Birlikte Çalıştık
Birlikte Yükselttik

47. OLAĞAN GENEL KURUL

46. Dönem Çalışma Raporu

TMMOB
Harita ve Kadastro Mühendisleri Odası

Birlikte Çalıştık
Birlikte Yükselttik

47. OLAĞAN GENEL KURUL

46. Dönem Çalışma Raporu

TMMOB
Harita ve Kadastro Mühendisleri Odası

TMMOB
Harita ve Kadastro Mühendisleri Odası

46. Dönem Çalışma Raporu

Tasarım: HKMO

Baskı: HKMO

Basım Tarihi:

Ağustos 2020 ANKARA

HKMO 46. Çalışma Dönemine Dair

Değerli Üyelerimiz,

Yönetim Kurulumuz, 6-8 Nisan 2018 tarihleri arasında yapılan 46. Olağan Genel Kurul sonrasında göreve başladı.

Görevde bulunduğumuz süre içerisinde 46. Dönem Yönetim Kurulu ve Odamızın diğer organları ile birlikte gerçekleştirdiğimiz çalışmalarla mesleğimizi ve meslek değerlerimizi korumaya, mesleğimizi daha da ileriye götürmeye çalıştık. Mesleki sorunlarımızı, ülkemizin ve dünyanın sorunlarını bir bütün içinde değerlendirerek çalışmalar yürütmeye gayret ettik. TMMOB'nin kurucu odalarından biri olarak TMMOB çatısı altında bilimi ve tekniği savunmaktan vazgeçmedik; doğal kaynakların, doğanın, yaşam alanlarımızın ve tarihimizin korunması için mücadele ettik; rantı değil kamunun yararını gözettik; çarpık kentleşmelere, deprem gerçeğini yok sayan yapılaşmalara karşı çıktık; meslektaşların olması gerektiği şartlarda çalışması gerektiğini savunduk; emeğin sömürülmesine dur dedik.

Çalışma Dönemimiz tüm dünyayı etkisi altına alan pandemi nedeniyle mecburi bir uzama yaşadı, 47. Olağan Genel Kurulumuz hepimizin sağlığı gözetilerek ertelendi. Ne yazık ki görev yaptığımız süre içerisinde pandemi dışında başka üzücü, endişe verici gelişmeler yaşadığımız günler de geçirdik. Ekonomik olarak dar boğazın her geçen gün biraz daha fazla hissedildiği, sıklıkla unutulan ve halen yeterli tedbirlerin alınmadığı deprem gerçeğinin kendini sık sık hatırlattığı, yaşam koşullarının zorlaştığı, hukukun ve adaletin yok sayıldığı, halk iradesinin görmezden gelinmesi ile yerel seçimlerin yenilendiği, kayyumların atandığı, getirilen antidemokratik düzenlemelerle meslek örgütlerinin yapılarının değiştirildiği bir dönem içerisinden geçiyoruz. Bağımsız ve tarafsız yargıyı etkileyecek olan çoklu baro düzenlemesi başta olmak üzere baroların yapılarını değiştiren düzenlemelerin ardından üst birliğimiz TMMOB ve bağlı odalarını da yakından ilgilendiren, TMMOB Kanunu'nda değişiklik getiren düzenlemelerin önümüzdeki yasama yılında Meclis'te görüşülme olasılığına karşı Harita ve Kadastro Mühendisleri Odası olarak TMMOB ile birlikte gerekli çalışmaları sürdürüyoruz.

Bu olumsuzluklara rağmen dönem içerisinde imza attığımız güzel gelişmeler de yaşandı ve Harita ve Kadastro Mühendisleri Odası olarak ulusal ve uluslararası etkinlikler gerçekleştirdik, katkılarımızı sunduk. 6-11 Mayıs 2018 tarihleri arasında ülkemiz ve mesleğimiz adına Odamız ev sahipliğinde Uluslararası Haritacılar Federasyonu (FIG)'nun 26. Genel Kurul ve Kongresi (FIG-2018) İstanbul'da başarıyla gerçekleştirildi. Odamızın ülkemiz adına üyesi ve temsilcisi olduğu Avrupa Haritacılar Konseyi - CLGE toplantılarında, 2020 yılı Avrupa`da yılın haritacısı olarak Ünlü Türk Denizci ve Haritacı Piri Reis aday gösterildi ve CLGE tarafından 21 Mart Dünya Haritacılar Günü vesilesiyle Avrupa Yılın Haritacısı olarak Piri Reis takdim edildi.

Odamızın ülkemiz adına üyesi olduğu Avrupa Haritacılar Konseyi-CLGE (Council of European Geodetic Surveyors)`nin Genel Kurulu ve VI. Avrupa Harita Mühendisleri Kongresi, 26-28 Eylül 2019 tarihleri arasında Odamızın ev sahipliğinde İstanbul'da başarı ile gerçekleştirildi. CLGE ile Odamız arasında imza altına alınarak CLGE'ye bağlı ülkelerin Harita Mühendisleri Odalarının prensip olarak kabul ettiği ve gelişen teknolojiye bağlı olarak meslek etiğini esas alan "İstanbul Deklarasyonu" yayımlandı.

Odamızın temel faaliyetlerinden olan bilimsel ve teknik kurultaylar, sempozyumlar, kongreler, toplantıların düzenlenmesine bu dönemde de devam edildi. 1987 yılından beri iki yılda bir düzenlenen Harita Bilimsel ve Teknik Kurultaylarının on yedincisini "Eğitim, İstihdam, Toplum 5.0" temasıyla ve yaklaşık 1600 kişinin katılımıyla 25-27 Nisan 2019 tarihleri arasında Ankara-Hacettepe Üniversitesi Beytepe Kongre Merkezi`nde gerçekleştirdik.

Türk Mühendis ve Mimar Odaları Birliğine bağlı odaların desteğiyle, TMMOB adına Odamız tarafından düzenlenen TMMOB Coğrafi Bilgi Sistemleri Kongresi'nin 6.'sı, "Akıllı Şehir, Akıllı Kırsal" teması ve 'Bilişsel

Özgürlük` sloganıyla, yaklaşık 1000 kişinin katılımıyla 23-25 Ekim 2019 tarihlerinde Ankara-Türkiye Barolar Birliği Av. Özdemir Özok Kültür ve Kongre Merkezi`nde başarıyla gerçekleştirdik.

11-12 Ekim 2019 tarihlerinde İstanbul Teknik Üniversitesi Taşkışla Kampüsü'nde gerçekleştirdiğimiz "Sivil Harita Mühendisliğinin Eğitim-Öğretiminin 70. Yılında, Harita/Geomatik Mühendisliği Eğitim-Öğretim Sempozyumu"nda üniversiteler, kamu, özel sektör, öğrenciler, sivil toplum örgütleri ve Odamız paydaşlarını bir araya getirerek, eğitim-öğretim sorunlarımızı konuşmak, çözüm önerileri geliştirmek ve geleceğe ilişkin stratejik planlarımızı oluşturmak adına önemli gelişmeler kaydettik.

Odamızın sürekli ve periyodik etkinliklerinden olan, meslektaş adayı öğrencilerimize yönelik düzenlenen, 26.08.2018-02.09.2018 ve 26.08.2019-02.09.2019 tarihleri arasında İzmir'de gerçekleştirdiğimiz 17. ve 18. Yaz Eğitim Kamplarında Oda-öğrenci ilişkilerine, Odamıza, mesleğimize, farklı üniversitelerdeki öğrenci meslektaşlarımızın kaynaşmasına ve onların sosyal ve kültürel anlamda zenginleşmesine önemli katkılar sunuldu.

Ayrıca Türkiye Ulusal Jeodezi ve Jeofizik Birliği'nin ulusal düzeydeki ilk Bilimsel Kongresi (TUJJB-BK)'ne, 7. Uzaktan Algılama ve Coğrafi Bilgi Sistemleri (UZAL-CBS) Sempozyumu'na ve Odamızın da üyesi olduğu Türkiye Ulusal Jeodezi Komisyonu (TUJK)'nun 2019 Çalıştayı'na katkı ve aktif katılım sağladık; TMMOB bünyesinde düzenlenen TMMOB Yapı Denetim Sempozyumu ve Bilirkişilik Çalıştayı gibi etkinliklere etkin katılım ve katkı sunduk.

Çalışma Raporumuzda tüm çalışmalarımıza dair detaylı bilgilere yer vermenin yanı sıra 46. Döneme dair bazı çalışmaları "46 Maddede HKMO 46. Dönem" başlığı altında aşağıda kısaca özetlemeye çalıştık.

Harita ve Kadastro Mühendisleri Odası 46. Dönem Yönetim Kurulu olarak 46. Çalışma Dönemi içerisinde bilim ve tekniğin ışığında, aklın ve vicdanın rehberliğinde, birlik ve beraberlik duygusu ve dayanışma ruhuyla tüm çalışmalarımıza katkı ve emeklerini sunan herkese teşekkür eder; ülkemizin aydınlık günlere kavuşması temennisi ile sağlıklı günler dileriz.

Sevgi ve saygılarımızla.

TMMOB
Harita ve Kadastro Mühendisleri Odası
46. Dönem Yönetim Kurulu

46 Maddede 46. Dönem

1- 2018-2020 yılları arasında gerçekleştirilen 46. Dönem faaliyetlerinde 116 Olağan Yönetim Kurulu toplantısı gerçekleştirildi, 2132 adet Yönetim Kurulu kararı alındı. İlgili dönemde 3 Danışma Kurulu toplantısı gerçekleştirildi.

2- Tüm Şubelerimiz ile yaptığımız ortak Yönetim Kurulu toplantıları ve üyelerimizle birlikte gerçekleştirilen toplantılar dâhil 17 defa ülkemizin farklı yerlerinde mesleki sorunlara ve çözüm önerilerine, eylem planlarına, gündeme ve geleceğe dair üyelerimizle, Şubelerimizle ve Temsilcilerimizle birlikte bir araya gelindi.

3- Bakanlıklarımızın Genel Müdürlükleri ve Büyükşehir Belediyeleri düzeyinde 41 adet kamu kurum ve kuruluşu ziyaret edilerek meslek gündemimize ilişkin sorunlar, çözüm önerileri ve gelişmeler ile meslektaşlarımızın beklentileri ve talepleri doğrultusunda kurumsal görüşmeler yapıldı. Süreçlerin takipçisi olundu.

4- Dünya ve ülke gündemine ilişkin 96 basın açıklaması ve bildiri metni yayımlandı.

5- 46. Dönem içerisinde mesleğimizin ve meslektaşlarımızın maddi ve manevi hak ve çıkarlarının korunması, Odamızı zarara uğratmaya dönük girişimler ve kamu yararı uyarınca Odamızca 41 adet dava açıldı. Bu süreçte Odamız aleyhine ise 11 dava açıldı. Önceki dönemlerde Odamıza karşı açılan ya da Odamız tarafından açılmış bulunan ve derdest olan toplam dava sayımız 67 iken, bu dönemde sonuçlanan dava sayımız 53 oldu.

6- Harita/Harita ve Kadastro/Jeodezi ve Fotogrametri/Geomatik Mühendisi olmadığı halde meslek alanımızda iş yapmaya çalışan 19 şahıs/büro (lisans diploması mevcut olmayan kişiler/yetkili olmayan kurumsal yapılar) hakkında suç duyurusunda bulunuldu. Bu kişi/kurumlardan 1 tanesi hakkında T.C. Anayasa Mahkemesi'ne bireysel başvuruda bulunuldu.

7- Odamıza yapılan 26 farklı başvuruya istinaden üyelerimizin çalışma hayatı, mesleki ve özlük hakları ile ilgili yaşadıkları sorunlara dair çözüm önerilerinin ve hukuki desteğin sağlanmasına ilişkin talepleri karşılandı.

8- Üyelerimiz, Odamıza kayıtlı büro ve şirketlerimiz, vatandaşlarımız ile toplamda 1490 adet yazışma yapıldı.

9- Başta mesleki mevzuat düzenlemeleri olmak üzere, ülke gündemini ilgilendiren yasal düzenlemelere ilişkin olarak 20 adet Odamız görüş ve raporu hazırlanarak üst birliğimiz TMMOB, ilgili kamu kurum kuruluşları ve TBMM'deki meslektaş milletvekillerine iletildi. Sorumlu kurumlarla süreçlerin takipçisi olundu.

10- 479 adet yazışma yapılarak ilgili kurum ve kuruluşlara mesleğimiz ve Oda çalışmalarımızla ilgili talep, itiraz ve bilgilendirmeler yapıldı.

11- 4 adet Genelge yayınlanarak mesleğimiz ve Oda işleyişine dair düzenleyici ve iyileştirici yeni düzenlemeler yapıldı.

12- Mesleki mevzuat ve Odamız yazılımlarına aykırı işlem yaparak mesleki etik kurallarına uymadığı, meslek ve kamu yararı ilkesini ihlal ettiği iddiasıyla toplamda 88 üyemiz hakkında soruşturma yürütüldü, 55 adet dosya Odamız Onur Kuruluna sevk edildi.

13- 8 defa Odamızın Genel Merkezi Ankara'daki fiziksel mekânları ile birçok defa farklı illerde meslektaş adayı üniversite öğrencileriyle Oda çalışmaları, öğrenci etkinlikleri, sosyal-kültürel-bilimsel etkinlikler kapsamında gerçekleştirilen toplantılar ve kahvaltılar gerçekleştirildi.

14- Ülkemiz ve mesleğimiz adına Odamız ev sahipliğinde Uluslararası Haritacılar Federasyonu (FIG)'nun 26. Genel Kurul ve Kongresi (FIG-2018) İstanbul'da başarıyla gerçekleştirildi.

15- Odamızın sürekli etkinliklerinden olan Türkiye Harita Bilimsel ve Teknik Kurultayı'nın 17.'si "Eğitim, İstihdam, Toplum 5.0" temasıyla ve yaklaşık 1600 kişinin katılımıyla başarı ile Ankara'da gerçekleştirildi.

16- TMMOB adına Odamız tarafından düzenlenen TMMOB Coğrafi Bilgi Sistemleri Kongresi'nin 6.'sı, "Akıllı Şehir, Akıllı Kırsal" temasıyla ve yaklaşık 1000 kişinin katılımıyla başarı ile Ankara'da gerçekleştirildi.

17- Odamızın sürekli ve periyodik etkinliklerinden olan, meslektaş adayı öğrencilerimize yönelik düzenlediği 17. ve 18. Yaz Eğitim Kampları başarı ile İzmir'de gerçekleştirildi.

18- Üniversiteler, kamu, özel sektör, öğrenciler, sivil toplum örgütleri ve Odamız paydaşlarını bir araya getirerek, eğitim-öğretim sorunlarımızı konuşmak, çözüm önerileri geliştirmek ve geleceğe ilişkin stratejik planlarımızı oluşturmak adına düzenlediğimiz "Sivil Harita Mühendisliğinin Eğitim-Öğretiminin 70. Yılında, Harita/Geomatik Mühendisliği Eğitim-Öğretim Sempozyumu" başarı ile İstanbul'da gerçekleştirildi.

19- Odamızın ülkemiz adına üyesi olduğu Avrupa Haritacılar Konseyi-CLGE (Council of European Geodetic Surveyors)`nin Genel Kurulu ve VI. Avrupa Harita Mühendisleri Kongresi, Odamızın ev sahipliğinde İstanbul'da başarı ile gerçekleştirildi.

20- Türkiye Ulusal Jeodezi ve Jeofizik Birliği'nin ulusal düzeydeki ilk Bilimsel Kongresi (TUJJB-BK)'ne, 7. Uzaktan Algılama ve Coğrafi Bilgi Sistemleri (UZAL-CBS) Sempozyumu'na ve Odamızın da üyesi olduğu Türkiye Ulusal Jeodezi Komisyonu (TUJK)'nun 2019 Çalıştayı'na katkı ve aktif katılım sağlandı.

21- Görsel yapısı ve tasarımı ile içeriği yeniden kurgulanılarak oluşturulan Odamız Harita Bülteni; yeni sayılarıyla dünya ve ülke gündemimizi yakından ilgilendiren mesleki faaliyetlerin, bilimsel gelişmelerin, toplumsal olayların, köşe yazılarının ve daha yoğun kültür sanat içeriğinin yer aldığı yapısıyla, okunabilirliği daha yüksek bir dergi haline getirilerek sayısal ve basılı olarak yayımlandı.

22- Bilimsel makalelerin yer aldığı "HKMO Jeodezi ve Jeoinformasyon Dergisi", yeni yayın ve editör kurulu ile çalışmalarına aktif olarak devam etti. Bilimsel dergimiz, TÜBİTAK Dergipark platformuna taşınarak nitelikli makale ve içeriğiyle periyodik sayılarını yayınladı. Öncelikle ulusal ULAKBİM TR-Dizin, sonrasında uluslararası indekslerde (SCI, SCI-Exp.) yer alması için etkin girişimler başlatıldı.

23- Güncellenen ve 26.06.2018'de T.C. Resmi Gazete'de yayınlanan "Büyük Ölçekli Harita ve Harita Bilgileri Üretim Yönetmeliği" için Odamız tarafından yeniden "Açıklamalı-Örneklemeli" bir kitap hazırlanarak üyelerimizin ve tüm paydaşların kullanımına sunuldu.

24- Üyelerimizin İHA-0 ve İHA-1 sınıflarında insansız hava aracı resmi eğitimlerine katılımı ve Odamız organizasyonuyla uygun şartlarda resmi sertifika edinimine ilişkin SHGM onaylı 8 farklı firma ile protokol imzalandı. Bu protokol kapsamında Şube ve Temsilciliklerimizde 215 kişinin katılımıyla insansız hava aracı kullanımı için yasal zorunluluk olan sertifikalı İHA Pilotluk Eğitimleri gerçekleştirildi.

25- Meslek sektörümüzde üyelerimizin aktif olarak kullandıkları yazılımlar için ilgili firmalar ile protokoller imzalanarak üyelerimizin indirimli imkânlardan yararlanması sağlandı. Bu protokoller kapsamında, Netcad, Mapcad ve BelsisCAD adlı yazılımların alımında üyelerimize % 70 (net) ve üzeri indirimler sağlandı.

26- T.C. Adalet Bakanlığı bünyesinde yeniden yapılandırılarak hayata geçirilen yeni bilirkişilik sistemine dair, meslektaşlarımızın hak ve kazanımlarına yönelik birçok çalışma yürütüldü. Meslek alanlarımızda yetkisizce bilirkişilik yapanlar hakkında ilgili mercilere yasal başvurularda bulunuldu.

27- Temel Bilirkişilik Eğitimi vermeye yetkili kurumlar arasında olan Odamız; Şube ve Temsilciliklerimizin organizasyonuyla bu dönem içerisinde Türkiye çapında 6 ilde, eğitim yerleri ve eğitmenleri belirleyerek temel bilirkişilik eğitimleri organize etti. Odamızca 25 adet Temel Bilirkişilik Eğitimi verilerek 477 kişinin Bilirkişilik Temel Eğitimini tamamladı.

28- TMMOB bünyesinde düzenlenen birçok ulusal çalıştay ve sempozyuma aktif olarak katılım ve katkı sağlandı. TMMOB Yapı Denetim Sempozyumu ve Bilirkişilik Çalıştayı etkinliklerinde mesleğimizin hak ve kazanımları açısından Yürütme Kuruluna etkin katılım ve katkı sağlandı.

29- Odamızca verilen Oda Sicil Kayıt Belgesi, Üye Kimlik Belgesi, Büro ve Şirketlerin Tescil Belgesi ve Tescil Yenileme Belgesi gibi birçok belge; günün gerekleri doğrultusunda tasarımı ve işleviyle yenilendi. Dijitalleşme süreci kapsamında, belgelere karekod ve hologram eklenerek çevrimiçi belge doğrulama ve sahteciliği önleme gibi fonksiyonlar geliştirildi.

30- Her yıl aktif tüm üyelerimize yaptırmakta olduğumuz "Ferdi Kaza Sigorta Poliçeleri" bu dönem içerisinde de yenilendi.

31- Tasarımı ve işlevselliği çağın trendlerine uygun olarak Odamız web sayfası, tamamen baştan dizayn edilerek yenilendi. Sade ve şık bir tasarım gözetilerek mobil cihazlarda kullanıma uygun hale getirildi.

32- Tapu Kanunu ve Bazı Kanunlarda Değişiklik Yapılmasına Dair Kanun Teklifi, Arsa ve Arazi Düzenlemesi Hakkında Yönetmelik Taslağı, Lisanslı Harita Kadastro Mühendisleri ve Büroları Hakkında Yönetmelikte Değişiklik Yapılmasına Dair Yönetmelik Taslağı, Coğrafi Bilgi Sistemleri ile Bazı Kanunlarda Değişiklik Yapılması Hakkında Kanun Teklifi başta olmak üzere mesleğimizi yakından ilgilendiren mevzuat düzenlemelerine yönelik kapsamlı çalışmalar yapıldı ve Odamız görüşleri ilgili mercilere iletildi.

33- Odamız Genel Merkez, Şubeler ve Merkeze Bağlı Temsilciliklerinde çalışan personellerimiz bir araya getirilerek Hizmet İçi Eğitim Toplantısı gerçekleştirildi.

34- Odamız Sürekli Teknik-Bilimsel Komisyonları (STBK); dünyadaki üst meslek örgütlerindeki (FIG, ISPRS vb.) yapılar ve gelişen meslek alanlarımız gözetilerek bazı komisyonların birleştirilmesi, lağvedilmesi, yeni komisyonların kurulması ya da isimlerinin güncellenmesi şeklinde yeniden yapılandırıldı.

35- Üyelerimizin aidat ödemelerini kolaylaştırmak amacıyla vade farkı olmaksızın ve taksitli bir şekilde, tüm kredi kartlarıyla aidatların ödenebildiği bir Dijital Ödeme Sistemi kurularak hayata geçirildi.

36- Odamız mülkiyetinde olan ve en son 2008 yılında tadilat yapılarak o tarihten bugüne özel bir işletmeci tarafından işletilen, Sümer 1 Sok. No: 12/2 Kızılay adresindeki Lokalimiz; tadilattan geçirilerek iç dekorasyonu ve hizmet konsepti tamamen değiştirilerek yenilendi. İlgili mekân "Dinlenme ve Mesleki-Kültür Aktivite Salonu" olarak hiçbir ticari gaye gütmeden tüm üyelerimiz ve meslektaş adayı öğrencilerimize hizmet amaçlı olarak kullanıma açıldı.

37- 3194 sayılı İmar Kanunu'nun geçici 16. maddesi ile getirilen imar affı ve Yapı Kayıt Belgesi Verilmesine İlişkin Usul ve Esaslar hakkında kamuoyunu ve üyelerimizi bilgilendiren açıklamalar yapıldı. Sürecin harita mühendislik hizmetleri ile disiplinize edilerek ileride daha büyük sorunların önlenmesi için LİHKAB ve SHKMMB'ler tarafından yapılacak ölçme hizmetleri ile kayıt altına alınması sağlandı.

38- Geçtiğimiz dönem başlatılan sosyal medya çalışmalarına daha fazla ağırlık verildi. Facebook, Instagram, Linkedin, Twitter vb. platformlarda oluşturulan kurumsal hesaplardan anı anına paylaşımlar yapılarak mesleğimizin ve Oda çalışmalarımızın gündemi üyelerimiz ile paylaşıldı.

39- Odamız üyelerinin HKMO Bilgi Sistemi üzerinden takyidatlı tapu kayıtlarına ve güncel sayısal parsel sınırlarına erişmesini sağlamak için TKGM ile TAKPAS veri paylaşım protokolü imzalandı ve bu kapsamda bir yazılım geliştirildi. TKGM'nin KVKK kapsamındaki çekinceleri nedeniyle TAKPAS sistemini askıya almasından dolayı sistem üyelerimizin kullanımına açılamadı. Konuya ilişkin girişimlerimiz devam etmektedir.

40- Genel Merkez, Şube ve Temsilcilikler bünyesindeki Oda çalışanlarımızın çalışma esaslarını belirleyen "Personel Yönergesi", Genel Kurula sunulmak üzere hazır hale getirildi.

41- Odamızın ve Şubelerimizin ürettiği ve kullandığı tüm yazılı ve görsel materyaller, içinde yer aldığı çevre ve çeşitli yönlendirme araçları, görsel malzemeler, sertifikalar, katılım belgeleri, kurumsal yayınlar, raporlar, web sitesi kullanımı ve görselleri, bayraklar, ajanda, takvim, bloknot vb. promosyon ürünleri başta olmak üzere Odamızın kurumsal kimliğinin yer aldığı her platformdaki materyal ve çalışmaların, belirli çağdaş tasarımlarla standart hale getirilerek kurumsal imajın yerleşik bir hale gelmesi için HKMO Kurumsal Kimlik Kılavuzu hazırlandı.

42- Odamızca Türkiye'de bugünkü anlamda sivil Harita Mühendisliği Eğitiminin 70. Yılına ithafen Türk Haritacılarının Mühendislik Eğitim-Öğretimi ve yapısal dönüşümünü anlatan, 17 dakikalık bir belgesel filmi hazırlandı.

43- Odamızın ülkemiz adına üyesi ve temsilcisi olduğu Avrupa Haritacılar Konseyi - CLGE toplantılarında, 2020 yılı Avrupa`da yılın haritacısı olarak Ünlü Türk Denizci ve Haritacı Piri Reis aday gösterildi. Gerçekleştirilen oylama sonucu adaylar arasından Piri Reis seçilerek kabul edildi. Bu vesileyle 2020 yılında Avrupa`da CLGE ve bağlı meslek örgütlerinin yapacakları etkinliklerde yılın haritacısı olarak Piri Reis anılacaktır. CLGE tarafından 21 Mart Dünya Haritacılar Günü vesilesiyle Avrupa Yılın Haritacısı olarak Piri Reis takdim edilmiştir.

44- CLGE ile Odamız arasında imza altına alınarak CLGE'ye bağlı ülkelerin Harita Mühendisleri Odalarının prensip olarak kabul ettiği ve gelişen teknolojiye bağlı olarak meslek etiğini esas alan "İstanbul Deklarasyonu" yayımlandı.

45- Odamız yazışma ve dokümantasyonunun dijital ortama aktarılarak bundan sonra dijital ortamda yürütülmesi için Elektronik Belge Yönetim Sistemi (EBYS)'nin kurulması çalışmaları önemli ölçüde tamamlandı. Oda Genel Merkezinde devreye alındı. Tüm Şube ve Temsilciliklerimizde devreye alınması ile ilgili çalışmalar devam etmektedir.

46- Odamızı yeni bir yerleşkeye taşımak, fiziki imkânlarını genişletmek ve tüm üyelerimizin aktif bir şekilde kullanabilecekleri sosyal donatılara sahip bir mekâna kavuşmak amacıyla yeni bir hizmet mekânı satın alındı. 47. Dönem Olağan Genel Kurulundan sonra yeni hizmet binasına taşınılacak şekilde fiziki altyapı oluşturuldu. Aynı şekilde Odamız İstanbul Şubesine de güncel ihtiyaçlar doğrultusunda yeni bir mekân satın alınarak üyelerimize modern bir fiziki hizmet mekânı sunuldu.

TMMOB
Harita ve Kadastro Mühendisleri Odası

Sayı : **3/B15- 980** **21/07/2020**
Konu : **47. Olağan Genel Kurul Hk.**

Çankaya 1 Nolu İlçe Seçim Kurulu Başkanlığı'na
Ankara

Odamızın, Dünya Sağlık Örgütünün Korona Virüsü (COVİD-19) pandemi (salgın) olarak sınıflandırması ve ülkemizde alınan tedbirler kapsamında Yönetim Kurulumuzun 16.03.2020 tarih ve 99/1990 nolu kararı ile ileri bir tarihe ertelenen 47. Olağan Genel Kurulunun, yetkili kurumlardan alınan görüşler doğrultusunda delegasyon esasına göre çoğunluklu 21-22 Ağustos 2020 tarihinde HKMO Meslek İçi Sürekli Eğitim Merkezi, Sezenler Sok. No:2/13 Sıhhiye/ANKARA adresinde, çoğunluksuz olarak, 28-29 Ağustos 2020 tarihinde saat 13:30'da Büyük Anadolu Otelinde, Esenboğa Havaalanı Yolu 27 km. Akyurt/ANKARA adresinde aşağıdaki gündemle yapılacaktır.

Seçimler; çoğunluklu, 23 Ağustos 2020 tarihinde Oda Dinlenme Salonunda (Sümer Sok. No:12/2 Kızılay/ANKARA), çoğunluksuz 30 Ağustos 2020 tarihinde Büyük Anadolu Oteli, Esenboğa Havaalanı Yolu 27 km. Akyurt/ANKARA adresinde yapılacaktır.

Bilgi ve gereğini dileriz.

Saygılarımızla.

Orhan KASAP
Yönetim Kurulu a.
Genel Başkan

Gündem

1. ve 2. Gün: **1-** Açılış ve Divan Seçimi,

2- Saygı Duruşu ve İstiklal Marşı,

3- Açılış Konuşmaları,

4- Komisyonların Seçimi,
4.1. Mali İşler ve Bütçe Komisyonu
4.2. Yönetmelikler Komisyonu
4.3. Sonuç Bildirgesi Komisyonu

5. Çalışma Raporu, Mali ve Denetleme Kurulu Raporu sunulması, görüşülmesi,

6. Yönetim Kurulunun aklanması,

7. Komisyon Raporlarının Görüşülmesi; karara bağlanması,

8. Yönetim Kurulu Asıl, Yedek, Denetleme Kurulu Asıl, Yedek, Onur Kurulu Asıl, Yedek, TMMOB Yönetim, Yüksek Onur ve Denetleme Kurulu ile TMMOB delegasyon Asıl, Yedek adaylık başvuruları ve adaylıkların duyurulması,

9- Dilek ve öneriler,

3. Gün: Seçimler

EKLER : Ek-1 Gazete İlanı

DAGITIM :

Gereği : - Valilik Makamı/ANKARA
- Çankaya 1 Nolu İlçe Seçim Kur.Bşk./ANKARA
- TMMOB Başkanlığı /ANKARA

46. Çalışma Döneminde Aramızdan Ayrılanları Saygıyla Anıyoruz

SIRA	SİCİL	ADI SOYADI
1	13	SERVET ÇETİNTAŞ
2	60	MUSTAFA ASRİ ÜNSÜR
3	84	SÜLEYMAN DOĞAN
4	94	HİKMET BOZDAĞ
5	106	MEHMET ÇÖLLÜ
6	174	ENVER ÖĞMEN
7	186	ALAATTİN ÖZTOPUZ
8	193	MUHLİS AKYALI
9	208	MAHMUT AYDEMİR
10	209	CAHİT KARATAŞ
11	216	MAHMUT YAPINCAK
12	219	ABDULLAH YÜKSEL AKIN
13	227	NECMETTİN UNCUOĞLU
14	238	MUSTAFA AYHAN GÜRAYMAN
15	247	NURETTİN SÜRÜCÜOĞLU
16	301	ETHEM DEMİREL
17	310	AYDIN GÜNAY
18	313	KEMAL DEMİRTAŞ
19	339	HÜSEYİN EZEROĞLU
20	346	YAKUP KARA
21	358	AHMET YİĞİT
22	433	NACİ ESEN
23	467	ADNAN ÇALIŞKAN
24	547	MUSTAFA CEMAL GÜN
25	556	HÜSEYİN ÇEVİK
26	644	ZÜBEYDE ALKIŞ
27	651	HAMDİ GEZE
28	726	SADIK DEPER
29	805	HASAN ÖDEN
30	833	HASAN FEHMİ ERSOY
31	842	CEVAT ÜLKEKUL
32	973	TURGUT ŞEN
33	993	HASAN FERİDUN ŞARMAN
34	1050	MEHMET ÜSTÜN
35	1061	İLHAN DURUKAN
36	1071	AHMET KAMİL TORUN
37	1133	HAYRİ TOK
38	1305	ZEKAİ CEVDET CAN
39	1363	MUZAFFER ŞAHAL
40	1424	MUSTAFA KEMAL ÖZER
41	1450	NAMIK KEMAL KÜÇÜK
42	1536	YILMAZ TAŞDAN
43	1560	ZEKİ TEKİNER
44	1638	HÜSEYİN ŞANLI
45	1680	MEHMET CANDAŞ
46	1721	MEHMET ALİ AK
47	1754	MURAT KOCA
48	1793	KEMAL CANER
49	1873	BURHANETTİN SARIKAYA
50	1885	İSMAİL HAKKI GÜRDOĞAN

SIRA	SİCİL	ADI SOYADI
51	1974	OKTAY KINALIKAYA
52	2000	MUSTAFA KIROĞLU
53	2049	ESİN GÜRLEK
54	2085	KEMALETTİN KARADENİZ
55	2458	MUSA ÇELEBİ İNCE
56	2506	ERDOĞAN KESİKBAŞ
57	2516	EYYÜP KENAN ÖZEL
58	2586	NİHAT KURAL
59	2668	KEMAL ACUN
60	2669	ALİ AL
61	2700	A.HAMDİ BAYRAM
62	2818	HASAN İNCE
63	3058	ÜMİT SUÇEKEN
64	3087	KEMAL DEMİR
65	3099	ERDOĞAN SAVUT
66	3137	MUSTAFA DANIŞMAN
67	3362	VAROL BÜÇKÜN
68	4024	ENVER ÇANGAL
69	4149	ÇAĞNUR GÖNCÜ
70	4192	DURSUN YILDIZ
71	4300	HAKAN KARAÇUHA
72	4499	MUSTAFA KARABAY
73	4568	MUSTAFA ÇAKIR
74	4699	YAŞAR BULUT
75	4756	HÜSEYİN AKKAYALI
76	4908	AHMET MERİÇ ÇAKIR
77	5431	RAGIP GÜVEN
78	5567	GÖKHAN ÖNTAN
79	5641	ERCAN ARDA
80	5904	YILMAZ KUŞKAYA
81	6011	MESUT ERDOĞAN
82	6821	MUHAMMET ALİ GÜLEÇOĞLU
83	7406	KADİR UZUN
84	7451	ABDULLAH KOÇ
85	8208	HACI MEHMET ÖZTAŞ
86	8274	ROYA YEŞİL
87	8522	ENVER BİNİCİ
88	8839	SİNAN ÇETİNKAYA
89	9389	KADİR ASLAN
90	9943	HİKMET YİĞİT
91	10497	YEMLİHAN ZAMAN
92	11321	CEM AHMET ÖZTÜRK
93	12216	KAMURAN ŞAHİN YEŞİLBAĞ
94	12318	ERAY TAŞKIN
95	14151	İBRAHİM OĞUZ
96	14840	ALİ KORKMAZ
97	15564	AHMET ŞAMİL DEMİREL
98	17370	MESUT AYGÜN
99	17738	MEHMET MUTLU

Bilgileri Odamıza ulaşmamış olan kayıplarımız dahil edilmemiştir.

Kuruluşundan Bu Yana Odamız Başkanları

Sıra	Adı Soyadı	Dönem	Tarih
1	Celalettin Songu (Vefat)	I, IV	08/01/1955-08/01/1956 12/01/1958-13/01/1959
2	Muhittin Aran (Vefat)	II	08/01/1956-13/01/1957
3	M. Asri Ünsür (Vefat)	III, V, VI, XVI, XIX	13/01/1957-12/01/1958 13/01/1959-11/02/1961 24/02/1970-13/02/1971 09/02/1973-09/02/1974
4	Kemal Akman	VII, VIII, IX	11/02/1961-08/02/1964
5	M. Emin Ertürk (Vefat)	XIII, XIV, XV	11/02/1967-24/02/1970
6	Sabit Yanıkoğlu (Vefat)	XII	12/08/1966-11/02/1967
7	Beşir Say	XI, XII	27/07/1965-12/08/1966
8	Mahmut Şatır	X, XI	08/02/1964-27/07/1965
9	Enver Öztürk	XXII	15/02/1976-13/02/1977
10	Hüseyin Erkan	XX	09/02/1974-09/02/1975
11	Evren Kaynak	XVIII, XXI	02/10/1972-09/02/1973 09/02/1975-15/02/1976
12	Zühtü Önder	XVIII	13/02/1972-02/10/1972
13	Arif Delikanlı	XVII	13/02/1971-13/02/1972
14	Kadir Pala (Vefat)	XXIII	13/02/1977-15/10/1977
15	Ceyhan Tokmak	XXIII	15/10/1977-11/02/1978
16	Celal Beşiktepe	XXIV, XXV, XXVI	11/02/1978-28/02/1981
17	Cevat Kerman (Vefat)	XXVII	28/02/1981-27/02/1982
18	Kadir Aksoy (Vefat)	XXVII	27/02/1982-14/02/1983
19	Andaç Kaynak (Vefat)	XXVIII	14/02/1983-14/02/1984
20	Erdal Akdağ (Vefat)	XXIX	14/02/1984-15/02/1986
21	Cemal İşleyici	XXX	15/02/1986-15/02/1988
22	Tahir Özdil (Vefat)	XXXI	15/02/1988-15/02/1990
23	Atilla Aydın	XXXII, XXXIII, XXXIV	15/02/1990-11/03/1996
24	Muhittin İpek	XXXV	18/03/1996-31/03/1997
25	Ensar Kılıç	XXXV, XXXVI	31/03/1997-31/03/2000
26	Hüseyin Ülkü	XXXVII, XXXVIII, XXXIX	07/04/2000-24/04/2006
27	Ali Fahri Özten	XXXX, XXXXI, XXXXII	26/04/2006 -21/04/2012
28	Ertuğrul Candaş	XXXXIII, XXXXIV, XXXXV	25/04/2012-06/04/2018
29	Orhan Kasap	XXXXVI	08/04/2018-28/08/2020

TMMOB Harita ve Kadastro Mühendisleri Odası
47. Olağan Genel Kurul Delege Listesi

SIRA	SİCİL	ADI SOYADI
1	375	HÜSEYİN ÜLKÜ
2	419	HALİL KAYNARCA
3	605	MEHMET ALİ SAÇIN
4	639	DURSUN ÇELİK
5	662	KAZIM MELİKOĞLU
6	717	ERDAL TAN
7	749	ATİLA KARAÇELEBİ
8	750	ATİLLA AYDIN
9	758	CELAL BEŞİKTEPE
10	786	SERVET KARAMAN
11	1038	ALİ BATMAN
12	1046	ENVER TUNA
13	1048	MEHMET ALİ ALGANCI
14	1070	ALİ İHSAN ÇELEBİ
15	1089	ZAFER KAYA
16	1090	MUSTAFA ERDEMLİ
17	1144	MUHİTTİN İPEK
18	1152	NAMIK GAZİOĞLU
19	1182	ARSLAN ABANOZ
20	1201	İBRAHİM ATÇAKARLAR
21	1223	İLYAS ÖZBEK
22	1303	HALİL ERKAYA
23	1331	ZATİ CECELOĞLU
24	1335	BÜLENT AKYÜZ
25	1345	İLYAS OSMANAĞAOĞLU
26	1446	HACI HASAN TUZCU
27	1494	İLHAN EKİNCİOĞLU
28	1507	ZEKİ KARAHAN
29	1511	AYHAN AKYÜZ
30	1586	CEVDET PINAR
31	1648	ORHAN KASAP
32	1664	ALAATTİN MURATOĞLU
33	1666	İMRAN GÜNDÜZ
34	1675	ENSAR KILIÇ
35	1692	HALİL İBRAHİM KOLOĞLU
36	1713	MEHMET TEVFİK YÜKSEL
37	1720	MURAT İŞBİLİROĞLU
38	1731	YILMAZ GÜNGÖR
39	1758	MAHMUT MALKOÇ
40	1774	HALİL AKDENİZ
41	1783	MUSTAFA FİLLİK
42	1784	SEYFULLAH DEMİRKAYA
43	1811	KEMAL KARABULUT
44	1869	YILMAZ EREN
45	1870	BURHAN DERBENTAKAR
46	1872	ERDAL KARADEMİR
47	1877	İMAM YAŞARTEKİN
48	1888	MUHİTTİN SELVİTOPU
49	1930	NAZIM TANRIKULU
50	1931	MEHMET YILDIRIM
51	1941	İSMAİL BÜLENT KÖKSAL
52	1947	ABDULLAH ÖZ
53	1983	İDRİS UZUN
54	1996	MEHMET KARAGÖZ
55	2031	ORHAN YÜCEL
56	2047	SALİH YAVUZ
57	2051	SEDAT YILDIZ
58	2073	RECAİ AKSU
59	2108	AHMET BÜLENT ONAT
60	2116	VELİ ASLAN
61	2155	MERTKAN AKÇA
62	2157	MUSTAFA YILDIZ
63	2162	SERDAL SELÇUK SAVCI
64	2184	SABRİ GÜNGÖR
65	2205	KADİR GENEL
66	2208	MEHMET ÜMİT DİKER

SIRA	SİCİL	ADI SOYADI
67	2231	AHMET ORUÇHAN
68	2233	YAŞAR KÖMPE
69	2244	EROL OKUMUŞ
70	2252	HASAN DEMİRTAŞ
71	2268	NAFİZ TOPÇU
72	2302	ATA KÖROĞLU
73	2314	ŞEREF EMEN
74	2384	YAŞAR BELEN
75	2386	TURAN YILMAZ
76	2401	REŞAT ÜNAL
77	2413	İRFAN ORHAN
78	2454	YAŞAR KÖKLÜ
79	2456	NESİBE NECLA ULUĞTEKİN
80	2486	İSMET İLTERALP
81	2499	NAİL GÜLER
82	2504	DURALİ FERİK
83	2540	HÜSEYİN SEVCAN
84	2578	BAYRAM NURİ BARIŞ
85	2606	HARUN REŞİT SEVER
86	2651	MAHMUT BOZAN
87	2692	ERCAN KÜÇÜKOĞLU
88	2695	ÖMER DÖNDÜRÜR
89	2704	NİLÜFER BAKOĞLU AŞIK
90	2721	MUSTAFA TADIK
91	2729	YUSUF ŞENTÜRK
92	2760	SÜREYYA HALUK YEŞİLSU
93	2769	AHMET İPEKÇİ
94	2820	AKIN AKPINAR
95	2827	ATİLA KALKAN
96	2830	VEYSEL ATASOY
97	2839	HASAN YALÇIN ARIPINAR
98	2854	MEHMET SEFA ÖNATLI
99	2872	TEKİN KAVLAK
100	2884	ÇETİN CÖMERT
101	2888	SERVET ALABALIK
102	2916	HASAN GÖKER
103	2919	CEMAL SOLAK
104	2921	RAHMİ NURHAN ÇELİK
105	2925	MUSTAFA KÜRŞAT ÇETİNER
106	2928	ALİ FAHRİ ÖZTEN
107	2976	TANER İÇÖZ
108	2982	İSMAİL TÜFEKÇİ
109	2985	HÜSEYİN KAHRAMAN
110	3018	ALİ HASAN BAKIR
111	3041	KAZİM AY
112	3082	ALİŞAN ÇALCALI
113	3083	RİFAT GELBAL
114	3092	SALİH SUİÇMEZ
115	3134	YUSUF BİLEN
116	3136	CEVDET ACAR
117	3148	CELİL ÇOLAK
118	3150	İSMAİL OTURUŞOĞLU
119	3151	METİN KULEİN
120	3170	HÜSEYİN İLGÜ
121	3180	FAZIL UZUN
122	3189	İBRAHİM ÇİMEN
123	3227	MEHMET KOCAÖZ
124	3238	TOMRİS GÜR KARA
125	3245	CELAL ALPER
126	3257	HABİP ASLAN
127	3258	KASIM ŞÜKRÜ KARABULUT
128	3261	HÜLYA DEMİR
129	3264	ERTUĞRUL AKÖZ
130	3291	AYHAN YETKİN
131	3295	İLKNUR GÜLER
132	3319	KADİR ÖZDEMİR

SIRA	SİCİL	ADI SOYADI
133	3333	ÖMER AKTAŞ
134	3349	MERYEM DURAK
135	3354	HALUK ÖZENER
136	3365	AYDIN YÜCEL
137	3413	OKTAY GAZİOĞLU
138	3444	YILMAZ HASANÇEBİ
139	3453	GÜNHAN DAĞLI
140	3486	BEHZAT EROL CANPOLAT
141	3536	TEMEL ÖNDER
142	3551	ERTUĞRUL YILMAZHAN
143	3556	DOĞAN KAMİL AKSOY
144	3558	HAKAN AKÇIN
145	3570	ALİ ZEKİ GÜMÜŞLER
146	3577	SELAHATTİN ELÇİ
147	3579	MEHMET ALİ SERGEN
148	3580	NESİMİ DOĞAN
149	3589	SEZAİ AKYOL
150	3595	MECİT KARAİSMAİL
151	3597	KEMAL MEMİŞ
152	3610	KEMAL EMİR
153	3618	ÖZKAN TALAY
154	3632	İSMAİL İLKAY AK
155	3643	TURGAY GÜLTEKİN
156	3645	ORHAN VELİ DÖĞÜŞCÜ
157	3653	GÖNEN ARAS
158	3675	VELİ AKARSU
159	3730	MUHAMMET AKYAZI
160	3731	HAKKI YETİŞİR
161	3750	HÜSEYİN TİNTAŞ
162	3765	SELAHATTİN AVŞAR
163	3793	CAFER KAYA DOĞAN
164	3812	RECEP VADI
165	3835	MUSTAFA TEVFİK ÖZLÜDEMİR
166	3857	TUĞRUL MAZLUM
167	3871	YILMAZ ŞAHİN
168	3873	DOĞAN ENDER TOPCUOĞLU
169	3890	TİMUR BİLİNÇ BATUR
170	3897	MURAT BALTA
171	3907	ALİ EKBER GÜL
172	3916	MELİK SARAÇ
173	3921	RESUL CAN
174	3935	MEHMET KUTLU
175	3948	ÜMİT KESER
176	3968	AYHAN ERDOĞAN
177	3969	NİHAL ERDOĞAN
178	3970	NUSRET KAYA
179	3980	UFUK AY
180	4027	BASRİ KARGILI
181	4033	ATEŞ AKTAŞ
182	4052	EMİNE FİLİZ İNANÇ
183	4076	LEVENT ÜNVER
184	4090	CEVDET ÇALI
185	4126	MUSTAFA UYSAL
186	4134	HAKAN DEVRİM ÖNAL
187	4160	SADETTİN AMAK
188	4188	MAHMUT GÜLTEKİN
189	4199	FERRUH YILDIZ
190	4207	CENGİZ DAĞDELEN
191	4219	MUSTAFA ERDOĞAN
192	4223	LEVENT KALYON
193	4230	TURĞAY ERKAN
194	4232	ŞADUMAN MALKOÇ
195	4244	EYYÜP AYDIN
196	4252	ERTAN AKGÖZ
197	4253	MEHMET ÇALĞIN
198	4257	YUSUF ÖZDEMİR
199	4265	İSA MISIRLI
200	4276	ERTUĞRUL CANDAŞ
201	4279	SEYFİ ÇUBUK
202	4286	OĞUZ KUZGUNBAY

SIRA	SİCİL	ADI SOYADI
203	4291	ASUDE ERÇİN
204	4304	SERHAT KÜÇÜK
205	4311	YÜKSEL ÖZDAL
206	4326	ÜMİT KUM
207	4344	LEVENT GÖRGÜN
208	4368	FARUK İPEK
209	4390	EMİN MADRAN
210	4407	AHMET SÖNMEZ
211	4442	AHMET ÖZGÜR
212	4444	RECEP NİŞANCİ
213	4542	MEHMET OSMAN TEZEL
214	4543	ŞABAN SARIAY
215	4590	BİROL YAVUZ
216	4637	KEMAL ÇAVDAROĞLU
217	4641	NEJAT TOSCALI
218	4703	İBRAHİM AKTAŞ
219	4713	LEYLA POYRAZ
220	4722	MUSTAFA ÖZDEN
221	4726	ÖZLEM FİDAN
222	4729	AHMED FARUK HARMANDAROĞLU
223	4739	VEDAT ÖZDEMİR
224	4740	FATİH HACIHASANOĞLU
225	4743	SABİHA ÖRSELOĞLU
226	4762	AYDIN ÜSTÜN
227	4772	AYTEN KARAGÜZEL
228	4793	ASİYE ÜLKÜ KARAALİOĞLU
229	4795	RAMAZAN ECİŞ
230	4802	AHMET TÜRESİN TAMZARALI
231	4835	SERVET URAL
232	4850	CUMA ÖZDEMİR
233	4909	AYHAN CEYLAN
234	4928	ABDULLAH AKBAŞ
235	4939	EROL GÖLÇEK
236	4952	ZEKİ ÖZCAN
237	4955	HAKAN KARABÖRK
238	4958	ERGİN UÇARLI
239	4962	SERAP DAĞDELEN
240	5008	İLHAMİ OKUDAN
241	5017	METİN EREL
242	5027	FATİH ATEŞ
243	5060	ALİ AKDAMAR
244	5128	SÜREYYA ALİM
245	5169	MUSTAFA TÜREMİŞ
246	5206	AZİZ ŞİŞMAN
247	5208	NİYAZİ KOCA
248	5314	MERAL BAŞKAL
249	5359	BÜLENT ER
250	5362	ALATTİN MALDAR
251	5374	ZİYA SAKAOĞLU
252	5390	NİYAZİ ERTAN
253	5421	OKAN ÖZEGE
254	5438	MURAT SELİM ÇEPNİ
255	5441	MURAT ÖZER
256	5450	MUSTAFA ÖZER İSKENDER
257	5463	MUSTAFA DEVERENLİ
258	5523	NİHAT YILMAZ
259	5550	İDRİS BEREKATOĞLU
260	5562	TURGAY HEPOĞLU
261	5645	HİDAYET KAYA
262	5657	BİLAL DEMİR
263	5672	HÜSEYİN GÜLMEZ
264	5707	DENİZ BAŞ
265	5733	ALTUĞ AYDIN
266	5782	NİHAT ÖZ
267	5850	ALİ FARUK ÇOLAK
268	5871	CİHANGİR GÜÇ
269	5922	HELİN İPEK
270	5945	ÜMİT ERTÜRK
271	6013	VEHBİ SERDAR ARZ
272	6027	SERKAN ONUR

SIRA	SİCİL	ADI SOYADI
273	6061	MEHMET YILDIRIM
274	6072	ÇAĞDAŞ GÖKER
275	6076	AHMET ERGİN MUŞLU
276	6098	SUNAY ÇOLAKOĞLU
277	6193	ALİ RIZA ÖZER
278	6217	MEHMET SADİ AYDIN
279	6236	MUSTAFA GÜRSOY
280	6238	TEMEL YAŞAR YİRMİBEŞ
281	6245	EYÜP ÖZKAN
282	6247	CEM KÜÇÜKEKMEKCİ
283	6265	ERDAL ER
284	6269	VOLKAN ÇAĞDAŞ
285	6286	HALİL AKINCI
286	6287	UMUT KURU
287	6389	MUHYETTİN ZUĞURLU
288	6393	GÖKHAN DOĞRU
289	6409	SEYHAN ÖZTÜRK
290	6412	HAKAN KARAGÖZ
291	6436	İSKENDER KABAOĞLU
292	6438	DENİZ DÖNMEZ
293	6443	HAKAN BEBEK
294	6449	SUZAN DOĞAN
295	6461	EMEL ALP
296	6536	ERKAN ÜNSAL
297	6562	DOĞAN ÖZÇELİK
298	6630	OKTAY SÖĞÜT
299	6678	ASIM TUNCAY
300	6679	ŞAKİR ÖZTÜRK
301	6692	BARIŞ DEMİR
302	6744	DERYA TAVACI
303	6774	SÜLEYMAN SONKAYA
304	6785	CEM LEVENT YÜCEL
305	6800	CANER GÜNEY
306	6804	HÜSEYİN EROL
307	6848	NUROL GÜLLÜ

SIRA	SİCİL	ADI SOYADI
308	6876	LEVENT AKDENİZ
309	6940	UTKU TEKİN
310	6949	ABDURRAHMAN ÖZEKİN
311	6988	ÖZDEMİR ÇOBAN
312	6994	TEKİN AKÇAPINAR
313	6996	BARIŞ YILMAZER
314	7048	ÇETİN ÇELİK
315	7050	ÖZGÜR ÖZASLAN
316	7063	HASAN ADAY
317	7066	ABDULLAH GÜNBATAR
318	7068	YILMAZ ARSLAN
319	7069	MEHMET ADNAN AKSOY
320	7078	ŞEREF CANGÜR
321	7159	ATIF PUSMAZ
322	7172	HAKAN AYTÜNÜR
323	7195	MAHMUT OLCAY KORKMAZ
324	7203	VEYSEL BARUT
325	7212	RECEP BARIŞ
326	7243	BEKTAŞ TATAR
327	7273	ERAY YILDIZ
328	7276	ÖNDER ORKUN ÖZEL
329	7286	FATİH BOZKAYA
330	7308	AHMET MAHİR CAN
331	7348	DENİZ SÜSLÜ
332	7374	ABDULKERİM YANAL
333	7376	DAVUT AKDENİZ
334	7416	HASAN SATILMIŞ
335	7424	BURAK KUKUL
336	7461	MEHMET ALİ AKGÜL
337	7467	BANU YILMAZ AYGÜL
338	7471	HASRET KİTAPÇIOĞLU
339	7499	HATİCE SARI ÖÇAL
340	7501	SERKAN ÖĞÜTLÜ
341	7531	BAŞAR BULUT
342	7622	ŞAHİN YAĞMUR

SIRA	SİCİL	ADI SOYADI
343	7634	HÜSNİYE EBRU ÇOLAK
344	7670	ÖMER GÜNGÖRMÜŞ
345	7687	AHMET ÖZGÜR DOĞRU
346	7694	ÖMER GÜNEY
347	7708	SABİT NAZIM AKAR
348	7718	DEVRİM ÇETİN
349	7735	HARUN ERTAŞ
350	7810	NİLÜFER KAPLANER
351	7827	İSMAİL ERCÜMENT AYAZLI
352	7837	OSMAN ÇAMDAL
353	7888	ERDEM TUNA
354	7913	ERKAN GÖKCAN
355	7945	UFUK AYDIN
356	7955	SÜLEYMAN ERDEN ŞİRECİ
357	7959	EMİN ÖZGÜR AVŞAR
358	7962	AHMET TOP
359	7963	SERAP AYDIN
360	7979	TAYLAN ÖCALAN
361	7992	ÇAĞRI SEZGİN
362	8026	ÖZGÜR AVCI
363	8038	ULAŞ KARABACAK
364	8050	MEHMET HIŞIR
365	8061	DERYA BULUT
366	8062	EVRİM TOPRAK ŞAHİN
367	8071	AYTAÇ OKUR
368	8081	BÜLENT UTKU
369	8088	HÜSEYİN SERKAN BULUT
370	8119	ABDULLAH TEKİN TURANOĞLU
371	8130	TAYFUN SİNAN POLAT
372	8176	ADNAN ERDOĞAN
373	8183	BÜNYAMİN YILDIRIM
374	8197	EMİN ETHEM İSAOĞULLARI
375	8201	AHMET ÇOBANOĞULLARI
376	8214	HÜSEYİN UÇKUN
377	8245	ERGÜDER ÜLGER

SIRA	SİCİL	ADI SOYADI
378	8277	HÜSEYİN MERCAN
379	8284	HÜSEYİN KIRŞAN
380	8313	SERDAR ŞAHİNGERİ
381	8364	HAKAN BURSA
382	8388	ÖZCAN ÖNER
383	8408	SÖZEN BOZKURT
384	8427	UMUT BAŞKURT
385	8440	OSMAN ÖZBİLÜM
386	8475	ENGİN KARASAKA
387	8507	YAŞAR ŞİMŞEK
388	8536	MUSTAFA ÖZSOY
389	8553	YUSUF ARSLAN
390	8569	ENGİN KAYA
391	8595	ÖMER ZOZİK
392	8598	EMİR MURAT CEZAYERLİ
393	8602	MEHMET YILMAZ EROĞLU
394	8615	ÖNDER SERKAN ATAGÜN
395	8662	CEMİL SAĞLAM
396	8673	SEVİL YAVUZ
397	8704	ÜMİT KUYU
398	8713	MUSTAFA GEDİZ
399	8723	OKAN HANÇER
400	8740	MEHMET GÜL
401	8772	ÖZHAN KAYNARCA
402	8775	YELDA ADEMOĞLU GÜLKILIK
403	8783	ÖMER TEVETOĞLU
404	8785	MEHMET ALİ TOSUN
405	8827	HAYDAR CAFEROĞLU
406	8843	TAYLAN ÖZTÜRK
407	8846	MEHMET ASLAN
408	8880	ALİŞİR ÖZPERÇİN
409	8935	RİFAT YAĞCI
410	9160	ENDER TÜTÜNCÜ
411	9177	OKAN BEKDİK
412	9259	LEVENT YEROĞLU

SIRA	SİCİL	ADI SOYADI
413	9262	GÜRSOY GÜVEN
414	9296	CİHAN İPEK
415	9352	HAKAN AKBAŞ
416	9433	CAN DENİZ AKDEMİR
417	9461	HIFSI PEKER
418	9507	MUSTAFA OKUR
419	9536	GÖKSEL AKKOCA
420	9586	SEZAİ KOÇ
421	9634	VOLKAN YILMAZ ERDOĞMUŞ
422	9654	ATALAY DEMİR
423	9668	KEMAL GÜRAL ÖKSÜZ
424	9696	İBRAHİM CAN ERGUN
425	9704	TARIK BİLDİREN
426	9732	SERDAR BURAK USLU
427	9759	ATİLLA YURTTAŞ
428	9764	EMRE VURAL
429	9823	MURAT CESUR
430	9877	İSA ŞEN
431	9900	SEVSİN ERDOĞAN KÖROĞLU
432	9910	SERKAN DENİZ
433	9920	MEHMET UĞUR GİRİŞKEN
434	9958	ABDULVAHAP IRMAK
435	9969	İBRAHİM TİRYAKİOĞLU
436	10001	MAHİR AKÇAR
437	10003	ORHAN BİLGİÇ
438	10042	MERVE ÖZYAŞAR
439	10075	ELİF MÜGE TÜLÜ BOY
440	10271	SERKAN TUNCA
441	10278	M. HANEFİ FİDAN
442	10284	ÜMİT SELVİ
443	10349	METİN YÜKSEL SUNKUR
444	10438	MUSTAFA ÇAĞDAŞ CİYER
445	10516	HASAN BORA YAVUZ
446	10521	ERKAN OĞUZHAN ERDOĞDU
447	10528	EKREM ALP
448	10598	BURAK MUHAMMET KAPLAN
449	10599	ONUR SEVENCAN
450	10828	MEHMET ERDEM GÜLER
451	10916	ERDEM DENİZ
452	11001	MURAT TÜRÜDÜ
453	11015	MUSTAFA ONUR GİRİŞKEN
454	11032	TEVFİK TÜRKOĞLU
455	11051	SIRRI SEFA YANGÖL
456	11204	TOLGA AY
457	11301	NİHAT EMRE ÖZDEMİR
458	11432	ÇAĞDAŞ ÇALCALI
459	11465	İSMAİL MUTAF
460	11550	VOLKAN UBİÇ
461	11565	SÜLEYMAN HİLMİ DAL
462	11578	MEHMET ÖKSÜZ
463	11603	AKIN ÖZDEMİR
464	11617	BAŞAR ÖZMEN
465	11625	MELİH ŞÜKRÜ AYSEZEN
466	11635	MEHMET EMRAH DENİZ
467	11723	REFİK MUTLU
468	11790	FAZIL BUĞRA YÖRÜK
469	11802	SEDAT SEVER
470	11867	MESUT GÜNEŞ
471	11887	MUHAMMET EMRE YILDIRIM
472	11914	YELİZ KARAARSLAN
473	11918	NALAN KAYIKET
474	11923	DUYGU KARACA
475	12000	ALİ İPEK
476	12053	SİNEM YAVUZ
477	12092	MEVLÜT HACIALİOĞLU
478	12116	AZİZ BOZBULUT
479	12210	SERTER KOCABABA
480	12227	KIVILCIM TURGUT
481	12252	KORAY UĞUR GÜNEŞ
482	12297	YUSUF ZİYA DİŞBUDAK

SIRA	SİCİL	ADI SOYADI
483	12461	MEHMET ATALAY
484	12513	FATİH ALİYAZICIOĞLU
485	12518	ADEM ABDİOĞLU
486	12557	MEHMET AKAN
487	12610	DOĞA DEMİRTAŞ
488	12627	EMRAH VOLKAN
489	12642	HÜSEYİN ARKAN
490	12697	EGEMEN KURTDERE
491	12801	EMRE CANGÜR
492	12831	MEHMET ALİ ÖĞÜTCÜ
493	12949	GÜLBİN ERDEMİR
494	13085	YASİN YAMAN
495	13099	MUHAMMED GÜLTEPE
496	13180	ULAŞ ÇALCALI
497	13184	MUSTAFA GÜZELLER
498	13263	TURAN BAYRAM
499	13270	EVRİM GÜLCAN SAVAŞ
500	13320	UFUK BAYIR
501	13368	ÇİĞDEM YILDIZ FIRAT
502	13395	AYŞENUR GÖKDEMİR
503	13398	GAMZE KILIÇKAYA
504	13460	MEHMET AKBABA
505	13472	SİMGE TOPCU
506	13492	RAMAZAN AKKOÇ
507	13543	EMİN ÖZMEN
508	13646	KEMAL AKAN
509	13665	FATİH KILIÇARSLAN
510	13672	OSMAN CANPOLAT
511	13691	MUSTAFA TAVUKCI
512	13742	FARUK BOZKUŞ
513	13754	DERYA AKYOL
514	13788	AYŞEGÜL KILICASLAN
515	13831	YUSUF BAHRİ CEYHAN
516	13870	GİZEM GÜRLEK CANGÜR
517	13871	EMRE TÜRNÜKLÜ
518	14171	İNAN DOĞAN
519	14236	MEHMET BAL
520	14338	MEHMET SÖĞÜTLÜ
521	14446	UMUT ÇAĞRI GÜLLÜ
522	14449	FATİH TEKİR
523	14530	PELİN ALTINTAŞ
524	14759	ERHAN ERKUŞ
525	14796	MERT ÖZDAĞ
526	14800	HALİL İBRAHİM İMREN
527	14898	FERAH PIRLANTA KÖKSAL
528	14932	MELİH SUCU
529	14938	SİDAR BAYGELDİ
530	14949	ALİ ULUBAY
531	14957	DURMUŞ TANER BİLEN
532	15000	ANIL SAĞDIÇ
533	15005	FARUK KENT
534	15024	FİKRET ABLAY
535	15053	HÜSEYİN DERVİŞ YAVUZ
536	15103	BARAN ÖZKESKİN
537	15118	MEHMET TAHA ÇEKİRDEK
538	15229	ALAN BİLEK
539	15241	İBRAHİM ETEM PARİN
540	15253	BAHADIR YILMAZ
541	15342	ALPASLAN GÖK
542	15351	DENİZ YILDIRIM
543	15367	CAN BOZ
544	15371	RÜŞTÜ FARUK DUTLAR
545	15438	ÖZGÜR YANIT KAYA
546	15484	AHMET KARAKOÇ
547	15581	YUSUF TANIŞ
548	15667	UMUT KOCA
549	15721	BURAK KUTLUALP KURTAR
550	15745	MUSA KAYA
551	15777	ERDOĞAN CENGİZ
552	15797	BABACAN YİLDİZ

SIRA	SİCİL	ADI SOYADI
553	15867	SÜLEYMAN KADİR KÜRHAN
554	15888	EMRE GÜMÜŞOLUK
555	15891	NAZIM ERSAN
556	16141	HAYRULLAH ELBİR
557	16256	AKIN ONAT
558	16305	YEKTA KIVANÇ ALKAN
559	16427	ALİCAN YAVRI
560	16503	BARIŞ DENİZHAN
561	16525	ÖMER DENİZ YILDIZ
562	16596	MEHMET ÇAĞLAR BARUTÇU
563	16621	LEYLA AYBOĞA
564	16823	HABİL DEMİRCİ
565	16831	SEÇKİN MALKOÇ
566	16895	BURAK MENEK
567	16919	SEVİNÇ NAZLI
568	16921	AYDIN BARAN KARAGÖZ
569	16931	ALPER ÖZTÜRK
570	16941	İREM AYTAÇ
571	17156	ÇAĞDAŞ GÜNEŞ
572	17241	CAN TEKİN AL
573	17473	ŞOREŞ DEMİR
574	17836	DERYA GÜZEL
575	17864	OSMAN ÖZVAR
576	18007	RUMEYSA KARATAŞ
577	18358	BEKTAŞ KAYA
578	18779	DİLAN KIRMIZI
579	18845	EFEKAN AKAR

Birlikte Çalıştık
Birlikte Yükselttik

47. OLAĞAN GENEL KURUL

İÇİNDEKİLER

46. Dönem Çalışma Raporu

TMMOB
Harita ve Kadastro Mühendisleri Odası

GİRİŞ 23
HKMO 46. Çalışma Dönemine Dair 3
46 Maddede 46. Dönem 5
Çankaya 1 Nolu İlçe Seçim Kurulu Başkanlığı'na Ankara 10
Gündem 11
46. Çalışma Döneminde Aramızdan Ayrılanları Saygıyla Anıyoruz 12
Kuruluşundan Bu Yana Odamız Başkanları 13
TMMOB Harita ve Kadastro Mühendisleri Odası 46.Olağan Genel Kurul Delege Listesi 14

İÇİNDEKİLER 23

ÖRGÜTLENME 33
46. Çalışma Döneminde Görev Alanlar 34
HKMO Şube ve Merkeze Bağlı Temsilciliklerin
Etkinlik Alanında Yer Alan İl/İlçe Temsilcilikleri 39
Sürekli Teknik Bilimsel Komisyonların Üyeleri (7. Dönem) 47
HKMO Komisyon ve Çalışma Grupları 50
HKMO Personeli 59

TMMOB HARİTA VE KADASTRO MÜHENDİSLERİ ODASI
46. DÖNEM ÇALIŞMA PROGRAMI 61
Dünya ve Ülkemizdeki Siyasi ve Ekonomik Sürece İlişkin Değerlendirmeler 62
46. Dönemde Hedeflenen Çalışmalar 65

KURULTAY, KONGRE, SEMPOZYUM, PANEL, SEMİNER VE TOPLANTILAR 77
HKMO 46. Olağan Genel Kurulu ve Seçimleri Gerçekleştirildi 78
TMMOB Harita ve Kadastro Mühendisleri Odası 46. Dönem Olağan Genel Kurulu Sonuç Bildirgesi ... 81
TMMOB 44.Dönem 5.Danışma Kurulu Toplantısı Yapıldı 83
FIG 26'ncı Genel Kurul ve Kongresi (FIG 2018 Istanbul) Başarı ile Gerçekleştirildi 84
HKMO Zonguldak Bölge Temsilciliğinde Üyelerimizle Buluştuk 89
Türkiye Ulusal Jeodezi ve Jeofizik Birliği Bilimsel Kongresi (TUJJB-BK) Gerçekleştirildi 90
TMMOB 45. Olağan Genel Kurulu 31 Mayıs - 03 Haziran 2018 Tarihleri Arasında
Ankara'da Gerçekleştirildi 91
TKGM İç Denetim Birimi Denetim Ekibiyle Üyelerimizi Buluşturduk 93
HKMO 46. Dönem 1. Danışma Kurulu Toplantısı Gerçekleştirildi 95
41.FIG Genel Kurulu 6 - 11 Mayıs`ta İstanbul Türkiye`de Gerçekleşti. 96
HKMO 17. Yaz Eğitim Kampı Başarıyla Gerçekleştirildi 97
Afyon Bölge Temsilciliğimize Bağlı Üyelerimizle Bir Araya Geldik 101
7.Uzaktan Algılama ve Coğrafi Bilgi Sistemleri Sempozyumu (UZAL-CBS) Düzenlendi 102
HKMO Personel Eğitim Toplantısı Gerçekleştirildi 103
17. Türkiye Harita Bilimsel ve Teknik Kurultayı
1. Yürütme Kurulu Toplantısı ve Danışma Kurulu Toplantısı Düzenlendi 104
HKMO Adana Şubemizle Ortak Yönetim Kurulu Toplantısı Yapıldı 105
HKMO İstanbul Şubemizle Ortak Yönetim Kurulu Toplantısı Yaptık 106
Odamız Sürekli Teknik-Bilimsel Komisyonları Genel Değerlendirme Toplantısı Yapıldı 107
17. Türkiye Harita Bilimsel ve Teknik Kurultayı Yürütme Kurulu 2. Toplantısı Yapıldı 108
TMMOB 45. Dönem II. Danışma Kurulu Toplantısı Yapıldı 109
HKMO Bursa Şubemizle Ortak Yönetim Kurulu Toplantısı Yapıldı 110
HKMO 46. Dönem II. Danışma Kurulu Toplantısı Gerçekleştirildi 111
TMMOB 6.CBS Kongresi Düzenleme Kurulu Toplantısı Gerçekleştirildi 112
17. Türkiye Harita Bilimsel ve Teknik Kurultayı Yürütme Kurulu 3. Toplantısı Yapıldı 113
17. Türkiye Harita Bilimsel ve Teknik Kurultayı Başarıyla Gerçekleştirildi 114

17. Türkiye Harita Bilimsel ve Teknik Kurultayı Sonuç Bildirgesi 117
Harita Genel Müdürlüğü ile CBS Kongresi Özelinde Toplantı Yapıldı....125
TMMOB 6. CBS Kongresi Yürütme Kurulu Toplantısı Yapıldı 126
Tapu ve Kadastro Genel Müdürlüğü ile CBS Kongresi Özelinde Toplantı Yapıldı....127
HKMO Samsun Şubemizde Serbest Çalışan Üyelerimizle ve
Şube Yönetim Kuruluyla Toplantılar Yapıldı 128
6.CBS Kongresi Kapsamında CBS Özel Sektörü ile Buluştuk 129
6. CBS Kongresi 2. Düzenleme Kurulu Toplantısı Gerçekleştirildi....130
HKMO 18. Yaz Eğitim Kampı Başarıyla Gerçekleştirildi....131
Bartın İl Temsilciliğimizde SHKMMB ve LİHKAB'larla Toplantı Yapıldı....133
Harita/Geomatik Mühendisliği Eğitim-Öğretim Sempozyumu Başarıyla Gerçekleştirildi....135
TMMOB 6. Coğrafi Bilgi Sistemleri Kongresi Başarıyla Gerçekleştirildi....137
Harita/Geomatik Mühendisliği Eğitim-Öğretim Sempozyumu Sonuç Bildirgesi 139
Türkiye Ulusal Jeodezi Komisyonu (TUJK) 2019 Çalıştayı Gerçekleştirildi 142
TMMOB 6. Coğrafi Bilgi Sistemleri Kongresi Sonuç Bildirgesi 143
TMMOB Yapı Denetimi Sempozyumu Gerçekleştirildi....150

ZİYARETLER.... 151
Tokat Gaziosmanpaşa Üniversitesi Harita Mühendisliği Bölümü Öğrencileri
Odamızı Ziyaret Etti 152
TKGM Genel Müdürü Sayın Mehmet Zeki Adlı ve
Genel Müdür Yardımcısı Sayın Adil Hakan Ayber Makamında Ziyaret Edildi 153
Tapu ve Kadastro Genel Müdür Yardımcısı Sayın Adil Hakan Ayber Makamında Ziyaret Edildi 154
Harita Genel Komutanı Sayın Tuğgeneral Dr. Osman Alp Makamında Ziyaret Edildi 155
TMMOB`yi Ziyaret Ettik 156
Kamu Kurum ve Kuruluşları ile Mesleki Konularda Çeşitli Temaslarda Bulunuldu 157
TKGM Harita Dairesi ve Kadastro Dairesi Ziyareti....158
DSİ Genel Müdürü Sayın Mevlüt Aydın Ziyaret Edildi 159
HKMO Trabzon Şubemizde Üyelerimizle ve Öğrencilerle Buluştuk 160
Tapu ve Kadastro Genel Müdürlüğünden Odamıza Ziyaret 162
Meslektaşımız ve Üyemiz Olan Milletvekilleri TBMM'de Ziyaret Edildi 163
TBMM 27. Dönem Milletvekili Olan Meslektaşlarımızla Bir Araya Geldik....164
Tapu ve Kadastro Genel Müdürlüğü Ziyaret Edilerek Mesleki Sorunlarımız Ele Alındı....165
TCDD Genel Müdürlüğü Ziyaret Edildi 166
Tapu ve Kadastro Genel Müdürlüğü Ziyaret Edilerek Mesleki Gündeme İlişkin
Değerlendirmelerde Bulunuldu....167
BOTAŞ Genel Müdürlüğü Ziyaret Edildi....168
İTÜ Geomatik Mühendisliği Bölümü Öğrencileriyle Bir Araya Geldik 169
DSİ Arazi ve Toplulaştırma ve Tarla İçi Geliştirme Hizmetleri Daire Başkanı
Sayın Sinan Demirbaş Ziyaret Edildi 170
SHKM Üyelerimiz Odamızı Ziyaret Etti 171
TÜİK Ziyareti Yapıldı 172
17. Türkiye Harita Bilimsel ve Teknik Kurultayı Kapsamında Kurum Ziyaretleri....173
BOTAŞ Genel Müdür Yrd. Sayın Abdulvahit Fidan Ziyaret Edildi 174
CBS Kongresi 2019 Hazırlıkları Kapsamında Kamu Kurum Ziyaretleri Gerçekleştirildi....175
CBS Kongresi 2019 Hazırlıkları Kapsamında Tapu ve Kadastro Genel Müdürlüğünü Ziyaret Ettik....176
CBS Kongresi 2019 Hazırlıkları Kapsamında Coğrafi Bilgi Sistemleri Genel Müdürlüğünü
Ziyaret Ettik....177
CBS Kongresi 2019 Hazırlıkları Kapsamında Harita Genel Müdürlüğü Ziyaret Edildi 178
Ankara Büyükşehir Belediyesine Ziyaretler Gerçekleştirdik 179
CBS Kongresi 2019 Hazırlıkları Kapsamında Bazı Firmalara Ziyaretler Gerçekleştirildi....180
CBS Kongresi 2019 Hazırlıkları Kapsamında BOTAŞ Ziyareti Gerçekleştirildi 181
Harita Genel Müdürü Tuğgeneral Dr. Osman Alp'e Teşekkür ve Veda Ziyaretinde Bulunduk....182

TMMOB 6.CBS Kongresi Kapsamında Firma Ziyaretlerine Devam Edildi 183
TKGM Genel Müdürü Sayın M. Zeki Adlı Ziyaret Edildi 184
Kandilli Rasathanesi ve Deprem Araştırma Enstitüsü Ziyareti 185
TMMOB 6.CBS Kongresi Kapsamında Firma Ziyaretlerine Devam Edildi 186
Harita Genel Müdürlüğüne Atanan Sayın Tuğgeneral Hurşit Ağırcan Makamında Ziyaret Edildi....187
İzmir Büyükşehir Belediye Başkanı Sayın Tunç Soyer Ziyaret Edildi....188
PTT Genel Müdürlüğü Ziyaret Edildi 189
Ankara Büyükşehir Belediyesi İmar ve Şehircilik Daire Başkanlığına Atanan
Sayın Ertuğrul Candaş Makamında Ziyaret Edildi 190
Sinop Bilim ve Sanat Merkezi ile Mehmet Akif Ersoy Ortaokulu Öğrencileri Odamızı Ziyaret Etti....191
TKGM Genel Müdürü Sayın M. Zeki Adlı Ziyaret Edildi 192
TKGM Genel Müdürü Sayın M. Zeki Adlı Ziyaret Edildi 193

HABERLER, ETKİNLİKLER, DUYURULAR 195
TMMOB Harita ve Kadastro Mühendisleri Odası 46. Dönem Yönetim Kurulu Görev Dağılımı Yapıldı....196
Odamızca, Meslek Alanlarımızın Korunmasına Yönelik T.C. Başbakanlık TOKİ
Başkanlığına Dava Açılmıştır 197
Belediyelerce Mimar ve Mühendis Proje Müelliflerine İlişkin Kayıt İşlemi
Yapılamayacağına ve Kayıt Ücreti Alınamayacağına İlişkin Yargı Kararları ve
Üyelerimizin Benzer Uygulama ve İşlemlerle Karşılaşmaları Halinde
Odamıza Başvurması Gerektiği Hakkında Duyuru… 198
Bülent Ecevit Üniversitesi Geomatik Mühendisliği Bölüm Öğrencilerinin
Mezuniyet Yemeğine Katıldık 199
3194 Sayılı İmar Kanununun Geçici 16. Maddesi Uyarınca Verilecek
Hizmetler Hakkında 2018/1 Sayılı Genelgemiz Yayınlandı....200
Katledilişinin 2. Yıl Dönümünde Cemil Candaş Anıldı....203
Ferdi Kaza Sigortası Poliçeleriniz Yenilendi 205
2018/2 Sayılı Genelge Hakkında Duyuru 206
Yardım Kampanyası Duyurusu 208
Belediyeler, Üyelerimizden Müelliflik Kaydı Adı Altında Ücret Talep Edemezler 209
Oda Aidat Ödemeleri Hakkında....210
Meslekte 50. Yıl Hizmet ve Onur Plaket Töreni Yapıldı....211
Öykü Arin ve Tüm Lösemili Çocuklarımız İçin Dayanışma Çağrısı....212
Meslek Alanlarımıza Yapılan Hiçbir Müdahale Kabul Edilemez....213
Artvin Belediyesince Hazırlanan İmar Planlarının İptaline Yönelik Açtığımız Dava Hakkında 214
Artvin Belediyesince Hazırlanan İmar Planlarının İptaline Yönelik Açtığımız Dava ile İlgili
Basın Açıklamasına Katıldık....215
İnsansız Hava Aracı (İHA) Ticari Pilotaj (İHA0 ve İHA1 Sınıfı) Resmi Sertifika Eğitimi İçin
Odamızca Protokol İmzalanmıştır 216
Odamızın Mevzuat Değişiklikleri ile Görüş ve Raporları Hakkında....218
2019/1 Sayılı Genelge Hakkında Duyuru 220
Odamız Üyelerine MNG Kargo'dan İndirim....223
HKMO Dijital Ödeme Sistemi Kullanıma Açılmıştır....224
TS 8737 Yapı Ruhsatı Standardının ve Planlı Alanlar İmar Yönetmeliği Değişikliğinin
Yürütmesi Durduruldu!....225
Meslek Alanlarımıza Yapılan Saldırılara Karşı Çıkmaya Devam Ediyoruz....226
Tapu Kanunu ve Bazı Kanunlarda Değişiklik Yapılmasına Dair Kanun Hakkında Görüşlerimiz....227
Arazi ve Arsa Düzenlemesine İlişkin Yönetmelik Değişikliği Taslağı Hakkında Duyuru! 231
"Arazi ve Arsa Düzenlemesine İlişkin Yönetmelik Değişikliği Taslağı" Hakkında Görüşlerimiz 232
Lisanslı Harita Kadastro Mühendisleri ve Büroları Hakkında Yönetmelik Değişikliği
Hakkında Görüşlerimiz 234
Oda Dinlenme Salonumuz Yeni Hizmet Anlayışı ve Yeni Bir Dekorasyon ile Hizmete Açıldı 235
Üyelerimizin Aidat Ödemeleri Hakkında Hatırlatma....236

Ferdi Kaza Sigortası Poliçeleriniz Yenilendi 237
NETCAD Firması ile Yapılan Protokol Hakkında Bilgilendirme 238
Lisanslı Harita Kadastro Mühendisleri ve Büroları Hakkında Yönetmelik Değişikliği Üzerine İlave Görüşlerimiz 239
MNG Kargo ile Yapılan Sözleşmenin Feshi Hakkında....240
Hologramlı Tip Sözleşmelerin Kullanımına Dair 2019/2 Sayılı Genelge Hakkında Duyuru 241
Üyelerimizin Aidat Ödemeleri Hakkında Hatırlatma....244
Diploma Kiralama Suçları Hakkında Bilgilendirme....245
Belsis Firması ile Yapılan Cad Yazılımı İndirim Protokolü Hakkında Bilgilendirme....246
Meslekte 50. Yıl Hizmet ve Onur Plaket Töreni Gerçekleştirildi 247
MapSoft Yazılım ile Yapılan Cad Yazılımı İndirim Protokolü Hakkında Bilgilendirme....248
Elâzığ Depreminden Etkilenen Üye ve Vatandaşlarımızın Yanındayız 249
Korsan Büro ve Şirketlere Karşı Meslek Alanlarımızı Korumaya Devam Ediyoruz 250
Artıları ve Eksileri ile Arazi ve Arsa Düzenlemeleri Hakkında Yönetmelik Hakkında....251
Yazılım Firmaları ile Yapılan İndirim Protokolleri Hakkında Bilgilendirme....254
Covid-19 Salgını Nedeniyle Çalışma Hayatına Dair Bilgilendirme 255
2020 Avrupa Yılın Haritacısı: Piri Reis....257
Tapu ve Kadastro Verilerinin HKMO Bilgi Sistemi Üzerinden Üyelerimizle Paylaşılması Hakkında....258
Güncellenen Türkiye Ulusal Temel GNSS Ağı (TUTGA) Hakkında Duyuru....259
Salgın Günlerinde de Meslek Alanlarımızı Korumaya Devam Ediyoruz 260
Odamızca Hazırlanan, Büyük Ölçekli Harita ve Harita Bilgileri Üretim Yönetmeliği Açıklamalı-Örneklemeli (Güncel Baskı) Kitabı Hakkında Duyuru! 262
Orman Mühendisliği Meslek Grubunca Meslek Alanlarımıza Yapılan Saldırılar ve TMMOB Yasa Taslağına Dair Bilgilendirme 263
Salgın Kapsamında Küçük İşletmelere Sağlanan İşe Devam Desteği Kredisinden Üyelerimizin Yararlanabilmesi Hakkında Duyuru!....265
E-İmza ve E-Makbuz (E-SMM) Uygulaması Hakkında Duyuru....266
Jeodezi ve Jeoinformasyon Dergisi, TÜBİTAK ULAKBİM TR Dizin`de 268
HKMO Meslek İçi Sürekli Eğitim Merkezi (MİSEM) Çevrimiçi Etkinlik Portalı Yayında....269
İmza Kampanyası: YÖK'E ÇAĞRI: Harita/Geomatik Mühendisliği Kontenjanları Düşürülmeli, En Düşük Başarı Sırası 100 Bin Olmalı, Öğrenci Almayan Bölümler Kapatılmalıdır....270
Meslek Alanlarımıza Saldırılardan Bir Tanesine Daha Yargı, "Dur!" Dedi....273
Harita/Geomatik Mühendisliği Lisans Programları 2020 Kontenjanları Hakkında 274

TMMOB İLE ETKİNLİKLER.... 275
Kamuda Çalışan Mühendis, Mimar ve Şehir Plancılarının Özlük Hakları İyileştirilmelidir! 276
Asgari Ücret Protokolü İptaline TMMOB Üyelerinden Faks Eylemi....278
Mühendis, Mimar ve Şehir Plancıları İçin 2019 Yılı Asgari Ücreti 4500 TL Olarak Belirlendi 279
TMMOB Kamuda Çalışan Mühendis, Mimar, Şehir Plancılarının Sorunları Çalıştayı Düzenlendi 280
TMMOB Ücretli Çalışan-İşsiz Mühendis, Mimar, Şehir Plancılarının Sorunları Çalıştayı Düzenlendi....281
OHAL KHK'larıyla İhraç Edilen Mühendis, Mimar ve Şehir Plancılarının Sorunları Çalıştayı Gerçekleştirildi....282
Kamuda Kadrolu, Güvenceli İstihdam Mücadelemiz Kazanımlarla Devam Ediyor 283
Artık Tüm Üyelerimiz EUR-ING Belgesi Almak İçin Başvurabilecek!....284
TMMOB 3. Kadın Sempozyumu Gerçekleştirildi 285
TMMOB Kamucu Politikalar Sempozyumu Gerçekleştirildi....386
TMMOB Dünya Su Günü Sempozyumu Gerçekleştirildi 289
TMMOB 3. Bilirkişilik Çalıştayı Gerçekleştirildi....290
TMMOB 45. Dönem 3. Danışma Kurulumuz İstanbul'da Toplandı....291
TMMOB Akkuyu Nükleer Güç Santrali Güncel Durum Raporu Yayımlandı....292
TMMOB 45. Dönem 4. Danışma Kurulu Çanakkale'de Toplandı 295
TMMOB 12. Enerji Sempozyumu Diyarbakır'da Gerçekleştirildi 296

TMMOB Sanayi Kongresi Gerçekleştirildi 298
TMMOB 6. Kadın Kurultayı Gerçekleştirildi 299
Mühendis, Mimar ve Şehir Plancıları İçin 2020 Yılı Asgari Ücreti 5000 TL Olarak Belirlendi 300
518 Sıra Numaralı Vergi Usul Kanunu Genel Tebliği Kapsamı Dışında Tutulan Üyelerimizin Sorunları Acilen Çözülmelidir 301
TMMOB Yapı Ruhsat Formlarında Hukuk Mücadelesini Kazandı 303
Seçim Sistemlerine Müdahale Demokrasi ile Bağdaşmaz! 304
Mühendisler, Mimarlar, Şehir Plancıları, Tabipler, Dişhekimleri ve Mali Müşavirler Olarak TBMM'ye Çağrımızdır 305
DİSK-KESK-TMMOB-TTB: Hukuksuzluğa Alışmayacağız! 306
TMMOB Salda Raporu Yayımlandı 307
TMMOB`ye Bağlı Odalardan Ortak Açıklama 308

KAMU KURUM VE KURULUŞLARI İLE YAZIŞMALAR 311

ŞUBE VE MERKEZE BAĞLI TEMSİLCİLİKLER İLE YAZIŞMALAR 407

STBK ÇALIŞMA RAPORLARI 443
1 No.lu Mesleki Standartlar, Uygulamalar ve Yasal Temeller Komisyonu Çalışma Raporu 444
2 No.lu Mesleki Eğitim-Öğretim Komisyonu Çalışma Raporu 445
3 No.lu Coğrafi Bilgi Sistemleri Komisyonu Çalışma Raporu 449
4 No.lu Mühendislik Ölçmeleri Komisyonu Çalışma Raporu 454
5 No.lu Jeodezi ve Konum Belirleme Komisyonu Çalışma Raporu 456
8 No.lu Kadastro ve Arazi Yönetimi Komisyonu Çalışma Raporu 457
9 No.lu Mekânsal Planlama ve İmar Komisyonu Çalışma Raporu 458
10 No.lu Taşınmaz Değerlemesi ve Yönetimi Komisyonu Çalışma Raporu 460

KOMİSYON ÇALIŞMA RAPORLARI 461
Birim Fiyat Komisyonu Çalışma Raporu 462

TMMOB 45. DÖNEM ÇALIŞMA GRUBU ÜYELERİMİZİN RAPORLARI 463
Bilirkişilik Çalışma Grubu Raporu 464
TMMOB İmar Barışı (Affı) Çalışma Grubu Çalışma Raporu 468
TMMOB 45. Dönem Kadın Çalışma Grubu Raporu 470
TMMOB Kamuda Çalışan Mühendis, Mimar ve Şehir Plancıları Sorunları Çalışma Grubu 473

HKMO ÖĞRENCİ ÖRGÜTLÜLÜĞÜ VE ÖĞRENCI BİRLİĞİ ÇALIŞMALARI 478

MALİ VE İDARİ DENETİM RAPORLARI 481
HKMO 46. Dönem Mali Raporu 482
TMMOB HKMO 01/01/-31/12/2018 - 01/01-31/12/2019 Bilanço TL (Ödenek Türü Bazında) 485
TMMOB Harita ve Kadastro Mühendisleri Odası 2018-2019 Yılları Gelir Bütçesi Tahmin ve Gerçekleşme (Ödenek Türü Bazında) 486
TMMOB Harita ve Kadastro Mühendisleri Odası 2018-2019 Yılları Gider Bütçesi Tahmin ve Gerçekleşme (Ödenek Türü Bazında) 486
TMMOB HKMO 2018 Ocak-Aralık Gelir Bütçesi (Genel Merkez ve Şubeler) 487
TMMOB HKMO 2018 Ocak-Aralık Gider Bütçesi (Genel Merkez ve Şubeler) 488
TMMOB HKMO 2019 Ocak-Aralık Gider Bütçesi (Genel Merkez ve Şubeler) 480
TMMOB HKMO 2019 Ocak-Aralık Gelir Bütçesi (Genel Merkez ve Şubeler) 492
TMMOB Harita ve Kadastro Mühendisleri Odası 2020 Yılı Gelir Bütçesi Taslağı Gerekçesi 493
TMMOB Harita ve Kadastro Mühendisleri Odasının 2020 Yılı Gelir Bütçesi Taslağı 496
TMMOB Harita ve Kadastro Mühendisleri Odasının 2020 Yılı Gider Bütçesi Taslağı 497

TMMOB Harita ve Kadastro Mühendisleri Odası 2020 Yılı Gider Bütçesi Taslağı Gerekçesi 499
TMMOB Harita ve Kadastro Mühendisleri Odası 2021 Yılı Gelir Bütçesi Taslağı Gerekçesi....503
TMMOB Harita ve Kadastro Mühendisleri Odası 2021 Yılı Gelir Bütçesi Taslağı (TL)....506
TMMOB Harita ve Kadastro Mühendisleri Odası 2021 Yılı Gider Bütçesi Taslağı (TL) 507
TMMOB Harita ve Kadastro Mühendisleri Odası 2021 Yılı Gider Bütçe Taslağı Gerekçesi 509
TMMOB Harita ve Kadastro Mühendisleri Odası 2020 - 2021 Dönemi
Bütçe Uygulama ve Kadro Kullanım Esasları 513

DENETLEME KURULU RAPORU.... 517

ONUR KURULU RAPORU 521

YAYINLAR.... 527
Harita Bülteni 529
Jeodezi ve Jeoinformasyon Dergisi Çalışmaları 530
Kadastro Bilgisi 532
Haritacılıkta Taşınmaz Hukuku....534
Kadastronun Tesisi ve Yaşatılması 535
Büyük Ölçekli Harita ve Harita Bilgileri Üretim Yönetmeliği 536

HUKUK BİRİMİ 537
Yargı Süreci 538
Oda Üyelerine Sağlanan Hukuki Yardımlar....549

ODA GÖRÜŞLERİ.... 551

İSTATİSTİKLERLE HKMO.... 719
SHKMMB ve LİHKAB'ların İllere Göre Dağılımı 720
Tescil Durumlarına Göre SHKMMB ve LİHKAB Dağılımı 721
Doğum Tarihlerine Göre Üye Dağılımı 721
Kayıt Tarihlerine Göre Üye Dağılımı 722
Cinsiyetlerine Göre Üye Dağılımı....723
Üniversitelere Göre Üye Dağılımı 723
Üyelerin İllere Göre Dağılımı....724
Okuduğu Okula Göre Öğrenci Üye Dağılımı....725
46. Dönem Yönetim Kurulu Toplantı Katılım Cetveli....726
46. Dönem Denetleme Kurulu Toplantı Katılım Cetveli....726
46. Dönem Onur Kurulu Toplantı Katılım Cetveli 726
TMMOB 45. Dönem Yürütme Kurulu Odamız Temsilcisi Toplantı Katılım Cetveli....727
Yüksek Onur Kurulu Odamız Temsilcisi Toplantı Katılım Cetveli 727

SÖYLEDİKLERİMİZ.... 729
23 Nisan Kutlu Olsun....730
1 Mayıs Kutlu Olsun....731
Soma'daki Izdırap: "301 Çığlık" Dördüncü Yılında 732
Filistin Halkının Özgürlük ve Kurtuluş Mücadelesinin Yanındayız! 733
19 Mayıs Kutlu Olsun....734
"İmar Affı" – Affedilemez….....735
"Dünya Çevre Günü"nü Kutlayamıyoruz!....737
Sel Oldu Yine, Gidelim mi Bizim Ellere....738
İnsanlık Suçu Yürek ve Vicdanlarda Hep Yargılanacaktır….....739
Onlar Bizim Çocuklarımız… Geleceğimiz, Umudumuz, Neşemiz Farkında mısınız?....740
Önlenebilir Bir Sebepten Ötürü Yurttaşlarımız Hayatını Kaybetti! 741

Teoman Öztürk'ü Saygıyla Anıyoruz 742
15 Temmuz 2016 Darbe Girişimi: Utancın ve Demokrasiye İhanetin 2. Yılı 743
Cemil Candaş'ı Ölümünün 2. Yıl Dönümünde Saygıyla Anıyoruz... 744
Suruç Katliamının 3. Yılında, Hayatını Kaybedenleri Anıyoruz 745
Çekin O Kanlı Ellerinizi Hayatlarımızdan! 747
Deprem Değil, Binalar Öldürür 747
Zafer Bayramımız Kutlu Olsun 748
Dünya Barış Günü Kutlu Olsun....749
Eylül Geçti Kapımızdan 751
Ortak Geleceğimiz İçin Yeni Açılan Bölümlere ve Artırılan Kontenjanlara Bir Kez Daha Dur Diyoruz! 752
19 Eylül Mühendis, Mimar ve Şehir Plancıları Dayanışma Günü Kutlu Olsun 753
Turizm Bahane Kamu Taşınmazlarının Rantı Şahane! 754
10 Ekim'i ve Yitirdiğimiz Canları Asla Unutmayacağız! 755
Yerel Seçimlerde Tüm Üyelerimizin Adaylıklarını Destekliyoruz 756
Cumhuriyet Bayramımız Kutlu Olsun 758
Ölümünün 80. Yılında Atatürk'ü Sevgi, Saygı ve Minnetle Anıyoruz....759
Kadını Değil, Şiddeti Bağlayın....760
Dünya Kadın Hakları Günü Kutlu Olsun! 761
Dünya İnsan Hakları Günü Kutlu Olsun 762
İstanbul Boğazı İmar Barışıyla Savaşta 763
Yeni Yılımız Kutlu Olsun....765
İyi Bir Mühendis, İyi Bir Hukukçu Olmak Yetmez. İyi İnsan Olunmalı! 766
Kirli Ellerinizi Çocuklarımızdan Çekin 767
Hrant İçin, Adalet İçin....768
Ecelsiz Öldürüldük. Vurulduk Ey Halkım, Unutma Bizi... 769
İmar Kanunu Affeder, Mühendislik İlkeleri Asla! 770
Taşınmaz Değerlemesi Alanına Yönelik Yasal Düzenlemeleri Önemsiyor ve Takip Ediyoruz 772
Sayılmayız Parmak ile, Tükenmeyiz Kırmak ile… 774
Dünya Yerinden Oynar, Kadınlar Özgür Olsa 775
Yeni Zelanda'da Yaşanan Terör Saldırısını Kınıyoruz 776
Emperyalizmin Diz Çöküşüdür Çanakkale Destanı....777
Bahar Bayramı Nevruz Kutlu Olsun....778
Dünya Haritacılar Günümüz Kutlu Olsun 779
Kemal Kılıçdaroğlu'na Yapılan Saldırıyı Kınıyoruz 780
23 Nisan Ulusal Egemenlik ve Çocuk Bayramı Kutlu Olsun 781
1 Mayıs Emek ve Dayanışma Günümüz Kutlu Olsun 780
YSK'nın Hukuk Dışı Kararı Kabul Edilemez....783
Soma'yı Unutmadık, Unutturmayacağız… 784
19 Mayıs'ın 100. Yılı Kutlu Olsun....785
Sivas Katliamını Unutmayacağız!....786
Çorlu Tren Kazasından Ders Çıkarılmalıdır....787
Teoman Öztürk'ü Saygı ve Özlemle Anıyoruz....788
Ne Darbe Ne Dikta Yaşasın Tam Bağımsız, Demokratik, Laik Türkiye! 789
Cemil Candaş'ı Saygıyla Anıyoruz 790
Suruç'ta Hayatını Kaybedenleri Anıyoruz....791
17 Ağustos'u Unutmadık....792
Bu Son Olsun! 793
Zafer Bayramımız Kutlu Olsun 794
Dünya Barış Günü Kutlu Olsun....795
12 Eylül Zihniyetine ve Devamına Bir Kez Daha Hayır!....796
19 Eylül Mühendis, Mimar ve Şehir Plancıları Dayanışma Günümüz Kutlu Olsun 797
10 Ekim'i Unutmadık, Unutmayacağız! 798
Cumhuriyet Bayramımız Kutlu Olsun 799

Ölümünün 81. Yılında Atatürk'ü Sevgi, Saygı ve Minnetle Anıyoruz 800
25 Kasım Kadına Yönelik Şiddete Karşı Mücadele Günü....801
ATV Adlı TV Kanalı Harita Mühendislerinden Özür Dilemelidir 802
3 Aralık Dünya Engelliler Günü 803
Dünya Kadın Hakları Günü Kutlu Olsun! 804
Mustafa Fehmi Kubilay ve Arkadaşlarını Saygıyla Anıyoruz 805
Yeni Yılımız Kutlu Olsun 806
Utanmak İçin Geç Değil! 807
Uğur Mumcu ve Ali Gaffar Okkan'ı Saygıyla Anıyoruz....808
Yüreğimiz Elazığ'da....809
Bilimsel ve Çağdaş Eğitim Şart! 810
İçimiz Yanıyor, Bu Son Olsun! 811
Ülkemizin Başı Sağ Olsun....812
8 Mart Dünya Kadınlar Günü Kutlu Olsun 813
Emperyalizme Atılan Tokattır Çanakkale 814
Alkışlar Sağlık Çalışanlarına 815
Hoş Geldin Nevruz....816
Dünya Haritacılar Günümüz Kutlu Olsun 817
Sosyal Devlet İlkesi, Şeffaflık ve Açık Veri Üzerine Yetkililere Açık Çağrımızdır....818
TBMM'nin Açılışının 100. Yılında Ulusal Egemenlik ve Çocuk Bayramı Kutlu Olsun 820
Basına ve Kamuoyuna....821
1 Mayıs Emek ve Dayanışma Günümüz Kutlu Olsun 822
TMMOB HKMO Öğrenci Birliğinin Gündeme Dair Açıklaması....823
Soma Maden Katliamını Unutma!....825
19 Mayıs Atatürk`ü Anma, Gençlik ve Spor Bayramımız Kutlu Olsun 826
Meslek Odalarına Müdahale, Ülkemizde Mühendisliği ve Ortak Geleceğimizi Yok Etmektir 827
YÖK'e Açık Mektup: Harita/Geomatik Mühendisliği Kontenjanları Düşürülmeli,
En Düşük Başarı Sırası 100 Bin Olmalı, Açılması Düşünülen Yeni Bölümler Kapatılmalıdır....829
Madımak'ı Unutmadık, Unutmayacağız!....832
Savunma Susturulamaz, Savunmanın Yanındayız!....833
Her Türlü Darbeye Hayır! 834
Cemil Candaş'ı Saygı ve Özlemle Anıyoruz....835
Suruç Katliamında Hayatını Kaybedenleri Anıyoruz 836

Birlikte Çalıştık
Birlikte Yükselttik

47. OLAĞAN GENEL KURUL

ÖRGÜTLENME

46. Dönem Çalışma Raporu

TMMOB
Harita ve Kadastro Mühendisleri Odası

46. Çalışma Döneminde Görev Alanlar

Genel Merkez Yönetim Kurulu

	Asıl	Yedek
Başkan	Orhan Kasap	Hüseyin Kırşan
II. Başkan	Ayhan Erdoğan	Volkan Bilgin
Genel Sekreter	Ali İpek	Hasan Aday
Genel Sayman	Yeliz Karaarslan	Şafak Fidan
Örgütlenme Sekreteri	Murat Türüdü	Sercan Yalçınkaya
Eğitim Sekreteri	Taylan Öcalan	Süleyman Mercan
Üye	Okan Özege	Ferah Pırlanta Köksal

Onur Kurulu Üyeleri

Asıl	Yedek
Mahmut Gültekin	Vehbi Serdar Arz
Servet Alabalık	Oktay Söğüt
Mustafa Yıldız	Muhyettin Zuğurlu
Hasan Demirtaş	Mehmet Ali Sergen
Mehmet Yıldırım	

* Üç toplantı üst üste katılmadığı için Kazim Ay'ın Onur Kurulu Asıl Üyeliği düşmüş olup Yedek Üye Mehmet Yıldırım Asıl Üyeliğe geçmiştir.

Denetleme Kurulu Üyeleri

Asıl	Yedek
Altuğ Aydın	Serap Dağdelen
Erdem Tuna	Seyhan Öztürk
Deniz Dönmez	Dilek Bozkurt
Selahattin Avşar	Emrah Volkan
Volkan Yılmaz Erdoğmuş	Niyazi Ertan
Eyyüp Aydın	Umut Ürün
Erkan Oğuzhan Erdoğdu	İsmail Mutaf

TMMOB Yürütme Kurulu Üyesi

Asıl	
Üye	Asiye Ülkü Karaalioğlu

TMMOB Yüksek Onur Kurulu Üyesi

Asıl	
Üye	Ali Fahri Özten

Adana Şube 13. Dönem Yönetim Kurulu

	Asıl	Yedek
Başkan	Cem Küçükekmekci	Mustafa İlker Avaroğlu
II. Başkan	Eray Yıldız	Özgür Aksoy
Sekreter	İlyas Küçüktopana	Erhan Balcı
Sayman	Cavit Ant	Sinem Aslan
Üye	Yaşar Tanrıverdi	Onur Yağcı
Üye	Hasan Fehmi Tayfun	Mehmet Özkaya
Üye	Ali Kuzu	Halide Nazlı Yılmaz

Ankara Şube 13. Dönem Yönetim Kurulu

	Asıl	Yedek
Başkan	Hüseyin Arkan	Önder Serkan Atagün
II. Başkan	Yusuf Bahri Ceyhan	Emre Cangür
Sekreter	Mert Özdağ	Çiğdem Yıldız Fırat
Sayman	Özgür Yanıt Kaya	
Üye	Duygu Karaca	
Üye	Yasin Yaman	
Üye	Pınar Yeşim Limandal	

* Üye Recep Vadi'nin istifası üzerine yerine Yedek Üye Anıl Sağdıç geçmiştir.
** Asıl Üye Anıl Sağdıç'ın istifa etmesi üzerine yerine Yedek Üye Can Tekin geçmiştir.
*** Üye Can Tekin Al'ın istifası üzerine yerine Yedek Üye Yasin Yaman geçmiştir.
**** Üye Serap Özada'nın istifası üzerine yerine Yedek Üye Duygu Karaca geçmiştir.
***** Şube Saymanı Pınar Yeşim Limandal'ın Saymanlık görevini bırakması üzerine yeniden görev dağılımı yapılarak Pınar Yeşim Limandal Üyeliğe, Üye Özgür Yanıt Kaya Saymanlığa geçmiştir.

Antalya Şube 14. Dönem Yönetim Kurulu

	Asıl	Yedek
Başkan	Ufuk Aydın	Cihangir Güç
II. Başkan	Okan Hançer	Özkan Toros
Sekreter	Serter Kocababa	Mehmet Doğan
Sayman	Serap Aydın	Arife Ergün
Üye	Nusret Demir	Fatih Kamalak
Üye	Süleyman Hilmi Dal	Nazım Ersan
Üye	Emre Vural	Duygugül Aksu

Bursa Şube 14. Dönem Yönetim Kurulu

	Asıl	Yedek
Başkan	Ali Faruk Çolak	Mevlüt Hacıalioğlu
II. Başkan	Başar Bulut	Ecem Karaaslan
Sekreter	Cüneyt Taşkesen	Melek Kırbaş
Sayman	Burak Muhammet Kaplan	Büşra Karabulut
Üye	Fatih Aliyazıcıoğlu	İbrahim Serhat Ayaz
Üye	Murat Aydın	Berna Dilek
Üye	Bilgin Mutlu	

* Şube Sekreteri Mehmet Öksüz'ün görevinden istifası üzerine Cüneyt Taşkesen Sekreterliğe, Yedek Üye Bilgin Mutlu Üyeliğe geçmiştir.

Diyarbakır Şube 13. Dönem Yönetim Kurulu

	Asıl	Yedek
Başkan	Can Deniz Akdemir	Cihan İpek
II. Başkan	Helin İpek	Berat Sarı
Sekreter	Faruk Kent	Süleyman Nazif Akgönül
Sayman	Sidar Baygeldi	Mehmet Cahit Sancar
Üye	Berçim Aytek	Mehmet Kaya
Üye	Ahmet Dönmez	Ramazan Korkmaz
Üye	Mesut Karakoyun	

*Sekreter Faruk Bozkuş'un sekreterlik görevinden istifası üzerine yeniden görev dağılımı yapılarak, Faruk Bozkuş üyeliğe, üye Mehmet Akbaba sekreterliğe geçmiştir.

İstanbul Şube 25. Dönem Yönetim Kurulu

	Asıl	Yedek
Başkan	Alişan Çalcalı	Hasret Kitapçıoğlu
II. Başkan	Hasan Yalçın Arıpınar	Esen Çıtak Yıldırım
Sekreter	Yaşar Belen	Murat Cesur
Sayman	Yelda Ademoğlu Gülkılık	Melih Şükrü Aysezen
Üye	Mustafa Gürsoy	Mehmet Hışır
Üye	Elif Müge Tülü Boy	Akif Yılmazkaya
Üye	Nail Güler	

* Üye Alişir Özperçin'in istifası üzerine Yedek Üye Elif Müge Tülü Boy Üyeliğe geçmiştir.

İzmir Şube 16. Dönem Yönetim Kurulu

	Asıl	Yedek
Başkan	Özhan Kaynarca	Nazım Tanrıkulu
II. Başkan	Azmi Çetiner	İrem Erten
Sekreter	Erdem Deniz	Hüseyin Doğan
Sayman	Betül Çölbay	Göksenin Telli
Üye	Efe Ertekin	Toygun Varol
Üye	Oğulcan Cengiz	
Üye	Özge Karaman	

* II. Başkan Ömer Güney'in istifası üzerine yeniden görev dağılımı yapılarak Azmi Çetiner Şube II. Başkanı olmuştur. Yedek Üye Özge Karaman Üyeliğe geçmiştir.

** Sekreter Enver Uzer'in istifası üzerine yeniden görev dağılımı yapılarak Erdem Deniz Sekreterliğe, Betül Çölbay Saymanlığa, Yedek Üye Efe Ertekin Üyeliğe geçmiştir.

Konya Şube 14. Dönem Yönetim Kurulu

	Asıl	Yedek
Başkan	Fatih İşcan	Ahmet Telci
II. Başkan	Mustafa Gediz	Semih Şimşek
Sekreter	Serdar Şahingeri	Merve Sak
Sayman	Okan Bekdik	Buket Ayten
Üye	Ömer Rıza Zorlu	Mehmet Ali Kaçar
Üye	Abdullah Tekin Turanoğlu	Ahmet Şasi
Üye	Serkan Tunca	Mustafa Taş

Samsun Şube 13. Dönem Yönetim Kurulu

	Asıl	Yedek
Başkan	Doç. Dr. Aziz Şişman	Merve Keleş
II. Başkan	Hakan Bursa	Ayten Karagüzel
Sekreter	Banu Yılmaz Aygül	Süleyman Bilgin
Sayman	Yasin Turgut	Tuba Duran
Üye	Mehmet Ali Tosun	Muhammet Akif Akçay
Üye	İbrahim Özdemir	Servet Kıpırtı
Üye	Hasan Kocabaş	

* Şube Sekreteri Emre Hiçsönmez'in istifası üzerine Banu Yılmaz Aygül Sekreterliğe, Yedek Üye Hasan Kocabaş Üyeliğe geçmiştir.

Trabzon Şube 13. Dönem Yönetim Kurulu

	Asıl	Yedek
Başkan	Adem Abdioğlu	Osman Yavuz
II. Başkan	Mustafa Özer İskender	Ekinsu Sarıtaş
Sekreter	Şeniz Turhan	Asiye Nur Sağlam
Sayman	Muhammet Hanefi Fidan	Zeynep Sevgi
Üye	Serkan Coşkun	Murat Akkaya
Üye	Necati Şahin	Rasim Zafer Şendinç
Üye	Okan Öztürk	Önder Yetim

HKMO Şube ve Merkeze Bağlı Temsilciliklerin Etkinlik Alanında Yer Alan İl/İlçe Temsilcilikleri

Adana Şube

Temsilcilik Adı	Temsilci	Temsilci Yardımcısı	Mes. Faal. Den. Görevlisi
Adana(Adana/Ceyhan İlçe Temsilciliği)	Musa Çakıcı	Sami Aslan	Sami Aslan
Adana(Adana/Dörtyol İlçe Temsilciliği)	Adem İspir		Adem İspir
Adana(Adana/Kozan İlçe Temsilciliği)	Burçin Büyük		Burçin Büyük
Adana(Adana/Sarıçam İlçe Temsilciliği)	Samet Bulut		Samet Bulut
Adana(Adana/Seyhan/Merkez İlçe Temsilciliği)	İlker Dönmez		İlker Dönmez
Adana(Adana/Yüreğir İlçe Temsilciliği)	Atahan Ceyhan		Atahan Ceyhan
Adana(Çukurova İlçe Temsilciliği)	Ali İhsan Atakay		Ali İhsan Atakay
Adana(Gaziantep İl Temsilciliği)	Eray Yıldız	Mustafa Fahri Atacan	Mustafa Fahri Atacan
		Mehmet Ali Sergen	
		Ali Şiyar Dağ	
		Aziz Bozbulut	
Adana(Hatay İl Temsilciliği)	Habip Yeşil	Zafer Bahan	Yılmaz Arslan
		Kenan Kantarcı	
Adana(Hatay/İskenderun İlçe Temsilciliği)	Mithat Barutçu	Hüseyin Tintaş	Mithat Barutçu
Adana(Mersin İl Temsilciliği)	Seyfi Çubuk	Davut Nezih Turhan	Soner Şahutoğlu
		Oya Yılık	
		Soner Şahutoğlu	
Adana(Mersin/Anamur İlçe Temsilciliği)	Abdullah Turgay	Hilmi Şener Elmas	Hilmi Şener Elmas
Adana(Mersin/Erdemli İlçe Temsilciliği)	Hasan Özer		Hasan Özer
Adana(Mersin/Gülnar İlçe Temsilciliği)	Ayşe Ebru Erbil		Ayşe Ebru Erbil
Adana(Mersin/Mut İlçe Temsilciliği)	Kasım Pınar		Kasım Pınar
Adana(Mersin/Silifke İlçe Temsilciliği)	Ahmet Çobanoğulları	Uğur Onur Aktaş	Ahmet Çobanoğulları
Adana(Mersin/Tarsus İlçe Temsilciliği)	Yahya Güncan	Fatma Ulaş	İbrahim Kızıl
		Ahmet Şen	
Adana(Niğde İl Temsilciliği)	Banu Nevruz	Mustafa Erdem	Banu Nevruz
		Mikail Aksungur	
Adana(Osmaniye İl Temsilciliği)	Cevdet Eşki	Musa Kaya	Musa Kaya
Adana(Osmaniye/Düziçi İlçe Temsilciliği)	Tarık Akdağ		Tarık Akdağ
Adana(Osmaniye/Kadirli İlçe Temsilciliği)	Halil Güvel		Alpaslan Gök

Adıyaman Bölge Temsilciliği

Temsilcilik Adı	Temsilci	Temsilci Yardımcısı	Mes. Faal. Den. Görevlisi
Merkez(Adıyaman İl Temsilciliği)	Ufuk Bayır	Ebru Suvakcı Sürgeç	Nihat Dinç
		Mehmet Sazak	
		Cengizhan Şahin	
Merkez(Adıyaman/Kahta İlçe Temsilciliği)	Suat Özçiçek		Suat Özçiçek
Merkez(K.Maraş İl Temsilciliği)	Orhan Kerem Dedeoğlu	Mustafa Kırmacı	Sevgi Kerkez
		Gökhan Başkan	

Merkez(K.Maraş/Afşin İlçe Temsilciliği)			Durdu Mehmet Güneşli
Merkez(K.Maraş/Elbistan İlçe Temsilciliği)		Mehmet Bakır	
Merkez(Malatya İl Temsilciliği)	Bektaş Tatar	İnan Doğan	Bektaş Tatar
		Adem Sayın	

Ankara Şube

Temsilcilik Adı	Temsilci	Temsilci Yardımcısı	Mes. Faal. Den. Görevlisi
Ankara(Altındağ İlçe Temsilciliği)	Hayati Yüksek		Nalan Kayıket
			Hayati Yüksek
Ankara(Ankara İl Temsilciliği)			Nalan Kayıket
Ankara(Beypazarı İlçe Temsilciliği)	Durmuş Taner Bilen	Osman Toprak	Durmuş Taner Bilen
Ankara(Bolu İl Temsilciliği)	Sabri Güngör		Sabri Güngör
Ankara(Çankaya İlçe Temsilciliği)	Nalan Kayıket		Nalan Kayıket
Ankara(Çankırı İl Temsilciliği)	Aslı Saygın	Yunus Caca	Aslı Saygın
		Mustafa Lafcı	
Ankara(Düzce İl Temsilciliği)	Atilla Üzmez		Nurhan Kartal
Ankara(Eskişehir İl Temsilciliği)	Ercan Küçükoğlu		Ercan Küçükoğlu
Ankara(Etimesgut İlçe Temsilciliği)	Muzaffer Süngü		Nalan Kayıket
			Muzaffer Süngü
Ankara(Gölbaşı İlçe Temsilciliği)	Halil İbrahim Koloğlu		Nalan Kayıket
			Yusuf Biner
			Ümit Çağrı Akdere
Ankara(Keçiören İlçe Temsilciliği)	Ahmet Ulukök	Alp Eren Işık	Nalan Kayıket
			Ahmet Ulukök
Ankara(Kırıkkale İl Temsilciliği)	Türker Yılmaz		Engin Pehlivanlı
Ankara(Kırşehir İl Temsilciliği)	Hasan Yavuz	Hasan Demirci	Hasan Demirci
Ankara(Mamak İlçe Temsilciliği)	Ömer Aktaş		Nalan Kayıket
			Ömer Aktaş
Ankara(Polatlı İlçe Temsilciliği)	Hasan Akkoyunlu	Emre Özcan	Hasan Akkoyunlu
Ankara(Sincan İlçe Temsilciliği)	Yusuf Bahri Ceyhan		Nalan Kayıket
			Yusuf Bahri Ceyhan
Ankara(Ş.Koçhisar İlçe Temsilciliği)			Nalan Kayıket
Ankara(Y.Mahalle İlçe Temsilciliği)	Mustafa Çağdaş Ciyer		Nalan Kayıket
			Mustafa Çağdaş Ciyer

Antalya Şube

Temsilcilik Adı	Temsilci	Temsilci Yardımcısı	Mes. Faal. Den. Görevlisi
Antalya İl Temsilciliği			Jale Taşer Akca
Antalya(Alanya İlçe Temsilciliği)	Abdullah Akbaş		Abdullah Akbaş
Antalya(Burdur İl Temsilciliği)	Serkan Öğütlü	Tekin Akça	Serkan Öğütlü
		Ahmet Şahan	
Antalya(Burdur/Bucak İlçe Temsilciliği)	Ömer Baysal		Ömer Baysal

Antalya(Burdur/Çavdır İlçe Temsilciliği)	Muzaffer Ekinci		Muzaffer Ekinci
Antalya(Finike İlçe Temsilciliği)	Yakup Korkmaz	Özgür Akar	Yakup Korkmaz
Antalya(Isparta İl Temsilciliği)	Süleyman Gülboy	Furkan Gürler	Süleyman Gülboy
		Vehbi Nejat Salalı	
Antalya(Kaş İlçe Temsilciliği)	Halis Şahan	Osman Karabaş	Halis Şahan
Antalya(Korkuteli İlçe Temsilciliği)	Süleyman Memioğlu	Fazıl Buğra Yörük	Süleyman Memioğlu
Antalya(Manavgat İlçe Temsilciliği)	Osman Zafer Keçer	Mustafa Süleyman Enhoş	Osman Zafer Keçer
Antalya(Serik İlçe Temsilciliği)	Ersin Çandır	Abdullah Yılmaz	Ersin Çandır

Bursa Şube

Temsilcilik Adı	**Temsilci**	**Temsilci Yardımcısı**	**Mes. Faal. Den. Görevlisi**
Bursa (Yalova İl Temsilciliği)	Levent Kasap	Yalçın Tunç	Levent Kasap
		Hatice Kalaycı	
Bursa(Balıkesir İl Temsilciliği)	Süreyya Haluk Yeşilsu	Ayşe Davran	Mehmet Hayır
Bursa(Balıkesir/Bandırma İlçe Temsilciliği)	Muhammed Mahmut Seyhan	Turgay Hepoğlu	Muhammed Mahmut Seyhan
Bursa(Balıkesir/Körfez İlçe Temsilciliği)	Levent Akdeniz		Levent Akdeniz
Bursa(Bursa İl Temsilciliği)			Seval İnan
Bursa(Çanakkale İl Temsilciliği)	Ayhan Yetkin	Ertam Engin	Ertam Engin
Bursa(Çanakkale/Biga İlçe Temsilciliği)	Dursun Türker		Dursun Türker
Bursa(İnegöl İlçe Temsilciliği)	Muhammet Ali Yakut	Halil Saim Ay	Nurhan Aydoğan
Bursa(Karacabey-Kemalpaşa İlçe Temsilciliği)	Levent Görgün		Serkan Demir
Bursa(Orhangazi İlçe Temsilciliği)	Hasan Dursun		Hasan Dursun

Çorum Bölge Temsilciliği

Temsilcilik Adı	**Temsilci**	**Temsilci Yardımcısı**	**Mes. Faal. Den. Görevlisi**
Merkez(Çorum İl Temsilciliği)	Hüseyin Sevcan	Mehmet Nurullah Alkan	Hüseyin Sevcan
		Fatih Ateş	
Merkez(Çorum/Osmancık İlçe Temsilciliği)	Erol Ayan		Erol Ayan
Merkez(Tokat İl Temsilciliği)	Devrim Çetin	Sami Belge	Mustafa Demirtaş
		Fatih Yapar	Ozan Ulusu
		İstemihan Gücüncü	Hüseyin Utku Baydemir

Diyarbakır Şube

Temsilcilik Adı	**Temsilci**	**Temsilci Yardımcısı**	**Mes. Faal. Den. Görevlisi**
Diyarbakır(Batman İl Temsilciliği)	Veysi Oduncu	Berfin Asutay	Veysi Oduncu
Diyarbakır(Bingöl İl Temsilciliği)	Ahmet Ketenalp	Fuat Cansever	Ahmet Ketenalp
Diyarbakır(Diyarbakır İl Temsilciliği)	Muhyettin Zuğurlu	Selahattin Elçi	Berat Sarı
			Muhyettin Zuğurlu
Diyarbakır(Elazığ İl Temsilciliği)	İbrahim Aktaş	Mustafa Onur Batur	Mustafa Onur Batur
Diyarbakır(Mardin İl Temsilciliği)	Sadettin Amak	Deniz Ay	Abdulvahap Irmak
		Abdulvahap Irmak	Sadettin Amak
		Derya Akyol	

Diyarbakır(Siirt İl Temsilciliği)	İsmail Taşkesen		İsmail Taşkesen
Diyarbakır(Şanlıurfa İl Temsilciliği)	Rıdvan Karatoprak	Fikret Çakır	İbrahim Halil Demir
		İbrahim Halil Demir	Rıdvan Karatoprak
		Mustafa Güzeller	
Diyarbakır(Şırnak İl Temsilciliği)	Halil İbrahim Uygun	Mervan Bilici	Muhammed Azğan
		Muhammed Azğan	
Diyarbakır(Tunceli İl Temsilciliği)	Savaş Demirtaş		Savaş Demirtaş

Erzurum Bölge Temsilciliği

Temsilcilik Adı	Temsilci	Temsilci Yardımcısı	Mes. Faal. Den. Görevlisi
Merkez(Ağrı İl Temsilciliği)	Fatih Maral	Murat Dağtekin	Fatih Maral
Merkez(Ağrı/D.Beyazıt İlçe Temsilciliği)	Fatih Maral	Cezmi Atmaca	Cezmi Atmaca
Merkez(Ardahan İl Temsilciliği)	Mustafa Çelik		Mustafa Çelik
Merkez(Erzincan İl Temsilciliği)	Levent Ciminli	Murat Ursavaş	Murat Ursavaş
		Kubilay Güven	
Merkez(Erzurum İl Temsilciliği)	Sinan Yıldırım	Hüseyin İlhan	Mehmet Fatih Laloğlu
Merkez(Iğdır İl Temsilciliği)	Zekeriya Yalçın	Kasım Birge	Zekeriya Yalçın
Merkez(Kars İl Temsilciliği)	Alattin Maldar		Alattin Maldar

İstanbul Şube

Temsilcilik Adı	Temsilci	Temsilci Yardımcısı	Mes. Faal. Den. Görevlisi
İstanbul (İstanbul İl Temsilciliği)			Evrim Toprak Şahin
İstanbul (Arnavutköy İlçe Temsilciliği)	Fuat Kaya		Fuat Kaya
İstanbul (Edirne/Keşan İlçe Temsilciliği)	Serkan Deniz	Caner Yamak	Serkan Deniz
İstanbul (Esenyurt İlçe Temsilciliği)	Mehmet Yıldırım		Mehmet Yıldırım
İstanbul (Gaziosmanpaşa İlçe Temsil)	Nafiz Topçu	Mehmet Çalğın	Nafiz Topçu
İstanbul (Kırklareli İl Temsilciliği)	Tevfik Türkoğlu	Mahmut Bozan	Tevfik Türkoğlu
		Erkan Güler	
İstanbul (Küçükçekmece İlçe Temsilciliği)	Kenan Şerbetci		Kenan Şerbetci
İstanbul (Sancaktepe İlçe Temsilciliği)	Ömer Tunç		Ömer Tunç
İstanbul (Sultanbeyli İlçe Temsilciliği)	Hüsamettin Fidan		Hüsamettin Fidan
İstanbul (Tekirdağ/Çerkezköy İlçe Temsilciliği)	Sırrı Sefa Yangöl	Sevil Yavuz	Sırrı Sefa Yangöl
		Akın Onat	
İstanbul(Bağcılar-Esenler İlçe Temsilciliği)	Sezai Koç		Sezai Koç
İstanbul(Bakırköy-Zeytinburnu İlçe Temsilciliği)	Hasan Ali Kanıtürk	Ergin Uçarlı	Ergin Uçarlı
İstanbul(Beşiktaş İlçe Temsilciliği)	Nihat Öz	Rodi Öztürk	Nihat Öz
İstanbul(Büyükçekmece İlçe Temsilciliği)	Sedat Mert	Olgun Yazıcı	Sedat Mert
İstanbul(Çatalca İlçe Temsilciliği)	Bayramali Kolcuoğlu	Savaş Bümen	Bayramali Kolcuoğlu
		Çağrı Ada	
İstanbul(Edirne İl Temsilciliği)	Egemen Kurtdere	Nilüfer Kaplaner	Nilüfer Kaplaner
İstanbul(Eyüp-Bayrampaşa İlçe Temsilciliği)	Berhan Aşılar		Berhan Aşılar

İstanbul(Güngören-Bahçelievler İlçe Temsilciliği)	İsmail Bülent Köksal	Aydın Zayim	İsmail Bülent Köksal
İstanbul(Kadıköy İlçe Temsilciliği)	Mustafa Uysal	Rifat Gelbal	Mustafa Uysal
		Kumsal Öztürk	
İstanbul(Kartal İlçe Temsilciliği)	Melih Şükrü Aysezen	Elif Müge Tülü Boy	Elif Müge Tülü Boy
İstanbul(Kırklareli/Lüleburgaz İlçe Tem.)	Selahattin Yılmaz	Ayhan Murat	Selahattin Yılmaz
İstanbul(Maltepe İlçe Temsilciliği)	Vedat Kavan		Vedat Kavan
İstanbul(Pendik-Tuzla İlçe Temsilciliği)	Birol Yavuz	Bayram Nuri Barış	Birol Yavuz
İstanbul(Sarıyer İlçe Temsilciliği)	Kemal Senem		Kemal Senem
İstanbul(Silivri İlçe Temsilciliği)	Süheyl Kırkıcı	Hüseyin Şahin	Süheyl Kırkıcı
İstanbul(Tekirdağ İl Temsilciliği)	Erdal Er	Babacan Yildiz	Ulaş Çalcalı
		Ulaş Çalcalı	
İstanbul(Tekirdağ/Çorlu İlçe Temsilciliği)	Erol Gölçek	Ekrem Alp	Ekrem Alp
		Sunay Çolakoğlu	
İstanbul(Ümraniye İlçe Temsilciliği)	Elif Bulut	Barış Erten	Barış Erten
İstanbul(Üsküdar-Beykoz İlçe Temsilciliği)	Nesrin Gül		Nesrin Gül

İzmir Şube

Temsilcilik Adı	**Temsilci**	**Temsilci Yardımcısı**	**Mes. Faal. Den. Görevlisi**
İzmir(Aydın İl Temsilciliği)	Mustafa Fillik	Sedat Yıldız	Mustafa Fillik
İzmir(Aydın/Didim İlçe Temsilciliği)	Saime Özarslan	Zafer Kolçak	Saime Özarslan
İzmir(Aydın/Kuşadası İlçe Temsilciliği)	Hasan Bilengil		Hasan Bilengil
İzmir(Aydın/Nazilli İlçe Temsilciliği)	Ahmed Faruk Harmandaroğlu	Coşkun Atay	Ahmed Faruk Harmandaroğlu
İzmir(Aydın/Söke İlçe Temsilciliği)	Fatih Bozkaya		Fatih Bozkaya
İzmir(Denizli İl Temsilciliği)	Nazım Tanrıkulu	Kemal Karabulut	Kemal Çavdaroğlu
		Kemal Çavdaroğlu	
		İbrahim Turgut	
İzmir(Dikili İlçe Temsilciliği)	Abdullah Laleli		Abdullah Laleli
İzmir(İzmir İl Temsilciliği)			İstemihan Dinç
			Filiz Dede
İzmir(Manisa İl Temsilciliği)	Mehmet Sefa Önatlı	Mehmet Ünal	Mehmet Sefa Önatlı
		Hüseyin Kahraman	
		Hüseyin Suphi Kaplan	
İzmir(Manisa/Akhisar İlçe Temsilciliği)	Önder Orkun Özel	Erhan Özçiftçi	Önder Orkun Özel
		Fatih Şükrü Yıldırım	
İzmir(Manisa/Alaşehir İlçe Temsilciliği)	İsmail İlkay Ak		İsmail İlkay Ak
İzmir(Manisa/Salihli İlçe Temsilciliği)	Bilgehan İlknur Baytun	Orhan Duman	Bilgehan İlknur Baytun
İzmir(Muğla İl Temsilciliği)	Ahmet Yıldırım	Burak Menek	Ahmet Yıldırım
		Mehmet Serkan Özçelik	
İzmir(Muğla/Bodrum İlçe Temsilciliği)	Gökhan Doğru	Mehmet Onur İban	Gökhan Doğru
		Kerem Çakmak	
		Levent Kalyon	
İzmir(Muğla/Köyceğiz İlçe Temsilciliği)	Hüseyin Erol		Hüseyin Erol

İzmir(Muğla/Fethiye İlçe Temsilciliği)	Birol Güner	Süreyya Alim	Birol Güner
İzmir(Muğla/Milas İlçe Temsilciliği)	Tolga Ay		Tolga Ay
İzmir(Ödemiş İlçe Temsilciliği)	Ali Çalışır		Ali Çalışır
İzmir(Torbalı İlçe Temsilciliği)	Akın Kahraman		Akın Kahraman
İzmir(Uşak İl Temsilciliği)	Günhan Dağlı	Metin Çalışkan	Ümit Selvi
		Ümit Selvi	

Kayseri Bölge Temsilciliği

Temsilcilik Adı	Temsilci	Temsilci Yardımcısı	Mes. Faal. Den. Görevlisi
Merkez(Kayseri İl Temsilciliği)	Taylan Öztürk	Ender Tütüncü	Mustafa Yıldız
			Osman Çamdal
			Abdurrahman Cengiz Fırat
Merkez(Nevşehir İl Temsilciliği)	Erkan Ünsal	Özden İçöz	Özden İçöz
			Erkan Ünsal
Merkez(Sivas İl Temsilciliği)	Tarık Bildiren	Murat Tuzcuoğlu	Tarık Bildiren
Merkez(Yozgat İl Temsilciliği)	Hatice Sarı Öçal	Cemil Işıksoy	Cemil Işıksoy
			Hatice Sarı Öçal

Kocaeli Bölge Temsilciliği

Temsilcilik Adı	Temsilci	Temsilci Yardımcısı	Mes. Faal. Den. Görevlisi
Merkez(Kocaeli İl Temsilciliği)	Cuma Özdemir	Ümit Kum	Ümit Kum
		Yusuf Özdemir	
		Murat Kılıç	
		Serkan Onur	
Merkez(Kocaeli/Gebze Temsilciliği)	Atalay Demir	Süleyman Şahan	Atalay Demir
Merkez(Kocaeli/Kandıra İlçe Temsilciliği)	Ceyhun Güzel		Ceyhun Güzel
Merkez(Sakarya İl Temsilciliği)	İrem Serdaroğlu	Safa Haktan Altuntaş	İrem Serdaroğlu
		Gamze Kocaman	
Merkez(Sakarya/Geyve İlçe Temsil)			Mehmet Ali Öğütcü
Merkez(Sakarya/Hendek-Akyazı İlçe Temsil)			Hamza Şirin
Merkez(Sakarya/Karasu-Kocaali İlçe Temsil)			Pınar İnci

Konya Şube

Temsilcilik Adı	Temsilci	Temsilci Yardımcısı	Mes. Faal. Den. Görevlisi
Konya(Aksaray İl Temsilciliği)	Bülent Bitigen		Bülent Bitigen
Konya(Akşehir İlçe Temsilciliği)	Ebru Somuncu		Ebru Somuncu
Konya(Beyşehir İlçe Temsilciliği)	Cafer Aka		Cafer Aka
Konya(Ereğli İlçe Temsilciliği)	Hikmet Aygören		Hikmet Aygören
Konya(Ilgın İlçe Temsilciliği)	Nurettin Şaşırdı		Nurettin Şaşırdı
Konya(Karaman İl Temsilciliği)	Mustafa Gökhan Alkan		Murat Balta
Konya(Konya İl Temsilciliği)	Rahmi Doğan		Rahmi Doğan
Konya(Kulu-Cihanbeyli İlçe Temsilciliği)	Derya Yılmaz		Derya Yılmaz

Konya(Seydişehir İlçe Temsilciliği)	Emre Daban		Emre Daban

Kütahya Bölge Temsilciliği

Temsilcilik Adı	Temsilci	Temsilci Yardımcısı	Mes. Faal. Den. Görevlisi
Merkez(Afyon İl Temsilciliği)	Çağdaş Göker		Çağdaş Göker
Merkez(Afyon/Çay İlçe Temsilciliği)	Ercan Bencik		Ercan Bencik
Merkez(Afyon/Dinar İlçe Temsilciliği)	Yusuf Ziya Eren		Çağdaş Göker
			Yusuf Ziya Eren
Merkez(Bilecik İl Temsilciliği)	Gönül Karaoğlu	Recai Aksu	Gönül Karaoğlu
Merkez(Bilecik/Bozüyük İlçe Temsilciliği)			Recai Aksu
Merkez(Kütahya İl Temsilciliği)	Şeref Cangür	Süleyman Çavuşoğlu	Engin Yücel
Merkez(Kütahya/Simav İlçe Temsilciliği)	İrfan Orhan	Ahmet Güneri	İrfan Orhan
Merkez(Kütahya/Tavşanlı İlçe Temsilciliği)	Emir Murat Cezayerli	İsmail Behlül Çakır	Emir Murat Cezayerli

Samsun Şube

Temsilcilik Adı	Temsilci	Temsilci Yardımcısı	Mes. Faal. Den. Görevlisi
Samsun(Amasya İl Temsilciliği)	Muzaffer Sucu	Fatih Yolcu	Mehmet Cindaloğlu
Samsun(Ordu İl Temsilciliği)	Kadir Sevinç	Gürcan Aksu	Kadir Sevinç
Samsun(Ordu/Fatsa İlçe Temsilciliği)	Gökhan Akın		Gökhan Akın
Samsun(Ordu/Ünye İlçe Temsilciliği)	Elif Yamiç		Elif Yamiç
Samsun(Samsun İl Temsilciliği)	Mecit Karaismail	Ergün Albayrak	Mecit Karaismail
Samsun(Samsun/Bafra İlçe Temsilciliği)	Esat Kurt		Esat Kurt
Samsun(Sinop İl Temsilciliği)	Özgür Çifci	Yunus Emre Ünver	Özgür Çifci

Trabzon Şube

Temsilcilik Adı	Temsilci	Temsilci Yardımcısı	Mes. Faal. Den. Görevlisi
Trabzon (Trabzon İl Temsilciliği)	Yusuf Şentürk	Erkan Demiröz	Özlem Karataş
		Ziya Usta	
		İlhan Aydın	
Trabzon(Artvin İl Temsilciliği)	Tolga Odabaş	Umut Ural	Umut Ural
		Kerim Ataman	Tamer Yılmaz
Trabzon(Bayburt İl Temsilciliği)	Tuğrul Yıldırım	Muhammet Ali Atayeter	Tuğrul Yıldırım
Trabzon(Giresun İl Temsilciliği)	Derya Tavacı	Selçuk Şenel	Selçuk Şenel
Trabzon(Gümüşhane İl Temsilciliği)	Hasan Tahsin Bostancı	Ali Rıza Özer	Ali Rıza Özer
Trabzon(Rize İl Temsilciliği)	Ayhan Akyüz	Bülent Akyüz	Bülent Akyüz
		Mehmet Cavit Sarıahmetoğlu	

Van Bölge Temsilciliği

Temsilcilik Adı	Temsilci	Temsilci Yardımcısı	Mes. Faal. Den. Görevlisi
Merkez(Bitlis İl Temsilciliği)	İbrahim Kardoğan		İbrahim Kardoğan
Merkez(Hakkari İl Temsilciliği)	Yılmaz Demir		Yılmaz Demir
Merkez(Muş İl Temsilciliği)	Resul Diger		Mustafa Bingöl
Merkez(Van İl Temsilciliği)	Ümit Keser	İbrahim Etem Parin	Abdullah Günbatar

		Cihan Bildirici	
		Harun Şenaras	
		Abdullah Günbatar	
		İbrahim Okutmuştur	
		İsa Şen	

Zonguldak Bölge Temsilciliği

Temsilcilik Adı	Temsilci	Temsilci Yardımcısı	Mes. Faal. Den. Görevlisi
Merkez(Bartın İl Temsilciliği)	Kezban Tunçer		Kezban Tunçer
Merkez(Karabük İl Temsilciliği)	Emrah Kayaaltı		Emrah Kayaaltı
Merkez(Kastamonu İl Temsilciliği)	Umut Aksoy		Umut Aksoy
Merkez(Zonguldak İl Temsilciliği)	Hakan Akçın	Sercan Aydın	Hakan Akçın
		Barış Demirel	
		Kenan Köse	
		Onur Muhittin Işık	
Merkez(Zonguldak/Ereğli İlçe Temsilciliği)	Volkan Başkurt		Volkan Başkurt

Sürekli Teknik Bilimsel Komisyonların Üyeleri (7. Dönem)

1 No.lu Mesleki Standartlar, Uygulamalar ve Yasal Temeller Komisyonu

Namık Gazioğlu - Başkan
Arslan Abanoz - Üye
Yeliz Karaarslan - Üye
Önder Serkan Atagün - Üye
Onur Sevencan - Üye
Ayhan Erdoğan - Üye
Orhan Kasap - Üye
Murat Türüdü - Üye
Süleyman Mercan - Üye

2 No.lu Mesleki Eğitim-Öğretim Komisyonu

Prof. Dr. Rahmi Nurhan Çelik - Başkan
Prof. Dr. Şenol Hakan Kutoğlu - Üye
Doç. Dr. Mustafa Tevfik Özlüdemir - Üye

3 No.lu Coğrafi Bilgi Sistemleri ve Teknolojileri Komisyonu

Prof. Dr. Çetin Cömert - Başkan
Ziya Usta - Sekreter
Fikri Haşal - Üye
Prof. Dr. Süleyman Savaş Durduran - Üye
Doç. Dr. Halil Akıncı - Üye
Dr. Öğr. Üyesi Hasan Tahsin Bostancı - Üye
Doç. Dr. Sedat Doğan - Üye
Zeynep Özege - Üye
Necati Şahin - Üye
Hakan Güngör - Üye
Muhammet Emre Yıldırım - Üye
Hasan Aztopal - Üye
Yasin Yaman - Üye
Fatih Fehmi Şimşek - Üye

4 No.lu Mühendislik Ölçmeleri Komisyonu

Doç.Dr. Taylan Öcalan - Başkan
Doç.Dr. Cemal Özer Yiğit - Üye
Arş.Gör. Berkay Bahadur - Üye
Ahmet Çelikkıran - Üye

5 No.lu Jeodezi ve Konum Belirleme Komisyonu

Doç. Dr. Emine Tanır Kayıkçı - Başkan
Dr. Öğr. Üyesi Kamil Teke - Sekreter
Prof. Dr. Haluk Konak - Üye
Prof. Dr. Mualla Yalçınkaya - Üye
Prof. Dr. Bahadır Aktuğ - Üye
Prof. Dr. Çetin Mekik - Üye
Doç. Dr. Aslı Doğru - Üye
Prof. Dr. Cüneyt Aydın - Üye
Doç. Dr. Bihter Erol - Üye
Doç. Dr. Yasemin Şişman - Üye
Doç. Dr. Ömer Yıldırım - Üye
Doç. Dr. Serkan Doğanalp - Üye
Dr. Öğr. Üyesi Deniz Öz Demir - Üye
Dr. Sibel Uzun - Üye
Dr. Pakize Küreç - Üye

6 No.lu Fotogrametri ve Uzaktan Algılama Komisyonu

Doç. Dr. Sultan Kocaman Gökçeoğlu - Başkan
Gizem Karakaş - Komisyon Sekreteri
Dr. Öğr. Üyesi Nusret Demir - Üye
Mustafa Üstüner - Üye
Eray Sevgen - Üye
Bilal Erkek - Üye
Fatih Fehmi Şimşek - Üye
Ahmet Güntel - Üye

7 No.lu Kartografya ve Mekânsal Bilişim Komisyonu

Prof. Dr. Nesibe Necla Uluğtekin - Başkan
Prof. Dr. Ali Melih Başaraner - Komisyon Sekreteri
Prof. Dr. İbrahim Öztuğ Bildirici - Üye
Prof. Dr. Ahmet Özgür Doğru - Üye
Prof. Dr. Türkay Gökgöz - Üye
Doç.Dr.Fatih Gülgen - Üye
Dr.Caner Güney - Üye
Merve Keskin - Üye
Doç.Dr. Mehmet Ali Yücel - Üye

8 No.lu Kadastro ve Arazi Yönetimi Komisyonu

Doç. Dr. Volkan Çağdaş - Başkan
Abdullah Kara - Üye
Doç. Dr. Ayşe Yavuz Özalp - Üye
Doç. Dr. Fatih Döner - Üye
Azer İlgar - Üye

9 No.lu Mekânsal Planlama ve İmar Komisyonu

Hüseyin Ülkü - Başkan

Dr. İlhan Ekincioğlu - Üye

Emin Madran - Üye

Dr. Dilek Tezel - Üye

Gökhan Doğru - Üye

Doç. Dr. Ahmet Özgür Doğru - Üye

Mustafa Özer İskender - Üye

10 No.lu Taşınmaz Değerlemesi ve Yönetimi Komisyonu

Prof. Dr. Hülya Demir - Başkan

Dr. Öğr. Üyesi Ahmet Yılmaz - Sekreter

Prof. Dr. Ahmet Açlar - Üye

Ümit Yıldız - Üye

Mehmet Kasab - Üye

Mehmet Kutlu - Üye

HKMO Komisyon ve Çalışma Grupları

Harita Bülteni

HKMO Adına Sahibi:
Orhan Kasap
Genel Yayın Yönetmeni:
Ali İpek
Yazı İşleri Müdürü:
Nihal Erdoğan
Oda Yayın Kurulu:
Timur Bilinç Batur
İsmail Sayar
Hüseyin Arkan
Özgür Yanıt Kaya
Emre Cangür
Yasin Yaman
Gamze Kılıçkaya
Pınar Yeşim Limandal

Temsilciler:
Adana: Cavit Ant
Ankara: Mert Özdağ
Antalya: Serdar Kocababa
Bursa: Burak Muhammet Kaplan
Diyarbakır: Sidar Baygeldi
İstanbul: Yaşar Belen
İzmir: Erdem Deniz
Konya: Serdar Şahingeri
Samsun: Emre Hiçsönmez
Trabzon: Serkan Coşkun

Birim Fiyat Komisyonu

Başkan - Namık Gazioğlu
Üye - Orhan Kasap
Üye - Eray Yıldız
Üye - Okan Özege
Üye - Erkan Oğuzhan Erdoğdu
Üye - Ahmet İpekçi
Üye - Süleyman Mercan
Üye - Salih Suiçmez
Üye - Timur Bilinç Batur
Üye - Mert Özdağ
Üye - Mehmet Ali Bozkuş
Üye - Önder Serkan Atagün
Üye - Muzaffer Eren

Mesleki Tanıtım ve İletişim Komisyonu

Başkan - Ali İpek
Üye - Abdülvahit Torun
Üye - Emre Cangür
Üye - Hasan Aday
Üye - Hüseyin Arkan
Üye - Mert Özdağ
Üye - Özgür Yanıt Kaya
Üye - Süleyman Mercan
Üye - Yasin Yaman
Üye - Sercan Yalçınkaya
Üye - Murat Türüdü
Üye - Timur Bilinç Batur

Uluslararası İlişkiler Komsiyonu

Başkan - Prof. Dr. Haluk Özener
Üye - Prof. Dr. Ayfer Kaynarca
Üye - Ferah Pırlanta Köksal
Üye - Arş. Gör. Mustafa Üstüner

Jeodezi ve Jeoinformasyon Dergisi

HKMO Adına Sahibi:
Orhan Kasap, Harita ve Kadastro Mühendisleri Odası

Yazı İşleri Müdürü:
Ali İpek, Harita ve Kadastro Mühendisleri Odası

Editör:
Doç. Dr. Bahattin Erdoğan , Yıldız Teknik Üniversitesi, İstanbul

Yardımcı Editörler:
Prof. Dr. Tarık Türk, Sivas Cumhuriyet Üniversitesi, Sivas
Doç. Dr. Nursu Tunalıoğlu, Yıldız Teknik Üniversitesi, İstanbul

Editör Kurulu:
Prof. Dr. Arif Çağdaş Aydınoğlu, Gebze Teknik Üniversitesi, Kocaeli
Prof. Dr. Atınç Pırtı, Yıldız Teknik Üniversitesi, İstanbul
Prof. Dr. Cengizhan İpbüker, İstanbul Teknik Üniversitesi, İstanbul
Prof. Dr. Çetin Cömert, Karadeniz Teknik Üniversitesi, Trabzon
Prof. Dr. Çetin Mekik, Hacettepe Üniversitesi, Ankara
Prof. Dr. Ekrem Tuşat, Konya Teknik Üniversitesi, Konya
Prof. Dr. Erol Köktürk, Okan Üniversitesi, İstanbul
Prof. Dr. Faik Ahmet Sesli, Ondokuz Mayıs Üniversitesi, Samsun
Prof. Dr. Ferruh Yıldız, Konya Teknik Üniversitesi, Konya
Prof. Dr. Haluk Özener, Boğaziçi Üniversitesi, İstanbul
Prof. Dr. Haluk Konak, Kocaeli Üniversitesi, Kocaeli
Prof. Dr. Hülya Demir, Yıldız Teknik Üniversitesi, İstanbul
Prof. Dr. İbrahim Öztuğ Bildirici, Konya Teknik Üniversitesi, Konya
Prof. Dr. İsmail Rakıp Karaş, Karabük Üniversitesi, Karabük
Prof. Dr. Mahmut Onur Karslıoğlu, Orta Doğu Teknik Üniversitesi, Ankara
Prof. Dr. Metin Soycan, Yıldız Teknik Üniversitesi, İstanbul
Prof. Dr. Mualla Yalçınkaya, Karadeniz Teknik Üniversitesi, Trabzon
Prof. Dr. Mustafa Türker, Hacettepe Üniversitesi, Ankara
Prof. Dr. Naci Yastıklı, Yıldız Teknik Üniversitesi, İstanbul
Prof. Dr. Nebiye Musaoğlu, İstanbul Teknik Üniversitesi, İstanbul
Prof. Dr. Necla Uluğtekin, İstanbul Teknik Üniversitesi, İstanbul
Prof. Dr. Oğuz Güngör, Karadeniz Teknik Üniversitesi, Trabzon
Prof. Dr. Rahmi Nurhan Çelik, İstanbul Teknik Üniversitesi, İstanbul
Prof. Dr. Sebahattin Bektaş, Ondokuz Mayıs Üniversitesi, Samsun
Prof. Dr. Süleyman Savaş Durduran, Necmettin Erbakan Üniversitesi, Konya
Prof. Dr. Şenol Hakan Kutoğlu, Zonguldak Bülent Ecevit Üniversitesi, Zonguldak
Prof. Dr. Taşkın Kavzoğlu, Gebze Teknik Üniversitesi, Kocaeli
Prof. Dr. Uğur Doğan, Yıldız Teknik Üniversitesi, İstanbul

Doç. Dr. Ahmet Özgür Doğru, İstanbul Teknik Üniversitesi, İstanbul
Doç. Dr. Aydın Üstün, Kocaeli Üniversitesi, Kocaeli
Doç. Dr. Ayşe Yavuz Özalp, Artvin Çoruh Üniversitesi, Artvin
Doç. Dr. Devrim Akça, Işık Üniversitesi, İstanbul
Doç. Dr. Emine Tanır Kayıkçı, Karadeniz Teknik Üniversitesi, Trabzon
Doç. Dr. Güler Yalçın, Osmaniye Korkut Ata Üniversitesi, Osmaniye
Doç. Dr. Halil Akıncı, Artvin Çoruh Üniversitesi, Artvin
Doç. Dr. Hüseyin Topan, Zonguldak Bülent Ecevit Üniversitesi, Zonguldak
Doç. Dr. Murat Uysal, Afyon Kocatepe Üniversitesi, Afyonkarahisar
Doç. Dr. M. Tevfik Özlüdemir, İstanbul Teknik Üniversitesi, İstanbul
Doç. Dr. Özgün Akçay, Çanakkale Onsekiz Mart Üniversitesi, Çanakkale
Doç. Dr. Saygın Abdikan, Zonguldak Bülent Ecevit Üniversitesi, Zonguldak
Doç. Dr. Sultan Kocaman Gökçeoğlu, Hacettepe Üniversitesi, Ankara
Doç. Dr. Taylan Öcalan, Yıldız Teknik Üniversitesi, İstanbul
Doç. Dr. Uğur Avdan, Eskişehir Teknik Üniversitesi, Eskişehir
Doç. Dr. Volkan Çağdaş, Yıldız Teknik Üniversitesi, İstanbul
Dr. Öğr. Üyesi Caner Güney, İstanbul Teknik Üniversitesi, İstanbul
Dr. Öğr. Üyesi Emin Özgür Avşar, Çanakkale Onsekiz Mart Üniversitesi, Çanakkale
Dr. Öğr. Üyesi Mehmet Güven Koçak, İzmir Kâtip Çelebi Üniversitesi, İzmir
Dr. Öğr. Üyesi Melis Uzar, Yıldız Teknik Üniversitesi, İstanbul
Dr. Öğr. Üyesi Nusret Demir, Akdeniz Üniversitesi, Antalya

Yayın Kurulu:
Bahattin Erdoğan, Yıldız Teknik Üniversitesi, İstanbul
Nursu Tunalıoğlu, Yıldız Teknik Üniversitesi, İstanbul
Tarık Türk, Sivas Cumhuriyet Üniversitesi, Sivas
Taylan Öcalan, HKMO, Ankara
Timur Bilinç Batur, HKMO, Ankara

1 No'lu Özel Sektör Komisyonu (Talebe Bağlı İşler)

Başkan - Eray Yıldız
Raportör - Ufuk Aydın
Üye - Yusuf Bahri Ceyhan
Üye - Ali Faruk Çolak
Üye - Taylan Öztürk
Üye - Okan Özege
Üye - Melih Şükrü Aysezen
Üye - Yusuf Şentürk
Üye - Fikret Pekal
Üye - Mehmet Gül
Üye - Mustafa Gediz

2 No'lu Özel Sektör Komisyonu

Başkan - Alattin Muratoğlu
Üye - Muhittin İpek
Üye - Salih Yavuz
Üye - Orhan Kasap
Üye - Recai Bilgin
Üye - Hacı Hasan Tuzcu
Üye - İbrahim Kartal
Üye - Ergün Gökten
Üye - Burak Sağlam
Üye - Ali İhsan Çelebi
Üye - Celal Kaplan
Üye - Metin Erel
Üye - Ramazan Pınar

LİDAR ve İHA Ürünleri Birim Fiyatları Çalışma Grubu

Üye - Hasan Bora Yavuz
Üye - Mehmet Ünal
Üye - Tarık Türk
Üye - Erkan Oğuzhan Erdoğdu
Üye - Taylan Öcalan
Üye - Mert Özdağ

Kadın Çalışma Grubu

Üye - Pınar Yeşim Limandal
Üye - Serap Dağdelen
Üye - Yeliz Karaarslan
Üye - Çiğdem Yıldız Fırat
Üye - Şeniz Turhan
Üye - Simge Topcu
Üye - Berçim Aytek
Üye - Banu Yılmaz Aygül
Üye - Betül Çölbay
Üye - Buket Ayten
Üye - Sümeyye Ceylan

18. Madde Uygulamaları Çalışma Grubu

Hüseyin Ülkü
Ayhan Erdoğan
Yük.Müh. Mustafa Özer İskender
Dr. Dilek Tezel
Doç. Dr. Halil Akdeniz
Dr. Öğr. Üyesi Caner Güney
Doç. Dr. Ahmet Özgür Doğru
Emin Madran
Levent Ünver
Dr. Öğr. Üyesi İsmail Ercüment Ayazlı
Hasan Aday
Prof. Dr. Çetin Mekik
Serap Aydın
Ali Faruk Çolak
Hüseyin İlhan
Azmi Çetiner
Banu Yılmaz Aygül
Faruk Kent
Ahmet İpekçi
Prof. Dr. Ferruh Yıldız
Prof. Dr. Hülya Demir
Hüseyin Hüsnü Kacar
Doç. Dr. Fatih Döner
Ufuk Aydın

17. Türkiye Harita Bilimsel ve Teknik Kurultayı Kurulları

Kurultay Onursal Başkanları
Prof. Dr. Ekrem Ulsoy
Prof. Dr. Macit Erbudak
Prof. Dr. Burhanettin Tansuğ

Kurultay Yürütme Kurulu Başkanı
Doç. Dr. Halil Akıncı

Kurultay Sekreteri
Mert Özdağ

Kurultay Saymanı
Yeliz Karaarslan

Öğrenci Koordinasyon Sorumlusu
Murat Türüdü

Oda Bilgi Sistemi Sorumlusu
Gamze Kılıçkaya

Sosyal Etkinlikler Sorumlusu
Pınar Yeşim Limandal

Sosyal Etkinlikler Sorumlusu
Nusret Kaya

Bildiri Değerlendirme Sorumlusu
Doç. Dr. Emine Tanır Kayıkçı
Doç. Dr. Ayşe Yavuz Özalp
Doç. Dr. Sultan Kocaman Gökçeoğlu

Bildiri Sistemi Sorumlusu
Yük. Müh. Tolga Odabaş

Öğrenci Birliği Temsilcisi
Hakan Çavuş

Danışma Kurulu
Prof. Dr. Ekrem Ulsoy
Prof. Dr. Macit Erbudak
Prof. Dr. Burhanettin Tansuğ
Doç. Dr. Halil Akıncı
Prof. Dr. Rasim Deniz
Prof. Dr. Haluk Özener
Prof. Dr. Haluk Konak
Prof. Dr. Muhammed Şahin
Prof. Dr. Dursun Zafer Şeker
Prof. Dr. Onur Gürkan
Prof. Dr. Ayhan Alkış
Prof. Dr. Halil Erdal Koçak
Sıtkı Gökşin Seylam
Prof. Dr. Turgut Uzel
Prof. Hüseyin Erkan
Prof. Dr. Ahmet Aksoy
Prof. Dr. İbrahim Öztuğ Bildirici
Prof. Dr. Çetin Cömert
Prof. Dr. Fatmagül Kılıç Gül
Prof. Dr. Halil Erkaya
Doç. Dr. Mustafa Tevfik Özlüdemir
Prof. Dr. Tevfik Ayan
Yük. Müh. Atilla Aydın
Mertkan Akça
Namık Gazioğlu
Prof. Dr. Rahmi Nurhan Çelik
Doç. Dr. Emine Tanır Kayıkçı
Doç. Dr. Sultan Kocaman Gökçeoğlu
Prof. Dr. Nesibe Necla Uluğtekin
Doç. Dr. Volkan Çağdaş
Hüseyin Ülkü
Prof. Dr. Hülya Demir
Ali Fahri Özten
Asiye Ülkü Karaalioğlu
Orhan Kasap
Ayhan Erdoğan
Ali İpek
Yeliz Karaarslan
Murat Türüdü
Doç. Dr. Taylan Öcalan
Okan Özege
Cem Küçükekmekci
Hüseyin Arkan
Ufuk Aydın
Ali Faruk Çolak
Can Deniz Akdemir
Özhan Kaynarca
Alişan Çalcalı
Prof. Dr. Fatih İşcan
Doç. Dr. Aziz Şişman
Yük. Müh. Adem Abdioğlu

Bilim Kurulu
Prof. Dr. Ali Melih Başaraner
Prof. Dr. Arif Çağdaş Aydınoğlu
Prof. Dr. Ayhan Ceylan
Prof. Dr. Ayşe Filiz Sunar
Prof. Dr. Bahadır Aktuğ
Prof. Dr. Bayram Uzun
Prof. Dr. Cengizhan İpbüker
Prof. Dr. Cevat İnal
Prof. Dr. Cüneyt Aydın
Prof. Dr. Çetin Cömert
Prof. Dr. Çetin Mekik
Prof. Dr. Dursun Zafer Şeker
Prof. Dr. Erol Köktürk
Prof. Dr. Ersoy Arslan
Prof. Dr. Faik Ahmet Sesli
Prof. Dr. Fatih İşcan
Prof. Dr. Fatma Gönül Toz
Prof. Dr. Fatmagül Kılıç Gül
Prof. Dr. Ferruh Yıldız
Prof. Dr. Fevzi Karslı
Prof. Dr. Hacı Murat Yılmaz
Prof. Dr. Halil Erkaya
Prof. Dr. Haluk Konak

Prof. Dr. Haluk Özener
Prof. Dr. Hediye Erdoğan
Prof. Dr. Hülya Demir
Prof. Dr. İbrahim Öztuğ Bildirici
Prof. Dr. İsmail Bülent Gündoğdu
Prof. Dr. İsmail Rakıp Karaş
Prof. Dr. Mahmut Onur Karslıoğlu
Prof. Dr. Metin Soycan
Prof. Dr. Mualla Yalçınkaya
Prof. Dr. Muhammed Şahin
Prof. Dr. Murat Yakar
Prof. Dr. Mustafa Türker
Doç. Dr. Muzaffer Kahveci
Prof. Dr. Naci Yastıklı
Prof. Dr. Nebiye Musaoğlu
Prof. Dr. Nesibe Necla Uluğtekin
Prof. Dr. Nihat Akyol
Prof. Dr. Orhan Akyılmaz
Prof. Dr. Rahmi Nurhan Çelik
Prof. Dr. Reha Metin Alkan
Prof. Dr. Sebahattin Bektaş
Prof. Dr. Semih Ekercin
Prof. Dr. Süleyman Savaş Durduran
Prof. Dr. Şenol Hakan Kutoğlu
Prof. Dr. Şinasi Kaya
Prof. Dr. Taşkın Kavzoğlu
Prof. Dr. Tayfun Çay
Prof. Dr. Türkay Gökgöz
Prof. Dr. Uğur Doğan
Doç. Dr. Arzu Erener
Doç. Dr. Aslı Doğru
Doç. Dr. Aydın Üstün
Doç. Dr. Ayşe Yavuz Özalp
Doç. Dr. Bahattin Erdoğan
Doç. Dr. Bihter Erol
Doç. Dr. Burak Akpınar
Doç. Dr. Cemal Özer Yiğit
Doç. Dr. Cihan Altuntaş
Doç. Dr. Cumhur Şahin
Doç. Dr. Derya Öztürk
Doç. Dr. Emine Tanır Kayıkçı
Doç. Dr. Erol Yavuz
Doç. Dr. Esra Erten
Doç. Dr. Fatih Poyraz
Doç. Dr. Filiz Bektaş Balçık
Doç. Dr. Fusun Balık Şanlı
Doç. Dr. Güler Yalçın
Doç. Dr. Halil Akıncı
Doç. Dr. Hande Demirel
Doç. Dr. İbrahim Tiryakioğlu
Doç. Dr. Kemal Özgür Hastaoğlu
Doç. Dr. Mehmet Ali Yücel
Doç. Dr. Mehmet Alkan
Doç. Dr. Mehmet Devrim Akça
Doç. Dr. Murat Selim Çepni
Doç. Dr. Mustafa Tevfik Özlüdemir
Prof. Dr. Niyazi Arslan
Doç. Dr. Nursu Tunalıoğlu
Doç. Dr. Ozan Arslan
Doç. Dr. Ömer Yıldırım
Doç. Dr. Özgün Akçay
Doç. Dr. Ramazan Alpay Abbak
Doç. Dr. Saygın Abdikan
Doç. Dr. Sedat Doğan
Doç. Dr. Serdar Erol
Doç. Dr. Serkan Doğanalp
Doç. Dr. Sultan Kocaman Gökçeoğlu
Doç. Dr. Şükran Yalpır
Doç. Dr. Tamer Baybura
Doç. Dr. Taner Üstüntaş
Prof. Dr. Tarık Türk
Doç. Dr. Uğur Avdan
Doç. Dr. Volkan Çağdaş
Doç. Dr. Zaide Duran
Doç. Dr. Ahmet Özgür Doğru
Dr. Öğr. Üyesi Alper Şen
Dr. Öğr. Üyesi Bülent Bostancı
Dr. Öğr. Üyesi Caner Güney
Dr. Öğr. Üyesi Cankut Dağdal İnce
Dr. Öğr. Üyesi Emin Özgür Avşar
Dr. Öğr. Üyesi Ercenk Ata
Dr. Öğr. Üyesi Esra Tunç
Dr. Öğr. Üyesi Fatih Taktak
Dr. Öğr. Üyesi Fatma Bünyan Ünel
Dr. Öğr. Üyesi Hakan Akçın
Dr. Öğr. Üyesi Hasan Tahsin Bostancı
Dr. Öğr. Üyesi Hatice Çatal
Dr. Öğr. Üyesi Hüseyin Zahit Selvi
Dr. Öğr. Üyesi İsmail Ercüment Ayazlı
Dr. Öğr. Üyesi Kamil Karataş
Dr. Öğr. Üyesi Kamil Teke
Dr. Öğr. Üyesi Kemal Çelik
Doç. Dr. Kutalmış Gümüş
Dr. Öğr. Üyesi Mahir Serhan Temiz
Dr. Öğr. Üyesi Mehmet Güven Koçak
Dr. Öğr. Üyesi Mustafa Zeybek
Dr. Öğr. Üyesi Nihat Ersoy
Dr. Öğr. Üyesi Nusret Demir
Dr. Öğr. Üyesi Osman Sami Kırtıloğlu
Dr. Öğr. Üyesi Önder Gürsoy
Dr. Öğr. Üyesi Pınar Karakuş
Dr. Öğr. Üyesi Selim Serhan Yıldız
Dr. Öğr. Üyesi Veysel Atasoy
Dr. Öğr. Üyesi Volkan Başer
Dr. Erdal Köktürk
Doç. Dr. Taylan Öcalan
Hüseyin Ülkü
Namık Gazioğlu

Harita/Geomatik Mühendisliği Eğitim-Öğretim Sempozyumu Kurulları

Yürütme Kurulu
Başkan: Prof. Dr. Rahmi Nurhan Çelik
Başkan Yardımcısı: Doç. Dr. Taylan Öcalan
Yazman: Yelda Ademoğlu Gülkılık
Sayman: Okan Özege
Üye: Nail Güler

Düzenleme Kurulu
Orhan Kasap
Ayhan Erdoğan
Ali İpek
Yeliz Karaarslan
Murat Türüdü
Doç. Dr. Taylan Öcalan
Okan Özege
Alişan Çalcalı
Hasan Yalçın Arıpınar
Yaşar Belen
Yelda Ademoğlu Gülkılık
Nail Güler
Mustafa Gürsoy
Elif Müge Tülü Boy
Esen Çıtak Yıldırım
Murat Cesur
Melih Şükrü Aysezen
Mehmet Hışır
Akif Yılmazkaya
Evrim Toprak Şahin
Tekin Akçapınar

Bilim ve Danışma Kurulu
Asiye Ülkü Karaalioğlu
Ali Fahri Özten
Hüseyin Arkan
Cem Küçükekmekci
Ufuk Aydın
Ali Faruk Çolak
Can Deniz Akdemir
Alişan Çalcalı
Özhan Kaynarca
Prof. Dr. Fatih İşcan
Doç. Dr. Aziz Şişman
Yük. Müh. Adem Abdioğlu
Namık Gazioğlu
Prof. Dr. Rahmi Nurhan Çelik
Prof. Dr. Çetin Cömert
Doç. Dr. Taylan Öcalan
Doç. Dr. Emine Tanır Kayıkçı
Doç. Dr. Sultan Kocaman Gökçeoğlu
Prof. Dr. Nesibe Necla Uluğtekin
Doç. Dr. Volkan Çağdaş
Hüseyin Ülkü
Prof. Dr. Hülya Demir
Prof. Dr. Doğan Uğur Şanlı
Prof. Dr. Mustafa Yanalak
Prof. Dr. Hakan Karabörk
Doç. Dr. Hüseyin Topan
Prof. Dr. Sebahattin Bektaş
Prof. Dr. Bayram Turgut
Prof. Dr. Abdurrahman Eymen
Doç. Dr. Aydın Üstün
Doç. Dr. Fatih Döner
Prof. Dr. Hacı Murat Yılmaz
Prof. Dr. Nihat Enver Ülger
Doç. Dr. Fatih Poyraz
Prof. Dr. Ersoy Arslan
Doç. Dr. Özgün Akçay
Prof. Dr. Özşen Çorumluoğlu
Prof. Dr. Mehmet Tekin Yürür
Doç. Dr. Kutalmış Gümüş
Prof. Dr. İbrahim Kalaycı
Doç. Dr. Güler Yalçın
Prof. Dr. Taşkın Kavzoğlu
Prof. Dr. Nihat Akyol
Prof. Dr. Saffet Erdoğan
Doç. Dr. Erol Yavuz
Doç. Dr. Halil Akıncı
Prof. Dr. Murat Yakar
Dr. Öğr. Üyesi Çağrı Karaman
Dr. Öğr. Üyesi Volkan Başer
Prof. Dr. Niyazi Arslan
Dr. Öğr. Üyesi Yaşar İnceyol
Doç. Dr. Mustafa Tevfik Özlüdemir
Prof. Dr. Şenol Hakan Kutoğlu
Prof. Dr. Haluk Özener

Coğrafi Bilgi Sistemleri Kongresi 2019 Kurulları

Yürütme Kurulu
Başkan: Dr. Öğr. Üyesi Caner Güney
Bildiri Yönetim Sorumluları:
Doç. Dr. Ahmet Özgür Doğru
Dr. Hüseyin Mercan
Prof. Dr. Tarık Türk
Ziya Usta
Kongre Saymanı: Yeliz Karaarslan
Kongre Sekreteri: Özgür Yanıt Kaya
İletişim ve Sosyal Medya Sorumlusu: Çiğdem Yıldız Fırat
Sosyal Etkinlikler Sorumlusu: Yasin Yaman

Düzenleme Kurulu
Asiye Ülkü Karaalioğlu
Ekrem Poyraz
Ayşegül Oruçkaptan
Mehmet Birkan Sarıfakıoğlu
Ali Haydar Can Sümer
Zeyneti Bayrı Ünal
Ömürhan Avni Soysal
Kaniye Tuğba Kiper
Talat Karataş
Hamza Özgüler
Mesut Güler
Şükran Şahin
Mehtap Ercan Bilgen
Can Ayday
Ayşecan Akşit
Orhan Kasap
Ayhan Erdoğan
Ali İpek
Yeliz Karaarslan
Murat Türüdü
Doç. Dr. Taylan Öcalan
Okan Özege
Cem Küçükekmekci
Hüseyin Arkan
Ufuk Aydın
Ali Faruk Çolak
Can Deniz Akdemir
Alişan Çalcalı
Özhan Kaynarca
Prof. Dr. Fatih İşcan
Doç. Dr. Aziz Şişman
Yük.Müh. Adem Abdioğlu
Prof. Dr. Ahmet Aksoy
Hüseyin Ülkü
Prof. Dr. Dursun Zafer Şeker
Prof. Dr. Fatmagül Kılıç Gül
Prof. Dr. Çetin Cömert
Namık Gazioğlu
Prof. Dr. Rahmi Nurhan Çelik
Doç. Dr. Emine Tanır Kayıkçı
Doç. Dr. Sultan Kocaman Gökçeoğlu
Prof. Dr. Nesibe Necla Uluğtekin
Doç. Dr. Volkan Çağdaş
Prof. Dr. Hülya Demir

Bilim Kurulu
Prof. Dr. Çetin Cömert
Prof. Dr. Nesibe Necla Uluğtekin
Prof. Dr. Rahmi Nurhan Çelik
Doç. Dr. Taylan Öcalan
Doç. Dr. Volkan Çağdaş
Hüseyin Ülkü
Prof. Dr. Hülya Demir
Doç. Dr. Sultan Kocaman Gökçeoğlu
Doç. Dr. Emine Tanır Kayıkçı
Namık Gazioğlu
Doç. Dr. Bahattin Erdoğan
Doç.Dr. Halil Akıncı
Prof. Dr. Murat Yakar
A.Hamit Serbest
Selçuk Ceylan
Doç. Dr. Ahmet Özgür Doğru
Prof. Dr. Tarık Türk
Dr. Hüseyin Mercan
Ziya Usta
Dr. Öğr. Üyesi Caner Güney
Murat Yılmaz
Okan Tüysüz
Tolga Çan
Can Ayday
Kaan Şevki Kavak
Ahmet Öztopal
Hakan Aksu
Nüket Sivri
Burcu Onat
Abdullah Erhan Tercan
Tanay Sıdkı Uyar
Özge Yalçıner Erçoşkun
İbrahim Bayramin
Serdar Sultanoğlu
Murat Durmaz
Emine Figen İlke

TMMOB 45. Dönem Çalışma Grupları Odamız Üyeleri 2018-2020

İşçi Sağlığı ve İş Güvenliği Çalışma Grubu	Asıl	Özgür Yanıt Kaya
	Yedek	Pınar Yeşim Limandal
Ücretli İşsiz Müh. Mim. Şehir Pln. Çalışma Grubu	Asıl	Mert Özdağ
	Yedek	Volkan Bilgin
LPG Çalışma Grubu	Asıl	Onur Sevencan
	Yedek	
KHK ile İhraç Edilen Müh.Mim. Şehir Pln. Çalışma Grubu	Asıl	Can Deniz Akdemir
	Yedek	Sezai Akyol
Kadın Çalışma Grubu	Asıl	Serap Dağdelen
	Yedek	Pınar Yeşim Limandal
Yapı Denetimi Çalışma Grubu	Asıl	Yusuf Bahri Ceylan
	Yedek	Burak Kukul
TMMOB Enerji Çalışma Grubu	Asıl	Süleyman Mercan
	Yedek	
Oda Aidat Uygulamaları Çalışma Grubu	Asıl	Yeliz Karaarslan
	Yedek	
Mevzuat İzleme ve Geliştirme Çalışma Grubu	Asıl	Mustafa Erdoğan
	Yedek	
Kamuda Çalışan Müh. Mimar, Şehir Pl. Özlük Hakları Komisyonu	Asıl	Hasan Demirtaş
	Yedek	
Mesleki Denetim Çalışma Grubu	Asıl	Okan Özege
	Yedek	Yusuf Bahri Ceyhan
Mühendislik Unvanı, Denklik ve Yeterlilik Çalışma Grubu	Asıl	Dr. Taylan Öcalan
	Yedek	Ali Osman Demirer
Kamusal Bakış Sempozyumu Düzenlenmesi	Asıl	Nusret Kaya
	Yedek	
Doğa ve Çevre Sorunları Çalışma Grubu	Asıl	Metin Kulein
	Yedek	
İmar Barışı Çalışma Grubu	Asıl	Cengiz Dağdelen
	Yedek	Ayhan Erdoğan
Kanal İstanbul Çalışma Grubu	Asıl	Hasan Aday
	Yedek	Can Tekin Al
Bilirkişilik Çalışma Grubu	Asıl	Timur Bilinç Batur

HKMO Personeli

Timur Bilinç Batur , Genel Merkez , Oda Müdürü (Mühendis)
Onur Sevencan , Genel Merkez , Teknik İşler Şube Müdürü (Mühendis)
Ezgi Akgöl Ciyer , Genel Merkez , İdari İşler Şube Müdürü
Arzu Melike Arslan , Genel Merkez , Mali İşler Şube Müdürü
Gamze Kılıçkaya , Genel Merkez , Teknik Kadro (Mühendis)
Çiğdem Yıldız Fırat , Genel Merkez , Teknik Kadro (Mühendis)
Dilrüba Pahal , Genel Merkez , Avukat
Satı Betül Önder , Genel Merkez , Avukat
Özgür Kurtoğlu , Genel Merkez , Bilgi İşlem Veri Yöneticisi
Arzu Koç , Genel Merkez , Mali İşler Görevlisi
Nurcan Güneş , Genel Merkez , Mali İşler Görevlisi
Neslihan Yıldırım , Genel Merkez , Yönetici Asistanı
Ünsal Kandemir , Genel Merkez , Büro ve Üye İşlemleri Görevlisi
Özlem Duygu Karcı , Genel Merkez , Büro ve Üye İşlemleri Görevlisi
Önder Olgun Bökü , Genel Merkez , Kurumsal İletişim Tasarım Görevlisi
Miray Meltem Hanlı , Genel Merkez , Büro Görevlisi
Seda Kayiş Eren , Genel Merkez , Büro Görevlisi
Gökçe Köksoy , Genel Merkez , Büro Görevlisi
Murat Erdem , Genel Merkez , Büro Destek Görevlisi
Emine Köroğlu , Genel Merkez , Temizlik Hizmeti
Murat Kömür , Genel Merkez , Temizlik Hizmeti
Rona Koç , Genel Merkez , Üye Dinlenme Salonu Görevlisi
İkbal Yücel , Kayseri Temsilciliği , Büro Görevlisi
Hatice Toker , Kayseri Temsilciliği , Büro Görevlisi
Abdülkadir Kay , Erzurum Temsilciliği , Büro Görevlisi
Miray Ünlü , Zonguldak Temsilciliği , Büro Görevlisi
Abdulaziz Genç , Kocaeli Temsilciliği , Büro Görevlisi
Sezen Aytin , Van Temsilciliği , Büro Görevlisi
Ünal Biçer , Adana Şube , Büro Görevlisi
Yusuf Deniz Kamacı , Adana Şube , Büro Görevlisi
Derya Ezer , Adana Şube , Büro Görevlisi
Selvi Oktay , Adana Şube , Büro Görevlisi
Emine Ölekli , Adana Şube , Hizmetli
Nalan Kayıket , Ankara Şube , Şube Müdürü (Mühendis)
Belgin Kanber , Ankara Şube , Büro Görevlisi
Aziz Bayram , Ankara Şube , Büro Görevlisi
Osman Özvar , Ankara Şube , Teknik Kadro (Mühendis)
Jale Taşer , Antalya Şube , Teknik Kadro (Mühendis)
Burcu Öğüt , Antalya Şube , Büro Görevlisi
Tayfun Aldemir , Antalya Şube , Büro Görevlisi
Seval İnan , Bursa Şube , Teknik Kadro (Mühendis)

Perihan Üreyen , Bursa Şube , Büro Görevlisi
Leyla Çırpan , Bursa Şube(Yalova) , Büro Görevlisi
Gülşah Yanık , Bursa Şube , Temizlik Hizmeti
Betül Caymaz , Diyarbakır Şube , Büro Görevlisi
Berat Sarı , Diyarbakır Şube , Teknik Kadro (Mühendis)
Evrim Toprak Şahin , İstanbul Şube , Şube Müdürü (Mühendis)
Tekin Akçapınar , İstanbul Şube , Teknik Kadro (Mühendis)
Engin Bingöl , İstanbul Şube , Büro Görevlisi
Naciye Ulusan , İstanbul Şube , Büro Görevlisi
Metin Uğumlu , İstanbul Şube , Hizmetli
Kadriye Engin , İstanbul Şube , Hizmetli
Filiz Baygür , İzmir Şube , Şube Müdürü (Mühendis)
İstemihan Dinç , İzmir Şube , Teknik Kadro (Mühendis)
Sinem Duygu Kapçı , İzmir Şube , Büro Görevlisi
Selçuk Baytar , İzmir Şube , Büro Görevlisi
Ayşe Şentürk Karakuş , İzmir Şube , Büro Görevlisi
Kader Duran İftar , İzmir Şube , Büro Görevlisi
Aytül Örgen , İzmir Şube , Büro Görevlisi
Akif Aktaş , Konya Şube , Büro Görevlisi
Fatma Cengiz , Samsun Şube , Büro Görevlisi
Ayşegül Şenoğlu , Samsun Şube , Büro Görevlisi
Güleser Uzunhasanoğlu , Trabzon Şube , Büro Görevlisi

Birlikte Çalıştık
Birlikte Yükselttik

47. OLAĞAN GENEL KURUL

TMMOB
HARİTA VE KADASTRO MÜHENDİSLERİ ODASI
46. DÖNEM
ÇALIŞMA PROGRAMI

46. Dönem Çalışma Raporu

TMMOB
Harita ve Kadastro Mühendisleri Odası

Dünya ve Ülkemizdeki Siyasi ve Ekonomik Sürece İlişkin Değerlendirmeler

Giriş

Kabile yönetiminde esas olan sadakattir. Bir kabilenin yönetilmesi için, yöneticilerde olması gereken en önemli özellik, sadık olmalarıdır. Bu yüzden doğum, kan, soy, mezhep, akrabalık ilişkileriyle kurulan bağlar, kabilenin yönetilmesinde çok önemlidir. Söz gelimi yönetici zümrenin aynı inançtan, dinden, hayat görüşünden olması ve kabile reisine ya da kabilenin değerlerine sadık kalması, o kabilenin devamı ve kabile üyelerinin güvenliği için hayat memat meselesidir. Lakin söz konusu kabile değil de devlet olduğunda, yönetim işi zorlaşır ve artık sadakat yeterli olmaz; daha fazlasına ihtiyaç vardır. Devlet işlerinde ve yönetiminde ihtiyaç duyulan en önemli özellik sadakatle birlikte, liyakattir. Liyakat, bir kişinin erdemidir, yani bir işi yapabilme gücü, o işi yapmaya layık olmasıdır ve devlet yönetiminde bu güç, akıldan gelir. Evrensel tarihin ve bu tarihi okuyup yorumlayanların bize gösterdiği de budur; toplumsal ilişlerin düzenlenmesi olarak devlet, liyakat esasına göre, yani akılla yönetilir, yönetilmelidir.

Türkiye Cumhuriyeti, bir devlettir. Herhangi bir zümreye ya da reise ve o reise sadakatle biat eden yöneticilere emanet edilecek bir kabile değil, yönetimine aklın kılavuzluk etmesi gereken büyük bir yapıdır. Bu yapının ekonomisinden kültürüne, eğitiminden sağlığına, mimarlığından mühendisliğine hayatın her alanındaki üretimi ve yönetimi, ancak ve ancak ortak akılla, liyakatle mümkündür. İçinde yaşadığımız çağın koşullarını belirleyen ve küresel siyasette aktör haline gelen uluslar da devlet olmanın ve o devleti yönetmenin esasını akla ve liyakate temellendirmişlerdir. Hiç kimseye sırf akraba diye, aynı ideolojiyi benimsiyor diye yahut akraba ve tanıdık diye hiç bir yönetim pozisyonu ve görevi emanet edilmez. Aksini düşünmek ve uygulamaya çalışmak geçmişi yüceltmekten çok geçmişte kalmışlığın, çağcıl olamayışın, ortak aklın yaratacağı dinamizmden ve devrimci dönüşümden korkunun ifadesidir.

46. Dönem Yönetim Kurulu olarak hazırladığımız bu çalışma programı, mesleğimizi ve çalışma alanlarımızı genel siyasal, toplumsal, ekonomik ve kültürel koşullardan yalıtık bir şekilde düşünemeyeceğimiz gerçeğinden yola çıkılarak, her şeyi önceleyen en temel iki sorunun, "neden" ve "nasıl" sorularına geri dönmek gerektiğine dikkat çekerek hazırlanmıştır. Program, söz konusu genel koşulları insanlığın ürettiği ortak aklın ilkeleriyle değerlendirmeyi önermekte, öncelikle dünya ve ülkemiz gerçeklerini nasıl yorumladığımızı, can alıcı önemde olan bu iki sorunun anlamı ve önemine istinaden çağdaş ve demokratik bir geleceğin imkânını nerelerde gördüğümüzü sunmaktadır. Hemen şimdi söylemek gerekirse, Harita ve Kadastro Mühendisleri Odası 64 yıldır aklı ve vicdanı kendine yol gösterici ve kurucu olarak kabul etmiş, ülkemizin ve tüm insanlığın gündeminde olan konulara akılla, bilgi ve teknikle, bilinç ve vicdanla yaklaşmıştır. Bundan sonra da aynı rehberin yolunda yürüyecek, çağcıl ve demokratik bir devlet ve ulus olmanın kaynaklarını ortak aklın ve kamusal vicdanın birikiminden çıkarmak gerektiğini her fırsatta savunacak ve uygulayacaktır. Aklın alameti, soru sorması ve o sorulara, bilgiye temellenen cevaplar vermeye çalışmasıdır. Biz de bugün yapılması gerekenin soruları genelleştirip, başlangıç cevapları aramak olduğunun farkındayız. Sonuçlardan bağımsız olarak yol, aklın yoludur ve er ya da geç doğruyu bulacaktır.

Neden?

Ülkemizde uzun süredir süre gelen sermaye politikaları, kentsel, kırsal, kültürel, doğal varlıkların el değiştirmesi üzerinden arazi, mülkiyet ve imar politikalarının rant odaklı belirlenmesine ve doğrudan emeğin sömürülerek çıkar sağlanmasına dayanmaktadır. Yerli sanayi üretiminin ve tarımın neredeyse yok olmak üzere olduğu, tarihi ve kültürel varlıkların korunamadığı, doğal kaynakların, ormanların, meraların ve kamu arazilerinin rant eksenli politikalara kurban edildiği, Cumhuriyetin tüm kazanımlarının ve devletin bütün kamusal birikiminin özelleştirildiği, gelir adaletsizliğinin ve cari açığın rekor düzeylere ulaştığı, adalete güvenin azaldığı, kadına yönelik şiddet ve cinsiyet ayrımcılığının hayatın her alanında görünmeye başladığı, eğitim sisteminin iflas ettiği ve bütün bunlara karşı çıkan emek ve meslek örgütlerinin etkisizleştirilmek istendiği bir süreç yaşanmaktadır.

Bütün bunlara paralel olarak üyelerimiz; işsizlik, meslek dışı işlerde çalışma, düşük ücret, iş güvencesinin olmaması, iş güvenliğini yeterince olmaması, SGK primlerinin düşük ücretler üzerinden ödenmesi, kadın mühendislerin yaşadığı cinsiyet ayrımcılığı, mesleki olarak yetersizlik sorunları, liyakatin esas alınmadığı kadro atamaları, kamuda tayin ve sürgünler ve özlük haklarıyla ilgili bir dizi sorunla karşı karşıyadır.

Günümüzde küresel siyaset ile küresel kapitalizmin neredeyse aynı şey oldukları, birbirlerini belirleyip besledikleri artık herkesin malumudur. Böylesi bir gerçek, ulusları küresel siyasetin ya yöneticisi ya da yönetileni olmakla sınamaktadır. Lakin olağan bir rekabet içinde yaşanan bu sınav, savaşları da beraberinde getirmektedir. Tarih boyunca olduğu gibi bugün de uluslar ve devletlerarasında gerçekleşen savaşlar, ideolojik düzlemde ya da belli idealler uğruna gerçekleşiyor gibi görünse ve gösterilse de, sebep her zaman maddi kaygılar ve çıkarlar olmaktadır.

İnsan haklarını ve dünya yurttaşlığını savunan ve benimseyen herkes gibi bizler de bu düzenden rahatsızlık duyuyor, her fırsatta evrensel düzeyde bir barışı savunuyor, ülkemizin geleceğini de barışçıl bir temelde inşa etmenin en kalıcı yol olduğuna inanıyoruz. Fakat yalnızca eleştirerek ve söylenerek hiçbir etki yaratamayacağımızı, aksine düzenin şiddetine maruz kalacak pasif bir konuma itileceğimizi, gün geçtikçe de böyle bir konuma mecbur bırakıldığımızı görüyoruz. Savaş istemiyoruz ama aynı zamanda mevcut savaşların içinde kalıp ülke bütünlüğümüzün tehdit altında kalmasını ve halkımızın bu savaşların içine çekilip kurban edilmesini de istemiyoruz. Tarih boyunca savunduğumuz çağdaş ve demokratik değerler, küresel siyasetin makaslarından çıkmanın yolunu, aklıselim yönetimlere ve katma değer üreten bir bilimselliğe yapacağımız yatırımlardan geçtiğini gösteriyor çünkü çağımızda gücün kaynağı bilimsel bilginin üretilmesi ve o bilginin kamusal bir hazineye dönüştürülmesidir.

Öyleyse çağdaş ve barışçıl mühendislerin ortak akla referansla gerçek "siyasal katılımları", kolayca sonuçlarla ilgilenmek ve hemen herhangi bir safta yer almak değil, küresel ilişkilerin kaynağındaki gücün kaynağına yatırım yapmalarıdır. Bu da bizim, vatanını seven ve barış içinde bir dünya hayalini kuran her insan gibi, bilimsel bilginin üretilmesi, yönetilmesi ve uygulanması yolunda çaba göstermemizi, kendi kaderimizi tayin edebilecek kudrete erişebilmek için kendi yolumuzda sebatla ve güçlenerek yürümekte ısrarcı olmamızı gerekli kılıyor. Artık gücün kaynağı bilgidir ve akıl her zaman kaba gücün üstünde olacaktır.

Akıl, bilgiye erişmek için her zaman "neden" sorusunu sormak zorundadır; zira gerçek ve bilimsel bilgi her zaman nedenlerin bilgisidir. O yüzden ilk sorumuz "neden?" olmalıdır. Elbette ülkemizde siyasetin gündemi hiçbir zaman "neden" sorusunu sormuyor ve sorulmasına da izin vermiyor. Oysa sorulacak sorularımız var: Neden ülkenin birçok yerinde silahlı çatışmalar yarım asra yakın bir zamandır devam ediyor? Kaynaklarımız dünyanın birçok ülkesine kıyasla bereketli ve verimli haldeyken, neden insanlarımız yoksullukla ve işsizlikle sınanıyor? Çağımız bilgi ve teknolojiyle tarihi aşındırırken, ülkemiz neden çıkış noktasını ideolojilerde arıyor? İnsana insandan daha iyi gelebilecek bir şey yokken ve eşit bir düzlemde bir araya geldiğimizde yapabileceklerimizin sınırı yokken, neden kutuplaşmalar yaratılıyor ve ayrı ayrı "biz"ler, ayrı ayrı "ötekilere" düşman kesiliyor? Bir ulusu var edecek ve ileriye taşıyacak olan şey, yetiştireceği akıllar ve zihinler iken, eğitim olgusu neden bu denli ihmal ediliyor ve tek tip bir insan yetiştirilmeye çalışılıyor? Neden bu ülkenin üreten, düşünen, sorgulayan ve aklı rehber alan kesimleri, doktorları, hukukçuları, akademisyenleri, mimar ve mühendisleri baskı altına alınmaya çalışılıyor? Bu liste, nedenlerin değil yalnızca semptomların konuşulduğu ve çözümün de o semptomlara yönelik, kısır ve beyhude bir yerde arandığı ülkemizde sonsuzca uzatılabilir. Dikkat çekmemiz gereken nokta nedenleri soran, meselelerin kaynağını soruşturan ve sonuç getirecek çözümleri bu temelde arayan bir yöntemin siyasal, bilimsel, sosyal ve kültürel olarak inşa edilmesidir.

Nasıl?

Ortak aklın bize gösterdiği bir diğer gerçek, her iktidarın varlığını sürdürmek ve kendini yeniden üretebilmek için bir benzerini "karşıt" olarak ürettiğidir. Bu noktadan baktığımızda iktidarı ve güç ilişkilerini var eden şey, sosyal ve siyasal hayatın her noktasında "çatışma"nın ve "tepkisellik"in yüceltilmesidir. Oysa "karşıt" olan özsel olarak farklı değil, aksine aynı şeyin değişik renkte olanı, yani bir benzeridir. Böylesi bir düzlem, farklılığın ve yeniliğin olanağını kapatmakta, devrimci bir dönüşümü görünmez kılmaktadır. Bu-

gün dünyada ve ülkemizde tahakküm ilişkilerinin temelinde, insanların zorlama kimliklerle kapalı cemaatler haline getirilmesi, homojenleştirilerek kitle psikolojisine sokulması ve karşıt "kutuplar" olarak birbirlerine düşürülmesi yatıyor. "Çatışma"nın ve "tepki gösterme"nin yüceltilmesi, insana ve insanların oluşturduğu topluluğa has üretici güçleri, kısır bir döngüye sokarak sönümlendiriyor, ziyan olmasına sebep oluyor. Her çatışma, gitgide şiddet eşiğini artırıyor ve yaşamı çekilmez bir hale sokuyor. Her tepkisellik, karşıtını yeniden üretiyor ve tepki göstereni iktidara tabii kılmaya devam edip, onu yalnızca edilgen bir konuma sıkıştırıyor.

Öyleyse, eğer siyasette, yani hayatta, özsel bir farklılık, devrimci bir dönüşüm ve sahici bir yenilik yaratmak isteniyorsa, öncelikle bu "çatışma" ve "tepkisellik"le yaratılan kısır döngüden çıkmak gerekiyor. Büyük ve temsili siyasetin bizi zorladığı "ya ondansın ya benden" ikiliğini aşmak, zorlama kimlikleri üzerimizden atıp kendi kurucu faaliyetlerimize girişmek, başlangıç adımı olarak görünüyor. Bu kurucu faaliyet, yapıp etme kudretimizin farkına varmak, yeniden kazanmak ve kendimize, insanımıza, insanlığa güvenmek ve inanmaktır. Bu inanç, "tepkisel" bir hayat tarzı ve pratiğinden çıkıp, "etkin" olabilmeyi beraberinde getirir. Yapay gündemlerden sıyrılıp, işimize bakmamanın olanağını, kendi yolumuzun yolcusu olma şansını bizlere yeniden verir. Bu yolun köşe taşlarından en önemlileri eğitim ve üretimdir.

Ülkemizde en çok ihmal ve suiistimal edilen alanlardan birinin eğitim olduğunu görüyoruz. Bu gerçeği son yıllarda örgün eğitimde yapılan zorunlu düzenlemelerin yarattığı olumsuz sonuçlardan, orta öğretimde dindar bir ideolojinin eğitimi araçsallaştırmasından, bunun uluslar arası ölçekte tanıtlanmış başarısızlığından ve yükseköğretim ve akademi üzerindeki siyasi baskıdan anlamak hiç de zor değil. Aynı şekilde, eğitimin özelleştirilmesi ve yalnızca sermaye çıkarlarına hizmet edecek bir sisteme oturtulması, bu değersizliğin başka bir ifadesidir. Diğer yandan, haklı olarak şimdiden ve geleceğinden kaygı yaşayan, hayatının herhangi bir noktasında kontrol sahibi olduğunu hissetmeyen ailelerin ve çocuklarının, istemedikleri eğitim alanlarına mecbur bırakılması ve istemedikleri mesleklerde hayatlarını kazanmaya zorlanmaları, meselenin en can alıcı tarafları arasındadır. Böyle bir sistemin çıktısı tek tipleştirilmiş, kendini ve potansiyellerini gerçekleştirememiş, bu yüzden olabildiğince mutsuz ve dolayısıyla etrafına durmadan olumsuzluklar yayan bir kitle olacaktır ki bunun sinyalleri son yıllarda belirgin bir şekilde görünmektedir.

Cumhuriyet tarihi boyunca iktidara kim geldiyse, gelecek kuşakları kendine benzetmeye, çocukları ve gençleri kendi dünya görüşüne göre biçimlendirmeye çalıştığını görüyoruz. Çocuklar ve gençler bir hamur, eğitim de bu hamura şekil verecek, kalıba sokacak ve sabitleyecek bir sistem olarak görüldü ve görülmeye devam ediyor. Oysa ortak akıl bize, eğitimde esas alınması gerekenin sahicilik, bilimsellik ve özgürlük olduğunu söylüyor. Yeni nesli, "herhangi bir şey" yapmaya çalışıp kendine yabancı kılmaktan ziyade, kendileri olmaya ve yetenekleri, sevgileri ve ilgileri doğrultusunda eğitim alanlarına yönlendirilmeleri gerektiği, bu yolu ve ifade olanağını kendilerine açmamız gerektiğini gösteriyor. Her insan, belli yetenek ve ilgilerle doğup yetişiyorsa, aklı kendine ilke edinmiş bir devlete düşen, her insanı kendiyle uyumlu bir eğitim alanına yönlendirmek, o yolu yürümesi ve yaşamını kendisiyle uygun bir şekilde inşa edebilmesi için önünü açmak, işlerini kolaylaştırmak ve rehberlik etmektir.

Buradaki sahicilik, gelecek kuşakların bilim, sanat ve felsefe alanlarında evrensel ölçekte bilgi üretebilmelerinin ve değer yaratabilmelerinin başlangıç adımıdır. Ki böylesi bir adım, iktisadi bir güçlenmenin ve üretim ilişkilerinde yalnızca azami verimin değil aynı zamanda çelişkisiz ve çatışmasız bir düzenin yaratılmasının da imkânını içinde barındırmaktadır.

İnsanın en iyi, en özgür, en mutlu şekilde çalışacağı ve üretime katılacağı iş, severek yaptığı, yeteneklerini kullanabildiği, yabancılaşma yerine kendini var ettiğini hissettiği iştir. Gerek iktisadi olarak gerekse de kültürel olarak "yeni"nin, "iyi"nin, "doğru"nun üretilmesinin kaynağı, insana ve topluma haiz olan potansiyelin, enerjinin ve üretimin dışarıya çıkabilmesi için bu çelişkisiz ve çatışmasız ortamı tesis edebilmektedir. İşte Türkiye Halkı olarak varlığımızı sürdürecek, diğer uluslarla eşit bir düzeyde kalmamızı sağlayacak ve devleti devlet yapacak güç de, ancak böylesi bir düzlemde mümkün görünen, bilimsel bilginin ve onunla birlikte katma değerin üretilmesindedir.

Özetlemek gerekirse bizler, ülkemiz siyasetinde, ekonomisinde ve kültüründe köklü bir değişikliğin, siyasi

ideolojiler ve çağı geçmiş inançlar gibi majör yapılar ve onların oluşturduğu yapısallıklarla üstten ya da tepeden değil, çatışma ve tepkisellikle hiç değil, öncelikle kendiliklerini kazanmış bireylerin sayıca artırılmasıyla, toplumsal kutuplaşma ortamının yarattığı kısır döngünün dışında kurucu faaliyetlerin yükseltilmesiyle, aklı ve vicdanı referans alan bir yönetimle, yani en aşağıdan, en küçükten başlayarak örülmüş gerçek bir seferberlikle geleceğine inanıyoruz. O yüzden bu genel soruları sorma ve cevaplar arama kültürünü kazanabilmeyi, önümüze yeni bir sayfa açmak için elzem görüyoruz. Yaşamı ya da siyaseti, kendimizi ya da mesleğimizi yeniden kurmak için mücadelemizi, iktidarların bizi sıkıştırdıkları temsilî pratikler ve mekânlara değil, nefes aldığımız her alana yayabilmeye niyetleniyoruz. Geçmiş ya da gelecek uğruna şimdiyi hep kurban eden ve onu her zaman askıya alan, ihmal eden ve araçsallaştıran ideolojilerin aksine bizler, "hemen şimdi yapabileceklerimiz var, öyleyse başlayalım" diyoruz; şimdiye hak ettiği değeri vermeye, bugünü bugün için yaşamaya davet ediyoruz.

46. Dönemde Hedeflenen Çalışmalar

HKMO Genel Merkezi 46. Dönem Yönetim Kurulu olarak çalışma programımızı, dünya ve ülke gerçeklerini göz önüne alarak katılımcı, şeffaf ve toplumcu bir anlayışla, üyelerimizin hak ve çıkarlarının halkın, mesleğin ve meslektaşların çıkarlarıyla uyumuna özen göstererek, meslek alanlarımızın korunması ve genişletilmesine yönelik ilkeleri dikkate alarak, aklın ve bilimin yol göstericiliğinde oluşturduk.

Odamız, bugüne değin meslektaşlarımıza ve halka karşı sorumluluk bilinciyle çalışmalarını sürdürmüştür. Üreterek büyüyen ve paylaşarak gelişen bir ülkede insanca ve barış içinde yaşamak için mücadele edilmesi, birlikte karar alma, birlikte üretme, birlikte yönetme ilkesinin yaşama geçirilmesi için, aklın ve bilimin ışığında ülkenin demokrasi ve aydınlanma mücadelesinden yana yürüyüş yolunda 46. Dönem (2018-2020) çalışmalarına devam edilecektir.

Şubeler ve Merkeze Bağlı Temsilcilikler ile Ortak YK Toplantıları

Şubelerimiz ve merkeze bağlı temsilciliklerimizin gündem ve taleplerini doğrudan dinlemek, genel merkez gündem ve çalışmalarını şube yönetim kurullarıyla ve bağlı temsilciklerle doğrudan paylaşmak, birlikte karar almak, birlikte üretmek ve ilişkileri geliştirmek adına yerellerde ortak yönetim kurulu toplantıları 46. Dönemde gerçekleştirilecektir.

HKMO-BİS ile Entegre Elektronik Belge Yönetim Sistemi (EBYS) Kurulması

Odamızın işleyişinde önemli bir yeri olan kurum içi ve kurum dışı resmi yazışmalar, bilgi ve belgelerin saklanması, bilgi ve belge güvenliği ve paylaşılması konusunda çağın gerekliliklerine yönelik bir sistem kurulacaktır. Dünyada ve ülkemizdeki benzer uygulamalar incelenerek ihtiyaçlarımız doğrultusunda en doğru model ortaya konacak ve bu modeli hayata geçirmek için odamıza HKMO-BİS ile entegreli olarak çalışacak Elektronik Belge Yönetim Sistemi (EBYS) kurulacaktır. Ulusal ve uluslararası kurumlar, Şubeler ve merkeze bağlı temsilcilikler arasındaki yazışma trafiğinin bu sistem üzerinden yürütülmesi ile oda işleyişi önemli ölçüde hızlandırılarak daha verimli hale getirilecek, sarf malzemesi ve yazıların ilgilisine iletimi için harcanan transfer masrafları da minimize edilecektir. Ayrıca resmi evrakların arşivlenmesi ve saklanması sürecinde kağıt ortamdan dijital ortama geçişle birlikte, daha az kağıt kullanılarak doğaya katkı sağlanacaktır.

Birim Fiyat Çalışmaları

Odamız tarafından Şubeler ve Temsilciliklerden gelen görüşler değerlendirilerek, her yıl Ocak ve Temmuz aylarından itibaren geçerli olacak şekilde Mühendislik Hizmetleri Ücret Cetveli ve Yöresel Katsayılar Listeleri yılda 2 kez yayınlanmaktadır. Odamız Mühendislik Hizmetleri Ücret Cetvelinde yer alan iş kalemlerine dair örnek hesaplamaların yer aldığı, Birim Fiyat Kitapçığı, HKMO Bilgi Sistemi altında çalışan tip sözleşme sistemi (TİP-1, TİP-2, TİP-3, TİP-4) ve birim fiyat hesaplama sistemine yönelik iyileştirme çalışmalarına devam edilecektir.

Mesleki uzmanlık alanlarımızın korunması ve genişletilmesi, farklı ve güncel teknolojilerin uygulama alanlarımızda etkin şekilde yer alması, bu kapsamda ihaleli ve ihalesiz işler kapsamında hizmet üretiminin her geçen gün artması dikkate alınarak yeni mesleki standartların oluşturulması (İHA, Lidar, vb.) ve buna bağlı olarak mesleki uygulamalara yönelik birim fiyat hazırlanması çalışmaları yapılacaktır.

Oluşturulan birim fiyatların güncellenmesi ve HKMO-BİS üzerindeki modülün güncellenmesi çalışmalarına bu dönem de devam edilecektir. Birim fiyatlar sadeleştirilip daha anlaşılır ve kullanımı kolay hale getirilecektir.

Güncellenen BÖHHBÜY Çalışmaları

2005 yılından bu yana kullanmakta olduğumuz ve odamızın da yoğun katkılarıyla uzun yıllardır güncelleme çalışmaları devam eden Büyük Ölçekli Harita ve Harita Bilgileri Üretim Yönetmeliği`nin güncellenen yeni hali 26 Haziran 2018 tarihli ve 30460 sayılı (Mükerrer) Resmi Gazete`de yayımlanarak, yürürlüğe girmiştir.

Kamu kurum ve kuruluşlarının, belediyelerin, özel sektörün ihtiyaç duydukları ve farklı nitelikteki birçok proje için temel girdi olan büyük ölçekli harita ve harita bilgilerinin üretimine ilişkin usul ve esasları belirleyen Yönetmelik için Odamız tarafından "Açıklamalı ve Örneklemeli" Yönetmelik Basım Süreci İle "Meslek İçi Eğitim" programı hazırlıkları başlatılmış olup, en kısa sürede üyelerimize yönelik örneklemeli ve açıklamalı bir çalışma yapılarak yayın haline getirilmesi ve üyelerimizle paylaşılması gerçekleştirilecektir.

Hukuki Çalışmalar

Odamız ve mesleğimizle ilgili yasal düzenlemelerin takip edilmesi, meslek ve meslektaş çıkarlarının hukuk nezdinde savunulması, meslektaşlarımızın çalışma hayatlarıyla ilgili yaşadıkları hukuksuzluklara yönelik ücretsiz hukuki destek ve danışmanlık sağlanması, tüm bunlarla ilgili gerekli yasal başvuruların yapılması, dava süreçlerinin takip edilmesi gibi işlemler, Odamızca yıllardır yoğun bir şekilde yapılmaktadır.

Hukuki çalışmalara yönelik ihtiyaçların giderek artması ve daha etkin çalışılabilmesi nedeniyle geçtiğimiz dönemde Odamız bünyesinde profesyonel çalışan bir hukuk birimi kurulmuştur. Bu çalışmalara ağırlık verilerek hukuk birimi güçlendirilecektir. Değişen mevzuat ve üyelerimizin sorunları daha sıkı takip edilecek, meslek ve ülke çıkarları doğrultusunda gerekli hukuki adımlar atılmaya devam edilecektir.

Yasa ve Yönetmelik Çalışmaları

Mesleki alanlarımız başta olmak üzere ülke ve toplumumuzu ilgilendiren farklı birçok alanda yasa ve diğer mevzuat değişiklikleri ile ilgili 46. Dönemde de gerekli incelemeler yapılacak, mesleğimize olan yansımaları irdelenip, gerekli hukuki girişimlerde bulunulacaktır.

Bu çerçevede gündeme gelecek ya da gündemde yer tutan yapısal ve yönetsel değişiklik anlamı da taşıyan yasa ve diğer mevzuat değişikliklerine ilişkin olarak kamu ve toplum yararı, ülkenin kalkınması, gelişmesi, bağımsızlığı, özgürlüğü ve barışı ekseninde çalışmalar sürdürülecektir.

Bu çerçevede;

- Tapu ve Kadastro mevzuatına ilişkin,
- Mesleki Yeterlilik Kurumu çalışmalarına ilişkin,
- Yabancıların çalışma izinleri yasal düzenlemelerine ilişkin,
- Kamu İhale Yasası değişikliklerine ilişkin,
- İmar Kanunu, Kentsel Dönüşüm-Yenileme Düzenlemeleri hakkındaki mevzuatlara ilişkin,
- Mera ve Maden Kanunları ve Yönetmeliklerine ilişkin,
- Yapı Denetim Kanunu Uygulama Yönetmeliğine ilişkin,
- Lisanslı Harita ve Kadastro Mühendislik Büroları mevzuatına ilişkin,
- Toprak Koruma Kanununa ilişkin,
- Bilirkişilik sistemi mevzuatına ilişkin,

- YÖK'ün mühendislik, mimarlık ve şehir plancılığı alanlarını etkileyen kararlarına ilişkin,
- Büyük Ölçekli Harita ve Harita Bilgileri Yapımı yönetmeliğine ilişkin
- Mesleki alanlarımızla ilgili diğer mevzuat konularına ilişkin,

Çalışmalar sürdürülecek, bu çerçevede etkinlikler, gerektiğinde de yayınlar yapılacaktır.

Ayrıca;

- Talebe bağlı hizmetler çerçevesinde SHKMMB nın sayıları dikkate alınarak İl/İlçe bazında kurulmalarında yeni bir düzenleme için (Noter, Eczacı vb.). teknik, hukuksal, ekonomik ve sosyal yönden inceleyerek, olabilirliğine yönelik bir çalışma yapılacaktır,
- Harita Mühendisliği hizmet alanına müşavirlik hizmetlerinin de harita mühendisliği müelliflik ve fenni mesuliyet alanları dikkate alınarak dâhil edilmesine yönelik mevzuat düzenlemesi için çalışmalar yapılacaktır.
- Kadın üyelerimizin özel sektörde büro/şirket kurmalarında pozitif yaklaşımla kadın üyelerine destek olması için mevzuat yönünden çalışmalar yapılacaktır.

HKMO Kurumsal Kimlik Tasarımı ve Kurumsal Kimlik Kılavuzu Oluşturulması

Odamızın ve şubelerimizin ürettiği ve kullandığı tüm yazılı ve görsel materyaller, içinde yer aldığı çevre ve çeşitli yönlendirme araçları, düzenlenen sergiler, fuarlar ve buradaki görsel malzemeler, kurum içinde ve dışında kullanılan antetli kağıtlar, zarflar, dosyalar, yöneticilere ait kartvizitler, oda adına kesilmiş faturalar, irsaliyeler, tahsilat mektupları, sertifikalar, katılım belgeleri, kurumsal yayınlar, raporlar, seb sitesi kullanımı ve görselleri, sosyal medya kullanım standartları, kataloglar, reklamlar, broşürler, bayraklar, ajanda, takvim, bloknot vb. promosyon ürünleri başta olmak üzere Odamızın görüldüğü her yerdeki materyal ve çalışmalar belirli çağdaş tasarımlarla standart hale getirilerek kurumsal imajın yerleşik bir hale gelmesi için HKMO kurumsal kimlik kılavuzu hazırlanacaktır. Tasarım, zamanlama, sunum, düzeltme ve onay aşamasından oluşacak bu süreç 46. çalışma dönemi içerisinde tamamlanarak tüm birimlerimizde kullanılır hale gelecektir.

Sosyal Medya ve İletişim

Geçtiğimiz dönem başlatılan sosyal medya çalışmalarına bu dönem daha fazla ağırlık verilerek devam edilecektir. Bu dönemde yeni sosyal medya platformlarında da odamızın kurumsal hesapları oluşturularak, Oda çalışmalarının ve mesleki gelişmelerin Facebook, Twitter, Instagram, Linkedin ve Youtube sosyal platformlarında daha fazla üyeyle ve vatandaşlarla paylaşılması sağlanacaktır.

HKMO Personel Yönergesi/Yönetmeliği Hazırlanması

HKMO Oda, Şube ve Temsilcilikler bünyesinde çalışmakta olan profesyonel çalışanlarımıza yönelik, personelin atanması, görev, yetki ve sorumlulukları, çalışma koşulları, özlük hakları, görevde yükselmesi, ödüllendirilmesi, disiplin cezası, ilişiğinin kesilmesi vd. konuların esaslarını belirleyen taslak bir yönerge hazırlanmıştır. Hazırlanan yönerge Şube ve Temsilciliklerimizden gelen görüşler doğrultusunda nihai şeklini alacak olup, Genel Merkez Yönetim Kurulu kararıyla yönerge olarak yürürlüğe girip, gerçekleştirilecek ilk Oda Genel Kuruluna sunularak, HKMO Personel Yönetmeliği şeklinde yayınlanacaktır.

HKMO Genel Merkeze Yeni Fiziki Mekân Kazandırılması Çalışmaları

Bilindiği üzere Odamız yeni bir yerleşkeye taşınmak, fiziki imkânlarını genişletmek ve tüm üyelerimizin aktif bir şekilde kullanabilecekleri sosyal donatılara sahip bir mekâna kavuşmak amacıyla Ankara`nın en merkezi yerinde, Kızılay/İzmir-2 caddesinde eski bir bina ve arsası satın almıştır. Bu eski binanın yıkılması işlemleri tamamlanmış, ihtiyaca yönelik yeniden inşa edilecek olan bina için proje hazırlanmış ve yapım ihalesine çıkılmış ve projeden kaynaklı bazı eksiklikler olup olmadığı noktasında yüklenici firmayla ihtilafa düşülerek, yapım öncesi projenin teknik olarak incelenmesi ve yapılabilirliğinin resmi olarak belirlenmesi nedeniyle adli tespite gidilmiştir. Adli tespit sonucuna göre yeni bir yol haritası çizilip, Odamıza yeni fiziki mekân kazandırılması süreci hızlandırılacaktır.

Meslek İçi Eğitim Çalışmaları ve Online Uzaktan Eğitim Sistemi

Odamız aklın ve bilimin yol göstericiliğinde eğitim olgusunun sürdürülebilir temellerde devam ettirilmesine büyük önem vermektedir. Bu kapsamda 46. Dönem Yönetim Kurulu görevlendirme ve çalışmaları kapsamında Eğitim Sekreterliğini hayata geçirmiştir.

Eğitim Sekreterliği 46. Dönemde aşağıdaki çalışmaların öncelikli olarak hayata geçirilmesi için bir program yapmıştır.
• Meslek İçi Sürekli Eğitim Merkezi daha aktif hale getirilecek ve MİSEM Yönetmeliği güncellenecektir.
• Eğitimlerden daha çok üyenin faydalanabilmesi için MİSEM`de gerekli elektronik altyapı (Online Uzaktan Eğitim Sistemi) kurularak, eğitimlerin uzaktaki üyelere sesli ve görüntülü olarak interaktif olarak aktarılması sağlanacaktır.
• Meslek alanımızla ilgili ve Genel Merkezimizce organize edilmesinde yarar görülen tüm eğitim etkinlikleri ilgili komisyonların belirleyeceği eğitim programları çerçevesinde ya da meslektaşlarımızı etkileyen/etkileyecek olan yeni mevzuat değişiklikleri kapsamında farklı eğitimler düzenlenecektir.
• Şubelerce ve merkeze bağlı temsilciliklerce düzenlenecek eğitim programlarına katkı ve destek sağlanacaktır.

Odamız, Şubelerimiz ve Temsilciklerimizde planlı ve programlı gerçekleştirilmesi düşünülen eğitim çalışmaları;
• İnsansız Hava Aracı Sistemleri ile Harita Üretimi eğitimi / İHA Ehliyetlendirme,
• Lazer Tarama Sistemleri (LİDAR) eğitimleri,
• CAD ve CBS yazılımları eğitimi,
• Temel Bilirkişilik eğitimleri,
• Taşınmaz Değerleme Uzmanlığı eğitimi,
• Mesleki mevzuat, yasalar ve mesleki haklarımıza yönelik eğitimler,
• Uzmanlık gerektiren alanlarda bilirkişilik eğitimleri
• HKMO personele yönelik kurum içi eğitim çalışmaları,
• Mesleki bilimsel ve teknik konulara yönelik diğer eğitimler,
• Açık kaynak kodlu yazılımların yaygınlaştırılmasına yönelik eğitimler,

Harita/Geomatik Mühendisliği Eğitim Sorunlarına Dair Çalışmalar

Eğitim öğretimin özelinde hem sektörün kendisini yenilemesi ve geliştirmesi açısından, hem de eğitim programlarının toplumsal gerçekliğe ve gereksinimlere uygun olup olmadığının denetlenmesi açısından bu yapılanmayı kurmaya yönelik stratejiler geliştirilecektir. Üniversite öğretiminde, öğrencilerin eleştirel yaklaşabilen, yaratıcı, mühendisliğin toplumsal rolünü içselleştirmiş, çözüm geliştirme becerisine sahip bireyler olarak yetişmelerini; üniversitelerin uzun vadeli politikaları olan, sürdürülebilir bir kalkınma ve ilerlemeyi hedefleyen kurumsal yapılara sahip bir niteliğe kavuşmalarını; eğitimin "insan olmayı öğreten/geliştiren" özelliklerinin temel alındığı bir modele dönüşmesini amaçlayan stratejilere sahip çıkılacaktır.
• Mesleki Açılımlar Kurultayı Eğitim Sorunları çalışma grubunun hazırladığı rapor çerçevesinde, eğitim sorunlarımızın daha geniş kapsamda ele alınmasına yönelik, İstanbul şubemiz yürütücülüğünde Harita/Geomatik Mühendisliği Eğitim Sempozyumu gerçekleştirilecektir.

• Üniversite-Sektör ilişkilerinin gelişimine yönelik çalışmalar yapılacaktır.
• Harita Mühendisliğine kabul edilecek öğrenciler için Tıp, Hukuk ve bazı mühendislik disiplinlerine getirilen taban puan uygulamasına benzer bir uygulamanın getirilmesinin yararlı olup olmayacağı bilimsel yöntemlerle ayrıntılı olarak araştırılacak ve bu konuda gerekli girişimlerde bulunulacaktır.
• Her yıl 2000 mühendis adayına sektörde bir yarıyıl uygulamalı eğitim verebilme potansiyeli araştırılarak, olası olanaklar belirlenip ve gerekli önlemler ve önermeler gerçekleştirilecektir.
• Ülkedeki istihdam oranı, eğitim ve öğretim kalitesi gibi yeterlilikler göz önüne alınarak yeni bölümlerin açılmaması ve var olan üniversitelerde belli kriterler dâhilinde lisans eğitimi verilmesine yönelik çalışmalar yapılacaktır.

Kamu Kurumları ve Yerel Yönetimlere Yönelik Çalışmalar

Harita hizmetleri, toprağa bağlı tüm yatırım ve mühendislik hizmetlerinin alt yapısını oluşturan temel bir mesleki disiplindir. Kamu yapılanmasında süreç içerisinde belirli değişikliklere gidilmesine rağmen, meslektaşlarımızın görev yaptıkları kurumların birçoğunda, yeterli personel istihdamı, özlük hakları, saygınlık, liyakat ve bulundukları birimlerdeki yaptırımları kapsamında istenilen seviyeye gelinmediği görülmektedir.
• Harita sektöründe; güçlü ve yaptırım gücü yüksek bir yapının oluşturulmasına, bu kurumlarca toplanan verilerin paylaşılmasına yönelik panel ve benzeri etkinlikler yapılacaktır.
• Yerel yönetimler ve yöneticiler ile uzmanlık konularında işbirliği yapılacaktır.
• Doğru ve sağlıklı bir kentleşme ve alt yapı için kamuda ve yerel yönetimlerde harita mühendislik hizmetlerinden daha fazla yararlanılması için girişimlerde bulunulacaktır.

Ücretli Çalışan Mühendislerin Sorunlarına Yönelik Çalışmalar

• İş Yasası`nın öngördüğü haftalık 45 saatlik çalışma süresi sınırının uygulanması için mücadele edilecektir.
• Üniversite son sınıftaki öğrencilere ve yeni mezun meslektaşlarımıza çalışma yaşamındaki gelişmelere paralel bilimsel, mesleki panel, konferans vb. etkinlikler düzenleyecektir.
• TMMOB ile SGK arasında yapılmış olan ve Temmuz 2017`de kaldırılmış olan Protokolün tekrar hayata geçmesi için TMMOB düzeyinde çalışmalara katkı verilecektir.
• Odamızın hukuk birimi ücretli çalışanların sorunları için ücretsiz danışmanlık hizmeti vermeye devam edecektir.
• Geçtiğimiz çalışma döneminde şubelerimizde yapılan Ücretli Çalışan Mühendisler Çalıştayları ve Mesleki Açılımlar Kurultayı Ücretli Çalışanlar Çalışma grubunun ürettiği çıktılar doğrultusunda, TMMOB`ye bağlı diğer odaların da katılımları sağlanarak ulusal düzeyde bir "Ücretli Çalışan ve İşsiz Mühendisler Sempozyumu" gerçekleştirilecektir.

Örgütlenme Çalışmaları

Üniversitelerde bölüm sayısının artmasının yanı sıra kontenjanların da artması sonucu her yıl bölümlerimize yaklaşık 2000 öğrenci alınmakta, artan bir ivmeyle büyüme gerçekleşmektedir. Tüm üyelere ulaşmak, meslek ve meslektaş çıkarlarını koruma noktasında Oda-üye ilişkilerini güçlendirmek için yeni yöntemler geliştirilecek ve bu konuya daha fazla ağırlık verilecektir.

Öğrenci Üyeler • 45. Olağan genel kurulda revize edilen HKMO Öğrenci Kolu Yönetmeliği çerçevesinde yapılan öğrenci üye kayıtlarına devam edilecektir. • Yeni açılan üniversitelere yönelik öğrenci üyeliği ve Odanın tanıtımı çalışmalarına ağırlık verilecektir. • HKMO burs yönetmeliği hazırlanarak önümüzdeki genel kurula sunulacak, her yıl belirli sayıda Harita/Geomatik mühendisliği öğrencisine burs imkanı sağlanması yönünde çalışmalar yapılacaktır. • Oda ile üye, öğrenci üye ve üniversiteler arasında sağlanan diyaloglar geliştirilerek, bütüncül bir anlayış çerçevesinde, birlikte düzenlenen sosyal, kültürel, bilimsel etkinliklerin artırılarak düzenlenmesine devam edilecektir.

Üyeler • Odamıza üye olmayan meslektaşlarımızın üye yapılması, tüm oda etkinliklerine katılımlarının sağlanmasına yönelik çalışmalara devam edilmesi, kamu ve özel sektörde çalışan genç meslektaşlarımıza Oda-

nın önemi ve gerekliliğinin anlatılması yönünde çalışmalara ağırlık verilecektir.• Mesleki ve teknik yeni gelişmelere bağlı olarak yeni etkinlikler geliştirilecek ve düzenlenecektir.• Kadın komisyonlarımızın tüm oda birimlerinde yaygınlaştırılması ve aktif çalışma yapmaları için ve sektörde kadın istihdamını arttırmak için girişimlerde bulunulacaktır.• 8 Mart Dünya Kadınlar Gününün önemini vurgulayan etkinliklerin düzenlenmesi ve yer alınması hususunda odamız etkin rol almaya devam edecektir.• Mesleki alanların geliştirilmesi, SHKMB haklarının korunması ve geliştirilmesi, özel sektörde mesleki disiplinin sağlanması, meslek alanlarına müdahale girişimlerinin tespiti ve gerekli düzenlemelerin yapılması, mesleki faaliyet denetimin kamusal ve kurumsal bir işleyiş olarak kabul görmesine dair çalışmalar artırılarak devam edecektir.

Şube, İl/İlçe Temsilcilikleri ve İşyeri Temsilcilikleri
44. Olağan Genel Kurulda HKMO Ana Yönetmeliğinde yapılan değişiklik sonucu görev süreleri atandıkları çalışma dönemi sonunda dolmakta olan temsilcilerimiz, temsilci yardımcılarımız ve mesleki faaliyet denetimi görevlilerimiz için yeni çalışma dönemi için yeniden atamalar yapılacaktır. Oda işleyişinin çok önemli bir bileşeni olan temsilciliklerimizde yeni büyük şehir sınırları ve değişen il-ilçe sınırları sonrası, mevcut işleyiş yapısı dikkate alınarak HKMO temsilcilik yapısı güncellenecek, yereldeki üyelerimizin beklentileri ve önerileri doğrultusunda etkinlik alanı yeniden ele alınacak ve görev alacak üyelerimiz belirlenerek atamalar yapılacaktır.• Oda örgütlülüğünün ana yapısını oluşturan temsilciliklerin daha aktif ve verimli çalışabilmesi için gerekli adımlar atılacak, toplantılar ve etkinlikler sürdürülecektir.• Mesleki faaliyet denetimlerinin şube ve temsilcilik düzeyinde etkin yapılması, Odanın ve birimlerinin işlevlerinin ve devamlılığının sağlanması bakımından bu görevlerin layıkıyla yerine getirilmesi için etkili çalışabilecek MFD görevlileri atanacaktır.

TMMOB, İKK ve Diğer Odalar
TMMOB ve bileşeni diğer Odalarla yürütülen ilişkilerin geliştirilmesine önem verilecek, TMMOB Çalışma Grupları, sempozyum ve kongreler ile diğer komisyon çalışmalarında aktif görevler üstlenilecek, İKK çalışmalarına aktif katılım ve destek sağlanacaktır.

HKMO Komisyon Çalışmaları

Sürekli Teknik ve Bilimsel Komisyonlar
40. Dönemde gerçekleştirilen Olağanüstü Genel Kurul'da kabul edilerek yürürlüğe giren HKMO Sürekli Teknik Bilimsel Komisyonları Yönetmeliği çerçevesinde, STBK komisyon başkanı ve üyelerinin dört yıllık çalışma dönemi 45. Olağan Genel Kurulda tamamlanmış bulunmaktadır.

Değişen ve gelişen mesleğimizin dünyadaki benzer örneklerindeki komisyon yapılanmaları ve güncel ihtiyaçlar dikkate alınarak STBK`lar yeniden yapılandırılacak, daha aktif ve verimli çalışmalar yürütmek adına STBK Yönetmeliği güncellenecektir.

Böylece Oda Yönetimlerinin karar alma süreçlerinde etkin görevleri olan STBK`ların daha aktif ve verimli çalışması noktasında adımlar atılarak, STBK çalışmaları kapsamında panel, sempozyum, konferans, kurultay, çalıştay vb. etkinliklerin gerçekleştirilmesinin bir bütünlük içerisinde ve de TMMOB ve Odamız ilkelerine uygun biçimde yapılması sağlanacaktır.

TUJJB- Türkiye Ulusal Jeodezi ve Jeofizik Birliği
TUJJB alt komisyonlarından biri olan Türkiye Ulusal Jeodezi Komisyonu (TUJK) çalışmalarına Odamız ilgili mevzuat kapsamında yürütme kurulundaki temsilci sıfatıyla katkı sunduğu gibi, bilimsel faaliyetlerine de her türlü desteği geçmiş dönemlerde olduğu gibi bundan sonra da sağlayacaktır.

Bakanlıklararası Harita İşleri Koordinasyon ve Planlama Kurulu (BHİKPK) İhtisas Komisyonları
Odamızın üyesi olduğu ve çalışmalarına katkı verdiği, ülkemiz ve mesleğimiz için önemli bir yeri olan ve kurumlararası birlikte çalışabilirliği hedefleyen bir yapı olan BHİKPK bünyesinde çalışmalara devam edilecek, kurul altında işletilen bilimsel araştırmalar ve koordinasyon komisyonu, planlama komisyonu ve yönetmelik komisyonu içerisinde aktif bir şekilde çalışmalara bu dönem de devam edilecektir. Bu çalışmalara en fazla katkı sağlayacağını düşündüğümüz üyelerimiz ilgili komisyonlarda görevlendirilecektir.

Öğrenci Komisyonları
HKMO Öğrenci Kolu Yönetmeliği 40. Dönemde gerçekleştirilen Olağanüstü Genel Kurul'da kabul edilerek yayımlanmış ve 45. Olağan Genel Kurul`da güncel ihtiyaçlara göre revize edilmiştir. Odamızın ve mesleğimizin geleceğinin bu kaynaktan besleneceği bilinciyle, bu dönem öğrenci komisyon çalışmaları daha etkin hale getirilecek, öğrenci üyelere yönelik etkinliklerin artırılması ve öğrenci örgütlülüğünün güçlendirilmesi için gerekli çalışmalar yapılacaktır.

TMMOB Komisyonları ve Çalışma Grupları
Geçtiğimiz dönemlerde odamızca aktif katkı ve katılım sağlanarak yürütülen TMMOB komisyon çalışmalarına bu dönem de eksiksiz devam edilecektir.

Özel Sektör Komisyonu Çalışmaları
Özel sektör sorunlarına yönelik sorunları ve çözüm önerilerini tespit etmek, bu yönde çalışmaları organize etmek ve yönetim kuruluna raporlamak üzere geçmiş dönemlerde oluşturulan özel sektör komisyonu 46. Dönemde de tekrar oluşturularak bu yönde çalışmalara devam edilecektir. Farklı meslek alanlarından ve bölgelerden üyelerimizin katılımıyla oluşturulan bu komisyonda talebe bağlı harita mühendislik hizmetleri üreten özel sektör ve ihaleli işler kapsamında mühendislik hizmetleri üreten özel sektör olmak üzere 2 alt çalışma grubu oluşturulacaktır.

Genç Harita Mühendisleri Komisyonu
Genç Harita Mühendisleri Komisyonu, genç meslektaşlarımızın mesleki sorunlarına çözüm arayışında olmanın yanı sıra teknik, kültürel, bilimsel ve sosyal alanlarda da dayanışmayı ve birlikteliği ortaya koymayı hedeflemektedir. Komisyon, meslektaşlarımız arasında birikimleri ve paylaşımı artırmak, bir rekabet ortamı yaratmak yerine birlikte yol almak ve üretmek amacıyla bu mesleğe yeni adım atmış olan genç harita mühendislerinden oluşmaktadır.

Harita Kadastro Mühendisleri Odası (HKMO) Genç Harita Mühendisleri Komisyonu 46. Dönemde de eğitimlere, sosyal ve kültürel aktivitelere ve genç meslektaşlarımızın iş yaşamında karşılaştıkları sorunların çözümüne yönelik çalışmalar yürütecektir.Bu yaklaşımla; sosyal ve kültürel çalışmalar, teknik gezilerin düzenlenmesi, sanatsal aktivitelere aktif katılımın sağlanması, ücretli çalışan mühendislerin sorunlarının daha fazla dillendirilmesi ve genç meslektaşlarımızı bir araya getirecek toplantıların düzenlenmesi başlıca yapılacak çalışmalar arasındadır.

HKMO Harita/Geomatik Mühendisliği Bölümleri Bölüm Başkanları Konseyi Çalışmaları

Türkiye`deki tüm Harita/Geomatik Mühendisliği Bölüm Başkanlarının birlikteliğinin sağlanarak bir Konsey yapısı içerisinde çalışmalarının devam ettirilmesi sürecinin yürütülmesi ve koordinasyonu odamızca sürdürülecektir.

Başta lisans ve lisansüstü düzeydeki eğitim-öğretim politikaları, eğitimdeki sorunlar ve yenilikler, akreditasyon çalışmaları, ders programları, istihdam, fiziki ve teknik altyapı, öğretim elemanı profilleri vd. hususlar olmak üzere mesleğimizin yükseköğretimdeki tüm gelişmelerinin bilimsel olarak değerlendirilerek, çözüm önerileri sunmak bağlamında Konsey çalışmalarına mesleğin, meslektaşların ve ülkenin ihtiyaçları doğrultusunda geçmişte olduğu gibi bundan sonrada daha aktif olarak destek olunmaya devam edilecektir.

Mesleki Yeterlilik ve Akreditasyon Çalışmaları

TMMOB Harita ve Kadastro Mühendisleri Odası üyelerine yönelik meslek içi eğitimler ile belgelendirme faaliyetlerini 17/02/2007 tarih ve 26437 sayılı T.C. Resmi Gazete`de yayımlanan "Meslek İçi Eğitim ve Belgelendirme Yönetmeliği" kapsamında yürütmektedir.
• Odamızca yürütülen belgelendirme faaliyetlerinin kalite güvence sistemi çerçevesinde değerlendirilmesi ve meslek içi eğitimler sonrası verilen belgelerin Türk Akreditasyon Kurumu (TÜRKAK) tarafından TS EN ISO/IEC 17024 standardında akredite edilmiş ulusal ve uluslararası geçerliliğe sahip belge olabilmesi için,

TMMOB Harita ve Kadastro Mühendisleri Odası Personel Belgelendirme Kuruluşu (PBK)`nun kurulması konusunda gerekli araştırmalar ve bu konudaki yasal, bilimsel ve fiziksel gereklilikler belirlenecektir.
• Mesleğimizle doğrudan ilgili olup başka kurum/kuruluşlarca geliştirilen mesleki yeterlilikler ve belgelendirme süreçleri incelenerek, özellikle meslek, üye ve kamu çıkarları doğrultusunda irdelemeler yapılarak, gerekli durumlarda mesleğimizin ve meslektaşlarımızın çıkarları doğrultusunda Oda politikaları oluşturulacak, hukuki süreçler başlatılacaktır.
• Personel Belgelendirme Kuruluşu (PBK)`nun kurulması kapsamında fizibilite yapma, gerekli başvuruları yapma, birimin yöneticilerini belirleme, bütçesini oluşturma, HKMO Meslek İçi Sürekli Eğitim Merkezinin (MİSEM) bu yapıya uygun hale getirilmesi çalışmalarını yürütme, verilecek eğitimlerin ve belgelendirmelerin ücretlendirilme politikasını belirleme ve yukarıda belirtilen tüm süreçlerle ilgili Oda politikaları geliştirme çalışmaları yapılacaktır.

Ulusal Düzeyde Kurultay, Çalıştay, Sempozyum, Kongre ve Diğer Toplantılar

- Türkiye Harita Bilimsel ve Teknik Kurultayı,
- TMMOB Coğrafi Bilgi Sistemleri Kongresi,
- Yaz Eğitim Kampı,
- Genç Haritacılar Günleri,
- Sürekli Teknik ve Bilimsel Komisyonlarımızca düzenlenen Çalıştaylar ve Sempozyunlar,
- CBS Günü etkinlikleri,• HKMO Danışma Kurulu toplantıları,
- LİHKAB-SHKMM hakkında bilgilendirme/değerlendirme toplantıları,
- Şube Yönetim Kurulları ile yapılacak ortak Yönetim Kurulu toplantıları,
- Üniversitelerde HKMO ve meslek tanıtım ve bilgilendirme toplantıları,
- Diğer Kongre-Sempozyum etkinlikleri,

yapılması planlanmaktadır.

Süreli Yayınlar ve Görsel Medya Çalışmaları

• Üyelerimizle iletişiminin en önemli aracı olan yayınlarımız üzerinde geliştirmeler yapılarak Oda çalışmalarının ve yayın içeriklerinin daha fazla kişiye ulaşması için çalışmalara devam edilecek ve çağın gereksinimlerine uygun geliştirmeler yapılacaktır. Bu bağlamda gerek basılı, gerekse elektronik yayın faaliyetlerinin düzenli şekilde sağlanmasına önem verilecektir.
• Hakemli bilimsel süreli bir yayın olan "Jeodezi ve Jeoinformasyon Dergisi" nin dergi politikalarının gözden geçirilerek düzenli bir şekilde yayınlanması için yapısal değişimler gerçekleştirilecektir. Derginin başta mesleki bilimsel çevreler olmak üzere, kamu ve özel sektördeki üyelerimiz tarafından yapılacak bilimsel çalışmaların etkin şekilde okuyucularla paylaşılması, ulusal ve uluslararası düzeyde ilgi görmesi için başta ulusal bilimsel indekslerde (TÜBİTAK-ULAKBİM vd.), ardından uluslararası bilimsel indekslerde (SCI-Expendad vd.) yer alabilmesi çalışmalarına hız verilecektir.
• Harita Bülteninin gerek içeriğindeki niteliğinin arttırılması, gerekse içerisinde farklı bölümlerin de yer alarak, görsel ve içeriksel tasarımındaki yeniliklerle üyelerimizle elektronik ortamda buluşturulmasına devam edilecektir.

Süreli yayınlar ve yazılı, görsel medya çalışmalarından başlıcaları aşağıda sıralanmıştır:

- Harita Bülteni,
- Jeodezi ve Jeoinformasyon Dergisi (Hakemli Bilimsel Dergi),
- HKMO Web Sayfası,
- Sosyal Medya Hesapları (Facebook, Instagram, Linkedin, Youtube, Twitter)
- Eğitim Çalışmaları ve Sürekli Yayınlar kapsamında hazırlanacak diğer basılı mesleki yayınlar.

Harita Kadastro Tapu Müzesi Çalışmaları

Odamız ile Tapu ve Kadastro Genel Müdürlüğü arasında 40. Dönemde imzalanan "Harita Kadastro Tapu Müzesi İşbirliği Protokolü" çerçevesinde Tapu ve Kadastro İstanbul Bölge Müdürlüğü'nün Sultanahmet'te bulunan hizmet binasının giriş katında (sonraki çalışmalarla binanın tamamında) Harita Kadastro Tapu Müzesi kurulması çalışmaları hızlandırılacaktır. Harita Kadastro Tapu Müzesi için hazırlanmakta olan projeler tamamlanarak, kurum ve kuruluşlar düzeyinde çalışmalara devam edilecektir.

Birlikte Çalışabilirlik, Kurum ve Kuruluşlarla İlişkiler

Mesleğimizi, meslektaşlarımızın haklarını, kamu yararını ve toplumsal dayanışmayı etkileyen düzenlemeler çerçevesinde bütün kurum ve kuruluşlarla gerekli ilişkiler geliştirilerek, birlikte çalışabilirlik anlayışı üzerinde sürdürdüğümüz çalışmalar bu dönemde de artarak devam edecektir.

Özellikle Tapu ve Kadastro Genel Müdürlüğü ile birlikte yürütülmesi planlanan ortak çalışmalar, paneller ve mesleki etkinlikler hayata geçirilecektir.

Birlikte çalışılabilirlik kapsamında iletişim halinde olacağımız kuruluşların başlıcaları;• TBMM, • Bakanlıklar ve İlgili Genel Müdürlükleri,

- Yerel Yönetimler,
- Üniversiteler,
- Harita Genel Müdürlüğü,
- Sendikalar,• Diğer Meslek Odaları,
- Türkiye/Avrupa/Dünya Sosyal Formu,
- Sivil Toplum Kuruluşları

şeklindedir.

Uluslararası Düzeyde Yapılması/Sürdürülmesi Hedeflenen Çalışmalar

Bilindiği üzere odamız son olarak uluslararası FIG2018 kongresinin ev sahipliğini gerçekleştirmiştir. Odamız, FIG başta olmak üzere üye olduğu uluslararası kuruluşlar ile diğer meslek örgütleri ve ilgili STK çalışmalarına katkı sunmayı, ülkemizi bu kapsamda temsil etmeyi en etkin şekilde sürdürmeye devam edilecektir. Bu bağlamda aşağıda düzenli olarak sürdürülen yapısal organizasyonlara katılım sağlanacaktır.

- FIG Çalışma Haftaları ve Kongrelerine katılım,
- FIG Genç Haritacıları (Young Surveyors) toplantılarına katılım,
- CLGE Kongre ve Çalıştaylarına katılım,
- ICA toplantılarına katılım
- UMG-Akdeniz Haritacıları Birliği Toplantılarına katılım ve bu dönem üye olunması
- Diğer uluslararası sempozyum, kongre ve toplantılara katılım.

Ayrıca; savaşa, sömürüye, her türlü insan onurunu kırıcı girişimlere karşı barışı, özgürlüğü, bağımsızlığı, dostluğu ve kardeşliği savunanların buluştukları Avrupa Sosyal Forumu ve Dünya Sosyal Forumu ile ilişkiler sürdürülecektir.

Uluslararası Haritacılar Federasyonu (FIG)

FIG (Uluslararası Haritacılar Federasyonu – International Federation of Surveyors, www.fig.net) haritacılık alanındaki tüm alanlar ile uygulamalarının gelişimi için, uluslararası sivil toplum örgütü niteliğinde, uluslararası mesleki işbirliğini sağlamak amacı ile kurulmuş mesleki bir federasyondur. FIG, Birleşmiş Milletlerce desteklenen bir sivil toplum örgütüdür.

FIG bünyesinde her yıl bir Çalışma Haftası (WW) ve her dört yılda birde Kongre düzenlenmektedir. FIG`in amiral gemileri dört yılda bir düzenlenen kongreleridir. 2018 yılında İstanbul`da ev sahipliğini ve organizasyonunu yaptığımız FIG2018 kongresi ve ön etkinliklerinden edinilen bilgi birikimi ve tecrübelerin, kongreni

çıktılarının ve mesleğimize bıraktığı vizyonun meslektaşlarımızla paylaşılması ve sektörümüze yansıtılması sağlanacaktır.

Avrupa Konseyi Haritacılar Birliği (CLGE)
CLGE (The Comité de Liaison des Géomètres Européens), 1962 yılında FIG bünyesinde kurulmuş olup, 1972 yılında mevcut ismini almış ve yaklaşık 53 yıllık geçmişi olan bir sivil toplum örgütüdür. CLGE; özel ve kamu sektörlerinde faaliyet gösteren haritacılık meslek profesyonellerinin özellikle Avrupa Birliği (AB) nezdinde temsili ve çıkarlarının korunması amaçlı kurulmuş bir mesleki organizasyondur.

CLGE`nin Avrupa Komisyonu ile görüşmeleri sağlamak amacıyla Brüksel`de irtibat ofisi ve irtibat görevlisi bulunmaktadır. Bu suretle mesleğimizle ilgili konular Avrupa Komisyonlarına aktarılabilmekte ve mesleğimizle ilgili konular gerektiğinde savunulabilmektedir.

Odamız 2016 yılı içerisinde CLGE`ye üyelik başvurusunda bulunmuş ve 17-19 Mart 2016 tarihlerinde Tiran (Arnavutluk)`ta gerçekleştirilmiş olan Genel Kurul`da yapılan oylamada HKMO oy birliğiyle CLGE üyeliğine kabul edilmiştir. Odamız resmi üyelik statüsünde CLGE`nin çalışmalarına etkin şekilde katkı sunmaya devam edecektir.

Ferdi Kaza Sigortası Poliçesi

41. Dönemde başlatılan ve üyelerimize ücretsiz olarak düzenlenen Ferdi Kaza Sigortası Poliçesi bu dönemde de üyelerimiz adına giderleri Oda tarafından karşılanmak üzere düzenlenecektir. Bu yaklaşımın örgütlülük bilincini daha da güçlendireceğine inanıyoruz.

Meslek Alanlarımızdaki Uygulamalar ile İlgili Çalışmalar

- Mesleki yeterlilik kurumunun mesleğimize yönelik uygulamalarının incelenmesi,
- Meslek içi sürekli eğitim merkezinin yönetmeliğinin güncellenmesi ve daha aktif bir yapıya getirilmesi,
- Çalışma alanlarımıza yönelik mesleki standartların ve akreditasyon süreçlerinin araştırılması, geliştirilmesi ve hayata geçirilmesi,
- Başta Kent/Coğrafi Bilgi Sistemleri faaliyetlerini kapsayacak şekilde, İHA, LİDAR vb. alanlar için birim fiyat analizi hazırlanması,
- Yapı aplikasyon projesi yapımı ve uygulaması, fenni mesuliyet üstlenilmesi, yapı ruhsatı ve yapı kullanım izni ile cins değişikliği konularında yaşanan sorunlara yönelik üyelerimiz için yol haritası belirlenmesi, bu alanda yaşanabilecek sorunlarla ilgili bir el kitabı hazırlanması,
- Yasal süreçlerde ve mühendislik projelerinde mesleğimizin daha fazla söz sahibi olması ve saygınlığının arttırılması çalışmaları yapılacaktır.

Mesleğimizin Tanıtılması Çalışmaları

Harita Mühendisliğinin kapsamı, yaptığı işler, dünyadaki yeri ve gerekliliği, Türkiye`de ve dünyada en önemli projelerde haritacılığın önemi gibi konulara değinerek ve mesleğimizin öne çıktığı konulara vurgu yapılarak harita mühendisliğinin genç kuşaklara tanıtılması, üniversite ve bölüm tercihi yapacak bireylerde mesleğimize olan farkındalığın artırılması ve çıtanın yükseltilmesi ve mesleğimizin prestijinin toplum nezdinde artırılması için etkin çalışmalar yapılacaktır. Bu çalışmaları yürütmek üzere "Meslek Tanıtım ve İletişim Komisyonu" kurulacak ve aşağıdaki çalışmalar yürütülecektir.

- Mesleğimizi tanıtan etkili bir kısa film hazırlanması,
- Çeşitli tanıtım toplantılarının düzenlenmesi,
- Çeşitli yazılı ve görsel içeriklerin oluşturulup sosyal medya üzerinden geniş kitlelere ulaştırılması,
- Üniversite ve bölüm tercihi yapacak bireylere yönelik tanıtım çalışmaları,

şeklinde olacaktır.

Olağanüstü Genel Kurul Çalışmaları

HKMO 45. Olağan Genel Kurulunda Olağanüstü Genel Kurul yapılması kararı alınmıştır. Meslek örgütümüzün gündeminde yer alan kapsamlı birçok çalışmanın ele alınacağı, karar alma organlarımızın en üstü olan genel kurulumuzda ele alınması ve verimli geçebilmesi adına çalışmalar 46. Dönemde hızla devam etmektedir. 2018`in son çeyreğinde gerçekleştirilecek Olağanüstü Genel Kurul hazırlıkları Oda, Şube ve Temsilciliklerimiz nezdinde devam ettirilecektir.

Kurumsal Anlaşmalar ile Üyelerimize Toplu İndirimler Sağlanması

Birçok kuruluş, organizasyon, STK vb. yapı tarafından üyelerine yönelik farklı nitelikteki alanlar için indirimlerin sağlanmasına yönelik çeşitli firmalarla anlaşmalar yapılmaktadır. 46. Dönemde üyelerimizin beklentileri ve önerileri kapsamında bu nitelikte anlaşmaların yapılmasına özen gösterilecektir.

TMMOB HARİTA VE KADASTRO MÜHENDİSLERİ ODASI
46. DÖNEM YÖNETİM KURULU
TEMMUZ 2018

Birlikte Çalıştık
Birlikte Yükselttik

47. OLAĞAN GENEL KURUL

KURULTAY, KONGRE, SEMPOZYUM, PANEL, SEMINER VE TOPLANTILAR

46. Dönem Çalışma Raporu

TMMOB
Harita ve Kadastro Mühendisleri Odası

HKMO 46. Olağan Genel Kurulu ve Seçimleri Gerçekleştirildi

TMMOB Harita ve Kadastro Mühendisleri Odası 46. Olağan Genel Kurulu 6-8 Nisan 2018 tarihleri arasında, Ankara Büyük Anadolu Otel`de gerçekleştirildi. TMMOB Harita ve Kadastro Mühendisleri Odası 46. Olağan Genel Kurulu'nu, 45. Dönem Yönetim Kurulu adına 45. Dönem Oda Genel Sekreteri Ayhan Erdoğan açtı. Divan önerilerinin alınmasının ardından, Muhittin İpek Divan Başkanlığına, Eray Yıldız Divan Başkan Yardımcılığına, Semih Saatçi ve Pınar Yeşim Limandal Divan Yazmanlığına seçildi.

Saygı duruşu ve İstiklal Marşının ardından açılış konuşmasını HKMO 45. Dönem Genel Başkanı Ertuğrul Candaş yaptı. Oda Genel Başkanı Ertuğrul Candaş yaptığı açılış konuşmasında özetle, "Her gün yeni bir gündemle uyanıyoruz. Bizler gerçek gündemi anlamaya, gösterilenin arkasını görmeye, söylenenlerden söylenmeyenleri duymaya, satır aralarını okumaya, olası tüm karşı hamlelerin sonrasını görüp ülkemizin ve mesleğimizin çıkarlarını savunmaya çalışıyoruz. Son iki yılımız tam da böyle geçti. Ülkenin sıcak gündemleri ve siyasetin baskısı bizi arkamızdan çekmeye çalıştı. Fakat bizler, aklın ve bilimin yolunda sağlam ve güçlü adımlarla yürümeye devam ettik.

Bu iki yılda mesleki ve teknik alanda birçok çalışma yaparken, ülkemizin sorumluluk taşıyan yurttaşları olduğumuzu unutmadan, ülkemizin çağdaş ve demokratik bir ülke olarak kalabilmesi için, eşitliğin ve özgürlüğün anayasal güvenceye yeniden kavuşabilmesi için, doğası, kültürü, tarihi, kısacası maddi ve manevi tüm zenginlikleriyle yaşanılır bir çevre, bir yeryüzü olabilmesi için, insanım diyen ve insanlığını bilen her onurlu birey için bir yurt, bir vatan olabilmesi için verilen her türlü mücadelenin içinde, yanında, arkasında olduk; yaşam alanlarımızı, kentlerimizi, müştereklerimizi, kültürel miraslarımızı, yeşilimizi, doğamızı korumaya çalıştık.

Demokrasiyi, hukuku, aklın ve vicdanın hürlüğünü savunduk. Yasama, yargı, yürütme kuvvetleri arasındaki denge, fren ve denetleme mekanizmalarının yeniden tesis edilmesi gerektiğini defalarca dillendirdik. Meclisin yasamaya dair tek ve en üst yetkili organ olma özelliğinin bir cumhuriyet rejimi için ne denli vazgeçilmez

olduğunu haykırdık. Bağımsız yargının varlık koşullarını hatırlattık ve kamu kurumlarının kamu yararı ve liyakat temelinde işlemesini; kamusal, toplumsal yarar doğrultusunda hizmet ve denetim sunan özerk meslek kuruluşlarının da kamusal işlevinin olması gerektiğini, Anayasa`dan aldığımız güçle savunduk.

OHAL ve KHK`ları, demokratik toplumsal muhalefet üzerinde baskı ve sindirme politikalarının uygulama aracına dönüştürenlere karşı çıktık, basın açıklamaları yaptık, "Askeri Darbeye de, Sivil Darbeye de Hayır" dedik. Kanun Hükmünde Kararnamelerle yargısız, haksız ve hukuksuz biçimde işlerinden atılan meslektaşlarımızın işlerine geri dönmeleri için girişimlerde bulunduk.

Çalışmalarımızı yürütürken haklı olmak kadar haklı kalmayı önemsedik ve yolumuzdan hiç ayrılmadık, nezaketimizden ödün vermedik. Mücadelemizi vicdan, akıl ve bilim düzleminden aşağıya düşürmedik. Mücadelemizi, basın açıklamalarımızla, raporlarımızla, toplantılarımızla, eğitimlerimizle, bilimsel ve teknik birçok kurultayımızla, çalıştaylarımızla ve açtığımız davalarımızla sürdürdük. Yani sahip olduğumuz vicdan, akıl ve bilimsel birikimle yaptık bütün bunları.

Odamızın 64 yıllık mücadele tarihinde benzerine az rastlanan saldırılara karşı, daha sık saf tutmamız gereken günlerden geçiyoruz. Bu yüzden 46. Olağan Genel Kurulumuzun hem örgütümüze yönelik saldırıları püskürtmek, hem de ülkemizin geleceğine yönelik direnç haritasını ortaya çıkarmak için önemli olduğunu düşünüyor ve Genel Kurulumuzun eşit, özgür, laik, demokratik bir Türkiye mücadelemize, üreten, hakça bölüşen bir ülke özlemimize katkı vermesi dileğimle hepimize kolaylıklar diliyorum". diyerek konuşmasını tamamladı.

Oda başkanımızın konuşmasından sonra, sırasıyla; FIG Başkan Yardımcısı Dr. Orhan Ercan, Boğaziçi Üniversitesi Kandilli Rasathanesi ve DAE Müdürü Prof. Dr. Haluk Özener, TMMOB Başkanı Emin Koramaz, TKGM Genel Müdürü Mehmet Zeki Adlı, Muğla Menteşe Belediye Başkanı Bahattin Gümüş, HDP Hakkari milletvekili Nihat Akdoğan ve İYİ Parti GİK Üyesi Hasan Toktaş söz alarak, konuşmalarını yaptılar ve Genel Kurul'un başarılı geçmesi dileklerinde bulundular.

Açılış konuşmalarının ardından Mali İşler ve Bütçe Komisyonu, Yönetmelikler Komisyonu, Sonuç Bildirgesi Komisyonu ve Mesleki Açılımlar Kurultayı Karar Taslakları Komisyonunun seçimi için Divana gelen öneriler oylamaya sunuldu ve oy birliği ile kabul edildi. "Çalışma raporu, mali rapor, Denetleme Kurulu ve Onur Kurulu Raporununn Okunması" gündemi maddesi kapsamında, çalışma raporunu 45. Dönem Oda Genel Sekreteri Ayhan Erdoğan, mali raporu 45. Dönem Oda Genel Saymanı Yeliz Karaarslan, Denetleme Kurulu raporunu Denetleme Kurulu Raportörü Altuğ Aydın, Onur Kurulu Raporunu ise Onur Kurulu Yedek Üyesi Özer İskender sundu. Çalışma raporu, mali rapor, Denetleme Kurulu ve Onur Kurulu raporu ile 45. Dönem Yönetim Kurulu'nun aklanması delege lerin oylarına sunuldu ve oy birliği ile kabul edildi.

Genel Kurulun 2. günü olan 7 Nisan Cumartesi günü, Mali İşler ve Bütçe Komisyonu, Yönetmelikler Komisyonu, Mesleki Açılımlar Kurultayı Karar Taslakları Komisyonunun çalışmaları Genel Kurulun görüşlerine sunuldu ve oy birliği ile karara bağlandı.

Genel kurulda karar alınarak görevlendirilen ve delegelerimizden oluşan bir grup 7 Nisan 2018 Cumartesi günü genel kurulumuz adına Anıtkabir`i ziyaret etti. Yapılan ziyarette, Ulu Önder Atatürk'ün mozolesine çelenk konularak saygı duruşunda bulunuldu ve 45. Dönem Onur Kurulu üyesi Hasan Zengin tarafından Anıtkabir Özel Defterine Odamız adına bir mesaj yazılarak ziyaret tamamlandı. Divana sunulan Odamız ve TMMOB organları için asıl ve yedek adayların delegelere okunmasının ardından, TMMOB delegasyonu için liste şeklinde oy kullanılması önergesi oybirliği ile kabul edildi. Genel Kurul Sonuç Bildirgesi Komisyonunca hazırlanan sonuç bildirgesi Mert Özdağ tarafından okunarak genel kurulun olurlarına sunuldu ve oy birliğiyle kabul edildi. Dilek ve temenniler gündem maddesinde ise Öğrenci üyemiz Cuma Tuner söz alarak Genel Kurula dair düşüncelerini ve oda-öğrenci ilişkilerine dair öğrenci birliği adına temennilerini paylaştı.

8 Nisan 2018 günü gerçekleştirilen seçimler sonucunda, HKMO 46. Dönem Oda organları ve TMMOB delegasyonu belirlendi. Seçimlerin sonucunda Oda Yönetim Kurulu üyeliklerine asıl olarak; Orhan Kasap, Ay-

han Erdoğan, Okan Özege, Taylan Öcalan, Murat Türüdü, Yeliz Karaarslan ve Ali İpek seçildiler. Yedek üye olarak; Şafak Fidan, Hasan Aday, Hüseyin Kırşan, Volkan Bilgin, Ferah Pırlanta Köksal, Süleyman Mercan ve Sercan Yalçınkaya seçildiler.

Onur Kurulu asıl için; Mustafa Yıldız, Hasan Demirtaş, Servet Alabalık, Kazım Ay ve Mahmut Gültekin seçildiler. Yedek olarak; Mehmet Yıldırım, Mehmet Ali Sergen, Vehbi Serdar Arz, Muhyettin Zuğurlu ve Oktay Söğüt seçildiler.

Denetleme Kurulu asıl için; Selahattin Avşar, Eyüp Aydın, Altuğ Aydın, Deniz Dönmez, Erdem Tuna, Volkan Yılmaz Erdoğmuş ve Erkan Oğuzhan Erdoğdu seçildiler. Yedek üye olarak; Serap Dağdelen, Niyazi Ertan, Seyhan Öztürk, İsmail Mutaf, Dilek Bozkurt, Umut Ürün ve Emrah Volkan seçildiler.

TMMOB Yönetim Kurulu için; Salih Yavuz, Ahmet İpekçi ve Asiye Ülkü Karaalioğlu, TMMOB Yüksek Onur Kurulu İçin: Ali Fahri Özten ve TMMOB Denetleme Kurulu için: Oğuz Kuzgunbay seçildiler.

TMMOB HKMO 46. Çalışma döneminde görev yapmak üzere seçilen kurullarımızın ülkemiz, mesleğimiz ve tüm üyelerimiz için verimli ve başarılı bir dönem geçirmesini temenni ediyor, seçilen tüm meslektaşlarımıza başarılar diliyoruz.

TMMOB Harita ve Kadastro Mühendisleri Odası 46. Dönem Olağan Genel Kurulu Sonuç Bildirgesi

TMMOB Harita ve Kadastro Mühendisleri Odası 46. Olağan Genel Kurulu ülkemizin içinde bulunduğu olağanüstü koşullarda, 6-8 Nisan 2018 tarihlerinde Ankara'da Büyük Anadolu Otelinde gerçekleştirilmiştir. Odamız T.C. Anayasası'nın 135. Maddesine göre kurulmuş olan kamu kurumu niteliğinde, kamu tüzel kişiliğine haiz bir meslek kuruluşudur. Anayasa'dan aldığı güçle, 3458 sayılı Mühendislik ve Mimarlık Hakkında Kanun ve 6235 sayılı Türk Mühendis ve Mimar Odaları Birliği Kanunu ile kendisine yüklenen görev ve yetkilerini üyeleri ile birlikte toplum yararına kullanır.

Türkiye Cumhuriyeti'nin temel yapısı olan güçler ayrılığı ilkesi tamamen ortadan kaldırılmıştır. Ayrıca hükümet yapısında meclisin yetkisi ve etkisi yok edilmiş, bu yetkiler tek bir noktada toplanmıştır. Bu kurgulama adalet ve eşitlik ilkelerini ve TBMM'yi devre dışı bırakarak, evrensel insan haklarını ve hukuku ayaklar altına almıştır. Yaşadığımız OHAL sürecinde kamudan Kanun Hükmünde Kararnamelerle hukuksuz olarak ihraç edilmiş, 200 bine yakın emekçi ve meslektaşımızın yaşam hakları ellerinden alınmıştır. Başta Odamız üyesi meslektaşlarımız olmak üzere, ihraç edilen tüm emekçilerin yaşam ve özlük hakları için Odamız demokratik mücadelesini sürdürmelidir.

Kapitalist sistemin 1970'lerden beri içinde bulunduğu krizleri çözme yöntemlerinden birisi olarak özelleştirme furyası ülkemizde de 12 Eylül darbesinden sonra yansımalarını bulmuş, Cumhuriyet'in kuruluşundan beri büyük fedakârlıklarla oluşturulan kamu malları özelleştirme yoluyla elden çıkarılmıştır. Sümerbank, TEKEL, TÜPRAŞ, PETKİM, Et ve Balık Kurumu derken sıra günümüzde şeker fabrikalarına gelmiştir. İlk olarak Niğde-Bor ve Kırşehir Şeker Fabrikaları özel sektöre ihale edilerek özelleştirilmiş, üretim gücü halkın elinden alınarak sermayeye teslim edilmiştir. Kapitalizmin emperyalist aşamasıyla birlikte insanlığın en çok ihtiyacı olan temel yaşam unsurlarının talana kurban edilmesinin yansımalarını ülkemizde de yaşamaktayız. Tarım alanlarının bir kısmının yabancılara ve küresel sanayi şirketlerine satılması ve uzun süreli kiralanması sonucunda, kırsal alanda yaşayan insanlar tarımsal üretim sürecinin dışına itilmiş ve bu bağlamda kentlere göç etmeye zorlanmışlardır. Tarımda kapitalizm tüm yıkıcılığıyla hayata geçmiş, kırsal alanda ve kentlerimizde sosyal-kültürel değerlerimiz yok edilmiştir.

Çevrenin flora ve faunasını, kırsal alan yerleşimlerinde yaşayan insanların yaşamlarını olumsuz biçimde etkileyen HES projelerine son verilmesi, son günlerde gündeme gelen suyun ticarileştirilmesi üzerine yapılan çalışmaların ortadan kaldırılması, derelerin ve nehirlerin kirletilmesi önlenerek özgürce akmasının sağlanması, özellikle yeni yapılan yollarla baskılanan başta Karadeniz yaylaları olmak üzere ülkemizdeki tüm yaylaların doğal karakterinin korunması yönündeki çalışmalarımız daha etkin kılınmalıdır.

Ülkemiz, kendi coğrafyalarında Yenilenebilir Enerjiyi destekleyen emperyalist güçler tarafından dayatılan ve tüm dünyada terkedilen Nükleer Enerji Santralleri ile enerji açığını kapatmak gibi bir politika seçmiştir. Ancak doğru olan ülkemizde de yenilenebilir enerji politikasının desteklenerek kendi öz kaynaklarımızın kullanıldığı, doğaya dost ve gelecek kuşaklara yaşanabilir bir dünya bırakabilmektir.

Toprak reformunun yapılmaması, tarımsal üretimin demokratik biçimde planlanmaması, üreticilerin ürünlerinin pazarlanması yönünde kooperatifleşmenin desteklenmemesi ile üreticiler pazar ekonomisinde sermayenin sömürüsüne terkedilmiştir. Kırsal alanda insanca yaşamanın tüm koşulları yaratılmadan kentlere göçün zamanında kontrol edilip önlenememesi nedeniyle çarpık kentlerin oluşması sonucunda gündeme gelen kentsel dönüşüm projelerinin rant amaçlı uygulamalarla hak sahiplerinin yerinden edilip, mülkiyet haklarının büyük bir kısmının elinden alınmasına neden olan yık-yap-sat modelinin bugünkü Türkiye'de sonuna gelinmiş, konut sektöründeki ekonomik kriz derinleşmiştir.

Tarih boyunca büyük ekonomik krizler hep büyük savaşlarla sonuçlanmıştır. Savaş sanayi şirketleri kendi ülkelerindeki ekonomik krizi çözmek için sömürü alanı olarak gördüğü geri kalmış ülkelerde kendi orduları yanında taşeron profesyonel şirketlerden hizmet satın alarak yeni savaş modelleri geliştirmiştir. Bugün ge-

rekçesi ister petrol olsun, ister Fırat-Dicle suları olsun büyük Ortadoğu projesinin yarattığı savaş bataklığına ülkemiz de dâhil edilmiştir. Dünyamızda ve ülkemizde ölüme karşı yaşamı, savaşa karşı barışı savunmaya devam edeceğiz.

Bilim ve teknolojideki gelişmelere paralel olarak mesleğimizde de yeni ve modern teknoloji ürünleri yaygın bir şekilde kullanılmaktadır. Harita Mühendislik faaliyet alanlarında da yeni üretim tekniklerinin kullanılması zorunlu olmaktadır. Bu durum mesleğimizin gelişmesine, niteliğinin artmasına, meslek alanlarının genişlemesine, diğer meslek disiplinleriyle ortak çalışmaların yapılmasına vesile olmaktadır.

Odamızın İstanbul Şube yürütücülüğünde gerçekleştirdiği ''Mesleki Açılımlar Kurultayı''nda mesleğimizin ve meslektaşlarımızın geleceği için alınan kararların yaşama geçirilmesi için bütün şubelerimizin, merkeze bağlı temsilciliklerimizin, üniversitelerdeki bölümlerimizin ve tüm üyelerimizin Genel Merkezimizle birlikte kollektif çalışmalar sürdürmeleri gerekmektedir.

Planlı ve sağlıklı kentleşmenin temelini, arsa ve arazi düzenlemesi sonucu elde edilen ve tapuya tescilleri yapılan parselasyon planları oluşturmaktadır. İmar planı uygulama işlemleri ister imar planlarının, ister parselasyon planlarının iptali nedeniyle olsun, üretilen parsellerde yapılaşmanın gecikmesine mülkiyeti el değiştiren parsellerde sorunlar yaşanmasına neden olmaktadır. Bu olumsuz durumların yaşanmaması için ''arazi ve arsa düzenlemesi iş süreçleri parselasyon planları ve dağıtım cetvellerine ilişkin açıklama raporu klavuzu''nun meslektaşlarımız tarafından uygulanması bir zorunluluk oluşturmaktadır.

Odamız ile Tapu ve Kadastro Genel Müdürlüğü'nün yıllardır dile getirdiği üç boyutlu kadastroya geçilmesinin hem toplumsal hem de mesleki açıdan ciddi katkıları olacaktır. Bu sistemle şehirlerimizdeki her türlü yapılaşma hakkında mekânsal veriler, dijital ortamda kayıt altına alınarak analiz edilebilir, raporlanabilir ve projelendirilebilir olacaktır. Böylece bugün en önemli mesleki faaliyetlerimizden olan yapı kot, hat krokisi ve aplikasyon projeleri mekânsal anlamda üçüncü boyuta taşınacaktır. Bu süreçte üçboyutlu mekânsal verilerin Tapu ve Kadastro bilgi sistemine entegre olarak düzenlenmesi için Odamızca standartların belirlenmesi ve ilgili idarelere önerilmesi gerekmektedir.

Ülkemizdeki devlet ve vakıf üniversitelerinde farklı isimler altında (Harita/Geomatik/Jeodezi ve Fotogrametri Mühendisliği) 39 adet Mühendislik Lisans Bölümü mevcuttur. Bu bölümlerden 23 tanesi öğrenci alarak aktif olarak eğitim-öğretim faaliyetlerine devam etmekte ve mezun vermektedir. 2017 yılı verilerine göre her yıl yaklaşık olarak 1750 civarında lisans öğrencisi mezun olmaktadır. Önümüzdeki yıllarda ise 39 üniversitenin mezun vermeye başlamasıyla beraber sayı katlanarak artacaktır. Ülkemizde kamu ve özel sektör incelendiğinde yeni mezun meslektaşlarımızın iş bulma olanaklarının azalacağı ve bu durumun mesleki ve toplumsal anlamda büyük problemler oluşturacağı ortadadır. Bunun önüne geçmek için Harita ve Kadastro Mühendisliği eğitimini veren üniversitelerin ilgili bölümleri açarken eğitim-üretim-istihdam üçgenine dikkat edilmesi gerekmektedir.

Bu tespitlerimizin ışığında mesleğimiz ve ülkemiz adına;

Güzel bir dünya için barışı, kardeşliği, özgürlükleri, demokrasiyi, laikliği, adaleti hep birlikte daha ileriye taşıyacağız.

TMMOB
Harita ve Kadastro Mühendisleri Odası
46. Olağan Genel Kurulu

TMMOB 44. Dönem 5. Danışma Kurulu Toplantısı Yapıldı

TMMOB 44. Dönem 5. Danışma Kurulu Toplantısı 5 Mayıs 2018 tarihinde İMO Teoman Öztürk Salonu`nda yapıldı.TMMOB Yönetim Kurulu Başkanı Emin Koramaz`ın açış konuşmasıyla başlayan Danışma Kurulu toplantısında, ülke gündemi ve TMMOB çalışmaları değerlendirildi.

TMMOB Yönetim Kurulu Başkanı Emin Koramaz, açılış konuşmasında Odaların genel kurul süreçlerine, OHAL karşıtı çalışmalara, meslek örgütlerine yönelik saldırılara ve 24 Haziran seçimleri konularına değindi. Ekim Koramaz'ın konuşmasının ardından TMMOB Genel Sekreteri Dersim Gül, TMMOB'nin son 6 ayda yaptığı çalışmalara ilişkin sunum gerçekleştirdi. Ardından danışma kurulu üyelerinin gündeme ilişkin konuşmalarına geçildi.

Oda Genel Başkanımız Sayın Orhan Kasap konuşmasında; ülke gündemine ve son günlerde gündeme gelen imar affının sonucunda oluşacak olumsuzluklara değindi. Ardından, Cumhuriyet aydınlanmasının eğitim alanındaki en özgün ve en çok ses getiren uygulaması olan Köy Enstitüleri kuruluş sürecini ve ülkemizin aydınlanmasındaki önemini anlatarak, 1 Mayıs`ın ve 6 Mayıs`ın tarihteki önemini hatırlattı. Son olarak, TMMOB gibi meslek örgütlerinin ve diğer demokratik kitle örgütlerinin dayanışma içerisinde çalışmalarını sürdürdüğünde başarının kaçınılmaz olduğunu vurguladı.

Ankara Şube Sekreteri Mert Özdağ ise konuşmasında; imar affına ve şeker fabrikalarının satılmasına dair çekincelerini dile getirerek, erken seçimle ilgili düşüncelerini paylaştı.

FIG 26'ncı Genel Kurul ve Kongresi (FIG 2018 Istanbul) Başarı ile Gerçekleştirildi

FIG - Uluslararası Haritacılar Federasyonu'nun (International Federation of Surveyors) 26'ncı Genel Kurul ve Kongresi 6-11 Mayıs 2018 tarihlerinde İstanbul Kongre Merkezinde, ülkemiz ev sahipliğinde ve Odamız yürütücülüğünde başarıyla gerçekleştirildi. Kongre; ana oturumlar, teknik oturumlar, sosyal etkinlikler, teknik geziler, haritacılık teknolojileri fuarı ve de kongrenin ön etkinlikleri şeklinde düzenlenen Genç Haritacılar Konferansı, BIM-Yapı Bilgi Modellemesi Semineri, Pratikte Jeodezik Çerçeveler Semineri ile başarıyla tamamlandı.

Kongreye; 90'dan fazla ülkeden 2300'ü aşkın akademisyen, mesleki profesyonel ve araştırmacı katılarak, "Kıtaların Birleştiği Yerde Akıllı Dünyamızı Kucaklamak: Toplumların Mekânsal Olgunluklarını Artırmak" teması ile haritacılık mesleğinin bugünü ve yarınına dair konuları ve sorunları görüştüler.

FIG, her 4 yılda bir kongre ve genel kurul, her yıl ise çalışma haftası (FIG Working Week) düzenlemekte, üye kurumları, kişileri ve haritacılık mesleğiyle ilintili tüm paydaşları bir araya getirmekte, referans dokümanlar, raporlar ve bilimsel çalışmalar yayınlamaktadır. Bu sayede, meslekle ilintili olan değişen dünya ekonomisi, toplumu, bilimi, teknolojisi ve uygulamaları hakkında dünyadaki haritacılık kamuoyunu güncel ve dinamik tutabilmektedir.

FIG, 2018 İstanbul kongresi kapsamında da kongre öncesi etkinlikler, özel oturumlar, ortak oturumlar, teknik oturumlar ve sosyal turlar gibi etkinlikler düzenlemek yoluyla; katılımcıların mesleğin güncel ve geleceğe dönük sorunları ve değişimi hakkında farkındalık seviyelerine katkı sağlanmıştır. Toplamda 63 teknik oturumda mesleğimizin her alanı ile ilgili 400 de fazla bildiri sunulmuştur. Bildirilerin %25'nin yerli meslektaşlarımıza ait olması kongrenin ülkemiz yönünden önemini ve başarısını da ortaya koymaktadır.

Kongre Ön Etkinlikleri

Pratikte Jeodezik Çerçeveler Semineri (RFIP)

4 Mayıs 2018'de Pratikte Jeodezik Çerçeveler Semineri ön etkinliği, dünya çapında alanında uzman konuşmacıların katılımıyla başladı. Ertesi gün depreme dair, deprem öncesi ve sonrası durumlarla ilgili bilgiler almak, yerinde incelemeler ve değerlendirmeler yapabilmek amacıyla katılımcılarla birlikte Kocaeli Büyükşehir Belediyesi'ne farkındalık arttırıcı teknik gezi düzenlendi.

FIG 4. Genç Haritacılar Konferansı (4. YSC)

5-6 Mayıs 2018 tarihlerinde 2 günlük bir ön etkinlik şeklinde düzenlenen 4'üncü Genç Haritacılar Konferansı, "Sınırların Ötesinde: Haritacının Değişen Rolü" sloganıyla farklı ülkelerden ve farklı kültürlerden Genç Haritacıları kıtaların birleştiği yer İstanbul'da buluşturdu. HKMO Genel Sekreteri Ali İpek, FIG Başkanı Chryssy Potsiou, CLGE Başkan Yrd. Mairolt Kakko, FIG Vakfı Başkanı John Hohol ve FIG Genç Haritacılar Ağı adına Eva Maria Unger ve Ferah Pırlanta Köksal'ın açılış konuşmalarıyla başlayan ve dünyanın birçok ülkesinden Genç Haritacıların yer aldığı konferans (FIG 4. Young Surveyors Conference), çalışma grupları, atölyeler, sunumlar, sosyal tur ve sonrasında yapılan bağış dansı (Charity Dance) etkinlikleri ile başarılı bir şekilde gerçekleştirildi.

Yapı Bilgi Modellemesi Semineri (BIM)

Haritacılar için BIM (Yapı Bilgi Modellemesi) semineri 5 Mayıs 2018 günü teknik sunumlarla başladı. Etkinliğin ikinci günü ise "Dünyanın En Büyük Havalimanında Uçtan Uca BIM" temasıyla yapımı devam eden İstanbul 3. havaalanına teknik gezi düzenlenerek, BIM'in uygulamasına yönelik farkındalık arttırıcı bir organizasyon gerçekleştirildi.

Kongre Açılış Seremonisi ve Açılış Konuşmaları

26. FIG Kongresi (FIG 2018 İstanbul) 7 Mayıs 2018 tarihinde 09:30'da Anadolu'dan farklı yöresel koreografilerin sunulduğu halk oyunları gösterisiyle başladı. Ardından, ölçme ve haritacılık mesleğini değişen teknoloji ve dünya ekonomisi içinde konumlandıran FIG 2018 jenerik filminin gösterimi yapıldı.

HKMO 46.Dönem Genel Başkanı Orhan Kasap ve ardından önceki dönem Oda Başkanımız Ertuğrul Candaş'ın açılış konuşmalarında, Türkiye'nin Harita ve Kadastro sektörüne dair bilgiler verilerek kongrenin Odamız ve Türkiye için ne denli önemli olduğu vurgulandı. Açılış konuşmalarının devamında; Kongre direktörü ve FIG başkan yardımcısı Dr. Orhan Ercan, Kongrenin hazırlanış sürecindeki deneyim ve Kongrenin teması hakkında bilgiler sundu. Daha sonra, FIG Başkanı Prof. Dr. Chryssy Potsiou tarafından FIG'nin stratejik programı, FIG'nin uluslararası örgütler ile işbirliği ve haritacılık mesleğinin geleceğe doğru yaşadığı dönüşüm hakkında bilgiler verdi. Son olarak, T.C. Çevre ve Şehircilik Bakanlığı Müsteşarı Prof. Dr. Mustafa Öztürk, Türkiye kadastro ve tapu çalışmalarının geçmişten bugüne geniş bir perspektifini verdikten sonra, gayrimenkul sektörünün Türk ekonomisinin itici unsurlarından biri olduğunu vurguladı.

Açılış konuşmalarının ardından uluslararası birçok firmanın ve ülkemizden özel sektörün yer aldığı haritacılık teknolojileri fuarının açılışı yapıldı.

Haritacılık Teknolojileri Fuarı

Platin sponsorların yanı sıra toplamda 51 adet kurum, kuruluş ve firmanın oluşturduğu haritacılık teknolojileri fuarı Kongre boyunca canlılık ve yoğun trafiğini sürdürdü. Sergi alanındaki katılımcıların üçte biri ölçme ve haritacılık konusunda tanıtım ve bilgilendirme yapan kamu kurumları ile FIG'nin gelecek dönemlerde gerçekleştireceği etkinlikleri tanıtan yabancı kurumlardan oluştu. Sergi alanının üçte ikilik bölümü ise ulus-

lararası teknoloji firmaları ve onların yerel distribütörlerinin yanı sıra Türkiye'de ölçme, haritacılık, yazılım, donanım gibi sektöre hizmet veren şirketlerden oluştu. Sergide, teknoloji firmaları özellikle ölçme, CBS, BIM, GNSS, İHA, LİDAR, fotogrametri ve uzaktan algılama, hidrografik ölçmeler vd. konulardaki çözümlerini sunmuş, bunun beraberinde özellikle Türkiye'den katılan yerel firmalar ise kadastro ölçmeleri, yerel yönetimler, şehircilik, mekânsal veri yönetimi gibi alanlarda danışmanlık, mühendislik ve yazılım hizmetlerini tanıtmışlardır.

Ana Oturumlar

Haritacılık mesleğinin temelinde "insan ve toprak ilişkisi" vardır. Yaşadığımız, eğitim aldığımız, geliştiğimiz her yer ise mekânla ilgilidir. Diğer yönden toplumlar da mekâna dayalı teknolojilerle giderek gelişmektedir. Bu nedenlerle FIG 2018 İstanbul Kongresinde "Toplumların Mekânsal Olgunluğunu Arttırmak" şeklinde belirlenen sloganla bağlantılı olarak; Kentsel Gelişim, Kırsal Gelişim, Mesleğimizde Modern Teknoloji Kullanımı, Mekânsal Düşünebilen Toplumlar başlıkları ana oturum konuları olarak seçilmiştir. Belirlenen bu ana başlıklardaki konularda bilgi ve deneyimlerini paylaşmak üzere dünya genelinde tanınan deneyimli meslektaşlarımız ana oturumlara konuşmacı olarak davet edilmişlerdir.

Kongrenin Kentsel Gelişim konulu ilk ana oturumu Oylum Talu tarafından yönetildi. Oturumda FIG Başkanı Prof. Dr. Chryssy Potsiou 2015-2018 dönemindeki FIG Çalışmaları, İngiltere'den Kraliyet Tarım Üniversitesi Taşınmaz Mal ve Arazi Yönetimi Dekanı Prof. Dr. Ali Parsa Dördüncü Sanayi Devriminin Kentsel Gelişime Etkisi - Taşınmaz Malın Rolü, Kayseri Talas Belediye Başkanı Dr. Mustafa Palancıoğlu ise Türkiye'de Kentsel Dönüşüm Süreçleri konularında sunum ve değerlendirmeler yaptılar.

Mesleğimizde Modern Teknoloji Kullanımı konulu ikinci ana oturumda; Hexagon şirketi başkanı Dr. Jurgen Dold Sayısallaştırma Yoluyla Dönüşüm, FIG 10. Komisyon Başkanı SeeLian Ong ICMS - Ölçme ve Raporlama İnşaat Maliyetinde Küresel Tutarlılık, ISPRS Başkan Yardımcısı Charles K.Toth ise Akıllı Şehirler konularında deneyimlerini dinleyicilerle paylaştılar.

Kırsal Gelişim konulu üçüncü ana oturumda; Hanns Seidel Vakfı (HSS) Müdürü Prof. Dr. Micheal Klaus Sürdürülebilir Kalkınma Hedeflerine Ulaşmak için Kırsal Kalkınma: Kırsal-Kentsel İlişkilerin Teşvik Edilmesi, Afganistan Arazi Kurumu Genel Müdürü Jawad Peikar En İyi Uygulamalardan Öğrenme: Afganistan'da Sürdürülebilir Bir Arazi Yönetim Sistemine Doğru, ESRI'den tapu kayıtları ve kadastrodan sorumlu yönetici Brent Jones ise Arazi Yönetiminin Değişen Görünümü konulu konuşma ve sunumlar yaptılar.

Mekânsal Düşünebilen Toplumlar konulu son ana oturumda; Dünya Bankasından Dr. Keith Bell Mekânsal Düşünebilen Toplumlar için Temel Altyapı, Birleşmiş Milletler Küresel Mekânsal Bilgi Yönetimi Akademi Ağı Yöneticisi Prof. Dr. Abbas Rajabifard Mekânsal Düşünebilen Toplumlar ve Akıllı Topluluklar, Singapur Arazi Kurumu Genel Müdür Yardımcısı Dr. Victor Khoo ise Mekânsal Düşünebilen Akıllı Uluslara Doğru konulu sunumlarıyla mesleğimizin ulaşacağı nokta itibariyle bilgilerini ve deneyimlerini katılımcılarla paylaştılar.

Ana oturumları Mikael Lille (FIG Başkan Yardımcısı), Prof. Dr. Christiaan Lemmen (FIG Onursal Üyesi) ve Dr. Daniel Steudler (FIG Onursal Üyesi) yönettiler.

Etkinlik boyunca ana oturum salonlarının tamamen dolu olması, hem konuların hem de konuşmacıların mesleki anlamda günceli yakalayarak, etkinliğin katılımcılar için verimli ve anlaşılır olduğunun bir göstergesi oldu.

FIG 26. Genel Kurulu

FIG 26. Genel Kurulu 6 Mayıs 2018 ve 11 Mayıs 2018 tarihlerinde iki gün şeklinde gerçekleştirildi. 74 ülkenin temsilcileri olan üyelerin katılımıyla rekor Oda/Birlik/Kurum katılımı sağlandı.

Genel Kurulda 2019-2022 dönemi için FIG Başkanı, iki Başkan Yardımcısı ve Komisyon Başkanları seçimleri ile 2022'de düzenlenecek olan 27. FIG Kongresine ev sahipliği yapacak ülkenin seçimleri yapıldı.

Seçimler sonucunda; Rudolf Staiger (DVW, Germany) FIG Başkanı, Diane Dumashie (RICS, UK) Başkan Yardımcısı ve Jixian Zhang (CSSMG, China) Başkan Yardımcısı olarak seçildiler.

2022 yılında yapılacak olan 27. FIG Kongresi için aday olan Amerika Birleşik Devletleri (Orlando) ile Güney Afrika Cumhuriyeti (Cape Town) arasında gerçekleşen yarış ise yapılan oylama sonucu Güney Afrika Cumhuriyeti'nin kazanımıyla sonuçlandı.

Gerçekleştirilen seçimle FIG'nin yeni yönetim ve organizasyon yapısı aşağıdaki şekilde belirlenmiştir.
Başkan: Rudolf Staiger
Başkan Yardımcıları: Jixian Zhang, Orhan Ercan, Diane Dumashie, Mikael Lilje

Yeni Komisyon Başkanları
* Winnie Shiu, CSSMG, Çin, 1.Nolu Komisyon Başkanı
* David Mitchell, SSSI, Avusturalya (atandı), 2. Nolu Komisyon Başkanı
* Hartmut Müller, DVW, Almanya, 3. Nolu Komisyon Başkanı
* Dan Roman, NSPS, ABD, 5. Nolu Komisyon Başkanı
* Maria João Henriques, OE-CEG, Portekiz, 6. Nolu Komisyon Başkanı
* Daniel Paez, CSS, Kolombiya, 7. Nolu Komisyon Başkanı
* Marije Louwsma, GIN, Hollanda, 8. Nolu Komisyon Başkanı
* Ben Elder, RICS, İngiltere, 9. Nolu Komisyon Başkanı
* Alan Muse, RICS, İngiltere, 10. Nolu Komisyon Başkanı

FIG'e Yeni Üyelikler
* 26. Genel Kurulda FIG'e;
* General Commission for Survey (GCS), Suudi Arabistan
* Afghan Surveyors Association (ASA), Afganistan

üye oldular. Bununla beraber farklı kategorilerde üyelik başvurusunda bulunan;
* Danish Geo Data Agency, Danimarka
* Ordnance Survey, İngiltere
* Survey of India, Hindistan
* Surveyors Council of Nigeria (SURCON), Nijerya
* RKSOFT, Türkiye
* National University of Life and Environmental Sciences of Ukraine

adlı kurumların akademik üye ve kurumsal üye gibi farklı nitelikteki üyelikleri oylanarak kabul edildi ve FIG'e üye oldular.

Rakamlarla FIG 2018 İstanbul Kongresi

* 93 Ülke
* 2320 Kongre Delegesi Katılımcı
* 812 Yabancı & 1508 Yerli Katılımcı
* 108 Fuar Katılımcısı Organizasyon
* 133 Genç Haritacı Katılımcı
* 400 Bildiri
* 27 Hakemli Dergi
* 15 FIG Oturumu
* 12 Kurumsal Oturum
* 3 Ön Etkinlik
* 2 Alt Etkinlik
* 63 Teknik Oturum

* 3 Platin Üye Oturumları
* 3 Kısa Oturum
* Firma Sunumları
* 51 Farklı Kurum ve Firma (70 Stant Alanı)

Kongrenin ve ön etkinliklerinin büyük bir başarıyla geçerek ülkemiz, mesleğimiz ve odamız için önemli izler bırakmasında katkı payı olan başta dünyanın dört bir yanından gelen katılımcılar olmak üzere; Kongre düzenleme kuruluna, FIG yönetimine, TKGM başta olmak üzere katkı ve katılım sağlayan tüm kamu kurumlarına ve sivil toplum örgütlerine, katılım ve destek sağlayan ulusal ve uluslararası tüm firmalara, Genç Haritacılar Komitesine ve tüm komitelere, etkinliğin ülkemize getirilmesinden düzenlenmesine dek gelişen sürece katkısı olan herkese ve organizasyon ekibine bu tarihi başarıda paydaş olukları için teşekkürlerimizi ve şükranlarımızı sunuyoruz.

HKMO Zonguldak Bölge Temsilciliğinde Üyelerimizle Buluştuk

27 Mayıs Pazar günü, Zonguldak Bölge Temsilciliğimize bağlı üyelerimizle Zonguldak`ta bir araya geldik. Toplantıya; Odamız adına; Oda 2. Başkanı Ayhan Erdoğan, Genel Sekreter Ali İpek ve Örgütlenme Sekreteri Murat Türüdü katıldı.

Temsilciliğe bağlı illerde kamuda ve özel sektörde çalışan üyelerimizin ve Bülent Ecevit Üniversitesi Öğrenci Temsilcilerimizin yer aldığı toplantıda çalışma hayatına dair sorunlar, oda sözleşmeleri ve mesleki denetim, LİHKAB-SHKMMB çalışma alanı sorunları, bölge özelinde yaşanan mesleki sorunlar ve odamızdan beklentiler ele alınarak oda genel merkezi tarafından yürütülen çalışmalar hakkında bilgi alışverişinde bulunuldu.

Başta bu verimli etkinliği düzenleyen Zonguldak Bölge Temsilciliğimiz olmak üzere katılan ve katkı koyan tüm üyelerimize teşekkür eder, sevgi ve saygılarımızı sunarız.

Türkiye Ulusal Jeodezi ve Jeofizik Birliği Bilimsel Kongresi (TUJJB-BK) Gerçekleştirildi

Temsilci Kuruluş görevini Harita Genel Komutanlığının yürüttüğü ve 1968 yılında kurulan Türkiye Ulusal Jeodezi ve Jeofizik Birliğinin ulusal çaptaki ilk Bilimsel Kongresi (TUJJB-BK) 30 Mayıs / 2 Haziran 2018 tarihlerinde İzmir`-de, 9 Eylül Üniversitesi ve İzmir Katip Çelebi Üniversitesi işbirliği ile gerçekleştirildi.

Uluslararası Jeodezi ve Jeofizik Birliğinin (IUGG) 2023 yılında yapılacak Genel Kurulu ve Bilimsel Kongresinin ülkemiz ev sahipliğinde gerçekleştirilmesi amacıyla yapılan ulusal çaptaki bu toplantıya, Odamız adına Genel Başkan Orhan KASAP ve Eğitim Sekreteri Dr.Taylan ÖCALAN katılım sağladı.

Açılış konuşmalarında söz alan Oda Başkanımız Sayın Orhan KASAP, kısaca FIG olarak adlandırılan Uluslararası Haritacılar Federasyonu`nun 2018 yılı Genel Kurul ve Bilimsel Kongresini 6-11 Mayıs 2018 tarihlerinde İstanbul`da, ülkemiz ev sahipliğinde ve Odamız yürütücülüğünde başarıyla gerçekleştirildiğini, bu bağlamda 2023`de Türkiye`de yapılması öngörülen ve başvuru süreci devam eden Uluslararası Jeodezi ve Jeofizik Birliği Genel ve Bilimsel toplantısının da; ülkemiz, mesleğimiz ve yer bilimleri camiası adına kazanım ve çıktıları için Odamızın katkı sunmaya devam edeceğini belirtti.

Sayın KASAP, konuşmasında ayrıca TUJJB yapısı içerisinde faaliyetlerini yürüten Türkiye Ulusal Jeodezi Komisyonu (TUJK) çalışmalarına Odamızın uzun yıllardır katkı sunduğunu, özellikle TUJK Yürütme Kurulunda üye sıfatıyla yer alarak, komisyonun bilimsel çalışmalarına da tam destek sağlandığını ifade etti.

Bilimsel Kongrenin ikinci günü olan 31 Mayıs 2018 tarihinde ise Türkiye Ulusal Jeodezi Komisyonu (TUJK) İç Tüzüğü gereğince, 2018-2023 çalışma döneminde ilgili organlarda görev alacak yeni üyelerin seçimi yapıldı. Gerçekleştirilen seçim sonucunda yeni dönemde Odamız üyesi olan bilim insanlarından TUJK Üniversite Temsilcisi olarak Prof.Dr. Haluk ÖZENER, Referans Koordinat Sistemleri Çalışma Grubu Başkanı olarak Doç.Dr. M.Tevfik ÖZLÜDEMİR, Gravite Alanı Çalışma Grubu Başkanı olarak Prof.Dr. Orhan AKYILMAZ, Jeodinamik Çalışma Grubu Başkanı olarak Prof.Dr. Bahadır AKTUĞ görev aldı.

Yeni dönemde komisyon faaliyetlerinde görev alan tüm üyelerimize başarılar diler, sevgi ve saygılarımızı sunarız.

TMMOB 45. Olağan Genel Kurulu 31 Mayıs - 03 Haziran 2018 Tarihleri Arasında Ankara'da Gerçekleştirildi

TMMOB 45. Olağan Genel Kurulu Türkiye'nin dört bir yanından gelen delegeler ve konukların katılımıyla 31 Mayıs - 2 Haziran 2018 tarihlerinde Türkiye Barolar Birliği Av. Özdemir Özok Konferans Salonu'nda yapıldı.

31 Mayıs- 2 Haziran 2018 tarihleri arasında gerçekleştirilen 45. Olağan Genel Kurulun Divan Başkanlığına Mehmet SOĞANCI, Divan Kurulu Üyeliklerine, Leman ARDOĞAN (Mimarlar Odası), Nejla YÖRÜKOĞLU (Peyzaj Mimarları Odası), Mukaddes ŞAMİLOĞLU (Gıda Mühendisleri Odası), Hanze GÜRKAŞ (İçmimarlar Odası), Nejla ŞAYLAN (Jeoloji Mühendisleri Odası), Mehtap Ercan BİLGE (Ziraat Mühendisleri Odası) seçildiler.

Divan Başkanı Mehmet SOĞANCI yaptığı açılış konuşmasında TMMOB'nin geçmişten gelen mücadeleci kimliğine değinerek önümüzdeki dönemde aynı anlayışla ve kararlılıkla çalışmalarına devam edeceğine olan inancını dile getirdi. Ülkemizin bağımsızlık ve demokrasi mücadelesinde, Gezi Direnişinde ve 10 Ekim Katliamında yitirdiklerimiz anısına gerçekleştirilen saygı duruşu ve İstiklal Marşının ardından sunulan Genel Kurul gündemi oy birliği ile kabul edildi. Gündem uyarınca, Genel Kurul adına Anıtkabir'e gerçekleştirilecek ziyaret için Çelenk Komisyonu ve 10 Ekim Katliamının yaşandığı Gar önüne çiçek bırakmak üzere ziyaret heyeti oluşturularak Genel Kurul çalışmalarına başlandı.

Genel Kurul'da ilke olarak TMMOB 44. Dönem Yönetim Kurulu Başkanı Emin KORAMAZ kürsüye gelerek 2 yıllık çalışma dönemi boyunca TMMOB Faaliyetlerine ve ülkenin içinde bulunduğu duruma ilişkin değerlendirmelerini içeren Genel Kurul Konuşmasını yaptı. Koramaz'ın Konuşmasının ardından Genel Kurula katılan Siyasi Parti, Emek-Meslek Örgütleri ve Sivil Toplum Örgütleri temsilcilerinin konuşmalarına geçildi.

Konuklar arasında ilk olarak Kıbrıs Türk Mühendis ve Mimar Odaları Birliği Başkanı Seran AYSAL söz alarak Kıbrıs'ta ve Türkiye'de yaşanan güncel gelişmeler ve mühendis ve mimarların bu gelişmeler karşısındaki tutumu üzerine konuştu. Kürsüye Daha sonra sırasıyla Cumhuriyet Halk Partisi Genel Başkan Yardımcısı Onursal ADIGÜZEL, Halkların Demokratik Partisi Grup Başkan Vekili Filiz KERESTECİOĞLU, Türk Tabipleri Birliği Merkez Konseyi Başkanı Raşit Tükel, DİSK Genel Başkanı Arzu Çerkezoğlu, KESK Eş genel Başkanı Aysun GEZEN, TÜRMOB Başkanı Masis YONTAN, EMEK Partisi Başkanı Selma GÜRKAN, ÖDP Başkanlar Kurulu Üyesi İlknur BAŞER, TKP adına Ali AYDIN, İnsan Hakları Derneği Başkanı Öztürk TÜRKDOĞAN, Mülkiyeliler Birliği Başkanı Dinçer DEMİRKENT, İTÜ Vakfı Başkanı Serap ÇATALPINAR, Artvin Kültür Derneği Başkanı Sabriye TUNCAY, HTKP Başkanı Erkan BAŞ ve Türkiye Barolar Birliği Genel Sekreteri Sabiha TEKİN söz alarak Genel Kurul Heyetini selamladılar ve ülke gündemine ilişkin değerlendirmelerde bulundular.

Genel Kurul,Anıtkabir Çelenk Komisyonu, Ankara Garı Önünde Yapılacak 10 Ekim Katliamını Anma Etkinliği Komisyonu, Yönetmelikler Komisyonu, Kararlar Komisyonu, Mali İşler ve Bütçe Komisyonu, Genel Kurul Sonuç Bildirgesi Komisyonu seçimleriyle devam etti.

Daha sonra TMMOB Genel Sekreteri Dersim Gül çalışma raporunu, Yönetim Kurulu Sayman Üyesi Bahattin Şahin mali raporu, Denetleme Kurulu Üyesi Asiye Ülkü Karaalioğlu Denetleme Kurulu raporunu, Yüksek Onur Kurulu Üyesi Zeki Arslan da Yüksek Onur Kurulu raporunu sundu.

Genel Kurulun ilk gününün son bölümünde, sunulan çalışma raporları üzerine görüşmelere geçildi. Sunulan raporlar sonrasında söz alan delegeler, TMMOB 44. Dönem çalışmaları ve Ülke gündemi ile birlikte değerlendirmelerde bulundular. Bu bölümde toplam 56 Genel Kurul Delegesi söz alarak kürsü hakkını kullandı, Odamızı temsilen 3 Delegemiz de görüşlerini bildirdi. Genel Kurulun ikinci günü bitimine kadar devam eden bu bölümden sonra 2 Haziran Cumartesi günü 44. Dönem Yönetim Kurlu Başkanı Emin Koramaz tarafından yapılan genel cevaplama konuşması akabinde, 44. Dönem Yönetim Kurulu yapılan oylama sonrasında oybirliği ile aklandı.

Sonrasında komisyonların çalışmalarının değerlendirildiği bölüme geçilerek sırasıyla Mali İşler, Yönetmelikler, Kararlar ve Sonuç Bildirgesi Komisyonlarının çalışmaları ve sundukları raporlar okunarak Genel Kurulun onayına sunuldu. Bu bölümde öne çıkan ve TMMOB Genel Kurulu tarafından görüşülerek kabul edilen önergeler içerisinde KHK ile görevlerine son verilen akademisyenlere ilişkin olarak, bu son verme kararlarının altında imzası olan rektörlerden mühendis, mimar ve şehir plancısı olanlar hakkında bağlı oldukları odalarınca soruşturma başlatılarak onur kuruluna sevk edilmeleri kararı öne çıkan ve TMMOB Genel kuruluna damga vuran kararlardan oldu. Son olarak Divana sunulan TMMOB Yönetim, Denetleme ve Yüksek Onur Kurulu aday listeleri okunarak seçimlerin olduğu tarih olan 3 Haziran Pazar günü Teoman Öztürk Öğrenci Evinde yapılan seçimlere geçildi. "Devrimci Demokrat Yurtsever İlerici Çağdaş Mühendis Mimar Şehir Plancıları" listesi ile tek liste olarak girilen seçimlerde, 2026 kayıtlı delegeden 1020 delegenin kullandığı oylar ile seçilen yeni 45. Dönem TMMOB Kurulları şu şekilde oluştu;

TMMOB 45. Dönem Yönetim Kurulu
Mehmet Birkan SARIFAKIOĞLU - Bilgisayar Mühendisleri Odası
Bülent ONAT - Çevre Mühendisleri Odası
Ufuk ATAÇ - Elektrik Mühendisleri Odası
Ekrem POYRAZ - Fizik Mühendisleri Odası
Can DURGU - Gemi Mühendisleri Odası
Feramuz AŞKIN - Gemi Makineleri İşletme Mühendisleri Odası
Yaşar ÜZÜMCÜ - Gıda Mühendisleri Odası
Asiye Ülkü KARAALİOĞLU - Harita ve Kadastro Mühendisleri Odası
Ata Can KALE - İç Mimarlar Odası
Selçuk ULUATA - İnşaat Mühendisleri Odası
Murat FIRAT - Jeofizik Mühendisleri Odası
Ali Burak YENER - Jeoloji Mühendisleri Odası
Mehmet BESLEME - Kimya Mühendisleri Odası
Niyazi KARADENİZ - Maden Mühendisleri Odası
Emin KORAMAZ - Makina Mühendisleri Odası
Cemalettin KÜÇÜK - Metalurji Mühendisleri Odası
Ayşegül AKINCI YÜKSEL - Meteoroloji Mühendisleri Odası
Tores DİNÇÖZ - Mimarlar Odası
İsmet ASLAN - Orman Mühendisleri Odası
Mehmet ÇELİK - Petrol Mühendisleri Odası
Ayşegül ORUÇKAPTAN - Peyzaj Mimarları Odası
Deniz KİMYON TUNA - Şehir Plancıları Odası
Emre FİDAN - Tekstil Mühendisleri Odası
Baki Remzi SUİÇMEZ - Ziraat Mühendisleri Odası

TMMOB Yüksek Onur Kurulu
Ali Fahri ÖZTEN - Harita ve Kadastro Mühendisleri Odası
Züber AKGÖL - İnşaat Mühendisleri Odası
Hulusi SARIKAYA - Jeoloji Mühendisleri Odası
Salim Melih ŞAHİN - Makina Mühendisleri Odası
Semih Lütfi TEMİZKAN - Mimarlar Odası

TMMOB Denetleme Kurulu
Halil İbrahim YİĞİT - Jeoloji Mühendisleri Odası
Nadir AVŞAROĞLU - Maden Mühendisleri Odası
İlter ÇELİK - Makina Mühendisleri Odası
Mehmet Zeki BARUTÇU - Mimarlar Odası
Mehmet Nuri HATİÇOĞLU - Ziraat Mühendisleri Odası

Başarılı ve verimli geçen TMMOB 45.Olağan Genel Kurulu`nun sonuçlarının Ülkemiz, halkımız ve meslek-

taşlarımızın yararına sonuçlar getireceğine olan inancımızla yeni seçilen TMMOB Kurullarındaki arkadaşlarımızı ve tüm seçilen üyeleri kutluyor, başarılı bir çalışma dönemi diliyoruz.

YAŞASIN TMMOB, YAŞASIN ÖRGÜTLÜ MÜCADELEMİZ!

TMMOB 45. Olağan Genel Kurulunda okunarak kabul edilen ve son şekli verilerek yayınlanan sonuç bildirgesine ulaşmak için,

TKGM İç Denetim Birimi Denetim Ekibiyle Üyelerimizi Buluşturduk

TKGM İç Denetim Birimi Başkanlığı tarafından yürütülen "Tescile Konu Harita ve Planların Kontrol ve Tescil Süreci Sistem Denetimi" kapsamında, Odamız ev sahipliğinde, üyelerimizle denetim ekibini bir araya getirmeyi amaçlayan toplantılar dizisinin ilki Odamız İzmir şubesinde gerçekleştirildi. TKGM İç Denetçileri Öner Samat, Seçkin Yılmazer, Sait Uğurlu ve Tamer Koç ile HKMO İzmir şubeye bağlı kamu ve özel sektörde faaliyet gösteren üyelerimizin katılımıyla gerçekleşen Toplantıda, Tescile Konu Harita ve Planların Kontrol ve Tescil Süreci`ne ilişkin bölgedeki üyelerimizin talep ve önerileri görüşülerek, süreçte yaşanan problemler dile getirildi ve çözüm önerileri sunuldu.

Mühendislik hizmetlerinin kontrol ve onay sürecini iyileştireceğine ve kamu hizmetlerinin daha etkin sunulmasını sağlanacağına inandığımız bu modeldeki toplantılar dizisi, odamızın farklı şube ve temsilciliklerinde, Odamız ve TKGM işbirliğiyle devam edecektir.

Son derece verimli olduğunu düşündüğümüz bu toplantı modelinin, diğer Kamu kurumları tarafından da düzenlenmesini diliyor, bir ilki gerçekleştiren TKGM ve Denetim Ekibine, katılım gösteren üyelerimize teşekkür ediyoruz.

HKMO 46. Dönem 1. Danışma Kurulu Toplantısı Gerçekleştirildi

HKMO 46. Dönem 1. Danışma Kurulu toplantısı 21-22 Temmuz 2018 tarihlerinde, Çanakkale Gelibolu`da gerçekleştirildi. Genel Merkez yönetim kurulu üyeleri, Oda Denetleme Kurulu üyeleri, Oda Onur kurulu üyeleri, Odamız TMMOB temsilcileri, Şube başkanları, Şube sekreterleri, Şube saymanları ve merkeze bağlı temsilciliklerin temsilci ve temsilci yardımcılarının katılımıyla gerçekleşen toplantıda HKMO 46. Olağan genel kuruldan bu yana yürütülen oda çalışmaları, 46. Dönem taslak çalışma programı ve çalışma programı ile hayata geçirilecek olan çalışmalar, Yapı Aplikasyon Projesi ve Fenni Mesuliyet Uygulamalarına dair HKMO Kırsal ve Kentsel Alan Düzenlemesi Komisyonunun ortaya koyduğu çalışmalar geniş bir biçimde ele alındı.

Özellikle, 46. Dönemde hayata geçirilecek olan oda eğitim yapılanması ile meslek içi eğitimler, Odamız ve tüm birimlerinde kuracak olduğumuz elektronik belge yönetim sistemi, İmar Affı (barışı) sürecinin ülkemizin geleceğine ve mesleğimize etkileri, bilirkişilik sisteminde yaşanan sorunlar ve odamızın girişimleri ve TMMOB`de yürütülen çalışmalar toplantıda öne çıkan konuların başında yer aldı.

Danışma Kurulu içerisinde ayrıca, Oda Genel Saymanı, Oda Denetleme Kurulu üyeleri, Genel Merkez Mali İşler birimi çalışanları, Şube saymanları ve M.B. Temsilciliklerden 1`er temsilcinin katılımıyla Saymanlar Toplantısı gerçekleştirildi. Mali işleyişe yönelik bilgilendirici sunumun ardından işleyişte yaşanan sorunlar, yenilikler ve öneriler ele alındı.

Birlikte karar alma ve birlikte üretme mekanizmasının önemli bir unsuru olan ve son derece verimli geçen HKMO 46. Dönem 1. Danışma Kurulu toplantısına katılarak paylaşımda bulunan ve katkı veren tüm arkadaşlarımıza teşekkür ederiz.

41. FIG Genel Kurulu 6 - 11 Mayıs`ta İstanbul Türkiye`de Gerçekleşti.

41. FIG Genel Kurulu 6-11 Mayıs`ta İstanbul`da düzenlenen FIG Kongresi kapsamında Türkiye`de gerçekleşti. Toplamda 91 kurul üyesinin 58`i ilk oturumda, 73`ü ise ikinci oturumda katılım sağladılar. Resmi katılım listelerine FIG web sitesinin linklerinden ulaşılabilir.

Listeler

Başkanlar Toplantısı

Bildiri / Rapor

Konferanslar

HKMO 17. Yaz Eğitim Kampı Başarıyla Gerçekleştirildi

Odamızın sürekli etkinliklerinden olan, sekretaryası İzmir Şubemizce yürütülen Yaz Eğitim Kampının 17.`si, 26.08.2018-02.09.2018 tarihleri arasında "Dijitalleşme" temasıyla İzmir`in Seferihisar`da gerçekleştirildi.

Odamızca 2001 yılından bugüne her yıl düzenlenen Yaz Eğitim Kampımızın on yedincisi, ülkemizin çeşitli illerinden gelen, üniversitelerin Harita/Geomatik Mühendisliği Bölümlerinde öğrenim gören 100 öğrenci ile HKMO yöneticileri ve sanat, medya, çevre, eğitim ve siyaset çevrelerinden uzman konuşmacıların katılımıyla, son derece verimli ve başarılı bir şekilde tamamlandı.

Geçmişte olduğu gibi bu kampta da yakın gelecekte meslektaşımız ve Odamızın üyesi olacak harita mühendisi adaylarının; TMMOB ve onun bileşeni olan Odamızın görevlerini, yetki ve sorumluluklarını ve çalışma anlayışını tanımaları ve bunun yanında harita mühendislerinin yaşamdaki yerini ve meslektaşlarına bakışının önemini kavramaları, tamamlayıcı nitelikteki teknik ve uygulamalı eğitim ve atölye çalışmalarıyla mesleki, sosyal ve kültürel alanda birikimlerini artırmaları sağlandı.

"Dijitalleşme" temasıyla birçok mesleki ve toplumsal konuların işlendiği; pek çok sanatçı, yazar, akademisyen, meslektaş ve 100 öğrenci katılımcının yer aldığı 17. Yaz Eğitim Kampının açılış konuşmalarında, İzmir Şube Başkanımız Özhan Kaynarca ve HKMO Genel Başkanımız Orhan Kasap; geçmiş yaz eğitim kampları, yaz eğitim kamplarının Oda örgütlülüğü açısından önemi ve öğrencilerin Odayı benimsemesinin gerekliliğine değinerek, kampa yönelik temennilerini dile getirdiler. Ardından, bugüne kadar gerçekleştirilen yaz eğitim kamplarından görüntülerin ve yaz eğitim kamplarının tarihsel değişim ve gelişim sürecinin yer aldığı jenerik filminin gösterimi yapıldı. Kamp Yürütme Kurulu tarafından kampta uyulması gereken kurallar açıklandıktan sonra, "Şiir", "Tiyatro", "Kısa Film", "Resim ve Karikatür", "Müzik", "Dans", "Toplumcu Mühendislik" ve "Fotoğraf" başlıklarından oluşan atölyelerin katılımcı listeleri ve atölye yürütücüleri belirlendi.

Açılış konuşmalarından sonra; Gökhan Tektaş`ın anlatımıyla, insanın dijitalleşmeyle beraber kendine yabancılaştığına ve birçok alışkanlığın değiştiğine değinilen "Kurşun Kalem" adlı söyleşi gerçekleştirildi. Söyleşi sonrasında kamp ateşi ile birlikte birinci gün tamamlandı.

2. Gün: Sabah sporu, deniz ve sabah kalkmayanların denize atılmasıyla başlayan ikinci günde, Ankara Üniversitesi Eğitim Bilimleri Fakültesinden Dr. Öğretim Üyesi Eylem Gökçe Türk`ün sunumuyla "Dijitalleşen Dünyada Birey" adlı oturum geçekleştirildi.

Sonrasında "Dijitalleşme ve Harita Mühendisliği" isimli oturum; önceki dönem Oda Başkanımız Ertuğrul Candaş`ın yürütücülüğünde, Kandilli Rasathanesi ve Deprem Araştırma Enstitüsü Müdürü Prof. Dr. Haluk Özener, MEF Üniversitesi Rektörü Prof. Dr. Muhammed Şahin ve MSB Harita Genel Müdürü Tuğgeneral Dr.

Osman Alp`in katılımları ile gerçekleştirildi. Oturumda sözü ilk olarak telekonferans yöntemiyle oturuma katılım sağlayan Tuğgeneral Osman Alp aldı. Osman Alp, dijitalleşmenin mesleki anlamda getirdiği yeniliklerden bahsettikten sonra dijital verinin hem mesleğimiz hem de ülkemiz açısından önemini ve uluslararası rekabetin de dijitalleştiğini vurguladığı bir konuşma gerçekleştirdi.

Sonrasında, Ertuğrul Candaş sözü alarak hem kendini hem oturumda bulunan konukları kısaca tanıttıktan sonra dijitalleşme ile ilgili kısa bir konuşma yaptı ve sözü Haluk Özener`e bıraktı. Haluk Özener konuşmasında, hayat hikayesinden ve mesleki gelişim süreçlerinden bahsettikten sonra mesleğimizin dijitalleşme süreçlerini ve bu süreçlerin mesleğimizin deprem araştırma konusunda ne kadar önemli bir hale geldiğini ifade etti. Sonrasında sözü alan Prof. Dr. Muhammed Şahin kendini tanıtarak başladığı konuşmasında dijitalleşmenin mesleki ve teknik eğitimdeki yerini ve gelecekte mesleğimizin dünyada nasıl konumlanacağını belirttiği bir konuşma gerçekleştirdi. Daha sonra soru-cevap kısmı ile birlikte oturum sonlandı.

Öğle yemeğinden sonra atölye çalışmaları başlatıldı. Atölye çalışmalarından sonra ise katılımcı sayısına göre oryantiring grupları oluşturuldu. Gruplara teorik oryantiring eğitimi verildikten sonra kamp alanını ve çevresini kapsayan bir sahada oryantiring yarışması düzenlendi.

Akşam yemeğinden sonra Praksis Grubu, "Muhalif Müziğin Anadolu`da Doğuşu ve Gelişimi" adlı müzikli bir söyleşi gerçekleştirdi. Söyleşide, Anadolu ozanlarından itibaren başlayan ve dönemin özelliklerine göre form değiştiren Anadolu`daki muhalif müzik örnekleri katılımcılarla birlikte seslendirilerek, tanıtıldı. Söyleşi, soru-cevap kısmından sonra sonlandırıldı ve kamp ateşinin ardından kampın ikinci günü başarıyla tamamlandı.

3. Gün: Sabah sporu ve kahvaltının ardından, Prof. Dr. Rahmi Nurhan Çelik`in yürütücülüğünü yaptığı "Ölçme ve Değerlendirme Teknolojilerinin Dijital Gelişimi" oturumu, GNSS Teknik, ATAY Mühendislik ve Sistem A.Ş firma sorumlularının katılımıyla gerçekleştirildi. Öğle yemeğinin ardından sabah yapılan oturumun devamı niteliğinde olan 'Mesleki Saha Uygulamaları` gerçekleştirildi. Oturum sona erdikten sonra yürütücülüğünü Oda Genel Başkanımız Orhan Kasap`ın yaptığı "Mesleki Örgütlülük" oturumu TMMOB Genel Başkanı Emin Koramaz, DİSK Genel Başkanı Arzu Çerkezoğlu ve KESK Genel Başkanı Aysun Gezen`in katılımıyla gerçekleştirildi.

Atölye çalışmaları ve akşam yemeğinden sonra İl Sağlık Müdürlüğü Organ Bağışı Standının açılmasını müteakiben "Kornea İkilisi ile Aşık Veysel Türküleri" adlı konser gerçekleştirildi. Organ bağışının önemi ve Aşık Veysel`in hayatına dair kısa söyleşilerle geçen konser esnasında birçok katılımcı ve konuğumuz organ bağışı standında başvuru yaparak organlarını bağışladı. Kamp ateşinin yakılmasıyla kampın üçüncü günü başarıyla sonlandırıldı.

4. Gün: Sabah sporu, kalkmayanların denize atılması ve sonrasında kahvaltının ardından "Özgür Medya" konulu oturum, İz Gazete Genel Yayın Yönetmeni Ümit Kartal`ın yürütücülüğünde, Araştırmacı-Yazar Gökmen Ulu ve İletişimci-Yazar Haluk Şahin`in katılımıyla gerçekleşti. Oturumda ilk olarak sözü alan Gökmen Ulu gazeteciliğin doğası gereği muhalif olması gerektiğini vurgulayıp, basın özgürlüğüne de değinerek sözü Haluk Şahin`e bıraktı. Şahin konuşmasında medyanın demokrasiler açısından önemi ve toplum-medya ilişkisi üzerine konuştuktan sonra soru-cevap kısmı ile birlikte oturumun ilk kısmı başarıyla sonlandırıldı. Oturumun "İletişim ve Dijitalleşme" isimli ikinci kısmında İletişimci-Yazar Ümit Alan, günümüzün en önemli sosyal iletişim aracı olan sosyal medyanın toplum üzerindeki etkilerinden bahsettiği bir söyleşi gerçekleştirildi. Öğle yemeğinin ardından 6. oturum olan "Alternatif Yerel Yönetim Modelleri ve Tohum Politikaları" adlı oturum için kamp yerinden ayrılarak Turgut Köyü`ne geçildi ve oturum; HKMO İzmir Şube Başkanı Özhan Kaynarca`nın yürütücülüğünde, İzmir Seferihisar Belediye Başkanı Tunç Soyer, Muğla Menteşe Belediye Başkanı Bahattin Gümüş ve Tunceli Ovacık Belediye Başkanı Fatih Mehmet Maçoğlu`nun katılımıyla gerçekleştirildi. Panelde farklı yerel yönetim anlayışları, kooperatifleşme, yerel üreticinin desteklenmesi, yerli ve organik tohumların korunarak değiş tokuş yapılması, dijitalleşme sürecinin gıdaya ve tohumlara yönelik getirdiği tehditler ele alındı. Tunç Soyer tarafından gençliğin siyasette mutlaka var olması ve ilgi duyması gerektiği, kendisi de harita mühendisi olan Muğla Menteşe Belediye başkanı Bahattin Gümüş tarafından ise

harita mühendislerinin yereli yönetirken mesleğimizden kaynaklı birçok konuda avantajı olduğu özellikle vurgulandı.

Panelden sonra, boyalarımızla ve fırçalarımızla, tüm öğrencilerin katılımıyla Turgut Köyü İlköğretim Okulunun duvarlarında grafiti çalışması yapılarak duvarlar rengârenk çiçek ve şekillerle renklendirildi. Atölye çalışmaları ve akşam yemeğinden sonra Praksis Grubu bir konser verdi. Kamp ateşi yakıldıktan sonra kampın dördüncü günü başarıyla tamamlandı.

5. Gün: Sabah sporu ve kahvaltıdan sonra 7. oturum olan "Dijitalleşen Dünyada Mücadele" oturumu, Doç. Dr. Tevfik Özlüdemir`in yürütücülüğünde, HDP Hatay Milletvekili Barış Atay, Siyasal İletişimci Yazar Ateş İlyas Başsoy ve İnsan Hakları Aktivisti Veli Saçılık`ın katılımıyla gerçekleştirildi. Öğle yemeğinin ardından "İnsani Amaçlı Özgür Coğrafi Veri Üretimi" adlı oturum ve ardından "Open Street Map ile Harita Çizimi" adlı atölye çalışmaları Yer Çizenler Derneği`nden gelen konuklarla gerçekleştirildi. Atölye çalışmaları ve akşam yemeğinin ardından 40. ve 41. Dönem HKMO Onur Kurulu Üyesi Halil Kaynarca`nın 30 Ağustos Zafer Bayramı`nın anlam ve önemini belirttiği söyleşi ile birlikte beşinci günün sonuna gelindi.

6. Gün: "Dünden Bugüne Siyasal Dönüşüm" adlı panel; HKMO İzmir Şube 2. Başkanı Ömer Güney`in yürütücülüğünde; CHP Eğitim Politikalarından Sorumlu Başkan Yardımcısı Yıldırım Kaya, CHP Tarım Politikaları ve Tarım Örgütlerinden Sorumlu Başkan Yardımcısı Orhan Sarıbal ve CHP İzmir Milletvekili Kani Beko`nun katılımıyla gerçekleştirildi. Öğle yemeğinden sonra tüm öğrencilerin ve yöneticilerin katıldığı ve farklı üniversitelerden 10 tane karma grubun yarıştığı "Bilgi Yarışması" düzenlendi. Mesleki ve genel kültür sorularının sorulduğu bilgi yarışmasında zorlu bir mücadele gerçekleşti ve eşit puanı alan 3 grup yarışmada birinciliği paylaştı. Yarışmaya katılan öğrencilerin akşam sergileyecekleri performansları için tercihlerine göre seçtikleri atölyelerde çalışmaları gün boyu devam etti.

Akşam yemeğinden sonra tüm katılımcı öğrencilere kamp katılım belgeleri takdim edildi. Oryantiring yarışmasında dereceye giren grup üyeleri ödüllerini aldı. Şiir, Tiyatro, Kısa Film, Resim ve Karikatür, Müzik, Halk Oyunları, Toplumcu Mühendislik, Fotoğraf atölyelerinde yer alan katılımcılar hazırladıkları çalışmalarını ve yeteneklerini sergilediler.

7. Gün: Kahvaltının ardından yürütücülüğünü HKMO Genel Saymanı Yeliz Karaarslan`ın yaptığı "Mezun Olduk, Peki Ya Sonra" konulu oturum; İzmir Şube Üyesi Baran Yıldız, Ankara Şube Üyesi Özgür Yanıt Kaya, Adana Şube Üyesi Dilek Bozkurt, İstanbul Şube Üyesi Umut Koca, Diyarbakır Şube Üyesi Berfin Asutay ve Malatya Bölge Temsilciliği Üyesi İnan Doğan`ın katılımıyla gerçekleştirildi. Panelde, kamuda, özel sektörde ve yerel yönetimlerde çalışan genç mühendisler mezuniyet sonrası yaşadıkları süreçleri ve hayata atılmaları aşamasında yaşadıkları deneyimlerini öğrencilerle paylaştılar.

Öğle yemeğinin ardından Öğrenci Forumu, HKMO Öğrenci Birliği üyeleri tarafından gerçekleştirildi. Tüm öğrencilerin aktif katılımıyla gerçekleşen forumda; kamp değerlendirmesi, kamp değerlendirmesi, kampa ilişkin düşünce ve önerilerin paylaşılması, gelecek kamplarda yapılması veya yapılmamasının daha iyi olacağı düşünülen konular tartışıldı. Öğrenci Forumundan sonra kampımızın son oturumu da olan ''`Müzikte Dijital Dönüşüm. Bi`şey Yapmalı`` adlı oturum HKMO Genel Sekreteri Ali İpek`in yürütücülüğünde Moğollar Grubu Üyeleri Cahit Berkay ve Taner Öngür`ün katılımıyla gerçekleştirildi. Türkiye`de Cumhuriyet sonrası müziğin gelişimi, analog ve dijital çağda yaşanan kolaylıklar ve zorluklar, Moğollar Grubu`nun Türk ve Dünya müziğindeki yeri ve müzikte yaşanan dijital çağın getiri ve götürüleri ele alınan söyleşi, soru ve cevaplarıyla tamamlandı.

Akşam yemeğinin ardından, kamp kapsamında organize ettiğimiz 1 Eylül Dünya Barış Günü Moğollar Konseri için kamp alanının hemen yanında bulunan Akarca Plaj Futbolu Sahası`na geçildi. Seferihisar halkının ve birçok üyemizin de katıldığı ücretsiz halk konserinde Moğollar Grubu birbirinden güzel ve seçkin birçok eserini çalarak yaklaşık beş bin kişiye unutulmaz bir gece yaşattı ve eşsiz bir sahne performansı sundu.

8. Gün: Kampın son günü sabahı tüm katılımcılarla ilerleyen dönemlerde görüşmek üzere vedalaşıldıktan

sonra katılımcılar alandan ayrıldı ve kamp tamamlandı.

Yaz eğitim kamplarının geçmişten bugüne mesleki birlikteliğimize, Oda-öğrenci ilişkilerine, Odamıza, mesleğimize, farklı üniversitelerdeki öğrenci meslektaşlarımızın kaynaşmasına ve onların sosyal ve kültürel anlamda zenginleşmesine önemli katkıları olmuştur. 17. Yaz Eğitim Kampıyla birlikte bu gelenek daha da yukarı taşınarak devam etti. Farklı üniversitelerde okuyan ve ileride meslektaş olacak harita mühendisi adaylarının birbirleriyle tanışmaları; birlikte planlama, karar alma, üretim, yönetim ve paylaşma sürecini yaratmaları; mesleki, sosyal, kültürel ve toplumsal gelişmeleri birlikte değerlendirmeleri; geleceğe yönelik umutlarını diri tutmaları ve yaşamla güçlü bir bağ kurmaları sağlandı.

17. Yaz Eğitim Kampının Odamız adına hazırlanarak hayata geçirilmesinde özverili ve yoğun çalışmalarından dolayı İzmir Şube Yönetim Kurulundaki sevgili arkadaşlarımıza, İzmir Şube çalışanlarına, Kamp Yürütme Kuruluna, HKMO Öğrenci Birliğine, katkı koyan diğer meslektaşlarımıza, tüm katılımcılara ve konuklara bir kez daha sevgilerimizi iletiyor, kutluyor ve teşekkür ediyoruz. Başarılı bir etkinliğin mutluluğunu ve keyfini tüm üyelerimizle paylaşıyoruz.

Afyon Bölge Temsilciliğimize Bağlı Üyelerimizle Bir Araya Geldik

16 Eylül Pazar günü, Afyon Bölge Temsilciliğimize bağlı üyelerimizle Afyon`da bir araya geldik. Toplantıya; Odamız adına Genel Sekreter Ali İpek ile Örgütlenme Sekreteri Murat Türüdü katıldı.

Afyon ilinde kamuda ve özel sektörde çalışan üyelerimizin yer aldığı toplantıda; çalışma hayatına dair sorunlar, Oda sözleşmeleri ve mesleki denetim, LİHKAB-SHKMMB çalışma alanı sorunları, bölge özelinde yaşanan mesleki sorunlar ve Odamızdan beklentiler ele alınarak Oda Genel Merkezi tarafından yürütülen çalışmalar hakkında bilgi alışverişinde bulunuldu.

Katılan ve katkı koyan tüm üyelerimize teşekkür eder, sevgi ve saygılarımızı sunarız.

7. Uzaktan Algılama ve Coğrafi Bilgi Sistemleri Sempozyumu (UZAL-CBS) Düzenlendi

2006 yılından bu yana iki yılda bir düzenlenen Uzaktan Algılama ve Coğrafi Bilgi Sistemleri (UZAL-CBS) Sempozyumu`nun yedincisi Anadolu Üniversitesi, Eskişehir Teknik Üniversitesi, İstanbul Teknik Üniversitesi ve TMMOB-Harita ve Kadastro Mühendisleri Odası organizasyonuyla 18-21 Eylül 2018 tarihleri arasında Eskişehir` de düzenlendi.

Açılış konuşmalarını; Sempozyum Düzenleme Kurulu Eş Başkanı Prof. Dr. Derya Maktav, Sempozyum Düzenleme Kurulu Eş Başkanı Doç.Dr. Uğur Avdan, HKMO Genel Başkanı Orhan Kasap ve Eskişehir Teknik Üniversitesi Rektörü Prof. Dr. Tuncay Döğeroğlu yaptığı etkinliğe farklı disiplinlerden akademisyenler, kamu ve özel sektör temsilcileri ile öğrenciler katılım sağladılar.

Geçtiğimiz yıllarda farklı disiplinleri bir araya getirme ve bilgi paylaşım vizyonunu başarıyla gerçekleştiren UZAL-CBS, coğrafya, jeoloji, arkeoloji, ekoloji, ormancılık, turizm, planlama vb. uzaktan algılama ve coğrafi bilgi sistemleri alanlarında çalışmalar yürütmekte olan araştırmacıları bir araya getirerek, katılımcıların yeni fikirlerini ve deneyimlerini paylaşmalarını sağlayan ulusal düzeyde çok önemli bir organizasyon olma özelliğine sahiptir.

Dört gün süren sempozyum farklı başlıklardaki teknik oturumlar, paneller, sözlü ve poster bildiri sunumları, davetli konuşmacıların ve öğrencilerin sunumlarıyla başarıyla tamamlanmıştır. 2020`de gerçekleştirilecek 8.UZAL-CBS Sempozyumu`nun ise Ankara`da T.C. Çevre ve Şehircilik Bakanlığı Coğrafi Bilgi Sistemleri Genel Müdürlüğü ev sahipliğinde ve İstanbul Teknik Üniversitesi ile Odamız işbirliği ile yapılmasına karar verilmiştir.

HKMO Personel Eğitim Toplantısı Gerçekleştirildi

Harita ve Kadastro Mühendisleri Odası Genel Merkez, Şubeler ve Merkeze Bağlı Temsilciliklerde çalışan personellerimiz ile 27-28 Ekim tarihlerinde bir araya gelerek Personel Eğitim Toplantısı gerçekleştirdik.

II. Başkanımız Ayhan Erdoğan, Genel Sekreterimiz Ali İpek, Genel Saymanımız Yeliz Karaarslan, Örgütlenme Sekreterimiz Murat Türüdü ve Yönetim Kurulu Üyemiz Okan Özege`nin de katıldığı eğitim toplantısı; bilgilendirme ve tanışma ile başladı.

Genel Merkez İdari İşler Şube Müdürü Ezgi Ciyer`in İdari İşler Sunumu ile devam eden toplantıda idari işler ile ilgili genel bilgilendirmelerin ardından idari işlemlerin, kayıt ve tescil işlemlerinin işleyişi üzerinde duruldu. Bilgi İşlem Veri Yöneticisi Özgür Kurtoğlu`nun Bilgi İşlem Sunumu`nun ardından Genel Merkez, Şubeler ve Merkeze Bağlı Temsilciliklerde uygulanmaya başlanacak ve evrak takibinin hızlanmasını, üyelerimize daha hızlı yanıt verilmesini sağlayacak Elektronik Belge Yönetim Sistemi`nin (M-Files) tanıtımı yapıldı. Soru-cevap bölümleri ile personellerin idari işler ve bilgi işleme dair sorunları yanıtlandı.

İlk gün eğitimi, öğle arasının ardından eğitimci Sibel Özpulat`ın İletişim Farkındalığı Eğitimi`nin ilk bölümü ile devam etti. İletişimin öneminin, daha etkili iletişimin unsurlarının anlatıldığı eğitimde, iletişimde farkındalığı arttırmak ve grup içi iletişimi kuvvetlendirmek amacıyla çeşitli pratikler de gerçekleştirildi.

İkinci gün eğitimi; Mali İşler Görevlisi Nurcan Güneş ve Odamız Mali Müşaviri Özge Özer Temel`in Mali İşler Sunumu ile başladı. Muhasebe evraklarının takibi, düzenlenmesi konularının anlatıldığı sunum, soru-cevap kısmı ile devam etti.

Öğle arasının ardından İletişim Farkındalığı Eğitimi`nin ikinci bölümü ile devam eden eğitim sonrasında, eğitimci Sibel Özpulat tarafından tüm katılımcılara "İletişim Farkındalığı Başarı Sertifikası" verildi.

Eğitimlerin ardından gerçekleştirilen Personel Forumu ile personellerimiz görüş, öneri ve taleplerini dile getirdiler. Önümüzdeki süreçte personellerimiz arasındaki iletişimin güçlenmesi ile daha verimli bir çalışma ortamının oluşturulması, üyelerimizin taleplerinin daha hızlı karşılanması eğitim toplantısının amaçları arasında yer almaktaydı. Bu anlamda verimli geçtiğini düşündüğümüz bu toplantıya katılan tüm personelimize, yaptıkları sunumlar ile bizi bilgilendiren katılımcılarımıza bir kez daha teşekkür ediyoruz.

17. Türkiye Harita Bilimsel ve Teknik Kurultayı
1. Yürütme Kurulu Toplantısı ve Danışma Kurulu Toplantısı Düzenlendi

25-27 Nisan 2019 tarihlerinde yapılacak olan 17. Türkiye Harita Bilimsel ve Teknik Kurultayı'nın hazırlıkları kapsamında 1. Yürütme Kurulu Toplantısı ve Kurultay Danışma Kurulu Toplantısı 05 Ocak 2019 Cumartesi günü HKMO MİSEM salonunda gerçekleştirildi.

Yürütme Kurulu toplantısı; Oda Genel Merkez Yönetim Kurulu Üyeleri, Kurultay Yürütme Kurulu Başkanı ve üyelerinin katılımıyla saat: 10:30`da Oda Genel Merkez`inde yapıldı. Genel bilgilendirme yapıldıktan sonra HKMO 17. Türkiye Harita Bilimsel ve Teknik Kurultayının tarihi, yeri, web sayfası, kurultay tema önerileri, bildiri gönderim yöntemi ve kurultay kapsamında yapılacak sosyal etkinlikler vb. konular görüşüldü.

17. Türkiye Harita Bilimsel ve Teknik Kurultayı'nın Danışma Kurulu toplantısı ise, Kurultay Yürütme Kurulu Başkanı Doç. Dr. Halil Akıncı, Kurultay Yürütme Kurulu Sekreteri Mert Özdağ, Odamız Genel Saymanı ve Kurultay Saymanı Yeliz Karaarslan yürütücülüğünde, Genel Merkez Yönetim Kurulu üyeleri, Şube Başkanları, önceki dönem Oda başkanları, önceki Kurultayların Başkanları ve Yürütme Kurulu Başkanları, HKMO Sürekli Bilimsel ve Teknik Komisyonları Başkanları ve Kurultay Danışma ve Yürütme Kurulu üyelerinin katılımıyla Saat:13.00'de Ankara HKMO Meslek İçi Sürekli Eğitim Merkezi (MİSEM)`de gerçekleştirildi.

Açılış konuşması Kurultay Yürütme Kurulu Başkanı Doç. Dr. Halil Akıncı tarafından yapılan toplantıda, Odamız Genel Saymanı ve Kurultay Saymanı Yeliz Karaarslan'ın Yürütme Kurulu çalışmalarını özetlemesi ile devam etti. Toplantıda kurultay ana teması, oturum konuları ve kurultay içeriğinin kapsamına karar verildi. Ayrıca kurultay kapsamındaki sosyal etkinlikler ile eğitim etkinlikleri görüşülerek etkinliğin daha üst noktalara taşınması adına genel görüş ve öneriler alınarak toplantı sonlandırıldı. Katkı ve katılım sağlayan tüm kurul üyelerimize teşekkürlerimizi sunuyoruz.

HKMO Adana Şubemizle Ortak Yönetim Kurulu Toplantısı Yapıldı

46. Dönem başında başlattığımız şubelerimizle ortak gündemli yönetim kurulu toplantılarımıza Adana Şubemizle devam ettik. Adana Şubemizde, 19.01.2019 tarihinde Genel Merkez Yönetim Kurulu ile Adana Şube Yönetim Kurulumuzun bir araya geldiği toplantıda; sırasıyla Şube Yönetim Kurulu toplantı gündeminin ve Genel Merkez Yönetim Kurulu toplantı gündeminin hep birlikte ele alınması sonrası, Şube özelinde yaşanan sorunlar ve beklentiler ile Genel Merkez ve Şube etkinliklerine dair görüş ve öneriler ele alındı.

Şubelerimizle olan iletişimin güçlenmesi, ortak paydada karşılıklı fikir alışverişleri ile üyelerimize daha iyi hizmet sunulması gayesi ile başlattığımız ortak yönetim kurulu toplantılarımızın devam edeceği bilgisini üyelerimize sunarken misafirperverlikleri için Adana Şubemizin Yönetim Kurulu üyelerine ve çalışanlarına bir kez daha teşekkür ederiz.

HKMO İstanbul Şubemizle Ortak Yönetim Kurulu Toplantısı Yaptık

Şubelerimiz ve Merkeze Bağlı Temsilciliklerimizin gündem ve taleplerini doğrudan dinlemek, Genel Merkez gündem ve çalışmalarını Şube Yönetim Kurullarıyla ve Bağlı Temsilciklerle doğrudan paylaşmak, birlikte karar almak, birlikte üretmek ve ilişkileri geliştirmek adına başlattığımız; şubelerimizle ortak gündemli yönetim kurulu toplantılarımıza İstanbul Şubemizle devam ettik.

İstanbul Şubemizde, 02.02.2019 tarihinde Genel Merkez Yönetim Kurulu ile İstanbul Şube Yönetim Kurulumuzun bir araya geldiği toplantıda; sırasıyla Şube Yönetim Kurulu toplantı gündemini ve Genel Merkez Yönetim Kurulu toplantı gündemini birlikte ele aldık. Yönetim Kurulları toplantı gündemlerinin yanı sıra Şube özelindeki sorunları ve beklentileri de ele aldığımız toplantıda, Genel Merkez ve Şube çalışma ve etkinliklerine dair görüş ve önerileri de değerlendirdik.

Birlikte karar almak, birlikte üretmek ve güçlenen ilişkiler sayesinde üyelerimize daha iyi hizmet sunmak amacıyla başlattığımız ortak yönetim kurulu toplantılarımızın devam edeceği bilgisini üyelerimize sunarken misafirperverlikleri için İstanbul Şubemizin Yönetim Kurulu üyelerine ve çalışanlarına bir kez daha teşekkür ederiz.

Odamız Sürekli Teknik-Bilimsel Komisyonları Genel Değerlendirme Toplantısı Yapıldı

Sürekli Teknik-Bilimsel Komisyonlar (STBK) Genel Değerlendirme Toplantısı; 02.02.2019 tarihinde HKMO İstanbul Şubemizde gerçekleştirildi.

Oda Yönetim Kurulu üyelerimiz ile Oda Sürekli Bilimsel ve Teknik Komisyon başkanlarımız, Odamızın bilimsel yayın organı olan Jeodezi ve Jeoinformasyon Dergisi`nin Editörü Doç. Dr. Bahattin Erdoğan, 17. Türkiye Harita Bilimsel ve Teknik Kurultayı Yürütme Kurulu Başkanı Doç. Dr. Halil Akıncı, HKMO 2019 Eğitim Sempozyumu Yürütme Kurulu Başkanı Prof. Dr. Rahmi Nurhan Çelik ve TMMOB 2019 Coğrafi Bilgi Sistemleri Sempozyumu Yürütme Kurulu Başkanı Dr. Öğr. Üyesi Caner Güney`in de katıldığı toplantıda; öncelikle yeni dönemde STBK`ların yapılandırılması, önümüzdeki dönemde yapılacak çalışmalar, bilimsel faaliyetler, meslek içi eğitimler ve de sektörümüzdeki gelişim dinamikleri ile mesleki konular üzerinde duruldu.

2019 yılı içerisinde gerçekleştireceğimiz 17.Türkiye Harita Bilimsel ve Teknik Kurultayı, Eğitim Sempozyumu ve Coğrafi Bilgi Sistemleri Sempozyumu gibi bilimsel etkinliklerin de değerlendirildiği toplantıda, etkinliklerin STBK`lar ile koordinasyonu, Odamızın mevzuat çalışmalarına ve meslek içi eğitim faaliyetlerine STBK`ların katkısı, Odamız bilimsel ve süreli yayın organı "Jeodezi ve Jeoinformasyon Dergisi"nin yeni yapılanması ve uluslararası mesleki-bilimsel kuruluşlarla iletişim ve etkileşim de toplantıda görüşülen konular arasında yer aldı.

Odamızın bilimsel, teknik, mesleki ve hukuksal gelişmeleri takip etmesi, bu gelişmelere yön verebilmesi ve katkı sunabilmesi; mesleğimiz, meslektaşlarımız ve Odamız üyeleri açısından büyük önem arz etmektedir. Bu bağlamda STBK çalışmalarına ve bilimsel etkinliklerimize dair yaptığımız, verimli geçen genel değerlendirme toplantımıza katılım sağlayan, katkı ve emek sağlayan herkese teşekkür ederiz.

17. Türkiye Harita Bilimsel ve Teknik Kurultayı Yürütme Kurulu 2. Toplantısı Yapıldı

17. Türkiye Harita Bilimsel ve Teknik Kurultayı 2`nci Yürütme Kurulu toplantısı Kurultay Yürütme Kurulu Başkanı ve Kurultay Yürütme Kurulu üyelerinin katılımıyla 9 Şubat 2019 Cumartesi günü Ankara HKMO Genel Merkez`de yapıldı.

Toplantıda; afiş çalışmaları, taslak program, eğitimler, bildiri gönderimleri, paneller, öğrenci etkinlikleri ve sponsorluk hakkında ilerlemeler ele alındı ve yürütülen çalışmalar değerlendirildi.

TMMOB 45. Dönem II. Danışma Kurulu Toplantısı Yapıldı

45. Dönem TMMOB II. Danışma Kurulu Toplantısı 9 Şubat 2019 Cumartesi günü TMMOB Teoman Öztürk Öğrenci Evi ve Sosyal Tesisi`nde gerçekleştirildi.

II. Danışma Kurulu Toplantısı, TMMOB Yönetim Kurulu Başkanı Emin Koramaz`ın açılış konuşmasıyla başladı. Koramaz; TMMOB'nin demokrat ve yurtsever karakterinden, emekten ve halktan yana duruşundan, ırkçılığın ve gericiliğin karşısında barıştan yana tutumundan söz etti. Gücünü üyesinden ve bilimden alarak insan hakları ihlallerine karşı insan onurunun korunmasından yana olan ve meslek ve meslektaş sorunlarına eğilen TMMOB çalışmalarına değindi. Ardından TMMOB Genel Sekreteri Dersim Gül, TMMOB`nin I. Danışma Kurulu`ndan bu yana geçen 4 aylık dönemde yaptığı çalışmalar, TMMOB`ye bağlı Odalar, İl Koordinasyon Kurulları, örgüt içi toplantıları, etkinlikler ve yayınlar konusunda geniş kapsamlı bir sunum yaptı.

244 TMMOB Yöneticisinin katıldığı toplantıda; Oda Başkanımız Orhan Kasap da bir konuşma yaptı ve konuşmasında, TMMOB`ye bağlı Odalarımızın geleceğe dönük toplumsal sorunlarının yanı sıra eğitim sorununun da olduğundan, plansız bir şekilde 81 ilde açılan üniversiteler neticesinde var olan üye sayımızın ikiye katlanacağından bahsederek eğitim sorununa dikkat çekti.

Odamızın meslek ve kamu yararına açtığı davalardan ve taşınmaz değerleme ile ilgili kamu kurumlarında gerçekleşen yeni yapılanma ve çalışmalardan bahsetti.

Üyelerimizin bilgilerine sunulur.

HKMO Bursa Şubemizle Ortak Yönetim Kurulu Toplantısı Yapıldı

Bursa Şubemizde 16.02.2019 tarihinde Genel Merkez Yönetim Kurulumuz ve Şube Yönetim Kurulumuzun bir araya geldiği bir toplantı yaparak; Şubelerimizin gündem ve taleplerini doğrudan dinlemek, Genel Merkez gündem ve çalışmalarını Şube Yönetim Kurullarıyla ve Bağlı Temsilciklerle doğrudan paylaşmak, birlikte karar almak, birlikte üretmek ve ilişkileri geliştirmek adına 46. Dönem başında başlattığımız ortak gündemli yönetim kurulu toplantılarımıza devam ettik.

Sırasıyla Şube Yönetim Kurulu toplantı gündemini ve Genel Merkez Yönetim Kurulu toplantı gündemini birlikte ele aldığımız toplantıda, Şube özelindeki sorunları ve beklentileri de toplantı gündemine taşıyarak Genel Merkez ve Şube çalışma ve etkinliklerine dair görüş ve önerileri de değerlendirdik.

Ortak yönetim kurulu toplantılarımızın devam edeceği bilgisini üyelerimize sunarken misafirperverlikleri için Bursa Şubemizin Yönetim Kurulu üyelerine ve çalışanlarına bir kez daha teşekkür ederiz.

HKMO 46. Dönem II. Danışma Kurulu Toplantısı Gerçekleştirildi

HKMO 46. Dönem II. Danışma Kurulu Toplantısı 24 Şubat 2019 tarihinde, Ankara`da gerçekleştirildi. Genel Merkez Yönetim Kurulu üyeleri, Oda Denetleme Kurulu üyeleri, Oda Onur Kurulu üyeleri, Odamız TMMOB temsilcileri, Şube başkanları, Şube saymanları, Merkeze Bağlı Temsilciliklerin temsilcilerinin katılımıyla gerçekleşen toplantı; Genel Başkanımız Orhan Kasap`ın açılış konuşması ile başladı.

Genel Sekreterimiz Ali İpek; HKMO 46. Olağan Genel Kurulu`ndan bu yana yürütülen Oda çalışmaları hakkında bilgilendirmede bulunarak şubelerle birlikte yapılan ortak yönetim kurulu toplantılarından, meslektaş milletvekilleri ve kurum-kuruluş ziyaretlerinden, gerçekleştirilen STBK Başkanlar Toplantısından, kurumsal kimlik anlayışı ile başlatılan karekod ve bandrollü belgelerden, biriken aidat borçlarının daha kolay ödenmesi için kurulan dijital ödeme sisteminden, Odamızın açtığı davalardan kısaca bahsederek 25-27 Nisan`da gerçekleştirilecek 17. Türkiye Harita Bilimsel ve Teknik Kurultayı hakkında da bilgi verdi.

Genel Saymanımız Yeliz Karaarslan`ın mali duruma ilişkin bilgilendirmesi ile devam eden toplantıda, önümüzdeki süreçte alınması gereken ekonomik tedbirler üzerinde duruldu. 2019 yılı içerisinde gerçekleştirilmesi planlanan bazı etkinliklerin mali durum gözetilerek ertelenmesi hususu dile getirildi.

Harita mühendisliği eğitiminin gidişatı, artan mezun sayısı ve işsizlik, SHKM`ler ve ücretli çalışan mühendislerin sorunları, Odamızın bu konulardaki çalışmalarının yanı sıra meslek alanlarımıza müdahalelerin engellenmesi amacıyla başlatılan girişimler ve hukuksal süreçlerin ele alındığı toplantı, Eğitim Sekreterimiz Öğr. Gör. Dr. Taylan Öcalan`ın Odamızın verdiği ve önümüzdeki süreçte standart hale getirilerek vereceği mesleki eğitimler ile ilgili bilgilendirmesi ile devam etti.

Şube ve Merkeze Bağlı Temsilciliklerimizin görüş, öneri, talep ve isteklerini de sundukları 46. Dönem II. Danışma Kurulu Toplantısı; birlikte karar alma ve birlikte üretme mekanizmasının önemli bir unsuru olarak son derece verimli geçti. Toplantının sonuç raporu ekte yer almaktadır. HKMO 46. Dönem II. Danışma Kurulu Toplantısına katılarak paylaşımda bulunan ve katkı veren tüm arkadaşlarımıza teşekkür ederiz.

TMMOB 6. CBS Kongresi Düzenleme Kurulu Toplantısı Gerçekleştirildi

TMMOB adına bu yıl 6.sı düzenlenecek olan ve sekretaryası Harita ve Kadastro Mühendisleri Odası tarafından yürütülen CBS (Coğrafi Bilgi Sistemleri) Kongresi 2019`un Düzenleme Kurulu toplantısı, TMMOB`ye bağlı Odaların temsilcileri, Oda yönetim kurulu ve önceki CBS kongrelerinin yürütme kurulu başkanları başta olmak üzere düzenleme kurulu üyelerinin katılımıyla 16 Mart 2019 Cumartesi günü Ankara HKMO MİSEM (Meslek İçi Sürekli Eğitim Merkezi), Haldun Özen Salonu'nda gerçekleştirildi.

Açılış konuşması HKMO Yönetim Kurulu üyesi Dr. Öğr. Gör. Taylan ÖCALAN tarafından yapılan Düzenleme Kurulu toplantısında genel bir bilgilendirme yapıldıktan sonra, Yürütme Kurulu Başkanı Dr. Öğr. Üyesi Caner GÜNEY tarafından yapılan sunum ile geçmiş kongrelerden alınan birikim ve ışık ile önümüzdeki Kongreye yönelik öneri ve değerlendirmeler aktarıldı. Kongrenin yaklaşık tarihi, sloganı ve teması üzerine ortaya konan alternatifler ele alındı. Katılım sağlayanlardan genel görüş ve öneriler alınarak toplantı sonlandırıldı.

17. Türkiye Harita Bilimsel ve Teknik Kurultayı Yürütme Kurulu 3. Toplantısı Yapıldı

25-27 Nisan 2019'da 17. sini düzenleyecek olduğumuz Türkiye Harita Bilimsel ve Teknik Kurultayı'nın 3. Yürütme Kurulu Toplantısı, Kurultay Yürütme Kurulu ve Oda Yönetim Kurulu üyelerinin katılımıyla 30 Mart 2019 Cumartesi günü Ankara HKMO Genel Merkez'de yapıldı.

Toplantıda; paneller ve içerikleri, jenerik filmi, organizasyon, teknik ve lojistik konuları ele alınarak kurultay hazırlıklarında gelinen süreç ve son gelişmeler değerlendirildi. Ayrıca, kabul edilen bildirilere göre hazırlanan taslak programa son şekli verilerek üyelerimize duyurmaya hazır hale getirildi.

17. Türkiye Harita Bilimsel ve Teknik Kurultayı Başarıyla Gerçekleştirildi

Harita ve Kadastro Mühendisleri Odası tarafından iki yılda bir düzenlenen, Harita/Geomatik ve Geoinformasyon sektörünün tüm bileşenleri olan ilgili kamu kurumları, özel sektör, üniversiteler ve öğrencileri bir araya getiren ve ülkemizde meslek alanımızın en büyük ulusal etkinliği olan Türkiye Harita Bilimsel ve Teknik Kurultayı`nın 17`ncisi, "Eğitim, İstihdam, Toplum 5.0" temasıyla, 25-27 Nisan 2019 tarihlerinde Ankara Hacettepe Üniversitesi-Beytepe Kongre Merkezi`nde başarıyla tamamlandı.

Kurultay; Tapu ve Kadastro Genel Müdürlüğü, Ankara Büyükşehir Belediyesi, Devlet Hava Meydanları İşletmesi Genel Müdürlüğü, TCDD Genel Müdürlüğü, Sivil Havacılık Genel Müdürlüğü, Karayolları Genel Müdürlüğü, BOTAŞ Genel Müdürlüğü, Türkiye Petrolleri Anonim Ortaklığı, Devlet Su İşleri Genel Müdürlüğü başta olmak üzere çeşitli kamu kuruluşlarının genel müdürleri, çalışanları ve üst düzey temsilcileri, üniversite öğretim üyeleri, dokuz yüze yakın delege, kayıtlı katılımcı ve kayıtlı altı yüz elli Harita Mühendisliği öğrencisi ile yoğun ilgi gördü.

Mesleğimizin ülkemizdeki gelişimine, akademik eğitimine ve bugünlere taşınması sürecine önemli katkıları olan değerli hocalarımız Prof. Macit Erbudak, Prof. Dr. Ekrem Ulsoy ve Prof. Dr. Ahmet Burhanettin Tansuğ'un ülkemizde sivil harita mühendisliği öğretimini başlatmalarının 70. yılı anısına kendileri Kurultay Onursal Başkanı ilan edildi ve 17. Türkiye Harita Bilimsel ve Teknik Kurultayı, Türk Haritacılığının 3 büyüklerinin isimlerine ithaf edildi.

Kurultay`ın ilk günü; Odamızın 01 sicil numaralı üyesi Prof. Dr. Ekrem Ulsoy`un adını verdiğimiz kongre ana salonunda yapılan saygı duruşu ve İstiklal Marşı`nın okunmasından sonra, Türk Haritacılık Tarihine bugüne dek katkı sunanlara ithafen hazırlamış olduğumuz ve büyük beğeni toplayan filmimiz izlendi. Ardından açılış konuşmalarına geçildi.

Açılışta konuşma yapan Kurultay Yürütme Kurulu Başkanı Doç. Dr. Halil Akıncı, Harita ve Kadastro Mühendisleri Odası Genel Başkanı Orhan Kasap, Türk Mühendis ve Mimar Odaları Birliği Başkanı Emin Koramaz, Boğaziçi Üniversitesi Kandilli Rasathanesi Deprem Araştırma Enstitüsü Müdürü Prof. Dr. Haluk Özener, Hacettepe Üniversitesi Mühendislik Fakültesi Dekanı Prof. Dr. Candan Gökçeoğlu, Tapu ve Kadastro Genel Müdürü Mehmet Zeki Adlı, Coğrafi Bilgi Sistemleri Genel Müdür Yardımcısı Dr. Hüseyin Bayraktar, TBMM 27. Dönem Kocaeli AKP Milletvekili İlyas Şeker, TBMM 27. Dönem Kastamonu CHP Milletvekili Hasan Baltacı; bilgi ve iletişim çağında Harita/Geomatik Mühendisliğinin içinde bulunduğu kavramsal yeni durum ve ülke gündemine ilişkin konuşmalar yaparak düşünce ve temennilerini dile getirdiler.

17. Harita Bilimsel Teknik Kurultayı`nın ilk gününde, kurultay açılış konuşmalarından sonra "Geoinformasyon Teknolojileri ve Yazılım Fuarı" açılışı yapıldı. Kurultay fuar salonunda 28 özel firma standı, 4 kamu kurum ve kuruluşu standı ve 3 üniversite standı yer aldı. Firmalar ve kurumlar; son teknolojik ürünlerini, hizmetlerini ve çalışmalarını katılımcılarla paylaştılar.

İlk gün öğleden sonra Oda Başkanımız Orhan Kasap`ın yönettiği "Eğitim, İstihdam, Toplum 5.0" adlı panele MEF Üniversitesi Rektör Yardımcısı Prof. Dr. Erhan Erkut, Yeni Kuşak Köy Enstitüleri Derneği Ankara Şube Başkanı Yazar Dr. Alper Akçam ve Ekonomist-Gazeteci Emin Çapa konuk konuşmacı olarak katıldılar. MEF Üniversitesi Rektör Yardımcısı Prof. Dr. Erhan Erkut "Eğitim Nereye Gidiyor?" başlıklı sunumunu ile mezunlardan memnun olmayan işverenler, eğitimden memnun olmayan aileler, hayatından memnun olmayan

öğrenciler ve bunların sonucunda oluşan çaresizlik duygusu ve bunlarla nasıl baş edilmesi gerektiğiyle ilgili bilgiler aktardı. Yazar Dr. Alper Akçam; köy enstitülerinin yalnız öğretmen yetiştirme amacını taşımadığını; aydın, bilimsel, akılcı bireyler yetiştirmek ve cumhuriyet devrimlerini köye kadar indirerek aydınlanmanın köyden yayılmasını hedeflediğini; enstitülerin sanat, bilim, spor her anlamda muazzam bir eğitim yuvası olduğunu ve çarenin tekrar köy enstitüleri ruhuna dönülmesinde olduğunu vurguladı. Emin Çapa ise; "Yeni Dünyayı Anlamak, Yeni Dünyaya Hazır Olmak" temalı konuşmasında "Dijital çağ başlıyor, değişmeyen kalmasın`" diyerek ülkemizi geleceğe hazırlamanın, cinsiyet eşitliğinin modern bilimsel akılcı eğitimin önemini vurgulayarak mesleğimizin geleceğiyle ilgili önemli tespitlerini dinleyicilerle paylaştı.

Ardından Odamız Mesleki Eğitim-Öğretim Komisyonu Başkanı Prof. Dr. Rahmi Nurhan Çelik moderatörlüğünde gerçekleşen "Harita/Geomatik Mühendisliği Eğitim-Öğretim ve Paydaşlarının Beklentileri" panelinde Prof. Dr. Rasim Deniz, Dr. Öğr. Üyesi Caner Güney, Öğr. Gör. Dr. Taylan Öcalan, Öğrenci temsilcisi Yasin Öztürk, Mertkan Akça ve Ahmet İpekçi konuşmacı olarak yer aldılar.

İkinci gün, Odamız Örgütlenme Sekreteri Murat Türüdü moderatörlüğünde "Öğrenci Paneli" gerçekleştirildi. Meslektaşlarımız Bora Yavuz ve Mehmet Ünal gelişen ve dönüşen mesleğimiz ve yani uygulama alanları konusunda öğrencilere farklı deneyimlerini aktardılar. HKMO Öğrenci Birliği adına konuşmacı olan Öğrenci Temsilcileri Hakan Çavuş ve Gökçe Köksoy ise öğrenci sorunları, beklentileri ve Oda örgütlüğüne değindiler. Panelin ardından "Harita/Geomatik Mühendisliği Bölümleri Lisans Öğrencileri Poster Bildiri Yarışması Ödül Töreni" gerçekleştirildi. Odamız Sürekli Bilimsel ve Teknik Komisyonları tarafından değerlendirilen 12 poster, 'En İyi Poster Bildiri` ödülüne layık görüldü ve poster sahiplerine ödülleri takdim edildi. Ödül töreninden sonra Çanakkale Onsekiz Mart Üniversitesinden Grup Pafta adlı öğrenci müzik grubu ve solo performansıyla Hasan Kılıç kısa bir konser verdi.

Öğleden sonra, Odamız Mekânsal Planlama ve İmar Komisyonu Başkanı Hüseyin Ülkü moderatörlüğünde "İmar Uygulamaları, Bina Bilgi Modelleme ve 3 Boyutlu Kadastro" panelinde Doç. Dr. Ümit Işıkdağ, Doç. Dr. Fatih Döner, Yük. Müh. Sedat Bakıcı, Arş. Gör. Abdullah Kara ve Av. Hasan Basri Özdemir konuşmacı olarak yer aldılar. Panelde; uluslararası taşınmaz alan ölçüm standartları ve ülkemizde alan ölçümlerine ilişkin durum, 3B Şehir Modelleri ve 3B Kadastro Projesi, BIM'e Geçiş Süreci, Dünyada ve Türkiye'de BIM Uygulamaları konuşuldu.

Kurultayda; Prof. Dr. Mualla Yalçınkaya yönetiminde "Jeodezi ve Ölçe Tekniği 1", Prof. Dr. Fatih İşcan yönetiminde "Arazi Yönetimi 1", Prof. Dr. Necla Uluğtekin yönetiminde "Kartografya ve Mekansal Bilişim", Prof. Dr. Haluk Konak yönetiminde "Jeodezi ve Ölçme Tekniği 2", Doç. Dr. Sultan Kocaman Gökçeoğlu yönetiminde "Fotogrametri ve Uzaktan Algılama 1", Prof. Dr. Ali Melih Başaraner yönetiminde "Coğrafi Bilgi Sistemleri", Prof. Dr. Çetin Mekik yönetiminde "Jeodezi ve Ölçme Tekniği 3", Doç. Dr. Ayşe Yavuz Özalp yönetiminde "Arazi Yönetimi 2", Dr. Öğr. Üyesi İsmail Ercüment Ayazlı yönetiminde "Arazi Yönetimi 3", Prof. Dr. Rahmi Nurhan Çelik yönetiminde "Eğitim-Öğretim Etik ve Sektörün Geleceği", Prof. Dr. Mustafa Türker yönetiminde "Fotogrametri ve Uzaktan Algılama 2" adlı teknik oturumlar gerçekleştirildi.

Kurultayda ayrıca Odamız Eğitim Sekreteri Dr. Taylan Öcalan ve Mesleki Eğitim-Öğretim Komisyonu başkanı Prof. Dr. Rahmi Nurhan Çelik yürütücülüğünde ülkemizdeki öğrenci alan tüm Harita/Geomatik Mühendisliği bölümleri bölüm başkanlarının davet edildiği "Bölüm Başkanları Konseyi" toplantısı gerçekleştirildi.

Üçüncü gün, Prof. Dr. Çetin Cömert moderatörlüğünde gerçekleşen "Özel Sektör Sorunları ve Çözüm Önerileri" panelinde özel sektör adına Ufuk Aydın ile Metin Erel ve ücretli çalışanlar adına Özgür Yanıt Kaya konuşmacı olarak yer aldılar. Panelde; ücretli çalışan ve işveren boyutuyla özel sektör sorunları ve çözüm önerileri ele alındı.

Kurultayın son gününde Prof. Dr. Çetin Cömert yönetiminde gerçekleşen "En İyi Bildiri Oturumu" gerçekleştirildi. Metehan Uz ve Orhan Akyılmaz tarafından hazırlanan "Grace L1B RL03 Verilerinin Enerji Korunumu Yaklaşımı ile Değerlendirilmesi: Öncül Sonuçlar" adlı bildiri En İyi Bildiri Ödülü`ne layık görüldü.

Ayrıca; Ramazan Alper Kuçak, Serdar Erol, Emrah Özögel, Bihter Erol tarafından hazırlanan "İHA ve Hava LIDAR Verilerinden Üretilen SAM ile Geoit Modellerinin Değerlendirilmesi Üzerine Bir İnceleme" 'En İyi Poster Bildiri` birincilik ödülüne; Burhan Sözer, Sultan Kocaman Gökçeoğlu, Hakan Ahmet Nefeslioğlu, Orhan Fırat, Candan Gökçeoğlu tarafından hazırlanan "Ankara İçin Taşkın Duyarlılık Haritası Üretimi" ve Gözde Şimşek, Ahmet Özgür Doğru tarafından hazırlanan "Rüzgar Haritası Üretimine Yönelik Uygun Ara Değer Hesap Yöntemi Seçimi" 'En İyi Poster Bildiri` ikincilik ödülüne; Fatih Döner, Samet Şirin tarafından hazırlanan "Üç Boyutlu Kadastroda Mevcut Durum ve Gelecek İçin Beklentiler" 'En İyi Poster Bildiri` üçüncülük ödülüne layık görüldü.

17. Türkiye Harita Bilimsel ve Teknik Kurultayının kapanış oturumu, Kurultay Yürütme Kurulu Başkanı Doç. Dr. Halil Akıncı yürütücülüğünde yapıldı. Sonuç bildirgesi okunduktan sonra genel değerlendirme ile görüş ve önerilerin alınması sonrası kurultay tamamlandı.

Kurultaya katılım ve katkı sağlayan tüm kamu kurumlarına, fuarda yer alan tüm firma ve kurumlara, tüm delegelere, katılımcılara, öğrenci meslektaşlara, yoğun emek sarf eden kurultay yürütme kuruluna ve Odamız çalışanlarına büyük teşekkür ve şükranlarımızı sunuyor, önceki kurultaylarımızdan aldığımız miraslar ışığında 17. Türkiye Harita Bilimsel ve Teknik Kurultayı`nı daha da yukarılara taşıyarak başarıyla tamamlamanın verdiği mutluluk ile sevgi ve saygılarımızı sunuyoruz.

17. Türkiye Harita Bilimsel ve Teknik Kurultayı Sonuç Bildirgesi

Türk Mühendis ve Mimar Odaları Birliği (TMMOB), Harita ve Kadastro Mühendisleri Odası (HKMO) tarafından iki yılda bir düzenlenen Türkiye Harita Bilimsel ve Teknik Kurultayı'nın 17'ncisi "Eğitim, İstihdam, Toplum 5.0" teması ile 25-27 Nisan 2019 tarihleri arasında Ankara'da, Hacettepe Üniversitesi Beytepe Kongre Merkezi'nde, 650'si öğrenci olmak üzere toplam 1542 kişinin katılımıyla başarılı bir şekilde gerçekleştirilmiştir.

Türkiye Harita Bilimsel ve Teknik Kurultayları, HKMO tarafından; bilim, teknoloji ve yaşamın her alanında yaşanan gelişmelerin, ülkemizin ve toplumumuzun gelişmesi için başta meslektaşlarımız olmak üzere diğer meslek disiplinleri ve kamuoyu ile paylaşılması ve uygulanması amacıyla kurumsal hale getirilen, periyodik olarak iki yılda bir gerçekleştirilen ve sektörün her yönüyle en üst düzeyde değerlendirildiği platformlardır.

Bugünkü anlamda sivil harita ve kadastro mühendisliği eğitiminin ülkemizdeki 70. yılında gerçekleştirilen 17. Türkiye Harita Bilimsel ve Teknik Kurultayı, mesleğimizin ülkemizdeki gelişimine, akademik eğitimine ve bugünlere taşınması sürecine önemli katkıları olan ve Türk Haritacılığının üç büyükleri olarak kabul edilen değerli hocalarımız Prof. Dr. Macit ERBUDAK, Prof. Dr. Ekrem ULSOY ve Prof. Dr. Burhanettin TANSUĞ'a ithaf edilmiştir.

Mesleğimizin akademik eğitiminin kurucu büyükleri olan üç hocamızın Kurultay Onursal Başkanı olduğu 17. Türkiye Harita Bilimsel ve Teknik Kurultayı'na bilim insanlarımız, meslektaşlarımız ve öğrencilerimiz tarafından büyük ilgi gösterilmiştir. Kurultaya bilim insanları ve meslektaşlarımız tarafından 141 bildiri özeti, Harita/Geomatik Mühendisliği lisans öğrencileri tarafından da 14 öğrenci posteri gönderilmiştir. Kurultay Teknik Programında, 5 panel, 1'i En İyi Bildiri Oturumu olmak üzere 12 teknik oturum ve 2 poster oturumu yer almıştır. Teknik oturumlarda, 7'si En İyi Bildiri Oturumu'nda olmak üzere toplam 67 sözlü bildiri sunulmuştur. Öğrenci poster oturumunda 12 poster bildiri sunulmuştur. Bilim insanlarının ve meslektaşlarımızın poster bildirilerini sunduğu ikinci poster oturumunda ise 28 poster bildiri sunulmuştur.

Teknik oturumlarda, önceki yıllara göre kamu ve özel sektörden artan sayıda sözlü/poster bildirili çalışmaların sunulmuş olması, sektörün gelişimi açısından çok olumlu karşılanmıştır.

Kurultayımızın önemli bileşenlerinden biri olan ve sektördeki firmaların gelişen teknolojinin ışığında ortaya çıkardıkları güncel ürün ve hizmetlerini katılımcılarla paylaştıkları Geoinformasyon Teknolojileri ve Yazılım Fuarı'nda; 28 özel firma, 4 kamu kurumu, 3 üniversite standı yer almış ve fuar meslektaşlarımız ve katılımcılar tarafından yoğun ilgi görmüştür.

"Eğitim, İstihdam, Toplum 5.0"

Ülkemizde 2019 yılı itibariyle toplamda 25 üniversitede lisans düzeyinde Harita/Geomatik Mühendisliği eğitimi verilmektedir. 2019-2020 eğitim-öğretim döneminde 20 öğrenci ile 1 üniversitenin daha eğitime başlayacak olmasıyla birlikte lisans düzeyinde eğitim verilen bölüm sayısı 26 olacaktır. Ayrıca halihazırda açık olan; fakat henüz eğitim-öğretime başlamayan 10'un üzerinde üniversitede Harita/Geomatik Mühendisliği Bölümü bulunmaktadır. Ülkemizdeki Jeodezi ve Fotogrametri/Harita/Geomatik Mühendisi sayısı da 20.000'lere ulaşmıştır. 70 yıl önce ülke ihtiyaçlarını karşılamak adına sevinçle karşılanan her yeni bölümün yerini, bugün nispeten yetersiz altyapı koşullarına sahip, plansızca açılan ve endişeyle karşılanan bölümler almıştır.

TÜİK verilerine göre işsizlik oranının %15, genç nüfusta işsizlik oranının ise %27 seviyelerine yaklaştığı, üniversite mezunu işsiz sayısının 1 milyonu aştığı ve Türkiye'de her 4 işsizden 1'inin üniversite mezunu olduğu bir ortamda, sektörel beklentinin analizi yapılmadan ve istihdam politikaları belirlenmeden açılan yeni bölümler ve artan kontenjanlar, ülkemizde harita sektörünü tehdit eder hale getirmiştir.

HKMO, yapmış olduğu sektör araştırmasında Harita/Geomatik Mühendisliği alanında da işsizlik olgusunun kendisini göstermeye başladığını tespit etmiştir. Diğer mühendislik disiplinlerinde olduğu gibi nitelikli işgücünün giderek daha fazla işsiz kaldığı bir süreçte mezunlarımız ya iş bulamaz ya da iş bulsa bile dü-

şük ücretlerle çalışmaya mecbur hale gelmiştir. Türkiye'de Harita/Geomatik Mühendislik eğitimi hakkında HKMO'nun görüşlerinin kaleme alındığı raporda, mesleğimizin korunması, daha nitelikli mühendislerin yetişmesi, buna bağlı olarak daha nitelikli iş üretimlerinin ortaya konması, ülkemizin kalkınması, sosyal dengelerin iyileştirilmesi ve işsizlik sorunlarının önüne geçilmesi için eğitim konusunun yüksek derecede önem arz ettiğini vurgulamıştır.

Diğer taraftan; insanlığın avcı-toplayıcı, tarım, endüstri ve bilgi toplumlarından geçerek geldiği beşinci evre, diğer adıyla "süper akıllı toplum", Toplum 5.0 olarak adlandırılmaktadır. Toplum 5.0, Endüstri 4.0 olarak adlandırılan 4. Sanayi Devriminin sunduğu yenilikleri (nesnelerin interneti, büyük veri, bulut bilişim, sanal gerçeklik, yapay zekâ, siber güvenlik, robotik ve otonom sistemler gibi) kullanarak bilgi toplumundan süper akıllı topluma dönüşümü ifade etmektedir.

Bu dönüşümü gerçekleştirecek toplumun yeteneklerinin geliştirilmesi için özellikle üniversitelerin ve Ar-Ge merkezlerinin ön plana çıkması gerekmektedir. Bu dönüşüm, insan hayatının tüm alanlarında olduğu gibi meslek alanlarımızı da doğrudan etkileyecek, ilerleyen zamanlarda Harita/Geomatik Mühendisliği eğitiminde de değişikliklere ve yeniliklere neden olacak ve yeni istihdam alanlarının yaratılmasını sağlayacaktır.

Ülkemizde Harita/Geomatik Mühendisliği alanında yaşanan eğitim ve istihdam sorununa vurgu yapmak ve konuyu detaylı bir şekilde gözler önüne sermek, Endüstri 4.0 olarak adlandırılan 4. Sanayi Devriminin sunduğu teknolojik gücü yönetecek süper akıllı toplum felsefesinin gerek eğitim gerekse istihdam açısından meslek alanımızdaki etkilerini tartışmak için 17. Türkiye Harita Bilimsel ve Teknik Kurultayı'nın teması "Eğitim, İstihdam, Toplum 5.0" olarak belirlenmiştir.

Paneller

Yaklaşık 1600 kişinin katılımıyla gerçekleştirilen kurultayda, "Eğitim, İstihdam, Toplum 5.0", "Harita/Geomatik Mühendisliği Eğitim-Öğretimi ve Paydaşların Beklentileri", "İmar Uygulamaları, Bina Bilgi Modelleme ve 3 Boyutlu Kadastro", "Özel Sektör Sorunları ve Çözüm Önerileri" panelleri ile "Öğrenci Paneli" yoğun bir ilgiyle karşılanmıştır.

HKMO Genel Başkanı Sayın Orhan KASAP'ın yürütücülüğünü yaptığı "Eğitim, İstihdam, Toplum 5.0" konulu açılış paneli, katılımcılar ve öğrenciler tarafından büyük ilgi görmüştür. Panelistlerle katılımcılarının etkileşiminin yoğun olduğu ve ilgi çekici bilgilerin paylaşıldığı panelde;

- Öğretmenden öğrenciye içerik nakli üzerine kurulu mevcut eğitim sisteminin temel amacının zamanı iyi yöneten, rutin işleri yapabilen, yaratıcı olmayan bireyler yetiştirmek ve endüstriyel ekonomiye işçi yetiştirmek olduğu,
- 21.yy'da eğitimin amacının; tutku ve hedef keşfi, kritik becerilerin geliştirilmesi ve ilham olması gerektiği,
- Düşünen, yaratıcı, inisiyatif alabilen, problem çözebilen bireyler yetiştirmeye çalışmamız gerektiği,
- İdeolojiden bağımsız, insan odaklı, bireyi mutluluğa, başarıya, refaha götürecek bir eğitim sistemi kurgulamamız gerektiği ve bunun için de özgürlüklerin çok önemli olduğu,
- Öğrenciye müfredata bağlı içerik nakliyle eğitim vermek yerine, köy enstitüleri eğitim modelinde olduğu gibi öğrenciyi merkeze alan ve öğrencinin kendi kendine öğrenebileceği ortamların kurgulanması gerektiği,
- Ülkemizde ciddi bir eğitim seferberliğinin gerektiği, müfredatı değiştirerek, yeni okul yaparak veya okullaşma oranını artırarak eğitim sisteminde reform yapılamayacağı

vurgulanmıştır.

HKMO Mesleki Eğitim-Öğretim Komisyonu Başkanı Prof. Dr. Rahmi Nurhan ÇELİK'in yöneticiliğinde gerçekleştirilen "Harita/Geomatik Mühendisliği Eğitim-Öğretimi ve Paydaşların Beklentileri" konulu panelde önemli sonuçlar elde edilmiştir. Bu panelde, eğitim-öğretim süreci; kamu, özel sektör, öğrenci, üniversite ve Oda paydaşları ile ele alınmış ve geleceğe dönük değerlendirmeler yapılmıştır. Panelde;

- Gerek eğitim-öğretim süreci gerekse iş yaşamı sürecinde akreditasyon kavramı ele alınarak, diplo-

maların yanında yaşam boyu eğitim olgusu bağlamında meslek içi eğitim sürecindeki belgelendirme-sertifikasyon süreçleri değerlendirilmiştir. Bu bağlamda, sürekli/yaşam boyu eğitim anlayışı ile sektörün gelecek yönelimlerine uygun meslek içi eğitimlerin, üniversitelerle iş birliği içerisinde meslek odaları tarafından yapılması vurgulanmıştır,

• Kamu kurumları ve özel sektör çalışanları tarafından talep edilen, uygulamaya dönük yeterliliklerin belirlenmesi noktasında HKMO bünyesinde kurulacak bir komisyonun gereksinimleri belirlemesi, istenen yeterlilik çeşitleri ve bunların nasıl sağlanabileceğine yönelik çalışmalar yapması önerilmiştir,

• Özel sektör ve kamunun değişen ve gelişen mesleki profil bağlamında eğitim sürecindeki beklentileri, öğrenci paydaşların eğitim-öğretime bakışı ve Odamızın bu süreçteki rolü üzerine değerlendirmeler yapılmış, özellikle ülkemizde mühendislik eğitiminin niteliği değerlendirilerek mesleğimizin geleceğine yönelik vizyon ve stratejilerin belirlenmesi gerektiği vurgulanmıştır,

• Mühendislik eğitim-öğretiminin lisans ve lisansüstü düzeyde ele alınarak güncelleştirilmesi ve geliştirilmesinin gerektiğinin altı çizilmiştir,

• Meslek mevzuatının yanı sıra genel hukuk, iş hukuku, hukuk okur-yazarlığı, ekonomi, proje yönetimi, raporlama ve sunum teknikleri gibi konuların da eğitim-öğretim programları kapsamında etkin olarak ele alınması gerektiği değerlendirilmiştir,

• Anadilde ders kaynaklarının oluşturulması gerektiği üzerinde durulmuş, öğrencilerin eğitim-öğretime aktif katılımlarını sağlamak için düşüncelerini aktarabilecekleri forumların bölümler bazında gerçekleştirilmesi önerilmiştir,

• Panelde Bölüm Başkanları Konseyinin önemine değinilmiş, bu konseyle koordineli olarak eğitim-öğretim programlarının ele alınması gerektiği, üniversitelerin temel olarak mühendislik formasyonunu vermesi gerektiği, üniversitede her bilginin öğretilmesinin mümkün olmadığı, mezun olan mühendisin yöneldiği alanda öğrenmeyi öğrenmiş bir mühendis olarak yetiştirilmesinin gerekli olduğu üzerinde durulmuştur.

Kurultayımızın ikinci günü gerçekleştirilen ve HKMO Örgütlenme Sekreteri Murat TÜRÜDÜ'nün yöneticiliğini yaptığı "Öğrenci Paneli", genç meslektaşlarımız ve çeşitli üniversitelerden gelen öğrencilerimizin yoğun katılımı ile gerçekleştirilmiştir. Türkiye Harita Bilimsel ve Teknik Kurultaylarına özellikle öğrenci katılımının teşvik edilmesi gerektiği üzerinde durulan panelde;

• Ülkemizde Harita/Geomatik Mühendisliği çalışma alanının sadece yersel ölçmeler alanına sıkıştırılmaması ve çok disiplinli mühendislik çalışmalarında önemli aktörlerden biri olmamız gerektiği,

• Harita/Geomatik Mühendisliği mesleğinin toplum nezdinde bilinirliğinin yeterli seviyede olmadığı, bilinirliğin arttırılması için HKMO tarafından da gerekli çalışmaların yapılması gerektiği,

• Kadın meslektaşlarımızın ve kadın öğrenci meslektaş adaylarımızın çalışma yaşamında karşılaştığı sorunların tartışıldığı panelde; bu sorunların çözümünde örgütlü mücadelenin kaçınılmaz olduğu ve örgütlülüğün HKMO çatısı altında olmasının zorunluluk olduğu,

• Üniversitelerde gerici vakıf ve derneklerin örgütlü faaliyetler gösterdiği, bu dernek ve vakıfların çalışmalarına karşı birlikte mücadele edilmesi gerektiği,

• Oda örgütlülüğü içerisinde bireysel ya da kurumsal faydacılığa yer olmadığı, verilen mücadelenin toplumcu mühendislik adına verildiği, kariyerist her yaklaşımın toplumcu mühendislik yaklaşımına ve Oda örgütlülüğüne zarar vereceği

vurgulanmıştır.

HKMO Mekânsal Planlama ve İmar Komisyonu Başkanı Sayın Hüseyin ÜLKÜ'nün yöneticiliğinde gerçekleştirilen "İmar Uygulamaları, Bina Bilgi Modelleme ve 3 Boyutlu Kadastro" konulu panel oldukça verimli geçmiş ve önemli sonuçlar elde edilmiştir. Katılımın yüksek olduğu ve verimli tartışmaların yaşandığı panelde;

• Parsellerin 2 boyutlu temsil edildiği klasik/geleneksel kadastro modelinin araziyle ilgili bilgileri yönetmede, Türk Medeni Kanunu, Tapu, Kadastro, Kat Mülkiyeti ve İmar Kanunlarının öngördüğü çerçevede 3B şehir modellerinin üretilmesi ve güncel tutulmasında yetersiz kaldığı ve bu nedenle 3 boyutlu kadastroya ihtiyaç duyulduğu vurgulanmıştır,

• Tapu ve Kadastro Genel Müdürlüğü (TKGM) tarafından yürütülen 3B şehir modelleri ve kadastro projelerinin başta belediyeler olmak üzere kamu kurumlarının taşınmaz yönetimi ihtiyaçlarını kar-

şılayacağı, gerek 3B şehir modellerinin üretimi gerekse bu modellerin güncel tutulması aşamasında yapılacak çalışmaların sektörümüze yeni iş alanları yaratacağı belirtilmiştir,

• TKGM tarafından 3B kadastro çalışmalarının ihale ile yapılması durumunda yereldeki Serbest Harita ve Kadastro Mühendislik Müşavirlik Büroları (SHKMMB)'na hangi düzeyde iş ve istihdam olanağı sağlayacağı ve ihale yönteminin nasıl olacağı tartışılmıştır,

• Harita/Geomatik Mühendislerinin "Bina Bilgi Modelleme (Building Information Modeling – BIM)" süreçlerinin içerisinde yeterli düzeyde yer almadıkları; ancak mevcut durum modelinin ve yasal olarak kabul edilebilir BIM üretiminde kullanılacak mekânsal verilerin imar, tapu ve kadastro mevzuatlarında istenilen standartlarda Harita/Geomatik Mühendislerince üretilmesi gerektiği vurgulanmıştır,

• Yeni kentsel mekanların oluşturulması için imar programlarına uygun atılacak her adımda, parselasyon planlarının yapımı aşamasında yol projelerinin de mutlaka hazırlanmasının, en azından kırmızı kotların belirlenmesinin 3 boyutlu imar uygulamalarının ve 3B kadastronun temelini oluşturacağı belirtilmiştir,

• İmar planı uygulamalarının ikinci adımı yapılaşma sürecinde, müellif mimar ve müellif harita mühendislerince hazırlanması istenen mimari ve yapı aplikasyon projeleri içeriğindeki vaziyet ve yerleşim planlarının tıpkı imar planlarının güncel sayısal halihazır haritalar üzerine şehir plancıları tarafından çizilip uygulandığı gibi; yapı yapılacak parselin plankotesini de içeren parsel aplikasyon krokisi verilerine göre arsadaki mülkiyet sınırlarını da gösteren müellif harita mühendisi tarafından ülke koordinat sisteminde üretilmiş kotlu mevcut durum haritası üzerine müellif mimar tarafından çizilip kesinleştirilmesi, uygulamaya ilişkin vaziyet planı ve yapı yerleşim planlarındaki yapıların, eklentilerin, ortak yerlerin, otoparkların ölçü ve verilerinin müellif harita mühendisince gösterilmesinin zorunluluğu üzerinde önemle durulmuştur,

• Planlı Alanlar İmar Yönetmeliği ile Tapu Planları Tüzüğü'nün ilgili hükümlerine göre;

o Ana bina içinde ve dışında bağımsız bölüm mülkiyetleri, eklentileri ve kullanım haklarının eksiksiz olarak kurulması, vaziyet planlarının yönetim planlarına da altlık oluşturacak nitelikte, başka parsellerde yer alan otoparkları da gösteren içerikte mimari projeye uygun olarak müellif harita mühendislerince hazırlanması,

o Yapı aplikasyon projesinde; yapılacak yapının temelden gabariye kadar gösterilmesi, proje içeriğinde yer alan vaziyet ve bağımsız bölüm planlarının, proje ve yapı yapım süreçlerinde imar mevzuatı gereğince fenni mesuliyetini üstlenmesi gereken serbest harita mühendisleri tarafından denetlenmesi ile 3B Kadastro ve 3B Bina Modellerinin yasal temellere uygun, nitelikli biçimde oluşturulmasını sağlayacağı görüşü ön plana çıkmıştır,

• Ülkemizde bina ve bağımsız bölüm alan ölçmeleri için bir standart bulunmadığı, Planlı Alanlar İmar Yönetmeliği'nde farklı alan türlerine ilişkin terimler ve tanımlamalar bulunmasına karşın, alan ölçmelerine ilişkin kuralların ve prensiplerin net olarak tanımlanmadığı; taşınmaz yönetiminde ve piyasa uygulamalarında (taşınmaz değerleme, vergi, alım-satım, taşınmaz yatırımları, vd.) şeffaf, tutarlı ve güvenilir alan değerlerinin sağlanması için;

o Ölçme kuralları ve prensipleri açık şekilde tanımlanmış (alan sınırlarının duvar dış, iç ve orta eksenine göre belirlenmesi; ölçme hata sınırları, vd.),

o Alan sınıflandırmaları ve tanımları net şekilde yapılmış,

o Arazide ölçme ve dijital ortamda (mimari proje, yapı aplikasyon projesi, kent modelleri, bina bilgi sistemleri) ölçme kurallarını açıkça belirleyen,

o Kat bazında tüm alanların (bağımsız bölüm eklenti ve ortak alanlar) ölçülüp, kaydedilmesine olanak sağlayan,

o Uluslararası standartlara uyumlu,

Ulusal bir taşınmaz alan ölçme standardına gereksinim duyulduğu vurgulanmıştır,

• Gerçek anlamda hem 3 boyutlu kadastronun hem de imar planlarının 3 boyutlu ve bütünsellik içinde uygulanabilmesi için teknik, hukuki, kurumsal altyapıların birlikte ele alınması gerektiğinin önemi üzerinde durulmuştur.

HKMO Coğrafi Bilgi Sistemleri ve Teknolojileri Komisyonu Başkanı Prof. Dr. Çetin CÖMERT'in yöneticiliğinde gerçekleştirilen "Özel Sektör Sorunları ve Çözüm Önerileri" konulu panel, yaşanan tartışmaların canlılığı açısından oldukça verimli geçmiş ve önemli sonuçlar elde edilmiştir. İlgiyle izlenen panelde;

- Özel sektörün, kamunun ve üniversitelerin bilim, teknik ve vizyon olarak yetkin olması gerektiği vurgulanmıştır,
- Çeşitli veri istatistikleri konusunda HKMO tarafından girişimlerin başlatılması gerektiği belirtilmiş, bu amaçla HKMO bünyesinde özel sektörle ilgili bir veri tabanının kurularak firma profillerinin çıkarılması ve böylelikle özel sektörle ilgili sorunların tespitinde somut verilere ulaşımın sağlanması gerektiği üzerinde durulmuştur,
- Hem panelistler hem de katılımcılar tarafından sektörün sorunlarının tüm tarafların bir araya geldiği platformlarda kapsamlı bir şekilde tartışılmasının ve özel sektörün sorunlarını somut olarak çözecek adımların atılmasının gerekliliği üzerinde durulmuştur,
- Kamu kurumlarının ihaleli iş çeşitliliğini arttırmasının sektöre yeni iş olanakları sağlayacağı belirtilmiştir,
- İhaleli işlerde yaklaşık maliyetlerin ve birim fiyatların belirlenmesi süreçlerinde sorunların devam ettiği, yaklaşık maliyetlerin belirlenmesinde HKMO'nun her yıl yayınladığı birim fiyatların ya da BHİKPK'nun yayınladığı yaklaşık maliyetlerin dikkate alınması gerektiği belirtilmiştir,
- Hizmet alımı ihalelerinde sınır değer hesabında kullanılan R katsayısının kaldırılması, bunun yerine tüm teklifler ve yaklaşık maliyetin bir bütün olarak aritmetik ortalaması alınarak sınır değerin belirlenmesi ve buna en yakın teklif sahibine ihalenin verilmesi önerilmiştir,
- HKMO'nun üniversite son sınıftaki öğrencileri aydınlatmak adına, çalışma yaşamındaki haklarına yönelik bilgilendirme etkinliklerine devam etmesi önerilmiştir,
- Şubelerimizin ücretli çalışanların sorunlarına daha fazla ağırlık vermesi, iş yeri ziyaretlerini arttırarak ücretli çalışan mühendislerin sorunlarına daha fazla eğilmesi önerilmiştir,
- HKMO'nun TMMOB ile SGK arasında Ocak 2012'de imzalanan ve Temmuz 2017'de SGK tarafından tek taraflı olarak kaldırılan asgari ücret protokolünü yeniden gündeme getirmesi ve bu protokolün yeniden imzalanması noktasında baskı yapması vurgulanmıştır,
- HKMO'nun kamuya geçmek isteyen %35 oranındaki ücretli çalışanın daha fazla kadro bulabilmesi için gerekli girişimlerde bulunması önerilmiştir,
- TKGM'nin iş yükünü azaltmak amacıyla uygulanan LİHKAB projesinin, soru ve sınav iptalleri, yönetmelik değişiklikleri, LİHKAB yanlısı genelgelerle özel sektörde büyük bir kaosa sebep olduğu vurgulanmıştır,
- Kamu yararı hiçe sayılarak sadece LİHKAB işletmelerinin ciro hesabı dayanak alınarak yayımlanan kadro dağıtım cetvelinin LİHKAB konusunu daha da içinden çıkılamaz hale getirdiği belirtilmiştir,
- TKGM'nin, Serbest Harita ve Kadastro Mühendislik Müşavirlik Büroları (SHKMMB)'nı yok sayan tutumunun, talebe bağlı işlerde SHKMMB'nin toplum nezdinde yeterliliği olmayan, bilgisi eksik ve donanımsız bir meslek grubu olarak algılanmasına neden olduğu ve bu nedenle başka hiçbir mühendislik disiplininde olmayan "lisanslı mühendis" vasfının kaldırılması gerektiği ifade edilmiştir.

Teknik Oturumlar

Kurultay Bilim Kurulu tarafından yapılan değerlendirmeler neticesinde teknik oturumlarda 67'si sözlü, 28'i poster olmak üzere toplam 95 bilimsel çalışma sunulmuştur. Jeodezi ve Ölçme Tekniği, Arazi Yönetimi, Kartografya ve Mekansal Bilişim, Fotogrametri ve Uzaktan Algılama, Coğrafi Bilgi Sistemleri, Eğitim-Öğretim, Etik ve Sektörün Geleceği ve En İyi Bildiri Oturumu olarak adlandırılan 12 farklı teknik oturumda;

- Ülkemizde sağlıklı, huzurlu ve güvenilir kentlerin oluşması için sosyal ve kültürel kriterlerin ön planda olduğu insan odaklı kentsel dönüşüm uygulamalarına hız verilmesi gerektiği vurgulanmıştır,
- Coğrafi Bilginin kullanıcıya aktarılmasında kullanılan harita ve harita benzeri araçların tasarımı, üretimi ve kullanılmasında görsel analitik, semantik, ontoloji ve semioloji gibi konuların meslek alanımızda daha da araştırılması gerektiği önerilmiştir,
- Harita Mühendisliği ve özelinde jeodezi bilim alanının meslek alanımızdaki bilimsel temelli güncel sorunlara duyarlı olması ve disiplinler arası birikimlerini paylaşması ümit verici ve özendirici bir gelişme olarak yorumlanmıştır,

• Tescil harici alanların ivedilikle tespit edilip kayıt altına alınması önerilmiştir,
• Hem taşınmazla ilgili tüm mevzuat değişiklik önerilerinde hem de uygulamada önemi giderek ön plana çıkan taşınmaz değerleme alanında yapılacak düzenlemelerin, mülkiyetin korunması temel ilkesiyle doğru ve güvenilir bir biçimde yapılabilmesi için harita mühendislerinin sorumluluğunda gerçekleştirilmesi gerekliliğinin yasal mevzuata bağlanması vurgulanmıştır,
• Kentsel sorunların çözümü için yeni bir imar yasasına ve müstakil bir kentsel dönüşüm yasasına ihtiyaç duyulduğu belirtilmiştir,
• Üniversitelerin yanı sıra kamu sektöründen de meslektaşlarımızın meslek politikaları üzerine sunumlar yapması sektörün gelişimi ve geleceği açısından oldukça umut verici olarak değerlendirilmiştir,
• Ülkemizdeki CBS sektörünün büyüklüğünün ve ekonomik potansiyelinin belirlenmesi, ulusal düzeyde CBS politikalarının ve eylemlerinin netleştirilmesi, CBS projelerinde mutlaka Harita/Geomatik Mühendislerinin imza yetkisinin bulunmasını sağlayacak çalışmaların yapılması önerilmiştir,
• Sektör olarak Endüstri 4.0'ın sunduğu teknolojik yenilikleri takip etmenin ötesinde mesleğin çalışma alanlarına dahil edilmesi, bu algı ve işleyişin sektörde geliştirilmesi vurgulanmıştır.

Sonuç ve Öneriler

17. Türkiye Harita Bilimsel ve Teknik Kurultayı; 3 günlük bir süre içinde öğrencilerin, bilim insanlarının ve meslektaşlarımızın yoğun ilgisi ve desteği ile başarıyla tamamlanmıştır. Kurultaya gönderilen bildiri özeti sayısı ile sözlü ve poster olarak sunum için kabul edilen bildiri sayısının beklenenin üstünde olması, çalışmaların bilimsel ve teknik niteliğinin yüksek oluşu, katılım oranının yüksekliği, panellerde ve teknik oturumlarda yaşanan tartışmaların verimliliği ve dinamizmi, Geoinformasyon Teknolojileri ve Yazılım Fuarı'na gösterilen ilgi, bu başarının göstergelerindendir.

Türkiye Harita Bilimsel ve Teknik Kurultaylar dizisini, 1987 yılında gerçekleştirilen ilk kurultaydan bu günlere getiren tüm HKMO başkanlarımıza ve Yönetim Kurulu üyelerimize, bundan önceki 16 kurultayı başarılı bir şekilde gerçekleştirerek bugün bizlere güçlü bir kurumsal hafızayı ve kültürü miras bırakan kurultay başkanlarımıza, yürütme kurulu başkanlarımıza ve yürütme kurulu üyelerimize, bu süreçlerde görev alan oda çalışanı emekçi arkadaşlarımıza, başlangıcından itibaren kurultaylarımıza destek olan tüm kurum ve kuruluşlara ve katılımları ile kurultayımıza katkı sağlayan, geliştiren, büyüten meslektaşlarımıza ve diğer tüm paydaşlara Kurultay Yürütme Kurulu adına teşekkür ediyoruz.

İzlenen ekonomik politikalar, kamu kesiminde istihdamın daralması, sayısı hızla artan üniversiteler, sektörel kapasitenin analizi yapılmadan plansızca açılan yeni bölümler nedeniyle Harita/Geomatik Mühendisliğinde de istihdam sorunu kendisini göstermeye başlamıştır. TÜİK'in Ocak 2019 verilerine göre istihdam oranı bir önceki yılın aynı dönemine göre 1,9 puanlık azalış ile %44,5'e düşmüştür. Yine TÜİK'in eğitim durumuna göre işgücü durumunu gösteren verilere göre yükseköğretim mezunları arasında Ocak 2018'de %11,3 olan işsizlik oranı, Ocak 2019'da %13,9'a yükselmiştir.

Ülkemizde 23'ü devlet 2'si vakıf üniversitesi olmak üzere toplam 25 üniversitede Harita/Geomatik Mühendisliği Bölümü tarafından lisans eğitim-öğretimi verilmekte ve mezun sayısı hızla artmaktadır. 2018 yılında Harita/Geomatik Mühendisliği bölümlerinden 1622 kişi mezun olmuştur. Bu kontrolsüz artış beraberinde işsizliği de getirmektedir. İşsizlik sorunu bölümlerimizin tercih edilme oranlarını etkilemiş ve 2018 yılında Harita/Geomatik Mühendisliği bölümlerine toplam 2022 adet öğrenci kontenjanı ayrılmasına rağmen 1372 öğrenci tercih yaparak yerleştirilmiştir. Bölümlerimizdeki doluluk oranı %68 seviyelerine düşmüş, bu durum; kamuoyunda ve üniversite tercihi yapacak olan öğrenciler arasında mesleğimizin tercih edilmeyen ve mezun olduktan sonra iş bulması zor olan bir bölüm olarak algılanmasına neden olmuştur. Bu nedenle;

• Ülke gereksinim ve istihdam politikaları göz önüne alınarak, öncelikle fiilen açık olan; ancak henüz öğrenci alarak eğitim-öğretime başlamamış olan Harita/Geomatik Mühendisliği Bölümleri ele alınarak tüm bölümlerin sayısının sürdürülebilir bir stratejik plan dahilinde optimize edilmesi gerekmektedir. Optimizasyon sonucunda ortaya çıkan sonuçlara bağlı olarak HKMO'nun bölüm sayısının azaltılmasına yönelik bir kez daha girişimde bulunması gerekmektedir.
• Buna ek olarak sektörümüzdeki işsizliğin önüne geçebilmek için eğitim-öğretimin halen devam etti-

ği bölümlerde kontenjanların ve faaliyette olan ikinci öğretim programlarının kontenjan ve sayılarının söz konusu stratejik plan ve optimizasyon sonuçlarına bağlı olarak azaltılması gerekmektedir.

• Ülkemizde nitelikli ve belli standartlarda Harita/Geomatik Mühendislerinin yetiştirilmesini sağlamak için akreditasyon faaliyetleri, öğretim kadrosu, anabilim dalları, kontenjanlar, ders programları ve içerikleri ile fiziki altyapı olanakları gibi konularda bölümlerimiz arasındaki ciddi farkların giderilmesi gerekmektedir. Ayrıca Harita/Geomatik Mühendisliği bölümlerinin çağı, mesleki arakesitler bağlamında yakalayabilmeleri için eğitim planlarında reform yapmaları kaçınılmazdır.

• Odamız tarafından 11-12 Ekim 2019 tarihleri arasından gerçekleştirilecek olan Eğitim-Öğretim Sempozyumu'na ilgili tüm paydaşların katılımı sağlanarak ülkemizdeki Harita/Geomatik Mühendisliği eğitimine yönelik stratejilerin belirlenmesi ve kapsamlı bir eylem planının hazırlanması gerekmektedir.

• Sektörel kapasitenin geliştirilmesi noktasında HKMO, üniversiteler ve kamu kurumlarının bir araya gelerek kapsamlı bir çalışmanın yapılması ve yeni istihdam olanaklarının belirlenmesi gerekmektedir.

• LİHKAB ve SHKMMB'lerin çalışma alanlarına ait sınırların ve iş kalemlerinin çok net bir biçimde belirlenerek bu konuda yasal düzenlemelerin ivedilikle yapılması ve TKGM'nin kalıcı bir meslek barışını sağlayacak çözümü ivedilikle hayata geçirmesi gerekmektedir.

• Ülkemizde ihtiyacı her alanda çok yoğun bir biçimde hissedilen ancak 20 yılı aşkın bir süredir bir türlü kurulamayan Ulusal Konumsal Veri Altyapısı (UKVA)/TUCBS, Dünya genelinde halen başlıca eğilimlerden biri olan "Açık Veri" girişimleri ile birlikte düşünülerek acilen "kullanılabilir" bir boyuta taşınmalıdır.

• UKVA (TUCBS)'nın açık veri girişimleri ile gerçekleştirilmesi, tüm kamu kurumlarının verilerini ücretsiz olarak açmasına/paylaşmasına ve özel sektör firmalarının da bu verileri kullanarak yeni uygulamalar ya da iş üretmesine olanak sağlayacaktır. Bu da sektörümüzde yeni istihdam olanaklarının yaratılmasına katkı sağlayacaktır.

• Kamu projeleri dünyada kabul görmüş metodolojilere göre yönetilmelidir. Kamu projelerinin sonuçlarının şeffaf bir şekilde izlenmesine olanak tanıyacak yöntem ve mekanizmalar geliştirilmelidir. Kamu, ülke yönetimi politikaları doğrultusunda koordinasyon ve denetime odaklanmalı, bu alanlarda kendini geliştirecek önlemleri almalı, özel sektörün gelişiminin ve büyümesinin önünde engel teşkil edecek uygulamalara gitmemelidir. Bu bağlamda İçişleri Bakanlığının 2017 yılında yayınladığı genelge ile sektörümüzü yakından ilgilendiren pek çok başlıktaki yazılımları yerel yönetimlere ve kamu kurumlarına kendisinin tedarik edeceğini duyurması; hayati önemde yeni kaynak ve yeni iş alanları ihtiyacındaki ülkemizde, haritacılık ve CBS özel sektörünü daraltacak, hizmet sunumunu geciktirecek, maliyetleri yükseltecek ve tekelleşmeye yol açabilecektir. O nedenle, bu uygulamanın ivedilikle sonlandırılması gerekmektedir.

• Nesnelerin interneti, büyük veri, bulut bilişim, sanal gerçeklik, yapay zekâ, siber güvenlik, robotik ve otonom sistemler, yeni nesil akıllı sensör teknolojileri gibi 4. Sanayi Devriminin (Endüstri 4.0) sunduğu teknolojik değişimin sektörde yaratacağı yeni istihdam olanaklarının araştırılmasına yönelik çalışmalara hız verilmesi gerekmektedir.

• Yeni gelişen süreç, teknoloji ve deklere edilen yaşam biçimine hızla uyum sağlamak ve sürecin önüne geçebilmek için ezber bozan bir yaklaşım geliştirilmeli ve uygulanmalıdır. Bunun için öncelikle HKMO'da teknolojik gelişmeleri izleyen ve bunları yorumlayarak meslek politikalarını geliştirmeye yönelik çalışmalar yürüten bir komisyonun kurulması, sektörümüz ve meslektaşlarımız açısından yararlı olacaktır.

Özellikle eğitim ve istihdam açısından Kurultayda ele alınan ve bildirgede özetlenen konular; öğrencilerimiz, meslektaşlarımız, Odamız ve sektörümüz açısından büyük değer taşımakta, bundan sonra geliştirilecek sektörel politikalar açısından önemli bir altlık oluşturmaktadır. Kurultayımıza katılan öğrencilerimizin ve meslektaşlarımızın eğitim ve istihdam konularına olan ilgileri değerlendirildiğinde, Odamızca 11-12 Ekim 2019 tarihlerinde Eğitim-Öğretim Sempozyumu'nun, yine 23-25 Ekim 2019 tarihlerinde Odamız yürütücülüğünde gerçekleştirilecek olan Coğrafi Bilgi Sistemleri Kongresi'nin bu anlamdaki Oda politikalarına önemli ölçüde katkı vereceği aşikârdır.

Kurultayımızda ele alınan konular ve burada özetlenen sonuçlar ülkemiz, mesleğimiz, meslektaşlarımız ve odamız açısından son derece önemlidir. Ülkemizin ve mesleğimizin gelişimi adına sürdürülen ve bundan sonra geliştirilecek olan sektörel politikalar için başta Odamız olmak üzere sektörümüzün tüm paydaşlarına ışık tutacaktır.

Bilimde, teknolojide, mühendislikte, tarımda, sanayide ve örgütlenmede yapılan ve yapılacak olan tüm çalışmaların ve politikaların öncelikle insan, toplum, doğa ve kamu yararını gözetmesi temennilerimizle. Hep birlikte güzel günlere.

Harita Genel Müdürlüğü ile CBS Kongresi Özelinde Toplantı Yapıldı

19.06.2019 tarihinde TMMOB 6. CBS Kongresi hakkında Harita Genel Müdürü Sayın Tuğgeneral Osman ALP ile genel bilgilendirme toplantısı gerçekleştirilmiş olup, Kongre hakkında daha geniş katılımlı ve kapsamlı bir toplantı ile fikir alış verişinde bulunmak adına 03.07.2019 tarihinde kurumdaki tüm ilgili daire başkanlarının ve mühendis teknik personellerin de yer alacağı toplantı planlanmıştı. Bu bağlamda Kongre Yürütme Kurulu ve Harita ve Kadastro Mühendisleri Odası Genel Başkanı Orhan KASAP tarafından Harita Genel Müdürlüğü ziyareti gerçekleştirildi. Harita Genel Müdürlüğü Daire Başkanları`nın da yer aldığı ilgili heyet ile gerçekleştirilen toplantıda, CBS Kongresi`nin amaçlarının üzerinde durularak, "Akıllı" Şehir ve "Akıllı" Kırsal Kongre tema`sı hakkında katkı ve görüşler alındı. Veri üretiminin en önemli merkezlerinden olan Harita Genel Müdürlüğü`nün Kongreye dair görüşleri, beklentileri ve önerileri alınarak ziyaret tamamlandı.

Bizleri ağırlayan Harita Genel Müdürlüğü`ne teşekkürlerimizi sunarız.

TMMOB 6. CBS Kongresi Yürütme Kurulu Toplantısı Yapıldı

23-25 Ekim 2019 tarihlerinde yapılacak olan TMMOB 6.CBS Kongresi hazırlıkları kapsamında Yürütme Kurulu Toplantısı 03 Temmuz 2019 Çarşamba günü HKMO Genel Merkez`inde gerçekleştirildi. Genel bilgilendirme yapıldıktan sonra web sayfası, önemli tarihler, bildiri konuları ve bildiri gönderim yöntemi, sosyal medya hesapları, afiş tasarımı ve taslak kongre programı gibi konular ele alındı. CBS Kongresi etkinliğinin daha üst noktalara taşınması adına genel görüş ve öneriler alınarak toplantı sonlandırıldı.

Tapu ve Kadastro Genel Müdürlüğü ile CBS Kongresi Özelinde Toplantı Yapıldı

TKGM Genel Müdürü Sayın Zeki Adlı ile Kongre kapsamında daha önce gerçekleştirilen ziyaret esnasında planlanan geniş kapsamlı bir toplantı 04.07.2019 tarihinde Tapu ve Kadastro Genel Müdürlüğü Daire Başkanlarının ve ilgili müdürlerin katılımıyla gerçekleşti. Kongre Yürütme Kurulu Başkanı Dr. Öğr. Üyesi Caner GÜNEY`in sunumu ile başlayan ve TMMOB 6.CBS Kongresi`nin içeriği hakkında daha geniş kapsamda bilgi paylaşımı amaçlı düzenlenen toplantıda, TKGM bünyesindeki bilgi sistemleri ve işleyişleri hakkında bilgiler alınarak Kongre`ye taşınması gereken konular üzerinde duruldu. 2047`de 200.yılını kutlayacak olan Tapu ve Kadastro Genel Müdürlüğü`nün vizyonu ile kongre içeriği hakkında talep ve beklentiler üzerine görüşler ele alındı.

Bizleri ağırlayan Tapu ve Kadastro Genel Müdürlüğü`ne teşekkürlerimizi sunarız.

HKMO Samsun Şubemizde Serbest Çalışan Üyelerimizle ve Şube Yönetim Kuruluyla Toplantılar Yapıldı

Samsun Şubemizde Genel Merkez Yönetim Kurulumuz ve Şube Yönetim Kurulumuzun bir araya geldiği bir toplantı yaparak; Şubelerimizin gündem ve taleplerini doğrudan dinlemek, Genel Merkez gündem ve çalışmalarını Şube Yönetim Kurullarıyla ve Bağlı Temsilciklerle doğrudan paylaşmak, birlikte karar almak, birlikte üretmek ve ilişkileri geliştirmek adına 46. Dönem başında başlattığımız ortak gündemli yönetim kurulu toplantılarımıza devam ettik.

Genel Merkez Yönetim Kurulu toplantı gündemini birlikte ele aldığımız toplantıda, Şube özelindeki sorunları ve beklentileri de toplantı gündemine taşıyarak Genel Merkez ve Şube çalışma ve etkinliklerine dair görüş ve önerileri değerlendirdik.

Akabinde, Yönetim Kurulu olarak Samsun`da serbest çalışan (SHKMMB) üyelerimizle Şubemizde bir araya gelerek Oda çalışmaları hakkında bilgi verdik. Oda sözleşmeleri, birim fiyatlar ve serbest çalışan meslektaşlarımızın karşılaştığı teknik ve hukuki sorunlara dair fikir alışverişlerinde bulunarak üyelerimizin sorularını cevaplandırdık.

Şubelerimizle olan iletişimin güçlenmesi, ortak paydada karşılıklı fikir alışverişleri ile üyelerimize daha iyi hizmet sunulması gayesi ile gerçekleştirdiğimiz yerel toplantılarımızın devam edeceği bilgisini üyelerimize sunarken misafirperverlikleri için Samsun Şubemizin Yönetim Kurulu üyelerine ve çalışanlarına bir kez daha teşekkür ederiz.

6. CBS Kongresi Kapsamında CBS Özel Sektörü ile Buluştuk

TMMOB 6. CBS Kongresi hazırlıkları kapsamında, CBS alanında sektörün önde gelen özel sektör kuruluşlarının görüş ve önerilerini almak, Türkiye`deki CBS politikaları, özel sektörün beklentileri ve sektörün ihtiyaçlarına dair yol haritası çizmek ve kongreyi bu doğrultuda şekillendirmek üzere 07.08.2019 tarihinde Wyndham Otel`de CBS Özel sektör firmaları ile kahvaltı eşliğinde bir toplantı yapıldı. Davetimize iştirak eden firmaların temsilcileri, HKMO yönetim kurulu ve Kongre yürütme kurulu üyelerinin yer aldığı toplantıda, Kongre Yürütme Kurulu Başkanı Dr. Öğr. Üyesi Caner GÜNEY`in kongrenin amaçlarını ve özel sektörden beklentileri ifade ettiği bilgilendirme sunumları sonrası karşılıklı fikir alışverişlerinde bulunuldu.

Toplantımıza katılım sağlayan ve Kongre sürecine katkı sağlayacak değerli önerilerini bizlere aktaran; Geomatics Group, DECE Yazılım A.Ş., Doğa Elektronik, Belsis Yazılım, Supermap GIS, Atay Mühendislik, Doranet Yazılım, Altima Yazılım, Piri Reis Bilişim, GNSS Harita Tek. Dan. San. ve Tic. A.Ş., Esri Türkiye, Odak GIS, Sistem A.Ş. ve HARMİAD'a teşekkürlerimizi sunarız.

6. CBS Kongresi 2. Düzenleme Kurulu Toplantısı Gerçekleştirildi

TMMOB 6. CBS Kongresi hazırlıkları kapsamında 2. Düzenleme Kurulu toplantısı gerçekleştirildi. TMMOB`a bağlı Odaların CBS kongresi düzenleme kurulu temsilcileri ve kongre Yürütme Kurulu üyelerinin katıldığı toplantıda; yürütme kurulu tarafından gerçekleştirilen çalışmalar ve güncel gelişmeler, web sayfası, önemli tarihler, bildiri konuları ve bildiri gönderim yöntemi, sosyal medya hesapları, afiş tasarımı, planlanan konuşmacılar ve taslak kongre programı gibi konular ele alındı. CBS Kongresi`nin daha üst noktalara taşınması adına genel görüş ve öneriler alınarak toplantı tamamlandı.

HKMO 18. Yaz Eğitim Kampı Başarıyla Gerçekleştirildi

Odamızın sürekli etkinliklerinden olan, sekretaryası İzmir Şubemizce yürütülen Yaz Eğitim Kampının 18.`si, 26.08.2019-02.09.2019 tarihleri arasında "Yeni Bir Hikâye" temasıyla İzmir-Seferihisar`da gerçekleştirildi.

Odamızca 2001 yılından bugüne her yıl düzenlenen Yaz Eğitim Kampımızın on sekizincisi; ülkemizin çeşitli illerinden gelen, üniversitelerin Harita/Geomatik Mühendisliği Bölümlerinde öğrenim gören 100 öğrenci ile HKMO yöneticileri ve sanat, medya, çevre, eğitim ve siyaset çevrelerinden uzman konuşmacıların katılımıyla, son derece verimli ve başarılı bir şekilde tamamlandı.

Geçmişte olduğu gibi bu kampta da yakın gelecekte meslektaşımız ve Odamızın üyesi olacak harita mühendisi adaylarının; TMMOB ve onun bileşeni olan Odamızın görevlerini, yetki ve sorumluluklarını ve çalışma anlayışını tanımaları ve bunun yanında harita mühendislerinin yaşamdaki yerini ve meslektaşlarına bakışının önemini kavramaları, tamamlayıcı nitelikteki teknik ve uygulamalı eğitim ve atölye çalışmalarıyla mesleki, sosyal ve kültürel alanda birikimlerini artırmaları sağlandı.

"Yeni Bir Hikâye " temasıyla birçok mesleki ve toplumsal konuların işlendiği; pek çok sanatçı, yazar, akademisyen, meslektaş ve 100 öğrenci katılımcının yer aldığı 18. Yaz Eğitim Kampının açılış konuşmalarında Odamız İzmir Şube Başkanı Özhan Kaynarca, Odamız Genel Başkanı Orhan Kasap ve TMMOB Başkanı Emin Koramaz; geçmiş yaz eğitim kampları, yaz eğitim kamplarının Oda örgütlülüğü açısından önemi ve öğrencilerin Odayı benimsemesinin gerekliliğine değinerek, kampa yönelik temennilerini dile getirdi. Ardından Kamp Yürütme Kurulu tarafından kampta uyulması gereken kurallar açıklandıktan sonra "Şiir", "Gazete", "Hikâye", "Tiyatro", "Kısa Film", "Resim ve Karikatür", "Müzik", "Dans", "Toplumcu Mühendislik" ve "Fotoğraf" başlıklarından oluşan atölyelerin katılımcı listeleri ve atölye yürütücüleri belirlendi. "Yeni Bir Hikâye" temasıyla gerçekleşen kampımızın Hikâye Atölyesinin yürütücüsü ise şair Mehmet Said Aydın oldu.

Panelistlerimizden Akademisyen Eylem Gökçe Cengiz Türk`ün öğrencileri kaynaştırmak amaçlı gerçekleştirdiği drama etkinliklerinin ardından kamp ateşinin yakılmasıyla birinci gün tamamlandı.

2. Gün: Sabah sporu, deniz ve sabah kalkmayanların denize atılmasıyla başlayan ikinci günde; Ankara Üniversitesi Eğitim Bilimleri Fakültesinden Dr. Öğretim Üyesi Eylem Gökçe Cengiz Türk`ün sunumuyla "Değişen İnsan: Yeni Bir Hikâye (mi?)" ve İTÜ Öğretim Üyesi Dr. Caner Güney tarafından "Yaşadığın Şehirde Yeni Bir Hikâye Yazmaya Hazır Mısın?" adlı oturumlar gerçekleştirildi.

Öğlen yemeğinden sonra "Onurlu Çıkış Hikayesi" isimli oturum; Odamız 40. ve 41. Dönem Onur Kurulu üyesi Halil Kaynarca`nın yürütücülüğünde, Gazeteci/Yazar Levent Gültekin`in katılımı ile gerçekleştirildi. Oturumların ardından katılımcılara teorik oryantiring eğitimi verilerek oryantring yarışması düzenlendi. Takımlara ayrılarak harita ve pusula yardımıyla arazide belirlenmiş parkur üzerindeki noktalara en kısa sürede ulaşmayı hedefleyen yarışmada; öğrencilerin yer yön tayini, birlikte çalışma yeteneklerinin yanında farklı üniversitelerden gelen öğrencilerin iletişimlerinin geliştirilmesi ve birbirleriyle kaynaşması amaçlandı. Ardından gerçekleşen atölye çalışmaları ve akşam yemeğinden sonra Yenikapı Tiyatrosu`nun başarıyla sahnelediği interaktif ve doğaçlama tiyatro etkinliği gerçekleştirildi.

3. Gün: Sabah sporu ve kahvaltının ardından Prof. Dr. Rahmi Nurhan Çelik`in yürütücülüğünü yaptığı "Ölçme Teknolojilerinin Hikayesi" oturumu, Atay Mühendislik ve Sistem A.Ş. firma sorumlularının katılımıyla gerçekleştirildi. İnsansız deniz aracı ile batimetrik ölçümler, İHA uçuşu ve İHA ile kamp alanının ve katı-

lımcıların havadan fotoğrafları çekildi. Öğrencilerin meslekle ilgili son teknolojik gelişmeleri yakından takip ettiği bu oturum büyük ilgi gördü. Sonrasında HKMO 17. Dönem Genel Başkanı Arif Delikanlı`nın yürütücülüğünü yaptığı, TKGM Genel Müdür Yardımcısı Adil Hakan Ayber ve Boğaziçi Üniversitesi Kandilli Rasathanesi ve Deprem Araştırma Enstitüsü Müdürü Prof. Dr. Haluk Özener`in konuşmacı olarak katıldığı "Harita Mühendisliğinde Yeni Bir Hikâye" oturumu gerçekleştirildi. Akşam yemeğinin ardından ise Praksis Grubu`ndan Serdar Türkmen`in "Muhalif Müziğin Anadolu`da Doğuşu" adlı müzikal sunumu gerçekleştirildi.

4. Gün: Karabağlar Belediye Başkanı meslektaşımız ve İzmir Şube Eski Başkanımız Muhittin Selvitopu`nun yürütücülüğünde; Menemen Belediye Başkanı Serdar Aksoy, Fındıklı Belediye Başkanı Ercüment Şahin Cervatoğlu ve Kars Belediye Başkanı Ayhan Bilgen`in "Yerel Yönetimlerde Yeni Bir Hikâye" isimli oturumunun ardından atölye çalışmaları gerçekleştirildi. Öğlen yemeğinin ardından tüm öğrencilerin ve yöneticilerin katıldığı ve farklı üniversitelerden karma grupların yarıştığı Bilgi Yarışması düzenlendi. Akşamüzeri ise yürütücülüğünü meslektaşımız, Odamız üyesi ve CHP Kastamonu Milletvekili Hasan Baltacı`nın yaptığı, CHP İzmir Milletvekili Selin Sayek Böke ve Siyaset Bilimci Seren Selvin Korkmaz`ın konuşmacı olduğu "Siyasette Yeni Bir Hikâye" oturumu gerçekleştirildi. Oturumun ardından atölye çalışmalarına devam edildi. Akşam yemeğinden sonra Ali İsmail Korkmaz`ın annesi Emel Korkmaz`ı konu alan "Emel Anne" adlı belgeselin gösterimi yapıldı ve belgeselin yönetmeni Kazım Kızıl ve Emel Korkmaz ile söyleşi gerçekleştirildi.

5. Gün: Yürütücülüğünü HKMO İstanbul Şube 11. Dönem Başkanı Prof. Dr. Erol Köktürk`ün yaptığı, Toplumcu Mühendisler ve Mimarlar Meclisi`nden Ramazan Subaşı ve OpenStreetMap ile Harita Çizimi`ni ve "İnsani Amaçlı Özgür Coğrafi Veri Üretimi"ni anlatan Yer Çizenler Derneği`nden meslektaşlarımızın konuşmacı olarak katıldığı "Toplumcu Mühendislik Hikâyeleri" oturumu gerçekleştirildi. Oturumun ardından öğle yemeğine kadar tüm öğrencilerimizin yer aldığı, çalışmaları oturan ve sonuç ürünleri şekillenmeye başlayan atölyelerin çalışmalarına devam edildi.

Öğle yemeğinin ardından ise İzmir`de gerçekleşen büyük orman yangını ile ilgili Büyükşehir Belediye Başkanı Tunç Soyer`in çağrısı üzerine "GEL, GÖR, KORU!" sloganıyla Efemçukuru`nda düzenlenen İzmir Buluşması etkinliğine katılım sağlandı. Oda olarak kamp tişörtlerimizle ve yaklaşık 150 kişilik bir kortejle alana giriş yaptığımız esnada öğrencilerimiz 'Geldik, Gördük, Koruyacağız` sloganları eşliğinde etkinliğe bambaşka bir hava kattı. Ayrıca etkinlik başlayana kadar alana dağılan öğrencilerimiz tarafından alanda çöp temizliği yapıldı. 9 yıl önce bir ağaç kesilmesin diye aramızdan ayrılan öz kardeşimiz Ali İsmail Korkmaz`ın annesi Emel Korkmaz`ın da bizlerle birlikte oraya gelmesi ve Ali İsmail`in mücadelesinin o gün orada ormanlarımız, ağaçlarımız için aynı hassasiyetle devam ettiğini görmesi bizler için o günü ayrıca değerli kıldı. Tunç Soyer de Emel Korkmaz`ı kürsüde ağırlayarak ve alkışlatarak etkinlik boyunca misafir etti. Ardından topluca kamp alanına geri dönülerek Odamız Öğrenci Birliği`nden Hakan Çavuş`un yürütücülüğünü yaptığı, Yazar Prof. Dr. Ergün Aybars ve Yazar Sinan Meydan`ın katıldığı 30 Ağustos`a özel "Asırlık Destan" adlı oturum gerçekleştirildi. Ardından atölye çalışmaları, akşam yemeği ve kamp ateşinin yakılması ile gün tamamlandı.

6. Gün: Yürütücülüğünü Odamız Öğrenci Birliği`nden Tamğan Kanbolat`ın yaptığı, konuşmacı olarak Gazeteci/Yazar Serdar Kızık`ın ve Gazeteci/Yazar M. Tevfik Kızgınkaya`nın katıldığı "Demokrasi, Medya ve Biz" konulu oturum gerçekleştirildi. Öğle yemeğinin ardından ise yürütücülüğünü TMMOB Yönetim Kurulu Üyesi Ayşegül Akıncı Yüksel`in yaptığı, İzmir Barosu Başkanı Özkan Yücel`in ve KESK Tüm Bel-Sen İzmir 1 No`lu Şube Başkanı Anıl Kaçar`ın konuşmacı olarak katıldığı "Emek ve Demokrasi Mücadelesinde Yeni Bir Hikâye" konulu oturum gerçekleştirildi.

6. günün akşamında düzenlenen 'Gala Gecesi`nde ise kamp süresince gerçekleştirilen yarışmalarda başarılı olan gruplara ödülleri verildi; Şiir, Tiyatro, Kısa Film, Resim ve Karikatür, Müzik, Dans, Halk Oyunları, Toplumcu Mühendislik, Fotoğraf atölyelerinde yapılan çalışmalar sergilendi ve tüm katılımcılara katılım belgeleri takdim edildi.

7. Gün: Yürütücülüğünü Odamız Öğrenci Birliği`nden Jehat Öncü`nün yaptığı, İzmir Şube`den Yönetim Kurulu Üyemiz Özge Karaman, üyelerimiz Mustafa Onur Girişken ve Emre Karagöz`ün konuşmacı olarak

katıldığı "Genç Mühendislerin Hikâyesi" isimli söyleşi gerçekleştirildi. Öğle yemeğinden sonra ise yürütücülüğünü Odamız Öğrenci Birliği`nden Gökçe Köksoy`un yaptığı, Moğollar Grubu`ndan Cahit Berkay`ın ve CHP Ankara Milletvekili Ali Haydar Hakverdi`nin konuşmacı olduğu "Bi`şey Yapmalı; Yeni Bir Hikâye Yazmalı" adlı son oturumumuz gerçekleştirildi. Ardından HKMO Öğrenci Birliği üyelerinin yürütücülüğünde öğrencilerin aktif katılımıyla gerçekleşen Öğrenci Forumu ile kamp değerlendirilmesi yapıldı.

8. Gün: Kamp alanımızın yanında bulunan stadyumda 1 Eylül Dünya Barış Günü dolayısıyla Moğollar`ın sahne aldığı bir halk konseri gerçekleştirilerek kampımız sona erdi.

Yaz eğitim kamplarının geçmişten bugüne mesleki birlikteliğimize, Oda-öğrenci ilişkilerine, Odamıza, mesleğimize, farklı üniversitelerdeki öğrenci meslektaşlarımızın kaynaşmasına ve onların sosyal ve kültürel anlamda zenginleşmesine önemli katkıları olmuştur. 18. Yaz Eğitim Kampıyla birlikte bu gelenek daha da yukarı taşınarak devam etti. Farklı üniversitelerde okuyan ve ileride meslektaş olacak harita mühendisi adaylarının birbirleriyle tanışmaları; birlikte planlama, karar alma, üretim, yönetim ve paylaşma sürecini yaratmaları; mesleki, sosyal, kültürel ve toplumsal gelişmeleri birlikte değerlendirmeleri; geleceğe yönelik umutlarını diri tutmaları ve yaşamla güçlü bir bağ kurmaları sağlandı.

18. Yaz Eğitim Kampının Odamız adına hazırlanarak hayata geçirilmesinde özverili ve yoğun çalışmalarından dolayı İzmir Şube Yönetim Kurulundaki sevgili arkadaşlarımıza, İzmir Şube çalışanlarına, HKMO Öğrenci Birliğine, katkı koyan diğer meslektaşlarımıza, tüm katılımcılara ve konuklara bir kez daha sevgilerimizi iletiyor, kutluyor ve teşekkür ediyoruz. Başarılı bir etkinliğin mutluluğunu ve keyfini tüm üyelerimizle paylaşıyoruz.

Bartın İl Temsilciliğimizde SHKMMB ve LİHKAB'larla Toplantı Yapıldı

Odamız Örgütlenme Sekreteri Murat Türüdü, Odamız Denetleme Kurulu Üyesi Volkan Yılmaz Erdoğmuş, Zonguldak Bölge Temsilcisi Hakan Akçın, Bartın İl Temsilcisi Kezban Tunçer, Odamız Teknik İşler Şube Müdürü Onur Sevencan`ın katılımları ile Bartın ilinde faaliyet gösteren serbest harita ve kadastro mühendisleri ve Zonguldak Bölge Temsilciliğimizin etkinlik alanında faaliyet gösteren lisanslı harita kadastro mühendisleri üyelerimizle Bartın İl Temsilciliğimizde 14.09.2019 tarihinde toplantı yapılmıştır.

Toplantıda; üyelerimizin yaşadığı sorunlar, bu sorunlara yönelik çözüm önerileri ve mesleki faaliyet denetimleri hakkında görüş alışverişinde bulunulmuştur. Verimli geçen toplantıya katılımlarından dolayı serbest harita ve kadastro mühendisleri ve lisanslı harita kadastro mühendislerine; ev sahipliğinden dolayı Bartın İl Temsilciliğimize ve Zonguldak Bölge Temsilciliğimize teşekkür ederiz.

Harita/Geomatik Mühendisliği Eğitim-Öğretim Sempozyumu Başarıyla Gerçekleştirildi

Odamız tarafından mesleğimizin eğitim-öğretim sürecini tüm bileşenleri ile çok yönlü değerlendirmek, değişen ve dönüşen meslek profilini tartışmak, mesleğin ve meslektaşlarımızın gelişimine ve niteliğinin artırılmasına yönelik stratejileri belirlemek ve eylem planını oluşturmak için Sivil Harita Mühendisliğinin Eğitim-Öğretiminin 70. Yılında Harita/Geomatik Mühendisliği Eğitim-Öğretim Sempozyumu; İstanbul Şubemiz yürütücülüğünde 11-12 Ekim 2019 tarihlerinde, İstanbul Teknik Üniversitesi Taşkışla Kampüsü'nde gerçekleştirilmiştir.

Sempozyum; çok sayıda öğrenci, akademisyen, Harita/Geomatik Mühendisliği Bölüm Başkanları, çeşitli kamu kurum ve kuruluşlarının çalışanları, Odamız Genel Merkez ve Şube Yönetim Kurulu üyeleri ile Türkiye genelindeki tüm şube ve merkeze bağlı temsilciliklerden katılan meslektaşlarımızın katkı, değerlendirme ve görüşlerini aktardıkları bir platformda başarıyla gerçekleştirildi.

Açılışta; Sempozyum Başkanı Prof. Dr. Rahmi Nurhan Çelik, Boğaziçi Üniversitesi Kandilli Rasathanesi ve Deprem Araştırma Enstitüsü Müdürü Prof. Dr. Haluk Özener, İstanbul Şube Başkanımız Alişan Çalcalı ve Oda Genel Başkanımız Orhan Kasap sırasıyla birer konuşma yaparak Sempozyum`un amacı ve mesleğimizin geleceği için önemini vurguladılar.

Açılış konuşmalarının ardından Prof. Dr. Erol Köktürk "Yükseköğretim Düzeyinde Haritacılık Eğitiminin 70. Yılında Eğitim Tarihimizin Bazı Durakları" adlı sunumu ile ülkemizde bundan 70 yıl önce Prof. Dr. Macit Erbudak, Prof. Dr. h.c. Ekrem Ulsoy ve Prof. Dr. Burhanettin Tansuğ önderliğinde ilk sivil harita mühendisliği eğitim-öğretiminin o dönemdeki adı ile İstanbul Teknik Okulunda daha sonra adı İstanbul Devlet Mühendislik ve Mimarlık Akademisi ve sonrasında Yıldız Üniversitesi olarak değiştirilen ve bugün Yıldız Teknik Üniversitesi olarak bildiğimiz kurumda başladığını belirterek meslek tarihimizi ve bugünkü süreci değerlendirdi.

Ardından Prof Dr. Tevfik Ayan; "İnsan Mühendis" adlı sunumu ile 'Bilim ve Teknik`, 'Çağdaş Bir Mühendis Nasıl Olmalıdır?`, 'İnsan Davranışlarını Yönlendiren Temel Unsurlar`, 'İnsanın Kendisinin Farkına Varması` ve 'Günümüz İnsanlık Sorunları` gibi konuları ele aldı.

Öğleden sonraki oturumda; Odamız Eğitim Sekreteri ve aynı zamanda Yıldız Teknik Üniversitesi öğretim üyesi Doç. Dr. Taylan Öcalan, "Türkiye'de Haritacılık Eğitimi Hiyerarşisi, Meslek İçi Eğitimler, Resmi Sertifikasyon ve Oda Eğitim Politikaları" adlı sunumunda, Odamızın aklın ve bilimin yol göstericiliğinde eğitim olgusunun sürdürülebilir temellerde devam ettirilmesine büyük önem verdiğini, Meslek İçi Sürekli Eğitim Merkezi`nin daha aktif hale getirileceğini vurguladı. Sunumunda özellikle mesleğimizde yeni gelişen uzmanlaşma alanlarına da değinen Doç. Dr. Taylan Öcalan, bu alanlardaki resmi sertifikasyon süreçleri ve Türkiye Yeterlilikler Çerçevesi hakkında katılımcılara kapsamlı bilgiler verdi.

Prof. Dr. Rasim Deniz'in "Mühendislik Öğretiminde Etkin Öğretme-Öğrenme Teknikleri" ve "MÜDEK, EUR-ACE, ABET Kriterlerine Göre Program Tasarımı ve Durum Değerlendirmesi" adlı sunumları ile üniversitelerimizin mühendislik fakültelerinin akreditasyon süreçlerinden ve gelinen noktadan söz edildi. Yük-

seköğretim kurumlarının uygulamalı bilim, mühendislik, teknoloji ve bilişim alanlarındaki programlarını değerlendiren bağımsız akreditasyon kuruluşu ABET (Accreditation Board for Engineering and Technology) tarafından verilen akreditasyon ve kriterleri kapsamında, MÜDEK, EUR-ACE, Avrupa Kredi Transfer Sistemi (AKTS), kalitenin sürdürülebilirliği bağlamında eğitim-öğretimde akreditasyon, sertifikasyon ve standartlar tartışıldı.

İlk günün son oturumunda; Hakan Çavuş ve Gülşen Bardak, "Aday Mühendislerin Eğitim-Öğretime Bakışları ve Beklentileri" adlı sunumlarında meslektaş olma yolunda yürüyen adayların, Harita/Geomatik Mühendisliği Bölümü lisans öğrencilerinin hayallerine, beklentilerine değindiler.

Sempozyumun ikinci gününde; Prof. Dr. Uğur Şanlı ve Doç. Dr. Aydın Üstün yürütücülüğünde Prof. Dr. Çetin Cömert, Prof. Dr. Mustafa Yanalak, Prof. Dr. İ. Öztuğ Bildirici, Doç. Dr. Özgün Akçay, Doç. Dr. Erol Yavuz ve Prof. Dr. Ş. Hakan Kutoğlu`nun katılımları ile "Bölüm Başkanları Oturumu" gerçekleştirildi. Oturumda; yeni açılan lisans bölümleri, artan kontenjanlar, düşük taban puanlar, kontenjan dolduramayan bölümler, bölümlerdeki altyapı koşulları, öğretim elemanı sayıları ve yeterlilik durumu, laboratuvar ve alet parkı olanakları, eğitim-öğretimin niteliği, işsizlik ve istihdam sorunları, mezun mühendisin niteliği, yeni uzmanlaşma alanları vd. birçok başlık tartışılarak kapsamlı değerlendirmeler yapıldı.

Öğleden sonraki oturumda; Prof. Dr. Rahmi Nurhan Çelik yürütücülüğünde Doç. Dr. Taylan Öcalan, Prof. Dr. Ş. Hakan Kutoğlu ve Doç. Dr. Mustafa Tevfik Özlüdemir'in katılımlarıyla "Eğitim Öğretim Stratejisi ve Eylem Planı Çalışması" oturumu gerçekleştirildi. Mühendislik eğitim-öğretiminin sorunlarına çözüm üretilmesi kapsamında, üniversite öncesi eğitim öğretim programlarını da göz önüne alarak çözüm politikaları ve stratejilerinin bir bütünlük içinde geliştirilmesi ve modellenmesi, iş modellerinin oluşturulması, çözüm politikaları ve stratejilerinin bir bütünlük içinde geliştirilmesi, üniversite-sektör ilişkilerinin gelişimine yönelik çalışmalar yapılması gerektiği tartışıldı.

Üniversite öğretiminde öğrencilerin eleştirel yaklaşabilen, yaratıcı, mühendisliğin toplumsal rolünü içselleştirmiş, çözüm geliştirme becerisine sahip bireyler olarak yetişmelerinin; üniversitelerin uzun vadeli politikaları olan, sürdürülebilir bir kalkınma ve ilerlemeyi hedefleyen kurumsal yapılara sahip bir niteliğe kavuşmalarının; eğitimin "insan olmayı öğreten/geliştiren" özelliklerinin temel alındığı bir modele dönüşmesini amaçlayan stratejilere sahip çıkılmasının ve bu stratejilerin mesleki kamuoyunun bütünü tarafından benimsenmesinin sağlanmasının üzerinde duruldu.

Harita/Geomatik Mühendisliği Eğitim-Öğretim Sempozyumu sonuç bildirgesi ve eylem planı en kısa sürede üyelerimizle paylaşılacak olup; mesleğimizin mevcut durumunun, sorunlarının ve geleceğinin birçok yönden ele alındığı ve çözüm önerilerinin tartışıldığı, etkin ve verimli geçen Harita/Geomatik Mühendisliği Eğitim-Öğretim Sempozyumu`nun gelişiminde ve başarıyla gerçekleştirilmesinde katkı ve destek veren tüm kurum-kuruluşlara, bilim insanlarına, Bölüm Başkanlarına, öğrencilere ve meslektaşlarımıza teşekkür ederiz.

Saygılarımızla.

TMMOB 6. Coğrafi Bilgi Sistemleri Kongresi Başarıyla Gerçekleştirildi

Türk Mühendis ve Mimar Odaları Birliğine bağlı odaların desteğiyle, TMMOB adına Harita ve Kadastro Mühendisleri Odası tarafından düzenlenen 6. Coğrafi Bilgi Sistemleri (CBS) Kongresi "Akıllı" Şehir ve "Akıllı" Kırsal temasıyla ve 'Bilişsel Özgürlük` sloganıyla 23-25 Ekim 2019 tarihlerinde Ankara`da Türkiye Barolar Birliği Av. Özdemir Özok Kültür ve Kongre Merkezi`nde başarıyla gerçekleştirildi.

Kongre; Tapu ve Kadastro Genel Müdürlüğü, Harita Genel Müdürlüğü, Türkiye İstatistik Kurumu, Karayolları Genel Müdürlüğü, TPAO, Odalar ve Belediyeler başta olmak üzere çeşitli kamu kuruluşlarının çalışanları ve üst düzey temsilcileri, üniversite öğretim elemanları, CBS ve yazılım alanında çalışan özel sektör çalışanlarının katılımıyla 600 delege ve katılımcı, 200 lisans öğrencisi ve beraberinde çok sayıda ziyaretçi ile yoğun ilgi gördü.

Açılış konuşmalarında Kongre Yürütme Kurulu Başkanı Dr. Öğr. Üyesi Caner Güney, Harita ve Kadastro Mühendisleri Odası Genel Başkanımız Orhan Kasap, Türk Mühendis ve Mimar Odaları Birliği Başkanı Emin Koramaz, Tapu ve Kadastro Genel Müdür Yardımcısı Adil Hakan Ayber, Harita Genel Müdürlüğü Teknik Hizmetler Başkanı Dr. Mühendis Albay Mustafa Ata, TBMM 27. Dönem Kastamonu CHP Milletvekili Hasan Baltacı, Boğaziçi Üniversitesi Kandilli Rasathanesi Deprem Araştırma Enstitüsü Müdürü Prof. Dr. Haluk Özener; Kongre ve ülke gündemine ilişkin konuşmalar yaparak düşünce ve temennilerini dile getirdiler.

Açılış konuşmalarının ardından TMMOB 6. CBS Kongresi; ana konuşmacı Doç. Dr. Selin Sayek Böke`nin "Kapsayıcı ve Sürdürülebilir Kalkınma" başlıklı konuşması ile devam etti.

Doç. Dr. Selin Sayek Böke`nin konuşmasının ardından ESRI Türkiye Genel Müdürü Barış Uz, "CBS ile Sürdürülebilen Akıllı Şehirler" sunumunu gerçekleştirdi.

TMMOB 6. CBS Kongresi ilk gününde, açılış konuşmalarından sonra "Coğrafi Bilgi Teknolojileri Fuarı" açılışı yapıldı. Kongre fuar alanında; ESRI, Netcad, Geoteknik, HERE, Supermap, BGS, Hexagon, Başarsoft, Belsis gibi CBS sektörünün öncü firmaları ile Tapu ve Kadastro Genel Müdürlüğü ve Harita Genel Müdürlüğü yer alarak; son teknolojik ürünlerini, hizmetlerini ve çalışmalarını katılımcılarla paylaşma olanağı yakaladılar.

Kongrenin ilk gününde Odamız Genel Sekreteri Ali İpek`in moderatörlüğünde "Mekansal Bilgi Endüstrisine Giden Yolda Büyüyen Veri" paneli gerçekleştirildi. Panelde; Harita Genel Müdürlüğü Fotogrametri Şube Müdürü Dr. Müh. Albay Altan Yılmaz, Tapu ve Kadastro Genel Müdürlüğü Genel Müdür Yardımcısı Adil Hakan Ayber ve Türkiye İstatistik Kurumu Kayıt Sistemleri Daire Başkanı Erdem Şahinler konuşmacı olarak yer alarak kurumlarında gerçekleştirdikleri mekansal bilişim uygulamalarını ve güncel gelişmeleri katılımcılarla paylaştılar.

Kongrenin "Mekansal Bilgi Endüstrisine Giden Yolda Yeni Nesil Teknolojiler ve Yönelimler" başlıklı ikinci paneli ise Dr. Öğr. Üyesi Caner Güney moderatörlüğünde ESRI Türkiye firmasından Barış Uz, Netcad firmasından Onur Palabıyık, Prota&Altar firmasından Saniye Öktem ve Murat Özmen ile Here firmasından Semra Memiş`in sunumları ile gerçekleştirildi.

Kongre`nin ilk gününde sözü edilen panellerin ardından Tarihi Haritalar Sergisi Açılışı gerçekleştirildi. Son olarak da Kongre Açılış Resepsiyonu ile yoğun geçen ilk günün sonunda katılımcıların sosyal ortamda bir araya gelmesi sağlanarak, katılımcılar arasındaki ilişkilerin güçlenmesi için ortam hazırlandı.

Kongrenin ikinci günü; Supermap firmasından Samet Bayram`ın sunumu ile başladı. Ardından Prof. Dr. Çetin Cömert yönetiminde "Mekansal Veri Altyapısı", Doç. Dr. Ahmet Özgür Doğru yönetiminde "Hidroloji" ve Dr. Hüseyin Mercan yönetiminde "Akıllı Yerleşimler" başlıklı teknik oturumlar ile Prof. Dr. Rahmi Nurhan Çelik yönetiminde "Mekânsal Zekâ", Prof. Dr. Tolga Çan yönetiminde "Jeoloji" ve Dr. Öğr. Üyesi Berk Anbaroğlu yönetiminde "Sosyal Altyapı ve İmar" başlıklı teknik oturumlar gerçekleştirildi.

İkinci gün öğleden sonra ise Here Technologies firmasından Semra Memiş`in sunumu ile devam etti. Sonrasında, TMMOB 40. Dönem II. Başkanı ve Odamız İstanbul Şube Yönetim Kurulu Üyesi Nail Güler moderatörlüğünde "Akıllı Yerleşimlerle Dünyayı Değiştirebilir miyiz?" paneli Meteoroloji Mühendisleri Odasından Fırat Çukurçayır, Elektrik Mühendisleri Odasından Prof. Dr. Tanay Sıdkı Uyar, Ziraat Mühendisleri Odasından Prof. Dr. İlhami Bayramin, Jeoloji Mühendisleri Odasından Prof. Dr. Tolga Çan ve Şehir Plancıları Odasından Doç. Dr. Kübra Cihangir Çamur`un panelist olarak katılımları ile gerçekleştirildi.

"Mekansal Bilgi Endüstrisine Giden Yolda Yeni Nesil Belediyecilik" paneli ise Fikri Haşal moderatörlüğünde İzmir Büyükşehir Belediyesi Coğrafi Bilgi Sistemleri Şube Müdürü Zeynep Özege, Küçükçekmece Belediye Başkanlığı Bilgi İşlem Müdürü Çağdaş Mersinlioğlu ve HKMO Mekânsal Planlama ve İmar Komisyonu Başkanı Hüseyin Ülkü`nün sunumları ile gerçekleştirildi.

Kongrenin ikinci günü girişimcilik fikir yarışması olan Ideathon ile tamamlandı. Yarışma kapsamında 5 farklı grup "Akıllı Şehir, Akıllı Kırsal veya Geleceğin Bağlantılı Şehir Senaryoları için Yenilikçi Çözümler" konulu yarışmada yenilikçi fikirlerini, jüri karşısında tüm Kongre katılımcılarına sundular.

TMMOB 6. CBS Kongresi`nin üçüncü ve son gününde ise Prof. Dr. Necla Uluğtekin yönetiminde "Akıllı Yerleşimler", Doç. Dr. Derya Öztürk yönetiminde "Arazi Kullanımı" ve Doç. Dr. Tarık Türk yönetiminde "Taşınmaz Yönetimi" başlıklı teknik oturumlar ile Doç. Dr. Halil Akıncı yönetiminde "Mekânsal Veri Altyapısı", Prof. Dr. İbrahim Öztuğ Bildirici yönetiminde "Mekânsal Zekâ" ve Dr. Öğr. Üyesi Çağdaş Kuşçu Şimşek yönetiminde "Akıllı Yerleşimler" başlıklı teknik oturumlar gerçekleştirildi.

Kongre, öğleden sonra ise Doç. Dr. Çiğdem Göksel yönetiminde "Arazi Kullanımı", Dr. Öğr. Üyesi Caner Güney yönetiminde "Sektörel Uygulamalar" ve Arş. Gör. Ziya Usta yönetiminde "Mekânsal Zekâ" başlıklı teknik oturumlar ile devam etti.

Teknik oturumların tamamlanmasının ardından Prof. Dr. Rahmi Nurhan Çelik yönetiminde "Açık Mikrofon" adlı oturum gerçekleştirildi. Katılımcılar ve yeni teknolojik yönelimler altında CBS sektörünün geleceğine ilişkin görüş ve düşüncelerini paylaşma fırsatı buldu.

Kongre Yürütme Kurulu Başkanı Dr. Öğr. Üyesi Caner Güney`in sonuç bildirgesine ilişkin sunumu ve ardından Kongre`nin Kapanış Oturumu ile TMMOB 6. CBS Kongresi sonlandırıldı.

Kongreye katılım ve katkı sağlayan TMMOB ve bağlı odalarına, tüm kamu kurumlarına, fuarda yer alan tüm firma ve kurumlara, tüm delegelere, katılımcılara, öğrencilere, yoğun emek sarf eden Kongre Yürütme Kurulumuza ve Odamız çalışanlarına büyük teşekkür ve şükranlarımızı sunuyor, önceki kongrelerden aldığımız miraslar ışığında TMMOB 6. Coğrafi Bilgi Sistemleri Kongresi`ni daha da yukarılara taşıyarak başarıyla tamamlamanın verdiği mutluluk ile sevgi ve saygılarımızı sunuyoruz.

Harita/Geomatik Mühendisliği Eğitim-Öğretim Sempozyumu Sonuç Bildirgesi

Dünya tarihinin son 8000 (8 bin) yıllık geçmişinde var olduğunu bildiğimiz mesleğimizde sivil harita mühendisliği eğitim-öğretim süreci; ülkemizde ilk olarak bundan 70 yıl önce, 7 Haziran 1949 tarihinde Prof. Dr. h.c. Ekrem Ulsoy, Prof. Dr. Macit Erbudak ve Prof. Burhanettin Tansuğ önderliğinde, daha sonra adı İstanbul Devlet Mühendislik ve Mimarlık Akademisi ve sonrasında Yıldız Üniversitesi olarak değiştirilen ve bugün Yıldız Teknik Üniversitesi olarak bildiğimiz İstanbul Teknik Okulunda başlamıştır.

1949`dan günümüze ülkemizin birçok üniversitesinde yeni bölümlerin açılmasıyla bölüm sayımız bugün 26`sı eğitim-öğretim verilen bölüm olmak üzere toplam 36`ya ulaşmıştır. Yeni bölümlerin açılmasıyla nicelik açısından bu süre zarfında önemli bir gelişim gösteren meslek topluluğumuz, aynı hız ve oranda yeterince niteliksel gelişim gösterememiştir.

Ülkemizde mesleğimizin eğitim-öğretim konusu, kuruluşundan 33 yıl sonra ilk olarak tüm meslek topluluğunun katılımına açık olarak 1982 yılında Trabzon`da gerçekleştirilen Jeodezi Öğretimi Sempozyumu`nda ele alınmış; daha sonra yine geniş katılımlı olarak 2002 yılında gerçekleştirilen Mesleki Sorunların Tartışılması ve Geleceğe Yönelik Politikaların Belirlenmesi Kurultayı`nda, 2005 yılında Prof. Dr. Ekrem Ulsoy Anısına-Günümüzde Jeodezi ve Fotogrametri Mühendisliği Sempozyumu`nda ve 2017 yılı sonunda Mesleki Açılımlar Kurultayı`nda ele alınarak değerlendirilmiştir.

Dijitalleşme olgusunun mesleki uygulama alanlarına etkisinin yükselerek devam ettiği günümüzde, Odamız tarafından ülkemizdeki haritacılık sektörünün gelişim dinamiklerinin ve istihdam olanaklarının mesleki eğitim-öğretimimizle doğrudan olan ilgisinin yeni bir ele alışı gerektirdiği farklı bilimsel, teknik ve meslek eğitim-öğretime odaklı platformlarda sürekli ifade edilmiştir. Son olarak "Yol Haritamızı Çiziyoruz" teması ile gerçekleştirilen Mesleki Açılımlar Kurultayı`ndaki değerlendirmeler ışığında mesleki eğitim-öğretimimizi geliştirerek netleştireceğimiz bir eğitim-öğretim sempozyumunun yapılmasının yararlı olacağı öngörülmüştür.

Bu noktadan hareketle sivil harita mühendisliği eğitim-öğretiminin 70. yılında "HaritaGeomatik Mühendisliği Eğitim-Öğretim Sempozyumu" "Varlığınız Değişim Sebebidir" sloganı ile mesleki eğitim-öğretim sürecinin tüm paydaşlarının katılımıyla 11-12 Ekim 2019 tarihlerinde İstanbul Teknik Üniversitesi Taşkışla Kampüsünde, 200 kişinin katılımıyla gerçekleştirilmiştir.

Bu sempozyum kapsamında mesleğimizin eğitim-öğretiminin tartışılması, gelişimine ve niteliğinin artırılmasına yönelik stratejilerin belirlenmesi ve eylem planının oluşturulması hedeflenmiştir. Etkinlikte mühendislik eğitim-öğretiminin "Öğrenci, Akademisyen, Üniversite, Oda, Kamu, Özel Sektör" tüm paydaşları bir araya getirilerek bilim ve teknolojinin yeni bir yaşam biçimini şekillendirdiği günümüz dünyasında; mesleğimiz için doğru bir yol haritası çizilirken, ülkemizde haritageomatik mühendisliği eğitim-öğretiminin geleceğini biçimlendirmek için ortak aklın ürünü olan stratejik hedefler belirlenmiştir.

Bu sempozyumda özetle; tüm paydaşların uyum içinde, gelişime açık, güncellenebilen, ölçülebilen, denetlenebilen ve sürdürülebilir bir sistem dâhilinde çalışmasını sağlayacak; mesleğin gelişiminde yetiştirilen mühendislerin nitelikli olmasını, verilen hizmetlerin ve üretilen ürünlerin kaliteli olmasını sağlayacak; mesleğin geleceğini güvenle biçimlendirecek bir eğitim-öğretim stratejisi ve eylem planının ilk fazının temeli oluşturulmuştur.

Sempozyum süreci "Bu bir açık davettir" başlığıyla yayınlanan aşağıdaki çağrı ile başlatılmıştır:

"Gelin hep birlikte HaritaGeomatik Mühendisliğinde ortak aklın bir ürünü olarak geleceği biçimlendirmek için bir araya gelelim, strateji ve eylem planımızı oluşturalım. Bu kapsamda sempozyumda; meslek tarihimize, ulusal ve uluslararası düzeyde mesleki eğitim-öğretime, eğitim-öğretimde akreditasyon, sertifikasyon

ve standartlara, mühendisliğin değerlerine, meslektaş olma yolunda yürüyen adayların hayallerine, beklentilerine, geleceği biçimlendirmek için izlenmesi gereken yollara ve mesleki eğitim-öğretim kapsamında daha birçok noktaya ışık tutarak, bunları önce strateji daha sonra eylem planı olarak hep birlikte biçimlendirelim."

Bu çağrı sonrası yapılan çalışmalarla sempozyum hazırlıkları tamamlanmış ve sempozyumumuz aşağıdaki açılış ve programla gerçekleştirilmiştir.

Sempozyum Yürütme Kurulu Başkanı Prof. Dr. Rahmi Nurhan Çelik`in konuşması ile başlayan sempozyumun açılış bölümünde Boğaziçi Üniversitesi Kandilli Rasathanesi ve Deprem Araştırma Enstitüsü Müdürü Prof. Dr. Haluk Özener, HKMO İstanbul Şube Başkanı Alişan Çalcalı ve HKMO Genel Başkanı Orhan Kasap; protokol konuşmalarını yapmışlar, konuşmaların ardından düzenlenen oturumlarda Prof. Dr. Erol Köktürk "Yükseköğretim Düzeyinde Haritacılık Eğitiminin 70. Yılında Eğitim Tarihimizin Bazı Durakları", Prof. Dr. Tevfik Ayan "İnsan Mühendis", Doç. Dr. M. Tevfik Özlüdemir "Uluslararası Düzeyde HaritaGeomatik Mühendisliği Eğitim-Öğretimi", Doç. Dr. Taylan Öcalan "Türkiye`de Haritacılık Eğitimi Hiyerarşisi, Meslekiçi Eğitimler, Resmi Sertifikasyon ve Oda Eğitim Politikaları", Prof. Dr. Rasim Deniz "MÜDEK, EUR-ACE, ABET Kriterlerine Göre Program Tasarımı ve Durum Değerlendirmesi-Mühendislik Öğretiminde Etkin Öğretme-Öğrenme Teknikleri", Hakan Çavuş ve Gülşen Bardak "Aday Mühendislerin Eğitim-Öğretime Bakışları ve Beklentileri" konulu sunularıyla sempozyumumuza değerli katkılarını sunmuşlardır.

Etkinliğin ikinci günü, davetli Harita/Geomatik Mühendisliği Bölüm Başkanlarının katılımıyla gerçekleştirilen "Bölüm Başkanları" oturumuyla başlamış, eğitim-öğretim stratejisinin ve eylem planına ilişkin tartışmaların yapıldığı oturumla sona ermiştir. Bu oturumda aşağıdaki görüş, dilek ve öneriler dile getirilmiştir:

* Eğitim-öğretim programlarının günün gereklerine uygun olarak oluşturulması önemlidir. Bu çerçevede etkin öğretim tekniklerinin ve eğitim-öğretim metodolojilerinin uygulanması, öğrencilere çok disiplinli çalışma becerisinin kazandırılması gibi konular büyük önem taşımaktadır.
* Teknoloji olağanüstü bir hızda ilerlemektedir. Ancak üniversitelerimizin bütçeleri teknolojik gelişmenin sağladığı olanaklardan yararlanılması açısından yetersizdir. Kamusal kaynaklardan alınan pay mevcut seviyelerde kaldığı sürece teknolojik gelişime adapte olmak olanaklı değildir. Kaynak yetersizliğinin yanı sıra artan kontenjanlar altyapı sorununu da beraberinde getirmekte; derslik yetersizliği, donanım eksikliği gibi sorunlar boyutlanmaktadır.
* Mezun sayısının artması reel ücretlerin gerilemesine neden olmuştur. Buna paralel olarak istihdamın ekonomik durgunluğa bağlı olarak daralmasının yanı sıra; mühendislik projelerinde ve kurumlarda mühendislerin yönetim kademelerinden ve karar alma süreçlerinden uzaklaştırılması mühendisliğe yönelik ilginin azalmasına neden olmuştur. Teknoloji fakültelerinin açılması süreci de mühendislik alanındaki ilgi azalması ve gerilemeyi boyutlandırmıştır. Ayrıca kamu istihdamında daralma yaşanmakla birlikte harita/geomatik mühendisliği alanı kamuda en yüksek istihdamın yaşandığı mühendislik disiplinlerinden biridir; ancak buna rağmen kamuda istihdam edilen harita/geomatik mühendisi sayısı çok yetersizdir.
* 2019-2020 eğitim-öğretim döneminde haritageomatik mühendisliği bölümlerinde kontenjanlarını dolduramayan bölümler söz konusudur. Bu durum ağırlıklı olarak üniversitelerin bulunduğu yerlerin coğrafi özellikleri, ulaşım sistemleri, sosyal olanakları ve ekonomisi ile ilişkili görülmektedir. Bölümlerin öğretim üyesi ve yardımcıları sayıları da çok farklıdır. Öğretim üyesi sayısının azlığının yanı sıra öğretim üyesi yardımcısı olan araştırma görevlisi sayısı da yetersiz görünmektedir. Öğretim elemanı sayıları özelinde söz konusu olan bu eşitsiz durum eğitim-öğretim altyapısı için de geçerlidir.
* Başarı sıralamasında ilk 300000 arasına girme koşulu, kontenjanların boş kalmasına neden olmaktadır. Bunun yanı sıra özellikle de köklü bölümlerin bölüm iradesi dışında sürekli artırılan kontenjanlarının azaltılması gerekmektedir. Burs olanaklarının sağlanması, öğrenci ilgisini ve talebini artıracak bir katkı sağlayacaktır.
* Bazı haritageomatik mühendisliği bölümlerinin MÜDEK akreditasyonu süreçleri ya tamamlanmış ya da devam etmektedir. Akreditasyon, özünde programın akreditasyonudur ve ölçme ve değerlendirme mekanizmalarının varlığı ve bu çerçevedeki geri dönüşler programların bu veriler ışığında yenilenmesini güvence altına almaktadır. Ayrıca akreditasyon süreçleri salt öğretim elemanlarının değil, öğrencilerin de desteğiyle yürütülmektedir.

* Akreditasyon sürecinde eğitim-öğretim programında temel bilim derslerinin mesleğimizle ilişkilendirilmesinde, bazı derslerin kapatılması ve yeni derslerin açılmasında bazı sorunlar yaşansa da bu süreç yürütülebilmektedir.
* Yaz uygulamaları/arazi çalışmalarının uygulanmasında yönetsel sorunlar yaşanabilmekte, yaz döneminde bu uygulamaların yaşama geçirilebilmesi güçleşmektedir. Bunun yanı sıra öğrencilerinin staj çalışmalarının beklentileri karşılamasına yönelik olarak staj olanaklarının kurumsallaştırılması, eğitim programlarında iş yeri mühendislik eğitimine de yer verilmesi; staj konusunda yaşanacak sorunların hafiflemesine katkı sağlayacaktır.
* Eğitim-öğretim ve mesleki düzeyde öğrencilerin, öğretim elemanlarının, meslektaşlarımızın ve kamu ve özel sektör kurumlarının yurtiçi ve yurtdışı ilişkilerinin güçlendirilmesi mesleğimiz açısından çok önemlidir.
* Bölüm Başkanları Konseyinin kurumsallaşmasına yönelik çabalar artırılmalıdır.
* Öğretim elemanlarının özlük haklarının korunması, araştırma görevliliğine olan ilginin artırılması, norm kadro uygulamalarına karşı çalışma yapılması gereklidir.
* Mezunların bilgi birikimi, mezun oldukları bölümlere göre önemli farklılıklar göstermektedir. Bununla birlikte genel olarak teknolojiyi çok iyi kullanan kuşaklar; mevzuat, raporlama ve finans yönetimi konularında oldukça yetersiz kalabilmektedir.
* Meslek içi eğitim programlarının bilimsel ve teknolojik gelişmeler ve sektörel gereksinimler ekseninde yaşama geçirilmesi ve akreditasyonunun sağlanması önemli bir hedef olmalıdır.
* Ülkemizde bir harita sektörü analizine gereksinim duyulmaktadır. Bu analiz ekseninde eğitim-öğretim süreçlerini de içerecek şekilde geleceğe dönük planlamaların yapılması ve projeksiyonların ortaya konması gerekmektedir.
* Üniversitelerin proje çalışmalarının artması ve bu projelerin mesleğimizin ve ülkemizin gereksinimleri ile ilişkilendirilmesi akademik gelişime katkı sağlayacaktır.
* Üniversitelerle kamu ve özel sektör ilişkisinin sağlanması önem taşımaktadır. Üniversite teknopark ya da teknokentlerinde şirket kurulması ve yürüttükleri faaliyetler üniversite sektör ilişkisinin sağlanması açısından önemlidir. Ancak bu şirketlerin sektörde yürütülen iş kalemlerine değil araştırma geliştirme çalışmalarına odaklanmaları gerekmektedir.
* Gelişen ve değişen teknolojinin etkisiyle uygulama ve uzmanlık alanlarındaki ayrışmaya/derinleşmeye bağlı olarak meslek içi eğitimler ve meslekte yeterlilik ölçümünün gündeme alınmasıyla hem öğrencinin iyi eğitim-öğretim veren kuruma yönelmesi hem de kamunun ve özel sektörün beklentilerine yanıt verecek nitelikte eğitim alması sağlanabilecektir.
* CBS, uzaktan algılama vb. alanlarda çalışan kurumlarda harita/geomatik mühendislerinin istihdam olanaklarının artırılması için çaba harcanmalıdır.

Yukarıda sıralanan program kapsamında yapılan sunumlar, tartışmalar ve değerlendirmelerin ışığında geleceğe yönelik stratejik hedeflerin, stratejilerin ve eylem planlarının da katılımcılar tarafından değerlendirildiği sempozyumumuza, yapılan çağrı kapsamında sunulan bir bildiri çalışması ve "Aklımdaki Harita/Geomatik Mühendisliği?" başlığı altında yazılmış olan üç 'Blog` yazısı ulaşmış, bu çalışmalar da etkinlik süresince panolarda katılımcıların ilgisine sunulmuştur.

Sonuç Yerine…

Sempozyumumuz ülkemizdeki harita/geomatik mühendisliği disiplini açısından son derece önemli olan eğitim-öğretim konusuna odaklanan, bu konunun tüm paydaşlarının bir araya getirildiği, bütünsel bir çerçevenin çizilmesi açısından tartışmalara ışık tutacak değerli sunumların gerçekleştirildiği, yapılan nitelikli tartışmaların sonucunda stratejik eylem planına altlık oluşturacak stratejik hedeflerin kararlaştırıldığı başarılı bir etkinlik olmuştur. Eğitim-öğretim başlığında, belirlenen stratejik eylem planlarının yaşama geçirilmesi için Odamız başta olmak üzere üniversitelerin, kamu ve özel sektör kuruluşlarının ve öğrencilerin etkin bir çaba harcayacağına yürekten inanıyoruz.

Kamuoyuna saygıyla duyururuz.

Türkiye Ulusal Jeodezi Komisyonu (TUJK) 2019 Çalıştayı Gerçekleştirildi

Türkiye Ulusal Jeodezi Komisyonunun (TUJK) 2019 yılı Bilimsel Toplantısı ile Genel Kurul ve Yürütme Kurulu Toplantıları, Konya Teknik Üniversitesi (KTÜN) ev sahipliğinde 14-15 Kasım 2019 tarihlerinde Konya`da gerçekleştirildi.

Açılış konuşmalarını yapan Çalıştay Düzenleme Kurulu Başkanı Prof. Dr. Muzaffer Kahveci; TUJK çalıştaylarının 2002 yılından bu yana farklı üniversite, kurum ya da kuruluşla çeşitli temalar üzerinde gerçekleştirilmeye devam ettiğini, bu yıl düzenlenen Çalıştay`da ise jeodezik tabanlı konuların alanında uzman kişilerce katılımcılara aktarılacağını ifade etti. KTÜN Mühendislik ve Doğa Bilimleri Fakültesi Dekanı Prof. Dr. Ferruh Yıldız; düzenlenen Çalıştay`ın jeodezi biliminin saygınlığını artırmak için gerekli çalışmalar yapmak, Türkiye`de jeodezi eğitimini geliştirmek ve ülkemizde gerçekleştirilen jeodezi projelerinin ulusal düzeyde farkındalığını sağlamak adına önemli olduğunu belirterek, "Türk ve yabancı bilim insanlarının jeodezi alanında yapmış olduğu çalışmaların bu tür etkinliklerde sunulması, literatüre ve evrensel bilime katkıları yadsınamaz." ifadesini kullandı. Harita Genel Müdürü Tuğgeneral Hurşit Ağırcan ise Çalıştay`ın düzenlenmesinde emeği geçenlere teşekkür ederek başladığı konuşmasında; TUJK bilimsel toplantılarının hedefe yönelik oluşu ve bilimsel seviyenin yüksekliği sayesinde Türkiye`de gerçekleştirilen haritacılıkla ilgili diğer toplantılar arasında farklı ve özel bir yere sahip olduğunu vurguladı. Açılış konuşmalarının ardından, protokol üyelerine plaket ve ödül takdimi yapıldı.

Çalıştay Düzenleme Kurulu Başkanı Prof. Dr. Muzaffer Kahveci'nin yönettiği "Türk Haritacılığının Bugünü ve Yarını" adlı panelde Odamız Genel Başkanı Orhan Kasap, Harita Genel Müdürlüğü Teknik Hizmetler Başkanı Dr. Müh. Alb. Mustafa Ata ve Tapu ve Kadastro Genel Müdür Yardımcısı Adil Hakan Ayber konuşmacı olarak yer aldılar. Sayın Dr. Müh. Alb. Mustafa Ata ve Sayın Adil Hakan Ayber kurumları nezdinde jeodezik tabanlı konular olmak üzere, temel harita ve coğrafi verilerin en güncel ve hızlı şekilde üretilmesine yönelik yapılan çalışmaları sundular. Oda Genel başkanımız Orhan Kasap; Odamız ve üyeleri hakkında genel olarak istatistiki bilgiler vererek, ülkemizdeki harita mühendisliği eğitimi ve artan kontenjan sayıları ile ilgili mesleğimiz geleceğini olumsuz etkileyeceğini ve haritacılığın geleceği için çok sayıda bölümün açılmasının değil yeteri kadar bölümde uygulamalı ve yeterli bilimsel eğitim verilmesi gerektiğini, Odamızın düzenlediği bilimsel etkinlikler başta olmak üzere TUJK Çalıştayı`nın öğrenci meslektaşlarımıza önemli kazanımlar sağladığını vurguladı. Ayrıca, sektörümüzün sorunların yönelik çözümü noktasında Odamızın çalışmaları hakkında bilgiler verdi.

2 gün süren Çalıştay`da; davetli konuşmacıların sunum yaptığı 3 teknik oturum ve Genç Jeodeziciler Oturumu gerçekleştirilerek, teorik ve uygulamalı olarak KTH yöntemiyle gravimetrik jeoit belirleme eğitimi verildi.

Çalıştay`ın düzenlenmesinde emeği geçen ve katkı veren tüm kişi ve kurumlara teşekkürlerimizi sunarız.

TMMOB 6. Coğrafi Bilgi Sistemleri Kongresi Sonuç Bildirgesi

Ortak Geleceğimiz

Bir taraftan 4. Endüstri Devrimi ve sonrasındaki Toplum 5.0 olgusu ile nesnelerin interneti, büyük veri, yapay öğrenme, robotik sistemler, sanal/arttırılmış/karma gerçeklikler, blokzinciri gibi yeni yönelimler ve ileri teknolojiler uygulamalarda daha sık yer almakta ve bu durum insanoğlunun problem çözme yetisini ilerletmektedir. Diğer taraftan insanlığın ortak mücadele konuları olan ekolojik çöküş, doğal afetler, kontrolsüz tüketim, hızlı nüfus artışı, yoksulluk, sınıflar, ırklar, cinsiyetler arası küresel eşitsizlikler gibi küresel sorunlara sürdürülebilirlik yaklaşımıyla çözüm bulunması beklenmektedir. Bunlara bir de yerelde yaşadığımız diğer sorunları eklersek, içinde bulunduğumuz zaman insanoğlunun aydınlık yarınları ve çağdaş beklentileri için yeni bir ortak hikayenin yazılmasını gerektirmektedir.

21. yüzyıl birçok alanda ortaya çıkan paradigma değişimlerinin yönetimini gerektiren bir devirdir. Paradigma değişimleri ile kurulmaya çalışılan yeni dünyayı yerel üzerinden şekillendirilmeye çalışılan yeni kalkınma politikalarını, yeni sürdürülebilirlik yaklaşımlarını anlamaya çalışmak, toplumsal değerleri korurken aynı zamanda 21. yüzyılın değişimlerine ayak uydurabilmek ve daha da önemlisi bu değişimlere toplumsal ve ekolojik değerleri merkeze alarak yön verebilmek ortak geleceğimiz/ortak hikayemiz için tüm insanlığın sorumluluğudur.

Teknolojinin arttırdığı değişim hızı, ürünlerin yenilenme aralıklarının giderek kısalması, yakın zamanda yakın geçmişte gördüğümüzden çok daha fazla ve büyük değişimleri yaşayacağımızı göstermektedir. Bu durumda önemli olan değişimin yönetimidir. Değişim, kendisini yalnız üretim sektörlerinde ve ekonomik alanlarda değil aynı zamanda yaşamamızda, sosyal ve kültürel hayatımızda, çevre ve diğer canlılar üzerinde kısacası insanoğlunun ayak izlerinin bulunduğu tüm yerleşimlerde göstermekte, yerleşimleri ve yaşam biçimlerimizi dönüştürmektedir.

Yukarıda ifade edilmeye çalışılan yeni ileri teknolojik eğilimler, küresel sorunlar ve paradigma değişimleri etkisi altında yerleşimlerimizin nasıl etkileneceğini görebilmek, yerleşimlerimizdeki ortak hikayemizi/ortak geleceğimizi dayanışma kültürü ve kolektif bir anlayış içinde nasıl birlikte betimleyebileceğimizi tartışabilmek, bunlara ilişkin politikaları belirlemek ve stratejiler oluşturabilmek için "Akıllı" Şehir ve "Akıllı" Kırsal temalı 6. Coğrafi Bilgi Sistemleri (CBS) Kongresi 23-25 Ekim 2019 tarihlerinde Ankara'da düzenlenmiştir.

Türk Mühendis ve Mimar Odaları Birliği (TMMOB) 6. CBS Kongresi; CBS ve ilgili konularda faaliyet gösteren kamu kurum ve kuruluşları, özel sektör, yerel yönetimler ve üniversitelerden farklı meslek disiplinlerine tabi mühendis, mimar, şehir plancısı ve akademisyenlerden oluşan 600 delege ve katılımcı, 200 lisans öğrencisi ve beraberinde çok sayıda ziyaretçiyle birlikte gerçekleştirilmiştir. Kongre kapsamında 'Kapsayıcı ve Sürdürülebilir Kalkınma' başlıklı bir çerçeve konuşma, aşağıda konu başlıkları verilen 4 adet panel, 81 bildiri ile 15 adet teknik oturum, 'Akıllı Şehir, Akıllı Kırsal veya Geleceğin Bağlantılı Şehir Senaryoları için Yenilikçi Çözümler' başlıklı girişim (start-up) yarışması, 'Açık Mikrofon' başlıklı forum, Coğrafi Bilgi Teknolojileri fuarı ve Tarihi Haritalar sergisi yer almıştır. Panel konu başlıkları aşağıda verilmiştir:

- Mekansal Bilgi Endüstrisine Giden Yolda Büyüyen Veri
- Mekansal Bilgi Endüstrisine Giden Yolda Yeni Nesil Teknolojiler ve Yönelimler
- "Akıllı" Yerleşimlerle Dünyayı Değiştirebilir miyiz?
- Mekansal Bilgi Endüstrisine Giden Yolda Yeni Nesil Belediyecilik

Akılcılık

Kongre temasında yer alan "Akıllılık" kavramı, sözü edilen paradigma değişimlerine ve küresel sorunlara karşı; ekonomik gelişme, toplumsal bütünleşme ve ekolojik yapının sürdürülebilmesi için yeni bir yerel yönetim yaklaşımının toplum ve çevre yararına ortaya çıkarılabilmesi amacıyla kullanılmıştır. Bu açıdan bakıldığında "Akıllı" Şehir tüm tarafların katılım gösterip katkı vererek yeni bir kent yönetim modelinin oluşturulabilmesi, önce yerleşimlerde sonra tüm ülkede ve en sonunda bütün yeryüzünde daha yaşanabilir

yeni bir düzenin kurulabilmesi için fırsat olarak görülebilir.

İçinde bulunduğumuz devirde farklı bilgi kaynaklarından tarafsız ve nitelikli bilgiler yayımlanmamakta, insanların düşünce ve seçimlerini etkilemek için kurmaca ve yanlış bilgilendirme tuzakları kasıtlı olarak oluşturulmakta ve tüm bunların sonucunda insanların gerçekliği anlamasının önüne geçilmektedir. Oysaki yerleşimlerimizde yeni bir hikaye/yeni bir düzen kurgulayabilmek, ortak geleceğimizi oluşturabilmek için nesnel bilgiyi ayırt edebilecek donanımlara sahip, özgürce kendini ifade edebilen ve etik karar verebilen insanlara gereksinim vardır. Buradan hareketle kongre sloganı Bilişsel Özgürlük olarak belirlenmiş ve tüm kongre süresince bu eksende tartışma ortamları oluşturulmaya çalışılmıştır.

"Akıllı" yerleşimlerde; imar barışı, sözde kentsel dönüşüm, kent-kır karmaşası yaratan yasal düzenlemeler gibi kurgularla kentlilerin rant ekonomisi üzerinden yönlendirildiği bir toplum yerine, çarpık ve düzensiz yapılaşmaya dur diyen, düzenli ve sağlıklı bir kentleşme için yerel yöneticilere baskı yapan, kent yönetimine katılan, aydınlık yarınlar için kent yönetimine katkı veren bilişsel özgür kentlilerin/yurttaşların oluşturduğu demokratik toplulukların yeşermesine gereksinim vardır. Ancak bu şekilde toplumun kolektif zekası kent yönetimine yansıtılabilir, yaşanabilir ve sürdürülebilir yerleşimler hayata geçirilebilir.

TMMOB 6. CBS Kongresi kapsamında "Akıllılık" konusu yalnız kentler özelinde "Akıllı" Şehir başlığı altında tartışılmamış ve kırsalın da en az kentler kadar önemli olduğu vurgulanmıştır. Zaten bu nedenle kongre teması yalnız "Akıllı" Şehir olarak değil "Akıllı" Şehir ve "Akıllı" Kırsal olarak belirlenmiştir. İklim krizi ve uygulanan tarımsal üretim teknikleri nedeniyle gelecek 10 yılın en büyük sorunlarından biri olarak gıdaya erişimin gösteriliyor olması, 2023 yılında Türkiye'nin su stresi yaşayan ülkeden su fakiri ülke konuma gerileyebilecek olması vb. diğer göstergeler kırsaldaki toprağın, arazi kullanımının, tarım faaliyetlerinin, mera ve sulak alanlarının korunmasının önemini göstermektedir.

Kongre kapsamında ayrıca "Akıllı" Kırsal kavramı yalnız tek yönlü olarak kırsalın tarım ve hayvancılık sektörleri üzerinden kentlileri beslemesi olarak ele alınmamıştır. Karşıt olarak çift yönlü etkileşim üzerinden kentin kırsala ne tür katkılarının olabileceği tartışılmış ve kır-kent ilişkisi için bütüncül politika oluşturulmasının önemi vurgulanmıştır. Kırsalda yaşayanların da kentlilerin sahip olduğu sağlık, eğitim, kültür vb. hizmetlere ulaşabilmesinin "Akıllı" Yerleşim kavramındaki yerine ve önemine vurgu yapılmıştır. Sonuç olarak kentin yaşamına devam edebilmesi için kırın var olması gerektiği gerçekliğinin ve kır kalkınmasının salt tarım ve hayvancılıkla sınırlamaması gerektiğinin altı çizilmiştir.

TMMOB ve "Akıllı" Yerleşimler

Türk Mühendis ve Mimar Odaları Birliği (TMMOB) CBS kongreleri, TMMOB'ye bağlı 24 odanın ve bu odaların içinde yer alan 100'den fazla disiplinin CBS üzerinden olan arakesitlerine odaklanarak CBS sektörüne ilişkin politikaların belirlenmesine yardımcı olmaktadır. 6. CBS Kongresinin temasının "Akıllı" Şehir ve "Akıllı" Kırsal gibi çok geniş ve tüm disiplinlerin katkı verebileceği bir uygulama alanı olarak belirlenmesinin bir nedeni de sözü edilen meslek odalarının ve disiplinlerin mesleki uygulamalarında yararlandıkları mekansal bilgi ve mekansal teknolojiler üzerinden olan arakesitlerin sayısını ve niteliğini arttırarak, TMMOB içerisindeki birlikte çalışabilirliğin haritasını üretmek ve mesleki örgütlülüğün güçlenmesine katkı verebilmektir. Ayrıca ortak geleceğimizi yaşayacağımız "Akıllı" Yerleşimler üzerine tüm odaların birlikte eşgüdüm içerisinde politikalar ve uygulamalar geliştirebilmesinin sağlanabilmesi amacı bir diğer neden olarak ifade edilebilir. Bugüne kadar birçok kurum ve kuruluş "Akıllı" Şehirler konusunda oldukça çok sayıda etkinlik gerçekleştirmiş ve bu kavramda kendi açılarından öne çıkan konuları kamuoyuyla paylaşmıştır. TMMOB 6. CBS Kongresi de "Akıllı" Yerleşimler kavramına insan ve çevre odaklı bir pencereden bakarak, yeni nesil Kent Bilgi Sistemlerinin disiplinler üstü yapısının çok amaçlı ve çok katılımlı "Akıllı" Yerleşim uygulamalarında nasıl yapılandırılabileceğini ortaya koymaya çalışmıştır.

Tüm dünyada farklı kurum ve kuruluşlarca düzenlenen "Akıllı" Şehir etkinliklerinde bilimsel kuramı pek olmayan "Akıllı" Şehir kavramı, yeni teknolojiler ve yenilikçi uygulamalar olarak öne çıkarılmaktadır. Sözü edilen bu etkinliklerde kentlerin mevcut sorunlarının yenilikçi uygulamalar kapsamında ileri teknolojiler

kullanılarak çözülmesi kentleri "Akıllı" Şehirlere dönüştürdüğü algısını ve yanılgısını körüklemektedir. Bu nedenle TMMOB 6. CBS Kongresi kapsamında öncelikle "Akıllı" Yerleşimlerin felsefesinin ne olduğu ve nasıl ele alınması gerektiği konusu üzerinde durulmuştur. "Akıllı" Şehirlerin nasıl bir kurgusu olduğu, ne tür riskleri bulundurduğu, bu risklere karşı yeteri kadar bilinçlenildiğinde ve bilişsel özgür olarak karar verilebildiğinde ne tür fırsatların ve kazanımların ortaya çıkarılabileceği konusu vurgulanmaya çalışılmıştır.

Neoliberal politikalar açısından "Akıllı" Şehirler yaklaşımı serbest piyasa kapitalizminin dolayısıyla küresel ticaretin çok rahat uygulanabileceği bir alan olarak görülmektedir. Bu nedenle ülkemiz de dahil olmak üzere gelişmekte olan birçok ülkede küresel ölçekli firmalar, merkezi hükümet ve yerel yönetimler için "Akıllı" Şehirler piyasa düzeninin altyapısını hazırlayacak strateji belirleme dokümanlarını ve eylem planlarını hazırlamak için gayret göstermektedir. Daha sonra yine küresel ölçekli bulut bilişim, donanım üretici ve servis tabanlı uygulama geliştirici firmalar, bu eylem planları doğrultusunda yenilikçi belediye hizmetlerini dünyanın birçok farklı noktasında yerel yönetimler için geliştirmeye başlamaktadır. Özellikle yarı kamu yarı özel yapıdaki firmalar olmak üzere ulusal düzeydeki büyük yazılım entegratörü firmalar da küresel düzeydeki büyük firmaların çalışmalarına alt yüklenici veya çözüm ortağı olarak dahil olup bürokratik sorunların daha kolay aşılması vb. konularda yardımcı olmaktadır. Oysaki yalnız yenilikçi ve sorun çözen uygulamalar bir kenti "Akıllı" Yerleşim yapmayacaktır. Diğer bir ifadeyle odağında insan ve toplum olmayan, dayanışma ve toplumsal faydayı öne çıkarmayan, yalnız teknoloji tabanlı yenilikçi uygulamalar üzerinden ekonomik yatırım olarak görülen yaklaşımlar bir kentin "Akıllı" Yerleşim olmasını sağlamayacaktır.

"Akıllı" Yerleşimler, kente ve kırsala ilişkin olarak nesnelerin interneti yaklaşımıyla sensörler tarafından üretilen akan veri kümelerinin, sosyal medya üzerinden üretilen yapılandırılmamış veri kümelerinin, yerel ve merkezi yönetimlerin ürettiği yapılandırılmış veri kümelerinin farklı amaçlar için oluşturulmuş jeodezik altyapıya dayalı mekansal bilgi sistemleri üzerinden açık veri ilkeleri doğrultusunda kentlilerle paylaşılması, kentlilerin yerel yönetime kolay katılım gösterebilmeleri ve yerelde demokrasinin güçlendirilmesi için yenilikçi çözümlerin yaşama yansıtılması ve geliştirilmesidir. "Akıllı" Şehir kavramına açık ve bağlantılı veri şehri olması açısından bakıldığında "Akıllı" Yerleşim kavramı aslında yeni bir yerel yönetim modeli kurma fırsatıdır. Merkezi ve yerel yönetimlerin bu fırsatı hangi yönde ve hangi amaç için kullanacaklarına karar vermeleri gerekmektedir. TMMOB çatısı altındaki bilişsel özgür mühendisler, mimarlar ve şehir plancıları olarak bizler "Akıllı" Şehir kavramının demokrasi yönünde, toplumcu belediyecilik amacıyla kullanılmasını talep etmekteyiz. Oysaki merkezi yönetim bu anlayışın tam tersi bir yaklaşımı 7099 sayılı Kanun kapsamında 5393 sayılı Belediye Kanununa e-belediye bilgi sistemi hakkında ek madde getirerek gerçekleştirmektedir. e-belediye bilgi sistemi projesi ile merkezi yönetim; yerel yönetimlerin ürettiği tüm veri kümelerini merkeziyetçi bir yapıda kontrol altında tutup, otoriter bir yönetimin oluşturulmasında etkin bir araç olarak kullanabilme gücüne kavuşmaktadır. Belediyeleri tek tipleştirmeye çalışan e-belediye bilgi sistemi projesi hem demokrasiye hem de "Akıllı" Şehir yaklaşımına aykırı olan bir yasal düzenlemedir. Verinin tek bir gücün kontrolünde bulunmasına ortak geleceğimiz için toplumun tüm bileşenleri birlikte karşı çıkmalıdır. Unutulmamalıdır ki bu konuda sessiz kalmak tarafsızlık anlamına gelmez, aksine statükoya destek çıkmak anlamına gelecektir.

Mekansal Bilgi Endüstrisi

TMMOB 6. CBS Kongresi kapsamında CBS sektörünün nasıl Mekansal Bilgi Endüstrisine doğru evrilebileceği konuları da tartışılmıştır. Coğrafi Bilgi Sistemi, Kent Bilgi Sistemi, Kır Bilgi Sistemi, Arazi Bilgi Sistemi, Taşınmaz Değerleme Bilgi Sistemi, vb. mekansal bilgi sistemlerinin "Akıllı" Şehir ve "Akıllı" Kırsal uygulamalarında kilit bir öneme sahip olması ve "Akıllı" Yerleşimler için yeni nesil Kent Bilgi Sistemlerine gereksinim olması, Mekansal Bilgi Endüstrisinin daha yüksek katma değer üreten uygulamalar ve çözümler geliştirmesi için bir fırsattır.

Ancak e-belediye bilgi sistemi projesi gibi yaklaşımlar, merkezi yönetimin Belediye Bilgi Yönetim Sistemi (BBYS) ve Coğrafi Bilgi Sistemi yazılımları/servisleri geliştirme hizmet alanına doğrudan müdahale etmesidir. Ulusal ve yerel ölçekte birçok yerli özel sektör firmasının içinde bulunduğu ve rekabetin oluştuğu bir alanda, merkezi yönetimin yazılım geliştiricisi olarak oyuna girmesi doğru ve adil değildir. Bu durumda merkezi yönetimin yapması gereken eylem; yazılımlara konu olan faaliyetlerdeki ortak standartların belir-

lenmesi konusunda birlikte çalışabilirliğin oluşturulması ve güçlendirilmesidir. Ayrıca Mekansal Bilgi Endüstrisi olma yolunda ilerleyebilmek için yerel yönetimlerin bir an önce "Akıllı" Şehir uygulamalarına ilişkin ortak standartları belirlemeleri ve CBS/BBYS yazılım hizmetleri veren firmaların da "Akıl" Şehir çözümleri geliştiren firmalara doğru evrilmeleri gerekmektedir. Böylece CBS sektöründeki firmalar, küresel düzeyde rekabet edebilmeleri için gerekli olan dijital dönüşüm süreçlerine ilişkin olarak önemli bir kazanım sağlamış olacaklardır.

2020 Cumhurbaşkanlığı Yıllık Programı'nda yer alan ve Dijital Dönüşüm Ofisi tarafından hazırlanmakta olan Ulusal Yapay Zeka Strateji Belgesinde, Mekansal Zeka (GeoAI) kavramı mutlaka yer almalıdır. Bu gerçekleştirildiğinde CBS sektörü, mekansal bilgi endüstrisi olma yolunda önemli bir adım atmış olacaktır.

Türkiye'nin ulusal düzeydeki büyük CBS tabanlı bilgi sistemi projeleri birbirinden bağımsız olarak geliştirilmekte, projeler tamamlandığında bütünleştirilmeye çalışılmaktadır. Halbuki farklı amaçlar için geliştirilen bu sistemler için öncelikle ülkenin bütüncül bir politikası olmalı ve büyük resmin oluşturması gerekmektedir. Amaçları farklı olan üretimler birlikte kullanılabildiklerinde daha büyük katma değer ve toplumsal fayda üreteceği için kurumlar arasında eşgüdüm ve birlikte çalışabilirliğe dayalı bir üretim modeli gereklidir. Farklı projeler önce yatayda ilişkilendirilmeli ve sonra dikeyde yükselmelidir. Bu yaklaşım da veri üzerinden değil kavramsal aşamadan başlayarak veri/bilgi modelleri üzerinden kurgulanmalıdır.

Merkezi yönetim ulusal düzeyde gerçekleştirdiği projelere ek olarak yerel yönetimlerin sorumluluk alanındaki işlere çözümler getirmeye başlamıştır. Merkezi yönetimin kendisini yerel yönetimlerin yerine koyarak, belirli firmalar üzerinden belediyeler için devletin kaynakları daha etkin kullanma ve daha ucuz CBS yazılımı üretme savı ile büyük ölçekli ve bütçeli projeler geliştirmeye başlamıştır. Bu tür bir yaklaşım Mekansal Adres Kayıt Sistemi (MAKS) ve Bulut Kent Bilgi Sistemi gibi projelerde yaşanmış ve olumlu sonuçlanmamıştır. Merkezi yönetimin birçok firmanın bulunduğu ve rekabetin oluşmuş olduğu bir ortamda yalnız bazı firmaları yüklenici olarak seçip merkezden yerele yönelik proje yaptırması yaklaşımının; nasıl zaman, maliyet, emek kayıplarına neden olduğu ve birçok alanda katma değer üretimini engellediği görülmelidir. Kentler toplumsal, sosyal dinamik olgulardır. Tek beden olarak hazırlanmış bir elbisenin tüm belediyelere uymayacağı ve kaynak israfına neden olacağı çok açıktır. Merkezi yönetimin aynı iş modelini olumsuz sonuçlara rağmen tekrar tekrar uygulama konusunda ısrarcı davranıp e-belediye bilgi sistemi projesini uygulamaya sokması anlaşılır bir durum değildir. Kentin uygulamalarını tam olarak anlayamadan, vatandaşa birebir dokunan hizmetlerin neler olduğunu ve ne tür sorunlarla karşılaşıldığını tam olarak bilmeden belediyecilik hizmetlerinin merkeziyetçi ve tek tipleştirici bir yapıyla Ankara'dan kurgulanması yerine, yerelde sahada olan belediyeler tarafından yapılması daha doğru ve gerçekçi olacaktır. MAKS, e-belediye gibi projeler yerelde, yerinde çözülmelidir. Ayrıca CBS sektörünün acilen gereksinim duyduğu ilçe ve mahalle idari sınır sorunsalı da biran önce çözüme kavuşturulmalıdır.

Mevzuat

5216 sayılı Büyükşehir Belediyesi Kanunu kapsamında CBS kavramı tek cümle ile çok dar kapsamda ele alınmıştır: "Coğrafi ve kent bilgi sistemlerini kurmak". Ayrıca bu kanunun uygulama yönetmeliği de bulunmamaktadır. 5393 sayılı Belediye Kanunun'da da benzer bir yaklaşım sergilenmiştir: "Coğrafi ve kent bilgi sistemleri hizmetlerini yapar ve yaptırır". Sözü edilen kanunlarda "Akıllı" Şehir için de herhangi bir yasal düzenleme olmadığı gibi belediyelerde "Akıllı" Yerleşimler için herhangi bir idari yapılanma ya bulunmamaktadır ya da Bilgi İşlem Daire Başkanlığı altında Akıllı Şehirler Müdürlüğü olarak yer almaktadır. Bu nedenle öncelikle "Akıllı" Şehirler ve Kent Bilgi Sistemleri konusunda bir yasal düzenlemenin yapılması ve idari yapılanmanın da bu yasal düzenlemede oluşturulması gerekmektedir. İdari yapılanma "Akıllı" Şehir çalışmalarına özel bir müdürlüğün ya da daire başkanlığının kurulması olarak algılanmamalıdır. Aksine belediyenin baştan aşağı yeniden çağın gereksinimlerine uygun bir şekilde yapılanması anlaşılmalıdır. "Akıllı" Şehir kavramının belediyedeki tüm daire başkanlıkları ve onların hizmetleriyle ilişkili olmasından dolayı, belediye idari yapılanmasında "Akıllı" Şehir uygulamalarının yönetimi ya doğrudan belediye başkanına ya da genel sekretere bağlı olması gerekmektedir.

Ulusal düzeyde çok uzun zamandır tartışılan Mekansal Veri Altyapısı konusunun yerel yönetimlerde bir karşılığı bulunmamaktadır. Veri güdümlü karar vermenin anahtar bileşen olduğu "Akıllı" Şehir yaklaşımında yerel yönetimler öncelikle (mekansal) veri altyapılarını kurmalıdır. Hem kurum içinde birimler arasında, hem de açık veri ilkeleri doğrultusunda belediye dışındaki tüm taraflarla veri paylaşımı koşulları oluşturulmadan "Akıllı" Şehir olunamayacağı için bu durumun yasal altyapısı da hazırlanmalıdır. Sözü edilen veri altyapısı, kentin dijital ikizi olacak şekilde çok yönlü ve çok boyutlu ele alınmalıdır. Ancak sözü edilen mekansal veri altyapısı oluşturulduktan sonra bu veri altyapısı üzerine geliştirilecek yeni nesil kent bilgi sistemi "Akıllı" Yerleşimlerin gereksinimlerine yanıt verebilecektir.

Mekansal verinin/bilginin kullanım alanının çok geniş olması nedeniyle mekansal veri ile yapılan hizmetlere ilişkin mevzuatta birçok farklı kanun bulunmaktadır. Ayrıca teknolojinin çok hızlı gelişmesiyle farklı yöntem ve tekniklerle geliştirilen kent için "Akıllı" Şehir, otonom araçlar için yüksek çözünürlüklü harita, binalar için Yapı Bilgi Modellemesi ve kapalı alan harita üretimi, çok boyutlu mülkiyet, çok boyutlu imar planı, taşınmaz değerleme, Göktürk uydularının görüntülerine erişim vb. gelişme birçok yeni ve farklı uygulamanın ortaya çıkmasına neden olmaktadır. Bu koşullar altında mekansal verinin/bilginin toplumsal faydasını ve üreteceği katma değeri arttırmak, CBS hizmetleri konusunda bir politika belgesine sahip olabilmek, mekansal bilgi endüstrisine evrilebilmek, farklı kanunlar arasında mekansal veri/bilgi paylaşımına engel olacak mevzuat sorunlarını aşabilmek ve özellikle kamu sektöründeki mekansal veri kümelerini açık veri ilkeleri doğrultusunda özgürce paylaşılabilir hale getirebilmek için 'Mekansal Bilgi' çerçeve kanunu hazırlanmalıdır.

07/11/2019 tarih ve 30941 sayılı T.C. Resmi Gazete'de Coğrafi Bilgi Sistemleri Hakkında 49 sayılı Cumhurbaşkanlığı Kararnamesi yayımlanmıştır. Sözü edilen kararnamenin daha önce Çevre ve Şehircilik Bakanlığı Coğrafi Bilgi Sistemleri Genel Müdürlüğü tarafından yürütülen Türkiye Mekansal Veri Altyapısı çalışmalarını, kararnamede tanımlanan kurullar üzerinden Cumhurbaşkanlığı düzeyine çıkarmış olması ve bu sayede bu çalışmaların etki alanın yaygınlaşacak olması açısından bakıldığında kararname olumlu bir gelişme olarak kabul edilebilir. 49 sayılı Kararname genel olarak Cumhurbaşkanlığı Hükümet Sistemi kapsamında kararname konusuna ilişkin oluşturulan kurulların görev, yetki ve sorumluluklarını tanımlayan, kamu tarafı ağırlıklı bir yasal düzenleme olup yukarıda önerilen 'Mekansal Bilgi' çerçeve kanunu önerisinde yer alan bütüncül bir politika belgesi olmaktan çok uzaktır. 49 sayılı Kararname'deki benzer yaklaşım 20 Mart 2015 tarihli 29301 sayılı Resmi Gazete'de yayımlanan Ulusal Coğrafi Bilgi Sisteminin Kurulması ve Yönetilmesi Hakkında Yönetmelik'te de görülmektedir.

- Yalnız kamu kurumlarını öncelikli hale getiren bir yasa anlayışı CBS alanındaki faaliyetlerin üretkenliğini ve verimliliğini nasıl arttırılabilir?
- CBS sektörünü nasıl mekansal bilgi endüstrisine dönüştürebilir?

Mekansal bilgi sektörünün beklediği kanun; sektörün önünü açacak, CBS projeleri ile katma değer üretimini arttıracak, yalnız kamu tarafında değil tüm taraflar arasında birlikte çalışabilirliği sağlayacak ve Türkiye Büyük Millet Meclisi'nde üzerinde tartışmalar yapılarak çıkarılacak kapsayıcı bir kanundur.

Önceki TMMOB CBS kongrelerinde de sıklıkla ifade edilen 6. CBS Kongresi'nde de yine sıklıkla belirtilen mekansal veri/bilgi paylaşımına ilişkin faaliyetler arasında koordinasyonu sağlayacak genel müdürlüğün isminin CBS Genel Müdürlüğü olması ve bir bakanlığın altında kurulmuş olması, Türkiye Ulusal Mekansal Veri Altyapısı projesinin isminin Türkiye Ulusal Coğrafi Bilgi Sistemi olması gibi günün gerçekliğine ve gelişmelerine uymayan yaklaşım 49 sayılı Kararname'de de devam ettirilerek Coğrafi Bilgi Sistemleri adında kararname çıkarılmıştır.

- Dünyada ulusal mekansal veri altyapısı projesini CBS projesi olarak isimlendiren başka bir ülke var mıdır?
- Dünyada CBS Kanunu çıkarmış başka bir ülke var mıdır?
- Türkiye'de geçmişten günümüze bir bilgi sistemi hakkında kanun çıkarılmış mıdır?
- 49 sayılı Kararname kapsamında mekansal veri üreten kurumun bu verinin üretimine, kullanılmasına ve paylaşılmasına ilişkin başka bir kanunda, 49 sayılı Kararname'de bulunanlara aykırı bir durum olduğunda mekansal veri altyapı çalışmalarının sürekliliği konusunda nasıl bir çözüm bulunacaktır?

Bu soruların sayısı arttırılabilir ve uygulamada başka sorunlar çıkabilir. Bu nedenle TMMOB olarak önerimiz daha geniş ufka sahip bir çerçeve kanunun tüm paydaşları kapsayıcı bir biçimde hazırlanmasıdır.

Kontrolsüz, standartlara uymayan, güncel olmayan veri paylaşımının önüne geçilmesi gerekmektedir. Güvenilir ve doğru olmayan veri kümeleri ile yapılan CBS analizleri yanlış ya da eksik sonuçlar üretmekte ve birçok kurum bu tür veri kümelerini kullanarak karar verme süreçleri gerçekleştirip hizmet götürmektedir. Tüm bunların önüne geçmek için açık bağlantılı veri kümeleri üzerinden paylaşım yapılmalı ve veri kalitesi konusu üzerinde durulmalıdır. Açık bağlantılı veri kültürü, yaklaşımı ve uygulaması Türkiye'de mevcut birçok sorunu çözecektir. Unutulmamalıdır ki açık ve özgür kaynak yaklaşımında vatandaşların vergisi ile üretilen her türlü verinin mülkiyeti topluma aittir. Bu nedenle kamu tarafından üretilen veri kümelerinin açık veri ilkeleri kapsamında paylaşımına olanak verecek yasal düzenlemelerin önerilen 'Mekansal Bilgi' çerçeve kanunu kapsamında yapılması gerekmektedir.

Açık Veri, Açık Bilim

Açık veri aynı zamanda demokratikleşmedir. Açık veri kültürü yerleştiğinde ve uygulamada yer aldığında şeffaflık olacak, rant ortadan kalkacak, yoksulluk azalacak, hizmetlere herkes ulaşabilecek, halk yönetime katılabilecektir. Bu nedenle "Akıllı" Şehir ve açık veri konusu yakından ilişkilidir. Veri; kurum ve kuruluşların veritabanlarında bulunduğu zaman sınırlı katma değer yaratabilmektedir. Oysaki veri kümeleri birbirleri ile bağlantılı halde açık biçimde herkes tarafından kullanılmaya başlandığında ekonomi için büyük katma değer ortaya çıkaracak ve toplumsal fayda daha fazla sağlanabilecektir.

21. yüzyıl bilginin etkin kullanılması açısından öne çıkan bir devir olduğu düşünüldüğünde kamu kurumlarının da bu paradigma değişimi karşısında faaliyetlerini ve üretimlerini daha verimli ve etkin bir yapıya dönüştürmeleri gerekmektedir. Bunu gerçekleştirmenin öncül koşullarından biri olarak kamu kurumlarının enstitü kimliklerini yeniden kazandırılması gerekliliği gösterilebilir. Son yıllarda artan sayıda personelini yurt dışına lisansüstü öğretim için gönderen kamu kurum ve kuruluşlarımızın, lisansüstü öğretimlerini tamamlayıp kurumlarına geri dönen personellerinin akademik çalışmalarına devam etmeleri için teşvik etmeleri gerekmektedir. Böylece kurumlar gerçekleştirdiği kamu hizmetlerine ilişkin akademik çalışmalar yapabilir, bu çalışmaları yayımlayarak kamuoyunun bilgilenmesini sağlayabilir ve birlikte üretimin altlığını oluşturabilir. Böylece toplumun diğer taraflarından alacağı geri beslemelerle üretim süreçlerini ve ürünlerini çeşitlendirip zenginleştirerek çok daha fazla toplumsal ve ekonomik değer üretebilir.

Benzer biçimde yerel yönetimler de "Akıllı" Yerleşim kavramı altında vatandaşa yönelik hizmetlerine ilişkin araştırma-geliştirme çalışmaları yapabilecek idari yapılanmayı oluşturabilmeli ve bu çalışmalar için bütçe oluşturulabilmesinin altyapısını oluşturmalıdır. Böylece belediyeler "Akıllı" Şehir uygulamaları için çözüm geliştiren firmalardan anahtar teslim projeler yerine, neyi hangi özelliklerde ve nitelikte hangi kurallara ve standartlara dayalı olarak isteyeceklerini teknik şartnamelerde ifade ederek belediyeler kaynaklarını daha etkin kullanabileceklerdir.

Kaynakları kısıtlı olan Türkiye'nin mekansal veri üretiminde kullanabileceği Göktürk 2 ve Göktürk 1 isimli iki tane önemli yer gözlem uydusu bulunmaktadır. "Akıllı" Şehirlerle ilgili olarak yerel yönetimlerin ve bölgesel planlama açısından kamu kurumlarının bu iki uydunun veri kümelerini kullanabilir kapasitede olmaları gerekmektedir. Ortofoto üretiminin zamansal çözünürlüğünün yeterli olmadığı durumlarda, bu uyduların farklı bant kombinasyonlarındaki veri kümeleri birçok problemin çözümünde ve arazi kullanımı değişiminin tespit edilmesinde etkin olarak kullanılabilir. Mevcut yapısıyla 23 sayılı Türkiye Uzay Ajansı Hakkındaki Cumhurbaşkanlığı Kararnamesi ve bu kararnamede değişiklik yapan 52 sayılı Cumhurbaşkanlığı Kararnamesi sözü edilen uydulardan elde edilen uzaktan algılama veri kümelerinin kamu kurumları, yerel yönetimler, özel ve tüzel kişiler tarafından kullanılmasına ilişkin herhangi bir yasal düzenleme içermemektedir. Bu tür kullanımlara uygun nitelikte yasal düzenlemelerin 'Mekansal Bilgi' çerçeve yasası kapsamında mutlaka ele alınması gerekmektedir.

Yol Haritası

• Toplumun tüm tarafları ile birlikte geleceğin özgür ve mutlu şehirleri için katılımcılık anlayışını esas alan bütüncül bir strateji ve yol haritası oluşturulabilir mi?
Kentlerin çok kültürlü bir sistem olduğunu kabul edip farklı kültürlerden olan toplulukların hepsinin birlikte yaşayabileceği, dayanışma gösterebileceği, birlikte üretebileceği ve üretimin çıktılarını paylaşabileceği yerleşimleri ve yerel yönetim aklını oluşturma, kaynakları yalnız bugünü düşünerek değil yarını da gözeterek sürdürülebilir biçimde kullanma, sermayenin kuralları ile değil hep birlikte kendimizin yazacağı kurallar ile yarının ne kadar adil ve eşit olacağını belirleme, kendi sorunlarımıza kendi çözümlerimizi üretebilme vb. konuları kolektif akıl ile kurgulayabilirsek geleceğin yaşanabilir yerleşimlerini oluşturabiliriz.

• Plana dayalı kentleşemeyen, kırsala yönelik planlama yapmayan, sözde kentsel dönüşümü olması gerektiği gibi uygulayamayan bir ülkede "Akıllı" Şehir kavramı nasıl hayata geçirilebilir?

Kentsel dönüşümü olması gerektiği gibi uygulayamayan, kentsel dönüşüm kavramından kentsel yenileme anlamı çıkaran "akıllı" toplum, "Akıllı" Şehir kavramını ne kadar hayata geçirebileceği konusunu çok iyi tartışması gerekmektedir. "Akıllı" Şehir kavramını bir kerede tüm büyükşehirlere uygulamaya çalışmak yerine, öncelikle kentsel dönüşüm projeleri geniş ölçekli ele alınıp "Akıllı" Yerleşimlere dönüşüm projeleri olarak planlanabilir. Bu tür pilot projelerle dönüşüm alanları iklim duyarlı, enerji verimli, düşük atık üreten, toplu taşıma olanaklarının ön planda tutulduğu, yeşil alanın çok olduğu "Akıllı" Yerleşimlere dönüştürülmeye çalışılarak elde edilen deneyimler şehrin bütününe yansıtılabilir.

Yukarıdaki gibi birçok soruya ve soruna çözüm geliştirmeye çalışacak, yeni gelişen yönelimlerin ve teknolojilerin çığır açan potansiyellerini "Akıllı" Yerleşim ve CBS uygulamaları ile nasıl bütünleştirilebileceğini ve nasıl işlevsel kılınabileceğini gösteren yol haritasını hazırlayacak, bu ve benzeri çalışmaları toplumun her kesimini kapsayacak biçimde yürütecek bir 'Mekansal Bilgi' platformu kurulmalıdır. İş birliği ve eşgüdüm içerisinde çalışacak bu tür bir oluşumun olmazsa olmaz bileşeni kendisine bağlı 24 meslek odası ve yüzden fazla disipliniyle TMMOB olmalıdır. Bu platform sonuç bildirgesi kapsamında önerilen nitelikte bir 'Mekansal Bilgi' çerçeve kanun taslağını hazırlayabilir.

TMMOB'ye bağlı odalar İl Koordinasyon Kurulları (İKK) üzerinden "Akıllı" Yerleşimler konusunda yerel yönetimlere geliştirecekleri politikalar, stratejik planlar ve eylem planları konusunda destek olmalıdır. Ayrıca yerel yönetimlerin "Akıllı" Yerleşim uygulamalarının denetimi konusunda İKK'lar ile odaların mesleki denetim faaliyetleri üzerinden iş birliği yapması, yerel yönetimlerin "Akıllı" Yerleşim uygulamalarının etkinliğini ve verimliliğini arttırmasına yardımcı olacaktır.

Son Söz

TMMOB 6. CBS Kongresi'nde gerçekleştirilen teknik oturumlarda sunulan bildiriler, panellerdeki uzman görüşleri, forumda ve etkinlik süresince yürütülen verimli tartışma ortamları dikkate alındığında kent ve ülke ölçeklerinde yapılan teknik çalışmalarda münferit olumlu gelişmeler yaşandığı görülmüştür. Ancak ülkemizde çağdaş ve demokratik yönetim tarzlarının benimsenmesi adına halen çok temel eksiklik ve sorunların olduğu sonucuna da ulaşılmıştır.

Birlikte kazanacağımız ya da birlikte kaybedeceğimiz ortak geleceğimizin nasıl olması gerektiğini konuşmamız, tartışmamız ve planlamamız hepimiz için tarihi bir sorumluluktur. Eşitlikçi ve paylaşımcı bir yaşam alanı oluşturmanın, demokratik bir yaşam kurmanın ilk adımlarından biri; veri üretiminin, paylaşımının, kullanımının özgürleşmesi ve bunun demokratik bir hak olduğu gerçekliği üzerine toplumsal bir kararlılığın oluşturulmasıdır. Bu süreçler bilişsel özgür bireylerin oluşturduğu toplumun ve bu toplumun kolektif zekasının "Akıllı" Yerleşimlerde hayat bulmasıyla oluşacaktır.

Kamuoyuna saygıyla duyururuz.

TMMOB Yapı Denetimi Sempozyumu Gerçekleştirildi

Türk Mühendis ve Mimar Odaları Birliği adına sekretaryası Elektrik Mühendisleri Odası, İnşaat Mühendisleri Odası, Makina Mühendisleri Odası ve Mimarlar Odası tarafından yürütülen TMMOB Yapı Denetimi Sempozyumu; 29-30 Kasım 2019 tarihlerinde Ankara'da İnşaat Mühendisleri Odası Teoman Öztürk Salonu'nda gerçekleştirildi.

Özellikle 1999 Marmara depremleri sonrasında daha da önem kazanan yapı denetim kavramıyla ilgili kişi ve kurumları bir araya getirerek mevcut durumun, işleyişin ve uygulamada karşılaşılan sorunları tartışarak çözüm önerilerini üretmeyi amaçlayan sempozyum, iki gün sürdü. Neredeyse her yıl önemli birçok değişikliğin yapıldığı, deneme yanılma yöntemiyle yeni mevzuatların hazırlandığı yapı denetimi sisteminde yer alan uzman mimar ve mühendisler ile paydaş kurum ve kuruluşların temsilcileri Sempozyumda buluşup fikir alışverişi gerçekleştirdi.

Ülkemizin en önemli sorunlarından biri olan yapı güvenliği konusunda gerçekleştirilen ve Odamızın da katkılarını sunduğu etkinlikte; Yapı Denetim Sisteminde Hizmet Alımları oturumunda konuşmacı olarak yer alan Odamız Mekânsal Planlama ve İmar Komisyonu Başkanı Sayın Hüseyin Ülkü "Yapı Denetim Sisteminde Hizmet Sunan Mühendislik Disiplinlerinin Sorunları" başlıklı sunumu gerçekleştirerek yapı denetimi sürecinde harita mühendisliği hizmetlerinin önemine ve meslektaşlarımızın yaşadığı sorunlara dikkat çekti.

Ardından Odamız Genel Başkanı Sayın Orhan Kasap'ın oturum başkanlığını yaptığı "Forum ve Değerlendirme Oturumu" ile etkinlik sona erdi. Oturumda katılımcılar tarafından yapı ve zemin laboratuvarlarının ve yapı denetim kuruluşlarının hizmet ücretleri, denetçi mimar ve mühendislerin yaşadığı problemler vb. konular aktarıldı. Ayrıca yapı denetim kuruluşlarına sayı sınırlaması getirilmesi, denetçi mimar ve mühendislere Odalar tarafından güncel eğitim verilmesi, üniversitelerde yapı denetim mühendisliği adı altında bölüm açılması gibi öneriler de sunuldu.

Sempozyuma; TMMOB yöneticileri, Elektrik Mühendisleri Odası, İnşaat Mühendisleri Odası, Makina Mühendisleri Odası ve Mimarlar Odası başta olmak üzere TMMOB`ye bağlı birçok Oda yöneticileri ve temsilcileri ile çok sayıda mimar ve mühendis katıldı.

Birlikte Çalıştık
Birlikte Yükselttik

47. OLAĞAN GENEL KURUL

ZİYARETLER

46. Dönem Çalışma Raporu

TMMOB
Harita ve Kadastro Mühendisleri Odası

Tokat Gaziosmanpaşa Üniversitesi Harita Mühendisliği Bölümü Öğrencileri Odamızı Ziyaret Etti

Tokat Gaziosmanpaşa Üniversitesi Harita Mühendisliği Bölümü öğrencilerinin organize ettiği teknik gezi kapsamında, Ankara'da bulunan mesleki kurumları ziyarete gelen öğrenci meslektaşlarımız Odamızı da ziyaret ettiler.

12 Nisan 2018 Perşembe günü Odamız lokalinde düzenlenen akşam yemeği eşliğinde, kendilerine odamızın kurumsal yapısı, sürdürdüğü mesleki faaliyetler ve etkinliklerimiz hakkında Oda Yönetim Kurulu üyelerince kendilerine bilgilendirmelerde bulunuldu.

Öğrenci meslektaşlarımıza ziyaretleri için teşekkür eder, kendilerine başarılar dileriz.

TKGM Genel Müdürü Sayın Mehmet Zeki Adlı ve Genel Müdür Yardımcısı Sayın Adil Hakan Ayber Makamında Ziyaret Edildi

Tapu ve Kadastro Genel Müdürü Sayın M. Zeki Adlı ve Tapu ve Kadastro Genel Müdür Yardımcısı Sayın Hakan Ayber 27 Nisan 2018 tarihinde; Genel Başkanımız Orhan Kasap, II. Başkanımız Ayhan Erdoğan, Genel Sekreter Ali ipek, Genel Sayman Yeliz Karaarslan, Örgütlenme Sekreteri Murat Türüdü, Yönetim Kurulu Üyemiz Okan Özege ve HKMO Kırsal ve Kentsel Alan Düzenlemesi Komisyonu Başkanı Hüseyin Ülkü tarafından makamında ziyaret edildi.

Gerçekleştirilen ziyarette mesleğimizle ilgili genel konular, TKGM'nin yürütmekte olduğu yeni projeler, iki kurum arasında gerçekleştirilen protokol çalışmaları, özel sektörün sorunları ve odamız yürütücülüğünde gerçekleştirilecek olan FIG2018 Kongresine dair çalışmalar hakkında bilgi ve fikir alış verişinde bulunuldu.

Sayın Mehmet Zeki Adlı'ya ve Sayın Hakan Ayber'e sıcak ve nazik karşılamalarından dolayı teşekkür ediyoruz.

Tapu ve Kadastro Genel Müdür Yardımcısı Sayın Adil Hakan Ayber Makamında Ziyaret Edildi

Tapu ve Kadastro Genel Müdür Yardımcısı Sayın Adil Hakan Ayber; Oda Başkanımız Orhan Kasap, Oda 2. Başkanımız Ayhan Erdoğan ve Genel Sekreter Ali İpek tarafından 23.05.2018 tarihinde makamında ziyaret edildi.

Ziyarette, Mesleğimizle ilgili sorunlar ve teknik konular, geçtiğimiz hafta resmi gazetede yayınlanarak yürürlüğe giren imar affı yasası, imar affının mesleğimize yansımaları ve uygulamada yaşanabilecek sorunlar, mesleki birim fiyatlar ve odamızın ve TKGM'nin önümüzdeki süreçte yürüteceği çalışmalara dair fikir alışverişinde bulunuldu.

Harita Genel Komutanı Sayın Tuğgeneral Dr. Osman Alp Makamında Ziyaret Edildi

Harita Genel Komutanı Sayın meslektaşımız Tuğgeneral Dr. Osman Alp, 24 Mayıs 2018 tarihinde, Oda Genel Başkanımız Orhan Kasap, II. Başkanımız Ayhan Erdoğan, Genel Sekreterimiz Ali İpek ve Ankara Şube Başkanı Hüseyin Arkan, Şube 2. Başkanı Yusuf Bahri Ceyhan, Şube Yazmanı Mert Özdağ ve YK. Üyesi Can Tekin Al tarafından makamında ziyaret edildi.

Gerçekleştirilen ziyarette mesleğimizle ilgili genel konular, yapılan ve yapılacak olan etkinlikler ve önümüzdeki süreçte yayınlanacak olan yeni BÖHHBÜY yönetmeliği üzerine fikir alışverişinde bulunuldu.

Misafirperverliklerinden dolayı Harita Genel Komutanımız Sayın Tuğgeneral Dr. Osman Alp'e teşekkür ederiz.

TMMOB`yi Ziyaret Ettik

Odamız Genel Başkanı Orhan Kasap, Genel Sekreter Ali İpek, Genel Sayman Yeliz Karaarslan 7 Ağustos 2018 tarihinde TMMOB`yi ziyaret ederek TMMOB Yönetim Kurulu Başkanı Emin Koramaz, Yürütme Kurulu Üyesi Asiye Ülkü Karaalioğlu ve Yüksek Onur Kurulu Üyesi Ali Fahri Özten ile görüştü.

Sıcak ve nazik karşılamalarından dolayı TMMOB Yönetimine teşekkür ediyoruz.

Kamu Kurum ve Kuruluşları ile Mesleki Konularda Çeşitli Temaslarda Bulunuldu

Odamızca 12-13-14 Eylül 2018 tarihlerinde farklı kamu kurum ve kuruluşları ziyaret edilerek mesleki gündeme ilişkin konular ve politikalar hakkında çeşitli görüşmeler gerçekleştirilmiştir.

Bu kapsamda yapılan ziyaretlerde; Harita Genel Müdürü Sayın Tuğgeneral Dr. Osman ALP, Tarım Reformu Genel Müdürlüğü-Tarım Arazileri Değerlendirme Dairesi Başkanı Sayın Abdulkadir KARAKUŞ, Devlet Su İşleri Genel Müdürlüğü-Arazi Toplulaştırma ve Tarla İçi Geliştirme Hizmetleri Dairesi Başkanı Sayın Hasan ELER, Tapu ve Kadastro Genel Müdürlüğü-Bilgi Teknolojileri Dairesi Başkanı Sayın Sedat BAKICI, Devlet Su İşleri Genel Müdürlüğü-Emlak ve Kamulaştırma Dairesi Başkanı Sayın Ali Rıza CEYLAN ile görüşülmüş ve çeşitli istişarelerde bulunulmuştur.

Görüşmelerde; kamu kurum ve kuruluşlarında gerçekleştirilen yeniden yapılanma süreçleri, mesleki mevzuat, yeni yasal gelişmeler, birlikte çalışabilirlik ve işbirliği, kamuda harita mühendisi kadrolarının açılması ve istihdamı, harita/geomatik mühendisliği eğitim-öğretim süreci, yeni açılan bölümler ve artan kontenjanlar, görevlerine yeni atanan idarecilerin tebrik edilmesi vb. hususlar ele alınarak verimli ve etkileşimli paylaşımlarda bulunulmuştur.

Görüşmelerde bizleri ağırladıkları için tüm bürokratlarımıza teşekkürlerimizi sunuyor, önümüzdeki günlerde farklı kamu kurum ve kuruluşlarının temsilcileriyle benzer konularda temaslarımızı sürdüreceğimizi bilgilerinize sunuyoruz.

TKGM Harita Dairesi ve Kadastro Dairesi Ziyareti

Odamızca, Tapu ve Kadastro Genel Müdürlüğü Harita Daire Başkanı Sayın Nevzat İhsan Sarı ve Kadastro Dairesi Başkanı Sayın Sinan Fidan ziyaret edildi.

Görüşmelerde; görevlerine yeni atanan daire başkanı meslektaşlarımızın tebrik edilmesi, mesleki mevzuat, yeni yasal gelişmeler, birlikte çalışabilirlik ve iş birliği, harita/geomatik mühendisliği eğitim-öğretim süreci, yeni açılan bölümler ve artan kontenjanlar, TKGM`de yürütülen ve sektöre açılacak yeni iş alanlarına dair fikir alışverişi ve paylaşımlarda bulunuldu.

Görüşmelerde bizleri ağırladıkları için tüm bürokratlarımıza teşekkürlerimizi sunuyor, önümüzdeki günlerde farklı kamu kurum ve kuruluşlarının temsilcileriyle benzer konularda temaslarımızı sürdüreceğimizi bilgilerinize sunuyoruz.

DSİ Genel Müdürü Sayın Mevlüt Aydın Ziyaret Edildi

Odamız Yönetim Kurulu tarafından 03.10.2018 tarihinde Devlet Su İşleri Genel Müdürü Sayın Mevlüt Aydın makamında ziyaret edildi. Ziyarete Odamız adına Genel Başkan Orhan Kasap, II. Başkan Ayhan Erdoğan, Genel Sekreter Ali İpek ve Genel Sayman Yeliz Karaarslan katıldı.

Ziyarette; görevine yeni atanan sayın genel müdürün tebrik edilmesi, birlikte çalışabilirlik ve iş birliği, üniversite eğitimi, kurum bünyesinde çalışan harita mühendisi meslektaşlarımızın konumları ve önemi, kurum içerisinde son zamanlarda gerçekleşen yeniden yapılanma gibi konulara dair sohbette bulunularak, mesleğimizle ilgili DSİ bünyesinde gerçekleşen faaliyetlere ve mevzuat çalışmalarına ilişkin her türlü katkının Odamızca verileceği vurgusu yapıldı.

Ziyaret esnasında bizleri sıcak ve samimi bir şekilde karşılayan Sayın Genel Müdür Mevlüt Aydın'a teşekkürlerimizi sunuyor, önümüzdeki süreçte daha sık iletişim içerisinde olacağımızı, meslek ve meslektaşlarımızın çıkarları adına diğer kamu kurumlarıyla temaslarımıza devam edeceğimizi belirtmek istiyoruz.

HKMO Trabzon Şubemizde Üyelerimizle ve Öğrencilerle Buluştuk

Oda Yönetim Kurulu olarak, 05-06 Ekim 2018 tarihlerinde, KTÜ Harita Mühendisliği Bölümünde öğrenim gören öğrencilerimizle, Trabzon Şubemize bağlı serbest çalışan üyelerimizle bir araya geldik ve HKMO Trabzon Şubemizin Yönetim Kuruluyla ortak Yönetim Kurulu Toplantısı gerçekleştirdik.

KTÜ Harita Mühendisliği Bölüm Başkanlığı Ziyareti

5 Ekim Cuma günü Karadeniz Teknik Üniversitesi Harita Mühendisliği Bölümü Başkanı Sayın Prof. Dr. Fevzi Karslı; Oda ve Şube Yönetim Kurulu üyelerimizin katılımıyla makamında ziyaret edildi. Oda-üniversite iş birliği, eğitim sorunları, yeni açılan bölümler ve plansız artan kontenjanlara dair sohbet ve değerlendirmelerde bulunuldu.

KTÜ Harita Mühendisliği Tanışma Çayı Etkinliği

5 Ekim Cuma günü Karadeniz Teknik Üniversitesi Harita Mühendisliği Bölümünde, Şubemiz ve üniversite iş birliğiyle, Oda Genel Merkez Yönetim Kurulu üyeleri, Şube Yönetim Kurulu üyeleri, bölüm akademisyenleri ve öğrencilerin katılımıyla bir tanışma çayı ve toplantısı gerçekleştirildi.

Prof. Dr. Erdoğan Özbenli Amfisinde gerçekleşen etkinlik; saygı duruşu ve İstiklal Marşı`nın ardından Bölüm Başkanı Prof. Dr. Fevzi Karslı`nın açılış konuşmasıyla başladı. Akabinde Mühendislik Fakültesi Dekan Yardımcısı Doç. Dr. Hüsniye Ebru Çolak, HKMO Trabzon Şube Başkanı Adem Abdioğlu, HKMO Onur Kurulu Üyesi Mustafa Yıldız ve HKMO Genel Başkanı Orhan Kasap`ın konuşmalarıyla devam etti. Konuşmalarda özetle; üniversite-Oda iş birliği, mezuniyet sonrası yaşanan sorunlar ve öğrencilere tavsiyeler, Odamızın yapısı ve etkinliklerine dair bilgiler verildi. Etkinlik, amfideki konuşmalardan sonra, ikramlar eşliğinde Tanışma Çayı`yla bölüm fuaye alanında devam etti.

Trabzon Şubemize Bağlı Serbest Çalışan Üyelerimizle Toplantı

5 Ekim Cuma akşamı Trabzon Şubemizde Yönetim Kurulu olarak serbest çalışan (SHKMMB) üyelerimizle bir araya geldik. Şube Başkanı Adem Abdioğlu`nun kısa bir açılış konuşmasının ardından, Odamız Onur

Kurulu üyesi Mustafa Yıldız ve Yönetim Kurulu üyemiz Okan Özege; Oda sözleşmeleri, birim fiyatlar ve serbest çalışan meslektaşlarımızın karşılaştığı teknik ve hukuki sorunlara dair soruları cevaplayarak diğer illerdeki tecrübelerini aktardılar.

Trabzon Şubemizde Üyelerle ve Öğrencilerle Söyleşi

6 Ekim Cumartesi günü, saat 14.00`de Prof. Dr. Fevzi Karslı`nın harita mühendisliğinin geleceğine ve mevcut eğitim olanaklarına dair hazırladığı bir sunum eşliğinde, bölüm öğrencilerinin ve üyelerimizin katılımıyla bir söyleşi gerçekleştirildi. Mesleğimizi gelecekte bekleyen fırsatlar ve tehditler, yeni açılan bölümler, plansız artırılan kontenjanlar, önümüzdeki yıllarda harita mühendislerinden ülke ve toplum olarak beklentiler ile Odamızın yürüttüğü ve planladığı çalışmalar üzerine gerçekleştirilen söyleşi, soru-cevap şeklinde forum olarak devam etti.

Trabzon Şube Yönetim Kurulu ile Ortak Yönetim Kurulu Toplantısı

46. Dönem başında başlattığımız şubelerimizle ortak gündemli yönetim kurulu toplantılarına Trabzon Şubemizle devam ettik. Genel Merkez Yönetim Kurulu toplantı gündeminin Şube Yönetim Kuruluyla birlikte ele alınması sonrası Şube gündemi, Şube özelinde yaşanan sorunlar ve Şube etkinliklerine dair görüş ve öneriler ele alındı.

2 gün boyunca süren etkinlik ve çalışmaları organize eden HKMO Trabzon Şube Yönetim Kurulu üyelerimize, katkı ve katılım sağlayan tüm üyelerimize ve öğrencilerimize teşekkürlerimizi sunuyoruz.

Tapu ve Kadastro Genel Müdürlüğünden Odamıza Ziyaret

Tapu ve Kadastro Genel Müdürü Sayın Mehmet Zeki Adlı, aynı zamanda üyelerimiz olan TKGM üst yönetim kurulu eşliğinde, 09.10.2018 Salı Günü Odamızı ziyaret etti.

Ziyarette TKGM Genel Müdür Yardımcısı Sayın Adil Hakan Ayber, TKGM Harita Dairesi Başkanı Sayın Nevzat İhsan Sarı, TKGM Kadastro Dairesi Başkanı Sayın Sinan Fidan ve TKGM Bilgi Teknolojileri Dairesi Başkanı Sayın Sedat Bakıcı yer aldılar.

Gerçekleştirilen ziyarette mesleğimizle ilgili genel konular, birlikte çalışılabilirlik, TKGM'nin planladığı ve yürütmekte olduğu yeni projeler, özel sektörün sorunları hakkında bilgi ve fikir alışverişinde bulunuldu.

Odamıza ziyarette bulunmalarından ve göstermiş oldukları nezaketten dolayı Sayın Genel Müdürümüze ve Yöneticilerimize teşekkür ederiz.

Meslektaşımız ve Üyemiz Olan Milletvekilleri TBMM'de Ziyaret Edildi

Harita Mühendisi ve aynı zamanda Odamız üyeleri olan TBMM 27. Dönem Milletvekillerinden Cumhuriyet Halk Partisi Kastamonu Milletvekili Sayın Hasan Baltacı ve Adalet ve Kalkınma Partisi Kocaeli Milletvekili Sayın İlyas Şeker`i Türkiye Büyük Millet Meclisindeki makamlarında ziyaret ederek meslek ve ülke gündemine dair görüş alışverişinde bulunduk.

Göreve gelen vekillerimizin tebrik edildiği görüşmede, mesleğimizin sorunları, birlikte yürütülecek çalışmalar, mesleğimizle ilgili planlanan yasa değişiklikleri, harita/geomatik mühendisliği eğitim-öğretim süreci, üniversitelerde plansız artırılan harita/geomatik mühendisliği kontenjanları, yeni açılan düşük nitelikteki bölümler, SHKMMB - LİHKAB sorunları gibi konular ele alınarak sorunlara yönelik ortak çalışmalar yürütülmesi ve işbirliği yapılması kararlaştırıldı.

Görüşmelerde bizleri ağırlayan sayın meslektaş milletvekillerimize teşekkürlerimizi sunuyor, önümüzdeki günlerde meslek alanlarımızın korunması ve mesleğin sorunlarının çözümü noktasında kendileriyle sık sık bir araya geleceğimizi üyelerimizin bilgilerine sunuyoruz.

TBMM 27. Dönem Milletvekili Olan Meslektaşlarımızla Bir Araya Geldik

HKMO Yönetim Kurulu olarak, geçtiğimiz ay gerçekleştirdiğimiz görüşmeleri TBMM 27. Dönem milletvekili olan diğer meslektaşlarımızla bir araya gelerek sürdürdük.

Geçtiğimiz günlerde, TBMM 27. Dönem Milletvekilliği görevinde bulunan ve meslektaşlarımız olan Adalet ve Kalkınma Partisi Kırklareli Milletvekili Sayın Selahattin Minsolmaz, İstanbul Milletvekili Sayın Osman Boyraz ve Yalova Milletvekili Sayın Meliha Akyol ile TBMM'deki makamlarında; Kocaeli Milletvekili Sayın İlyas Şeker ile de Odamızı ziyareti vesilesiyle Odamızda bir araya gelerek, meslek ve ülke gündemine dair görüşmelerde bulunduk.

27. Dönemde göreve gelen meslektaşlarımızın tebrik edildiği görüşmelerde, mesleğimizin sorunları ve birlikte yürütülecek çalışmalar, harita/geomatik mühendisliği eğitim-öğretim süreci, üniversitelerde plansız artırılan harita/geomatik mühendisliği kontenjanları, yeni açılan düşük nitelikteki bölümler, SHKMMB-LİH-KAB sorunları gibi konular ele alınarak mesleğimizin sorunlarına ve mevzuat değişikliklerine yönelik birlikte çalışmalar yürütülmesi kararlaştırıldı.

Görüşmelerde bizleri ağırlayan ve Odamızı ziyaret eden sayın meslektaş milletvekillerimize teşekkürlerimizi sunuyor, önümüzdeki günlerde meslek alanlarımızın korunması ve mesleğimizin sorunlarının çözümü noktasında kendileriyle yine bir araya geleceğimizi üyelerimizin bilgilerine sunuyoruz.

Tapu ve Kadastro Genel Müdürlüğü Ziyaret Edilerek Mesleki Sorunlarımız Ele Alındı

Tapu ve Kadastro Genel Müdür Yardımcılarından meslektaşlarımız Sayın Adil Hakan Ayber ve Sayın Sinan Fidan yönetim kurulumuzca makamlarında ziyaret edilerek mesleki sorunlara yönelik üyelerimizin beklenti ve talepleri dile getirildi. Ayrıca, Genel Müdür Yardımcılığı görevine yeni atanan Sayın Sinan Fidan tebrik edilerek başarı dileklerimiz iletildi.

Tapu ve Kadastro Genel Müdürlüğü ile Odamız arasında geçtiğimiz dönemde ortak bir komisyon kurularak yapılan çalışmalar sonucu hazırlanan ve tarafların mutabakatı sonrası tarafların imzasına sunulan protokolün imza ve hayata geçirilmesi süreci ele alındı.

Odamızca, Tapu ve Kadastro bilgilerinin Odamız üyelerine HKMO-BIS üzerinden açılması ve üyelerimizin özellikle takyidatlı tapu kayıtlarına ulaşabilmelerini sağlamak amacıyla, Odamız ile TKGM arasında bir veri paylaşım protokolü hazırlanarak imzalanması teklifi sunuldu. Detayları ve teknik boyutu çalışılarak önümüzdeki günlerde kesinleşecek olan bu proje üzerinde taraflarca bir protokol imzalanması konusunda mutabık kalındı.

Bazı Kadastro Müdürlüklerinde üyelerimizin yaşadığı önemli bir sorun olan, damga vergisi bildirimine bakmak yerine özellikle ödeme dekontunun iş bazlı tek tek aranmasının ciddi bir mağduriyet yarattığı, bu konuda 2016 yılında sorunun çözümü için TKGM tarafından yayımlanan genelge hatırlatılarak üyelerimizin damga vergilerini bildirim yaptıktan sonra ay sonunda toplu ödeyebilmesinin önünün açılması gerektiği önerisi iletildi.

Bunların beraberinde, İmar Affı/Barışı sürecinde meslektaşlarımızın Tapu ve Kadastro İl Müdürlüklerinde yaşadıkları özellikle cins değişikliği işlemlerinde yaşadıkları sorunlar ve çözüm önerilerimiz iletildi.

Kendileri tüm bu öneri ve sorunların aşılması noktasında gerekli çabayı göstereceklerini ifade ettiler.

TKGM Genel Müdür Yardımcıları Sayın Adil Hakan Ayber'e ve Sayın Sinan Fidan'a gösterdikleri iş birliği ve misafirperverlikten dolayı teşekkür ediyor, görevine yeni atanan Sayın Sinan Fidan'a da tekrar başarılar diliyoruz.

TCDD Genel Müdürlüğü Ziyaret Edildi



HKMO Yönetim Kurulu olarak 06.02.2019 tarihinde TCDD Genel Müdür Yardımcısı, meslektaşımız Sayın İsmail Çağlar`ı makamında ziyaret ettik.

Ziyarette; birlikte çalışabilirlik ve iş birliği, kurum bünyesinde çalışan harita mühendisi meslektaşlarımızın konumları ve önemi, kamuda harita mühendisliği kadro ve atamaları, kurum içerisinde gerçekleşen yeniden yapılanma, üniversitelerde harita mühendisliği eğitimi gibi konulara dair istişarelerde bulunularak, mesleğimizle ilgili TCDD bünyesinde gerçekleşen faaliyetlere ve mevzuat çalışmalarına ilişkin her türlü katkının Odamızca verileceği vurgusu yapıldı.

Ziyaret esnasında bizleri sıcak ve samimi bir şekilde karşılayan Sayın İsmail Çağlar`a teşekkürlerimizi sunuyor, önümüzdeki süreçte daha sık iletişim içerisinde olacağımızı, mesleğin ve meslektaşlarımızın yararları için kamu kurumlarıyla temaslarımızın süreceğini belirtmek istiyoruz.

Tapu ve Kadastro Genel Müdürlüğü Ziyaret Edilerek Mesleki Gündeme İlişkin Değerlendirmelerde Bulunuldu

Genel Başkanımız Orhan KASAP tarafından Tapu ve Kadastro Genel Müdürü Sayın Mehmet Zeki ADLI ile Strateji Geliştirme Daire Başkanı Sayın Mehmet POSTACI makamlarında ziyaret edilerek, mesleki gündeme ilişkin olarak Odamızın görüş, beklenti ve talepleri dile getirildi.

Gerçekleştirilen ziyarette ilk olarak TKGM ile Odamız arasında yapılan çalışmalar sonucu hazırlanan ve tarafların mutabakatı sonrası imzaya sunulan Oda Tip Sözleşmelerinin kontrolüne ilişkin protokolün hayata geçirilmesi süreci ele alındı.

Sonrasında Odamızca tapu ve kadastro bilgilerinin Odamız üyelerine HKMO-BIS üzerinden açılması ve üyelerimizin özellikle takyidatlı tapu kayıtlarına ulaşabilmelerini sağlamak amacıyla Odamız ile TKGM arasında veri paylaşımının hayata geçirilmesi çalışmaların hızlandırılması ve tamamlanması noktasında görüş alışverişinde bulunuldu.

Görüşmede ayrıca LİHKAB sürecindeki rotasyon ve yeni tercih süreci, LİHKAB ve SHKMB konusundaki gelişmeler ele alınarak önümüzdeki dönemde sektörel gelişmeler konusunda bilgi paylaşımında bulunuldu.

TKGM Genel Müdürümüze ve ilgili Daire Başkanımıza, mesleğimizin ve meslektaşlarımızın kazanımlarına yönelik sundukları iş birliğinden ve gösterdikleri misafirperverlikten ötürü teşekkür ediyoruz.

BOTAŞ Genel Müdürlüğü Ziyaret Edildi

Genel Başkanımız Orhan Kasap ve Genel Saymanımız Yeliz Karaarslan; 14.02.2019 tarihinde BOTAŞ Etüt ve Proje Daire Başkanı Meslektaşımız Sayın Dr. Necati Evren başta olmak üzere meslektaşlarımız olan Etüt ve Proje Daire Başkan Yardımcısı Sayın Argun Akyazı, Etüt Proje Daire Başkanlığı Boru Hatları Etüt Müdürü Sayın Selim Çiçek, Etüt Proje Daire Başkanlığı Coğrafi Bilgi Sistemleri Müdürü Sayın Erdinç Örsan Ünal ve Yönetim Kurulu eski üyelerimizden Sayın Özkan Talay`ı makamında ziyaret etti.

Ziyarette; kurum bünyesinde çalışan harita mühendisi meslektaşlarımızın konumları ve önemi, kamuda harita mühendisliği kadro ve atamaları, kurum bünyesinde gerçekleştirilen projeler ve meslektaşlarımızın Odamızdan beklentilerine dair istişarelerde bulunularak, mesleğimizle ilgili BOTAŞ bünyesinde gerçekleşen faaliyetlere ve mevzuat çalışmalarına ilişkin her türlü katkının Odamızca verileceği vurgusu yapıldı.

Ayrıca Nisan ayında gerçekleştirecek olduğumuz 17. Türkiye Harita Bilimsel ve Teknik Kurultayına meslektaşlarımız davet edilerek, kurumda gerçekleştirdikleri projelere dair bildiri sunmaları yönünde tavsiyede bulunuldu.

Ziyaret esnasında bizleri sıcak ve samimi bir şekilde karşılayan meslektaşlarımız Sayın Dr. Necati Evren, Sayın Argun Akyazı, Sayın Selim Çiçek, Sayın Erdinç Örsan Ünal, Sayın Özkan Talay ve diğer meslektaşlarımıza teşekkürlerimizi sunuyor, önümüzdeki süreçte daha sık iletişim içerisinde olacağımızı, mesleğin ve meslektaşlarımızın yararları için kamu kurumlarıyla temaslarımızın süreceğini belirtmek istiyoruz.

İTÜ Geomatik Mühendisliği Bölümü Öğrencileriyle Bir Araya Geldik

İstanbul Teknik Üniversitesi Geomatik Mühendisliği Bölümü öğrencilerinin organize ettiği teknik gezi kapsamında Ankara'da bulunan mesleki kurumları ziyarete gelen öğrenci meslektaşlarımızla Oda Yönetim Kurulu üyelerimiz ve Ankara Şube Başkanımız bir araya geldiler.

19 Şubat 2019 Salı günü Odamızca düzenlenen akşam yemeğinde, Genel Başkanımız ve Yönetim Kurulu üyelerimiz tarafından Odamızın amaç ve çalışmalarından kısaca bahsedildi. Odamızın kurumsal yapısı ve Oda-öğrenci ilişkileri üzerine sohbette bulunularak Odamızın ve mesleğimizin geleceğinin kendilerinde olduğu ve mesleğimize sahip çıkmalarının gerekliliğine vurgu yapıldı.

Öğrenci meslektaşlarımıza ziyaretleri için teşekkür eder, kendilerine başarılar dileriz.

DSİ Arazi ve Toplulaştırma ve Tarla İçi Geliştirme Hizmetleri Daire Başkanı Sayın Sinan Demirbaş Ziyaret Edildi

46. Dönem Yönetim Kurulu olarak meslek alanlarımızı korumak, mesleğimizin ve meslektaşlarımızın sorunlarını ilgili ve yetkili mercilerle paylaşmak amacıyla sık sık gerçekleştirdiğimiz kurum ziyaretlerimiz kapsamında 19.02.2019 tarihinde DSİ Arazi ve Toplulaştırma ve Tarla İçi Geliştirme Hizmetleri Daire Başkanı Sayın Sinan Demirbaş`ı makamında ziyaret ettik.

Görevine yeni atanan Sayın Demirbaş`ı tebrik ederek başladığımız ziyaretimizde 3. Arazi Toplulaştırma Şube Müdürü, üyemiz Atakan Sert de yer aldı. Ziyarette özetle; birlikte çalışabilirlik ve iş birliği, Daire Başkanlığı bünyesine Harita Mühendisi alımları, üniversite eğitimi, kurum bünyesinde çalışan harita mühendisi meslektaşlarımızın konumları ve önemi, kurum içerisinde özellikle "Arazi Toplulaştırması" konusunda son zamanlardaki gelişmelere dair sohbette bulunularak, mesleğimizle ilgili DSİ bünyesinde gerçekleşen faaliyetlere ve mevzuat çalışmalarına ilişkin her türlü katkının Odamızca verileceği vurgusunu yaptık.

Bizleri sıcak ve samimi bir şekilde karşılayan Sayın Sinan Demirbaş`ı yeni görevi sebebiyle bir kez daha tebrik ediyor ve ilgisinden dolayı teşekkürlerimizi sunuyor; meslek ve meslektaşlarımızın yararı için kamu kurumlarıyla temaslarımıza devam edeceğimizi belirtmek istiyoruz.

SHKM Üyelerimiz Odamızı Ziyaret Etti

Serbest Harita ve Kadastro Mühendislik ve Müşavirlik Büroları sahibi üyelerimiz; 26.02.2019 tarihinde, Lisanslı Harita Kadastro Mühendisleri ve Büroları (LİHKAB) ile ilgili yaşadıkları sorunlara dair Ankara`da yaptıkları basın açıklaması sonrasında Tapu ve Kadastro Genel Müdürlüğüne ve Çevre ve Şehircilik Bakanlığına kanun değişikliği için dilekçe ile başvuruda bulunduktan sonra Odamızı ziyaret ettiler.

2005 yılında yürürlüğe giren 5368 sayılı Lisanslı Harita Kadastro Mühendisleri ve Büroları Kanunu, kanun kapsamında düzenlenen yönetmelik, akabinde yapılan; fakat tamamı ya da bir kısım soruları iptal edilen sınavlar, yapılan yönetmelik değişiklikleri, çıkarılan genelgeler, talimatlar dolayısıyla LİHKAB modelinin içinden çıkılmaz bir boyuta geldiğini; LİHKAB`LAR üzerindeki Tapu ve Kadastro Genel Müdürlüğünün denetim mekanizmasının işletilemediğini ve bu durumların haritacılık sektörünü, en çok da serbest harita ve kadastro mühendislerini etkilediğini dile getiren bir basın açıklaması yapan serbest harita ve kadastro mühendisi üyelerimiz; bu sorunun çözümü için bir kanun değişikliğinin olması gerektiğini belirterek Tapu ve Kadastro Genel Müdürlüğüne ve Çevre ve Şehircilik Bakanlığına dilekçelerini sunarak taleplerini ilettiler.

Akabinde Odamızı ziyaret eden serbest harita ve kadastro mühendisi üyelerimiz, ziyaretleri ile birlikte Odamıza da birer dilekçe vererek; anılan süreçten uzun süredir olumsuz etkilendiklerini belirtip belirli kriterleri taşıyan tüm serbest harita ve kadastro mühendislerine sınavsız lisans verilmesi için Odamızın da gerekli girişimlerde bulunmasını talep ettiler. Odamız II. Başkanı Ayhan Erdoğan ve Genel Sekreteri Ali İpek tarafından; sorunun çözümüne yönelik Odamızın yaptığı girişimler, kurumsal görüşmeler, hukuki çalışmalar ve yargı kararları hakkında meslektaşlarımıza bilgiler verilerek, güncel süreç aktarıldı.

Harita ve Kadastro Mühendisleri Odası olarak üyelerimizin bu ziyaretini önemsiyor, sorunun adil ve kalıcı çözümüne yönelik çalışmalar sürdürdüğümüzü, mesleğimizin en iyi şekilde icra edilebilmesi için gerekli girişimleri, idari ve hukuksal süreçleri bugüne kadar işlettiğimizi, tüm üyelerimizin mesleki sorunlarının ortak paydada çözümü için sürecin takipçisi olduğumuzu bir kez daha hatırlatmak istiyoruz.

TÜİK Ziyareti Yapıldı

TMMOB 6.CBS Kongresi hazırlıkları kapsamında Türkiye İstatistik Kurumu ziyaret edildi. Kongre hakkında Yürütme Kurulu Başkanı Dr. Öğr. Üyesi Caner GÜNEY tarafından bilgilendirme sunumu yapıldı, kongrenin amaçlarından bahsedildi. Kurum içerisinde yürütülen projeler hakkında da kurum temsilcilerince bilgi paylaşımında bulunuldu. CBS Kongresinin ilerleme süreci açısından faydalı bir görüşme yapılmış olup Türkiye Coğrafi Bilgi Sistemi ekosisteminde daha çok değer yaratan uygulamalar geliştirilmesi için sektörün tüm paydaşlarının iş birliği içerisinde olması gerekliliği üzerinde mutabık kalındı.

17. Türkiye Harita Bilimsel ve Teknik Kurultayı Kapsamında Kurum Ziyaretleri

25-27 Nisan 2019 tarihleri arasında Ankara`da Hacettepe Üniversitesi Beytepe Kongre Merkezi'nde, "Eğitim, İstihdam, Toplum 5.0" temasıyla düzenleyecek olduğumuz 17. Türkiye Harita Bilimsel ve Teknik Kurultayı kapsamında kamu kurum ve kuruluşlarının üst düzey yöneticileri makamlarında ziyaret edildi.

Yapılan ziyaretler ise şu şekildedir:
- Tapu ve Kadastro Genel Müdürü Mehmet Zeki Adlı,
- Harita Genel Müdürü Tuğgeneral Osman Alp,
- Coğrafi Bilgi Sistemleri Genel Müdürü İsmail Tüzgen,
- Meteoroloji Genel Müdürü Volkan Mutlu Coşkun
- TCDD Genel Müdür Yardımcısı İsmail Çağlar,
- Hacettepe Üniversitesi Mühendislik Fakültesi Dekanı Prof. Dr. Candan Gökçeoğlu,
- Hacettepe Üniversitesi Geomatik Mühendisliği Bölüm Başkanı Prof. Dr. Tekin Yürür,
- Milli Emlak Genel Müdürlüğü Teknik Hizmetler Daire Başkanı Ulaş Ankıtcı,
- Milli Emlak Genel Müdürlüğü Taşınmaz Geliştirme Dairesi Başkanı Selçuk Aydemir,
- Türk Standartları Enstitüsü Başkan Yardımcısı Uğur Büyükhatipoğlu,
- Devlet Hava Meydanları İşletmesi Yönetim Kurulu Başkanı ve Genel Müdürü Mehmet Ateş,
- Yenimahalle Belediye Başkanı Fethi Yaşar,
- DSİ Emlak ve Kamulaştırma Dairesi Başkanı Hasan Eler,
- DSİ Arazi Toplulaştırma ve Tarla İçi Geliştirme Hizmetleri Dairesi Başkanı Sinan Demirbaş.

Oda Yönetim Kurulu üyeleri, Kurultay Yürütme Kurulu Başkanı ve Yürütme Kurulu üyelerinin de katıldığı ziyaretlerde, Odamızın çalışmaları, 17. Türkiye Harita Bilimsel ve Teknik Kurultayı ve mesleğimizin gündemine dair kendilerine bilgi verilerek kurultaya ve kurultay kapsamında düzenlenecek olan "Geoinformasyon Teknolojileri ve Yazılım Fuarı"na davette bulunuldu.

Ziyaretlerde bizleri ağırlayan kamu kurum ve kuruluşlarının tüm yöneticilerine teşekkürlerimizi sunarız.

BOTAŞ Genel Müdür Yrd. Sayın Abdulvahit Fidan Ziyaret Edildi

Odamızca 27 Mayıs 2019 tarihinde BOTAŞ Genel Müdür Yardımcısı Sayın Abdulvahit Fidan makamında ziyaret edilerek mesleğimiz kapsamında kurumda yürütülen çalışmalar ve idare tarafından yürütülen yeni ihale süreçleri hakkında görüşme gerçekleştirildi.

Oda Genel Başkanımız Orhan Kasap ve Oda Genel Sekreterimiz Ali İpek'in gerçekleştirdiği ziyarette özetle; BOTAŞ tarafından yürütülen mühendislik hizmetlerine mesleğimizin verdiği katkı ve katma değerden yola çıkılarak son günlerde idare tarafından gerçekleştirilen ihalelerde meslektaşlarımızın yaşadığı mağduriyetler ile boru hatları mühendislik işleri kapsamında Harita Mühendisliği özel sektöründe oluşan deneyim ve katma değerin sürecin dışına itilmesi durumuyla karşı karşıya kalındığı ve meslek disiplinimiz ile ilgili mühendislik hizmetlerinin ülkemiz ve kamu yararı için doğru işletilmesi adına ihale şartnamelerinde yapılması gereken bazı değişikliklere yönelik önerilerimiz iletildi. Olumlu ve verimli geçen bu görüşmede sunduğumuz öneriler detaylandırılarak aynı zamanda resmi yazı ile idareye iletildi.

Görüşme sonrasında kurumda görev yapan meslektaşlarımız da ziyaret edilerek Oda çalışmaları ve kurumda yapılan çalışmalar hakkında bilgi alışverişinde bulunuldu.

Bizleri ağırlayan BOTAŞ Genel Müdür Yardımcısı Sayın Abdulvahit Fidan'a teşekkür eder, meslek disiplinimiz ile ilgili mühendislik hizmetlerinin ülkemiz ve kamu yararı için doğru işletilmesi adına idarelerle birlikte çalışabilirlik ve iş birliğini sürdüreceğimiz hususlarını üyelerimizin bilgilerine sunarız.

CBS Kongresi 2019 Hazırlıkları Kapsamında Kamu Kurum Ziyaretleri Gerçekleştirildi

TMMOB 6.CBS Kongresi hazırlıkları kapsamında, Kongre Yürütme Kurulu tarafından Türkiye Cumhuriyeti Devlet Demiryolları Genel Müdür Yardımcısı İsmail ÇAĞLAR, Çevre ve Şehircilik Bakanlığı Milli Emlak Genel Müdürlüğü Taşınmaz Geliştirme Dairesi ve Teknik Hizmetler Dairesi Başkanı Ulaş ANKITÇI, CBS Genel Müdürlüğü`nden Bülent UZUNAY ve Türk Standartları Enstitüsü Başkan Yardımcısı Uğur BÜYÜKHATİPOĞLU makamlarında ziyaret edildi. Harita ve Kadastro Mühendisleri Odası Genel Başkanı Orhan KASAP gerek Harita Mühendisliği mesleği, gerekse tüm ilgili disiplinler bakımından kamu kurumlarında yürütülen projelere dair kongrenin önemine vurgu yaptı. Kongrenin amaçlarını içeren bilgilendirme sunumu Yürütme Kurulu Başkanı Dr. Öğr. Üyesi Caner GÜNEY tarafından yapıldı.

Kurum içerisinde faaliyette bulunan bilgi sistemleri, pilot çalışma olarak uygulamaya alınan bilgi sistemleri hakkında bilgi paylaşımında bulunulurken, özel sektör ve kamu kurumları arasındaki iş birliği vurgulandı. Kongre içeriği hakkında talep ve beklentiler üzerine görüşler alınarak ziyaretler tamamlandı. Bizleri ağırlayan kurum temsilcilerine teşekkürlerimizi sunarız.

CBS Kongresi 2019 Hazırlıkları Kapsamında Tapu ve Kadastro Genel Müdürlüğünü Ziyaret Ettik

Odamız Yürütücülüğünde Ekim ayında gerçekleştirilecek olan TMMOB 6. CBS Kongresi hazırlıkları kapsamında, Kongre Yürütme Kurulu ve HKMO yönetim kurulu tarafından ziyaretlere devam edildi. Tapu ve Kadastro Genel Müdürü Sayın Mehmet Zeki ADLI makamında ziyaret edilerek Yürütme Kurulu Başkanı Dr. Öğr. Üyesi Caner GÜNEY tarafından kendilerine kongrenin vizyonu ve amaçları hakkında bir sunum gerçekleştirildi. Harita ve Kadastro Mühendisleri Odası Genel Başkanı Orhan KASAP Harita Mühendisliği mesleği ve diğer ilgili disiplinler bakımından kamu kurumlarında yürütülen projelere dair kongrenin önemine vurgu yaptı. Kurumda yürütülen ve CBS sektörünü doğrudan ilgilendiren projelere dair kongrenin önemi vurgulanarak, Kurum bünyesinde kamuya hizmet veren bilgi sistemleri, harita üretim çalışmaları, CBS projeleri ve pilot çalışmalar hakkında bilgi paylaşımında bulunulup; özel sektör, kamu kurumları, meslek odaları ve akademi arasındaki iş birliğinin önemi üzerinde duruldu. Kongre içeriği hakkında talep ve beklentiler üzerine görüşler alınarak ziyaret tamamlandı.

Tapu ve Kadastro Genel Müdürü Sayın Mehmet Zeki ADLI`ya teşekkürlerimizi sunarız.

CBS Kongresi 2019 Hazırlıkları Kapsamında Coğrafi Bilgi Sistemleri Genel Müdürlüğünü Ziyaret Ettik

TMMOB 6.CBS Kongresi Yürütme Kurulu ve HKMO yönetim kurulu tarafından Coğrafi Bilgi Sistemleri Genel Müdürlüğü ziyaret edildi. Coğrafi Bilgi Sistemleri Genel Müdürü Sayın İsmail TÜZGEN`e "Türkiye Coğrafi Bilgi Sistemi Kanunu Tasarısı Taslağı" ve "Coğrafi Bilgi Sistemleri (CBS) Operatörü (Seviye 4) Ulusal Meslek Standardı ile Coğrafi Bilgi Sistemleri (CBS) Uzmanı (Seviye 6) Ulusal Meslek Standardı"na ilişkin Harita ve Kadastro Mühendisleri Odası Genel Başkanı Orhan KASAP görüşlerini sundu. Ardından, Yürütme Kurulu Başkanı Dr. Öğr. Üyesi Caner GÜNEY tarafından; CBS Genel Müdürü İsmail TÜZGEN, Daire Başkanları ve teknik personellerden oluşan heyete kongrenin vizyonunu, amaçlarını ve kurumdan beklentileri içeren bir sunum yapıldı. Kurumda yürütülen ve CBS sektörünü doğrudan ilgilendiren projelere dair kongrenin önemi vurgulanarak, Kurum bünyesinde kamu kurumlarına hizmet veren bilgi sistemleri, mevzuat çalışmaları, CBS projeleri ve pilot çalışmalar hakkında bilgi paylaşımında bulunulup; özel sektör, kamu kurumları, meslek odaları ve akademi arasındaki iş birliğinin önemi üzerinde duruldu. Kongre içeriği hakkında talep ve beklentiler üzerine görüşler alınarak ziyaret tamamlandı.

Bizleri ağırlayan Sayın İsmail TÜZGEN`e ve tüm kurum çalışanlarına teşekkürlerimizi sunarız.

CBS Kongresi 2019 Hazırlıkları Kapsamında Harita Genel Müdürlüğü Ziyaret Edildi

TMMOB 6. CBS Kongresi Yürütme Kurulu ve HKMO Yönetim Kurulu tarafından Harita Genel Müdürü Tuğgeneral Osman ALP makamında ziyaret edildi. Harita ve Kadastro Mühendisleri Odası Genel Başkanı Orhan KASAP Harita Mühendisliği mesleği ve ilgili disiplinler bakımından kamu kurumlarında yürütülen projelere dair kongrenin öneminden bahsetti. Yürütme Kurulu Başkanı Dr. Öğr. Üyesi Caner GÜNEY tarafından Kongrenin amaçlarını ve vizyonunu ifade eden bir bilgilendirme yapıldı. Kurumda yürütülen ve CBS sektörünü doğrudan ilgilendiren projelere dair kongrenin önemi vurgulanarak, Kurum bünyesinde kamuya hizmet veren bilgi sistemleri, harita üretim çalışmaları, CBS projeleri ve pilot çalışmalar hakkında bilgi paylaşımında bulunulup; kamu kurumları, özel sektör, meslek odaları ve akademi arasındaki iş birliğinin önemi üzerinde duruldu. Kongreye dair beklentiler ve öneriler alındıktan sonra önümüzdeki ay içerisinde kurumdaki tüm ilgili daire başkanlarının ve mühendis teknik personellerin de yer alacağı geniş kapsamlı bir toplantı daha yapılması kararlaştırılarak ziyaret tamamlandı.

Bizleri ağırlayan Harita Genel Müdürü Sayın Tuğgeneral Osman ALP`e teşekkürlerimizi sunarız.

Ankara Büyükşehir Belediyesine Ziyaretler Gerçekleştirdik

Ankara Büyükşehir Belediyesinde görev yapan ve aynı zamanda üyelerimiz olan Ulaşım Dairesi Başkanı Sayın Nurdoğan Öztürk, Fen İşleri Dairesi Başkanı Sayın Erol Gündüz ve Emlak ve İstimlak Dairesi Başkanı Sayın İsmet Doğan`a makamlarında ziyaretler gerçekleştirdik.

HKMO Genel Başkanı Orhan Kasap, HKMO Genel Sekreteri Ali İpek ve HKMO Ankara Şube Başkanı Hüseyin Arkan`ın katılımlarıyla gerçekleşen ziyaretlerde; meslek alanlarımızdan yola çıkarak Başkent`in sorunlarına, yerel yönetimlerde Harita Mühendisliği mesleğinin yetkinliği gereği söz sahibi olduğu konulara ilişkin fikir alışverişinde ve önerilerde bulunuldu. Özellikle, Başkent`in bugüne dek süregelen yerel yönetim anlayışı nedeniyle yaşanan sorunlar ve imar, ulaşım, alt yapı, yeşil alanlar, bilgi sistemleri ve kentsel dönüşüm gibi konularda görüş ve önerilerimiz sunularak önümüzdeki süreçte daha yaşanabilir bir başkentin yaratılması için birlikte çalışılabilirliğin önemi ve ortak yürütülecek çalışmalar konusunda hemfikir olundu. Özellikle daha yaşanabilir bir kent için ivedilikle kurulması gereken kapsamlı bir Coğrafi Bilgi Sisteminin ve güncellenmesi gereken başta hâlihazır haritalar olmak üzere mekânsal verilerin önemine vurgu yapıldı.

Ziyaretlerde bizleri ağırlayan daire başkanı üyelerimiz Sayın Nurdoğan Öztürk, Sayın Erol Gündüz ve Sayın İsmet Doğan`a teşekkür ediyor, meslektaşlarımıza yeni görevlerinde başarılar diliyoruz. Kentin sorunlarının mesleğimizden ve ülkenin sorunlarından ayrı tutulamayacağını belirterek sürecin takibinde olacağımızı ve mesleğimizle ilgili her türlü katkıyı vereceğimizi üyelerimizin bilgilerine sunuyoruz.

CBS Kongresi 2019 Hazırlıkları Kapsamında Bazı Firmalara Ziyaretler Gerçekleştirildi

TMMOB 6. CBS Kongresi hazırlıkları kapsamında, CBS alanında sektörün önde gelen özel sektör kuruluşlarının görüş ve önerilerini almak, Türkiye`deki CBS politikaları, özel sektörün beklentileri ve sektörün ihtiyaçlarına dair yol haritası çizmek ve kongreyi bu doğrultuda şekillendirmek üzere bazı firmalara ziyaretler gerçekleştirildi. Toplantılarda, Kongre Yürütme Kurulu Başkanı Dr. Öğr. Üyesi Caner GÜNEY`in kongrenin amaçlarını ve özel sektörden beklentileri ifade ettiği bilgilendirme sunumları sonrası karşılıklı fikir alışverişlerinde bulunuldu.

Dünyada CBS sektöründe önemli bir alana sahip olan ESRI firmasının Türkiye Ofisi "ESRI Türkiye`ye gerçekleştirilen ziyarette CEO Barış Uz ve diğer ilgili yöneticilerle yapılan toplantıda; yürütülen projeler, dünyada ve Türkiye`deki CBS pazar payı, yeni bilimsel ve teknolojik çalışmalar ve Türkiye`deki CBS politikaları üzerine görüşmeler yapılarak CBS kongresinin içeriğine yönelik görüş, öneri ve beklentiler dinlendi.

Yapı Bilgi Modellemesi (BIM) üzerine deneyimleri bulunan ve bu alanda yürüttükleri projeler ile ön plana çıkan Prota Mühendislik`e yapılan ziyaret kapsamında BIM Koordinatörü Saniye ÖKTEM ile gerçekleştirilen toplantıda Kongre sürecine katkı sağlayacak önemli görüşler alındı.

Türkiye`de kent bilgi sistemleri üzerine sektörde önemli bir alana sahip olan NETCAD Yazılım ile gerçekleştirilen görüşmelerde; "Akıllı" Şehir ve "Akıllı" Kırsal tema`sına yönelik görüş ve öneriler alındı. Özellikle kamu ve özel sektör iş birliğine değinen Genel Müdür Yardımcısı Ergün ÖVÜL, yapılan projelerin tekrara dönmesinin ülkemize yaşattığı ekonomik kayıplardan bahsederek ülke genelindeki CBS politikalarına yönelik Kongre özelinde fikir ve önerilerini paylaştı.

Özellikle ulaşım ve navigasyon amaçlı CBS çalışmaları ile ön plana çıkan Başarsoft ile gerçekleştirilen ve firma Genel Müdür Yardımcısı Ahmet DABANLI`nın da yer aldığı görüşmede; üretilen projelerin kurumlar tarafından faydayı paylaşma amaçlı görülmemesi, coğrafi bilgi sistemlerinin de faydaya dönüştürülme farkındalığının henüz yeterince oluşmadığı ve bu kapsamda fayda sağlayacak bir kongrenin gerçekleşmesinin gerekliliğine vurgu yapıldı.

Ziyaretlerimizin devam edeceği bilgisini paylaşarak, bizleri ağırlayan ve değerli önerilerini bizlere aktaran özel sektör kuruluşlarına teşekkürlerimizi sunarız.

CBS Kongresi 2019 Hazırlıkları Kapsamında BOTAŞ Ziyareti Gerçekleştirildi

TMMOB 6. CBS Kongresi Yürütme Kurulu olarak, HKMO Yönetim Kurulu ile birlikte BOTAŞ Genel Müdürlüğü ziyaret edilerek CBS Kongresi özelinde bir bilgilendirme toplantısı gerçekleştirildi. Toplantıda; Etüt ve Proje Daire Başkanı Meslektaşımız Sayın Dr. Necati Evren, Coğrafi Bilgi Sistemleri Şube Müdürü Erdinç Örsan Ünal, Coğrafi Bilgi Analiz ve Tasarım Şube Müdürü Ali İhsan Durmaz, Boru Hatları Etüt Şubesi Müdürü Selim Çiçek, Harita Mühendisi ve Odamız 42. Dönem Yönetim Kurulu Üyesi Özkan Talay başta olmak üzere farklı mühendislik disiplinlerinden çok sayıda kurum personeli mühendis ve stajyer mühendis yer aldı. Toplantıda Kongre Yürütme Kurulu Başkanı Dr. Öğr. Üyesi Caner Güney tarafından Kongrenin amaçlarını, vizyonunu ve kurumdan beklentileri ifade eden bir sunum gerçekleştirildi. Oda Başkanımız Orhan Kasap kamu kurumlarında yürütülen projeler açısından kongrenin öneminden bahsederek kongreye davette bulundu. Daire Başkanı Dr. Necati Evren ve şube müdürleri tarafından ise kurum bünyesinde yürütülen projeler, CBS çalışmaları ve planlanan çalışmalar hakkında bilgi paylaşımında bulunularak kongreye yönelik beklentiler ve öneriler dile getirildi.

Bizleri ağırlayan Etüt ve Proje Daire Başkanı Meslektaşımız Sayın Dr. Necati Evren`e, şube müdürlerine ve katılım sağlayan tüm kurum personellerine ilgilerinden dolayı teşekkürlerimizi sunarız.

Harita Genel Müdürü Tuğgeneral Dr. Osman Alp'e Teşekkür ve Veda Ziyaretinde Bulunduk

22 Ağustos 2019 Perşembe günü yayımlanan Cumhurbaşkanlığı 2019/284 sayılı atama kararıyla, Afyonkarahisar İli Kara Kuvvetleri Lojistik Komutanlığı-İkmal Komutanlığı görevine atanan Harita Genel Müdürü, meslektaşımız Tuğgeneral Dr. Osman Alp`e Oda Yönetim Kurulu ve Ankara Şubesi olarak Harita Genel Müdürlüğündeki makamında teşekkür ve veda ziyaretinde bulunduk.

Odamız Genel Sekreteri Ali İpek, Örgütlenme Sekreteri Murat Türüdü, Eğitim Sekreteri Dr. Öğr. Üyesi Taylan Öcalan ve Odamız Ankara Şubesi Başkanı Hüseyin Arkan`ın yer aldığı ziyarette; Sayın Osman Alp`e Odamız ve meslek camiamız adına teşekkür ederek ve yeni görevinde başarı dileklerimizi sunduk.

Görevde olduğu süre zarfında Harita Genel Müdürlüğü bünyesinde başarılı çalışmalar yürüten Tuğgeneral Dr. Osman Alp; ülkemizin ulusal haritacılık kurumu HGM`nin üretim gücünün artırılması, veri paylaşımı, kurumlar arası iş birliği ve birlikte çalışılabilirlik hususlarında gösterdiği iyi niyet ve başarılarla gerek mesleğimizin gelişmesi gerekse kamu yararı adına önemli çalışmalara imza atmıştır.

Sayın Tuğgeneral Dr. Osman Alp`e HGM bünyesinde mesleğimize ve Odamıza verdiği katkı ve iş birliğinden ötürü meslek camiamız ve Odamız adına teşekkür ve şükranlarımızı sunuyor, atandığı yeni görevinde başarılar diliyoruz.

TMMOB 6.CBS Kongresi Kapsamında Firma Ziyaretlerine Devam Edildi

TMMOB 6.Coğrafi Bilgi Sistemleri Kongresi çalışmaları kapsamında Kongre Yürütme Kurulu Başkanı Dr. Öğr. Üyesi Caner GÜNEY tarafından Universal Yazılım firması ziyaret edildi. Kongre hakkında karşılıklı paylaşımlarda bulunuldu.

Beysiad - Belediye Yazılım Sanayicileri ve İş İnsanları Derneği ile de görüşülerek özellikle e-belediye projesi ve 6.CBS Kongresi`nin üzerine değerlendirmelerde ve fikir alış verişinde bulunuldu.

Universal Yazılım firmasına ve Beysiad`a değerli düşünce paylaşımları ve katkıları için teşekkür ederiz.

TKGM Genel Müdürü Sayın M. Zeki Adlı Ziyaret Edildi

Tapu ve Kadastro Genel Müdürü Sayın M. Zeki Adlı; Odamız II. Başkanı Ayhan Erdoğan, Genel Sekreteri Ali İpek, Odamız Mekânsal Planlama ve İmar Komisyonu Başkanı Hüseyin Ülkü ve Odamız avukatlarından Dilrüba Pahal tarafından makamında ziyaret edildi.

TKGM Genel Müdür Yardımcıları Sinan Fidan`ın ve Ömer Sinan Bayçelebi`nin de yer aldığı görüşmede özetle; mesleğimizin gündeminde olan ve 06.09.2019 tarihinde TKGM`ye ilettiğimiz "Lisanslı Harita Kadastro Mühendisleri ve Büroları Hakkında Yönetmelikte Değişiklik Yapılmasına Dair Yönetmelik Taslağı" hakkındaki görüşlerimiz ve çekincelerimiz sözlü olarak ana hatlarıyla ifade edildi. Lisanslı harita kadastro mühendisleri ve büroları süreci, ortaya çıkan uyuşmazlıklar, yargı kararları, uygulamada doğan sorunlar, üyelerimizden gelen yakınma ve şikâyetler, Odamızın daha önceki değerlendirmeleri ve yazışmalar dikkate alındığında; sorunun salt bir yönetmelik düzenlemesiyle giderilemeyeceği, konunun köklü çözümünün ancak 5368 sayılı Kanun`da değişiklik ve yeni bir düzenleme yapılarak giderilebileceği ifade edildi.

Bu konu ile ilgili kalıcı bir çözümün hayata geçirilebilmesi için LİHKAB ve SHKMMB`lerin iş alanlarına dair sınırlarının çok net bir biçimde belirlenmesi, yasa ve yönetmelik değişikliğinin görüş birliği sağlanarak yapılması gerekliliği noktasında mutabık kalındı.

Önümüzdeki günlerde yasa ve yönetmelik çalışmaları noktasında TKGM ve Odamızca tekrar bir araya gelinip detaylı bir çalışma yapılması kararlaştırılarak görüşme sonlandırıldı.

Harita ve Kadastro Mühendisleri Odası olarak konunun kalıcı bir çözüme kavuşturularak tamamlanması noktasında gerekli tüm çalışmaları sürdüreceğimizi üyelerimizin bilgisine sunarız.

Kandilli Rasathanesi ve Deprem Araştırma Enstitüsü Ziyareti

Kandilli Rasathanesi ve Deprem Araştırma Enstitüsü Müdürü, meslektaşımız ve Odamız Uluslararası İlişkiler Komisyonu Başkanı Prof. Dr. Haluk Özener; Odamız Genel Başkanı Orhan Kasap, II. Başkanı Ayhan Erdoğan, Genel Sayman Yeliz Karaarslan, Yönetim Kurulu Üyesi Okan Özege, İstanbul Şubesi Başkanı Alişan Çalcalı ve İstanbul Şubesi II. Başkanı Hasan Yalçın Arıpınar tarafından makamında ziyaret edildi.

Enstitü Müdürü Prof. Dr. Haluk Özener; Rasathanenin yürüttüğü işlemler ve çalışmalar hakkında bilgi verdikten sonra, son günlerde yaşanan depremler sonucu yeniden gündeme gelen İstanbul`da beklenen deprem hakkında yaşanan gelişmeleri ve çalışmaları anlattı.

Odamız Genel Başkanı Orhan Kasap; böyle önem arz eden bir kurumun en üst yönetiminde bir meslektaşımızın bulunmasının çok önemli olduğunu ve bu durumun Odamız ve mesleğimiz adına onur verici olduğunu belirterek, Sayın Özener`in görevinde başarılı çalışmalara imza attığını ifade etti.

Ziyaret sonrası Prof. Dr. Haluk Özener ile birlikte Kandilli Rasathanesi ve Deprem Araştırma Enstitüsü yerleşkesi gezilerek Sayın Özener tarafından Rasathanenin tarihçesi, Deprem ve Tsunami İzleme ve Değerlendirme Merkezi, Müze ve Astronomi Laboratuvarı ve birimlerin çalışmaları hakkında bilgilendirmeler yapıldı. Prof. Dr. Haluk Özener`e teşekkür eder, tüm bu başarılı çalışmalarında HKMO olarak her zaman yanında olduğumuzu üyelerimizin bilgilerinize sunarız.

TMMOB 6.CBS Kongresi Kapsamında Firma Ziyaretlerine Devam Edildi

TMMOB 6.Coğrafi Bilgi Sistemleri Kongresi hazırlık çalışmaları kapsamında Kongre Yürütme Kurulu Başkanı Dr. Öğr. Üyesi Caner GÜNEY tarafından BELSİS Yazılım firması ziyaret edildi. Ziyarette kongre hakkında karşılıklı paylaşımlarda bulunularak Türkiye`deki CBS sektörü ve IMS hakkında genel durum ve yeni çözümler üzerinde duruldu.

Aynı zamanda Kongreye de katılacak olan BELSİS Yazılım firmasına ve firma temsilcisi Mehmet SERVİ`ye değerli düşünce paylaşımları ve katkıları için teşekkür ederiz.

Harita Genel Müdürlüğüne Atanan Sayın Tuğgeneral Hurşit Ağırcan Makamında Ziyaret Edildi

Harita Genel Müdürü olarak görevine yeni atanan Sayın Tuğgeneral Hurşit Ağırcan, 21 Ekim 2019 tarihinde, Oda Genel Başkanımız Orhan Kasap ve Oda Müdürümüz Timur Bilinç Batur tarafından makamında ziyaret edildi.

Yeni atandığı görevinde başarı dileklerimizi ilettiğimiz Sayın Tuğgeneral Hurşit Ağırcan'a, ziyaret sırasındaki sıcak ve nazik karşılamalarından dolayı teşekkür ediyoruz.

İzmir Büyükşehir Belediye Başkanı Sayın Tunç Soyer Ziyaret Edildi

İzmir Büyükşehir Belediye Başkanı Tunç Soyer; Odamız Genel Başkanı Orhan Kasap, II. Başkanı Ayhan Erdoğan, Yönetim Kurulu Üyesi Okan Özege, Coğrafi Bilgi Sistemleri Kongresi 2019 Yürütme Kurulu Başkanı Dr. Öğretim Üyesi Caner Güney, İzmir Şube Başkanımız Özhan Kaynarca tarafından makamında ziyaret edildi.

Odamız Genel Başkanı Orhan Kasap; İzmir Büyükşehir Belediye Başkanı Tunç Soyer`i Büyükşehir Belediye Başkanlığına seçilmiş olması dolayısıyla tebrik ettikten sonra kendisine Seferihisar Belediye Başkanlığı döneminde Odamızca düzenlenen yaz eğitim kamplarına vermiş olduğu desteklerden ötürü teşekkürlerini ileterek, Odamız etkinliklerine desteklerinin devamı noktasında birlikte hareket edilmesinden memnuniyet duyacağımızı belirtti. Sayın Tunç Soyer ise davetli olduğu 23–25 Ekim 2019 tarihlerinde düzenlenen Coğrafi Bilgi Sistemleri Kongresine başka bir programı ile çakışması nedeniyle katılamadığını; ancak önümüzdeki süreçte Odamızın etkinliklerinde destek ve katılımlarının süreceğini belirtti.

İBB Harita ve CBS Dairesi Başkanı, aynı zamanda Odamız İzmir Şubesi önceki dönem başkanı M. Kubilay Yıldırım`ın da bulunduğu ziyarette; Coğrafi Bilgi Sistemleri Kongresi-2019 Yürütme Kurulu Başkanı Dr. Öğretim Üyesi Caner Güney tarafından kongrede gerçekleştirilen ve hedeflenen sonuçlara ulaşmada etkili olacak Odamız görüş ve önerilerini içeren bir sunumla bilgilendirme yapılarak Kongre`nin ana teması olan "Akıllı" Şehir, "Akıllı" Kırsal konuları üzerinde HKMO ve TMMOB ile işbirliği yapılmasının önemi ve bu konularda yapılacak çalışmalarda her türlü katkının verileceği belirtildi. Benzer şekilde Odamız Genel Başkanı Orhan Kasap`ın da bu konuda yapılacak çalışmalarda Odamızca her türlü desteğin verileceğini bildirmesi beraberinde İzmir Büyükşehir Belediyesinin akıllı şehir stratejik planının Odamız ile paylaşılması, bağlantılı olarak Belediyenin ilgili birimleri ile iş birliği içerisinde çalışmaların yürütülmesi ve ülkemizin diğer büyükşehirleri ile de bu çalışmaların paylaşılarak öncülük edilmesi konularında fikir birliğine varıldı.

Sayın Tunç Soyer`e bizleri ağırladığı için teşekkür ediyor, görevinde başarılar diliyor ve toplumcu belediyecilik adına yapılacak her türlü çalışmada mesleğimiz ile ilgili konulara dair destek olabileceğimizin altını çiziyoruz.

PTT Genel Müdürlüğü Ziyaret Edildi

05.11.2019 tarihinde, PTT Genel Müdürlüğünde görev yapan üyelerimiz ziyaret edilerek kurum bünyesinde mesleğimize ilişkin yürütülen çalışmalara dair bilgi ve görüş alışverişinde bulunuldu.

Oda Genel Başkanı Orhan Kasap, Genel Sekreter Ali İpek ve Ankara Şube Başkanı Hüseyin Arkan`ın gerçekleştirdiği ziyarette; kurum bünyesinde kurulan Emlak İşleri Müdürlüğünde müdür olarak görev yapan üyemiz Sayın Selahattin Uralçin ve ekibindeki meslektaşlarımızla bir araya gelinerek kurum içerisinde mesleğimiz ile ilgili yapılanma, yürütülen harita mühendisliği faaliyetleri ve güncel gelişmeler hakkında bilgi alışverişinde bulunuldu.

Toplantıda; Odamızın yürüttüğü çalışmalar ve üyelerimizin beklentilerinin beraberinde, KURUM hizmetlerinin daha ileriye taşınması ve teknik sorunların çözümü noktasında harita mühendisliği disiplininin önemi ve bu kapsamda kurumun gereksinimlerinin karşılanması için bölge müdürlüklerinde de benzer bir yapılanma ile harita mühendisi kadrolarının artırılması gerekliliği ve bu doğrultuda atılan adımlar ele alındı.

Bizleri ağırlayan Sayın Selahattin Uralçin'e, işyeri temsilcimiz Pelin Altıntaş'a ve diğer meslektaşlarımıza teşekkür ediyor, çalışmalarında başarılar diliyor ve mesleğimizin PTT Genel Müdürlüğünde kurumsallaştırılması noktasında yapılacak tüm çalışmalarda HKMO olarak yanlarında olduğumuzu belirtmek istiyoruz.

Ankara Büyükşehir Belediyesi İmar ve Şehircilik Daire Başkanlığına Atanan Sayın Ertuğrul Candaş Makamında Ziyaret Edildi

Ankara Büyükşehir Belediyesi İmar ve Şehircilik Daire Başkanı olarak atanan, Odamız önceki dönem Genel Başkanı Sayın Ertuğrul Candaş, 12 Kasım 2019 tarihinde, Oda Yönetim Kurulumuzca makamında ziyaret edildi.

Sayın Ertuğrul Candaş'ı tebrik ediyor, Ankara Büyükşehir Belediyesinin en önemli birimlerinden birisinin başında yer alarak kentin toplumcu mühendislik çizgisinde gelişimi yönünde göstereceği çabaya inanıyor, kendisine bu önemli görevde başarılar diliyoruz.

Sinop Bilim ve Sanat Merkezi ile Mehmet Akif Ersoy Ortaokulu Öğrencileri Odamızı Ziyaret Etti

FIRST LEGO LEAGUE kapsamında Sinop Bilim ve Sanat Merkezi ile Mehmet Akif Ersoy Ortaokulu öğrencilerinin bir araya geldiği Robot Takımı, turnuva konusu olan "Şehri Şekillendirme ve Akıllı Şehirler (CITY SHAPER)" konusunda Odamızdan bilgi almak ve harita mühendisliğinin bu alandaki rolünü öğrenmek adına Odamızı ziyaret etti.

8 tane 6. Sınıf öğrencisi ve 1 tane 9. sınıf öğrencisi ile öğretmenlerinin katılımıyla gerçekleşen ziyarette; mesleğimiz hakkında tanıtıcı bilgiler vermenin yanı sıra çalışma alanlarımızdan ve akıllı şehirler konusunda mesleğimizin uygulama alanlarından bahsederek 'Akıllı Şehirler` kapsamında yapay zekâ uygulamalarına dair ülkemizden ve dünyadan örneklerle güncel gelişmeleri aktardığımız bir sunum gerçekleştirdik.

"Akıllı Şehir" dendiğinde akla ilk gelen mesleklerden olan Harita Mühendisliği ve mesleğin tek temsilcisi olan Odamız adına, Sinop Bilim ve Sanat Merkezi ile Mehmet Akif Ersoy Ortaokulu öğrencileri ile öğretmenlerine ziyaretleri için teşekkür eder, yapılacak turnuvada kendilerine başarılar dileriz.

TKGM Genel Müdürü Sayın M. Zeki Adlı Ziyaret Edildi

Odamız Genel Başkanı Orhan Kasap ve Genel Sekreteri Ali İpek tarafından Tapu ve Kadastro Genel Müdürü Sayın Mehmet Zeki Adlı makamında ziyaret edilerek, mesleğimizin gündemine ilişkin görüş ve değerlendirmelerde bulunuldu.

Geçtiğimiz ay Resmi Gazete`de yayımlanarak yürürlüğe giren LİHKAB Yönetmeliği değişikliği, TBMM`de geçtiğimiz günlerde kabul edilen LİHKAB Yasası değişikliği, bu süreçte Odamızca ortaya konan görüş ve öneriler, meslek alanlarımız ile ilgili gündemde olan yeni yargı kararları, TKGM tarafından gerçekleştirilen ihalelerde üyelerimizce yaşanan sorunlar ve bu sorunların ücretli çalışan meslektaşlarımıza yansımaları, kamuya mühendis alımı kontenjanları ve KPSS atamaları; görüşmenin ana gündem maddelerini oluşturdu.

Özellikle ihale süreçlerinde yasal mevzuattaki eksiklikten kaynaklı Odamızın belirlediği mühendis asgari ücretlerinin idarelerce denetlenmemesi, Devletteki küçülme ve bütçe yetersizliğinden kaynaklı olduğu ileri sürülen kamuda mühendis alımı kontenjanlarının sayıca düşüklüğü, yeni mezun meslektaşlarımızın yaşadığı işsizlik sorunları konularında Odamızın talep ve önerileri dile getirildi.

Bunların beraberinde, meslek alanlarımız ile ilgili yeni gelişen ve özellikle LİHKAB ve SHKMMB müellifi üyelerimizi yakından ilgilendiren güncel yargı kararları sonrası işleyiş ve olası süreçler ele alındı.

TKGM Genel Müdürü Sayın Mehmet Zeki Adlı`ya misafirperverliğinden ötürü teşekkür ederiz.

TKGM Genel Müdürü Sayın M. Zeki Adlı Ziyaret Edildi

Odamız Genel Başkanı Orhan Kasap ve Genel Sekreteri Ali İpek tarafından Tapu ve Kadastro Genel Müdürü Sayın Mehmet Zeki Adlı makamında ziyaret edilerek üyelerimizin taleplerine ve mesleğimizin gündemine ilişkin görüş ve değerlendirmelerde bulunuldu.

Ziyarette, TKGM tarafından ilana çıkılan ve önümüzdeki günlerde gerçekleştirilecek olan kadastro ihaleleri ve sektörümüze olumlu yansımaları ele alınarak bu sürecin daha da iyileştirilmesi için üyelerimiz adına talep ve önerilerimiz dile getirildi. Ekonomik dar boğazın ve işsizlik sorununun iyice belirdiği şu günlerde, bu projelerde daha çok ücretli çalışan harita/geomatik mühendisinin istihdam edilmesi ve ihalelere katılım sayısının artırılarak sürece daha fazla sayıda üyemizin dahil edilmesi gerektiğinin altı çizilerek kamuya mühendis alımı ve KPSS ile atamalar noktasında talep ve temennilerimiz dile getirildi.

Dile getirilen sorunlara dair yapılabilecek iyileştirmeler ve atılacak adımlar noktasında göstermiş olduğu destek ve misafirperverliği için Sayın M. Zeki Adlı'ya teşekkür eder, üyelerimizin bilgisine sunarız.

Birlikte Çalıştık
Birlikte Yükselttik

47. OLAĞAN GENEL KURUL

HABERLER
ETKİNLİKLER
DUYURULAR

46. Dönem Çalışma Raporu

TMMOB
Harita ve Kadastro Mühendisleri Odası

TMMOB Harita ve Kadastro Mühendisleri Odası 46. Dönem Yönetim Kurulu Görev Dağılımı Yapıldı

Odamız 46. Dönem Olağan Genel Kurulu, 6-7-8 Nisan 2018 tarihinde Ankara'da yapıldı. Genel Kurulumuz delegelerimiz, davetli konuklar ve öğrenci üyelerimizin katılımıyla bir demokrasi şöleni olarak gerçekleştirildi.

Genel Kurulumuzun ardından 8 Nisan 2018 tarihinde yapılan seçimleri kazanan yeni Yönetim Kurulumuz, 16 Nisan 2018 günü toplanarak görev dağılımını yapmıştır.

Yapılan toplantıda görev dağılımı aşağıdaki gibi oluşmuştur:

Genel Başkan	: Orhan Kasap
II. Başkan	: Ayhan Erdoğan
Genel Sekreter	: Ali İpek
Genel Sayman	: Yeliz Karaarslan
Örgütlenme Sekreteri	: Murat Türüdü
Eğitim Sekreteri	: Taylan Öcalan
Üye	: Okan Özege

Üyelerimize ve kamuoyuna saygıyla duyurulur.

Odamızca, Meslek Alanlarımızın Korunmasına Yönelik T.C. Başbakanlık TOKİ Başkanlığına Dava Açılmıştır

T.C. Başbakanlık Toplu Konut İdaresi Başkanlığı tarafından 26.03.2018 tarihinde 2018/61356 ihale kayıt numarası ile duyurulan "Muhtelif Alanlarda 1. Paket 3194 Sayılı İmar Kanunun 15. 16. ve 18. Maddesi Uyarınca Yapılacak İmar Uygulamaları İle Tescil Harici Alanların Tescili, Plankote ve Halihazır Harita İşlerinin Yapılması İle Envanter Tespiti, Değerleme, En Verimli Kullanım Analizi Yapılması Danışmanlık Hizmet Alım İşi" ihaleye çıkarılmıştır.

Bu ihalede tek sözleşmeye dayalı olarak her türlü imar uygulaması yapılması ve/veya gayrimenkul değerleme işi yapılmış olması benzer iş olarak kabul edilirken, ilgililerden kayıtlı olunan meslek odasından odaya kayıtlı olduğunu gösterir belge sunulması istenirken de Ticaret ve/veya Sanayi Odası'ndan alınan belgelerin de sunulabileceği belirtilmiştir.

Odamız Hukuk Biriminin konuyu inceleyerek hazırladığı rapor ve önerinin değerlendirilmesi sonucu Yönetim Kurulumuzun 17.04.2018 tarih ve 3/22 sayılı kararıyla, ihale ilanının, idari şartnamenin, danışmanlık hizmeti alımına uygulanacak ön yeterlilik şartnamesinin ve ihalenin iptali istemiyle dava açılmasına karar verilmiştir ve 18.04.2018 tarihinde ihale işlemlerinin iptali ve öncelikle de yürütmelerinin durdurulması istemiyle dava açılmıştır.

Dava dilekçemizde,

Hukuken, sadece harita ve kadastro mühendislerine özgülenen alanların gayrimenkul değerleme işinin benzer iş sayılarak başka meslek gruplarına da açıldığı,

"Benzer iş" ile amaçlanan deneyim ve yeterlilikle bağdaşmayan; emek, zaman, kaynak israfına yol açan; kamu hizmetlerinin yürütülmesindeki ihtiyaçların en uygun nitelik ve kalitede temin edilmesini esas alan ihale hukuku kural ve ilkelerine aykırı durumların oluşacağı,

İhale dokümanlarında her türlü imar uygulaması işleri ile gayrimenkul değerlemesi işlerinin birbirine denk tutularak, gayrimenkul değerleme işi yapmış ancak hukuken imar uygulaması yapma yetkisi bulunmayan meslek adamlarının da imar uygulaması konularında danışmanlık yapabilmesinin önünün açılacağı,

Tapu Planları Tüzüğü'ne göre tescile tabi olan imar uygulamaları ve tescil harici alanların tespit ve tescili sadece harita mühendisleri tarafından yapılabilecekken, ihaleye konu işlerin büyük bir kısmının tespit ve tescile tabi işlerden ibaret olmasına rağmen ve tespit ve tescile tabi işlerden olan "sayısal kadastro yapımı işleri" nin benzer iş sayılmaması da ihaleye katılımı ve rekabeti kısıtlayıcı, hakkaniyet ve eşitlik ilkelerine aykırı bir durum oluşturduğu,

Ayrıca, Odamızın meslek alanıyla ilgili görev, hak ve yetkilerinin bertaraf edildiği, Odamızın meslek alanlarıyla ilgili işlerin kayıtlarını tutma, hazırladığı sözleşme ve belgeleri esas alarak mesleki denetimini yapma, hazırladığı sözleşmelerden doğan uyuşmazlıklarda hakemlik yapma olanağının ortadan kaldırılacağı ve Odamız ile üyeleri arasındaki bağ ve ilişkilerin koparılacağı ayrıntılarıyla açıklanmış ve vurgulanmıştır.

Odamız, odamızın, üyelerimizin ve toplumumuzun menfaat ve haklarının izlenmesi, korunması ve savunulması konusundaki tutum ve duruşunu kararlılıkla sürdürecek, demokratik ve hukuki her türlü yol ve yöntemle meslek ve toplum çıkarları için durmaksızın ve yorulmaksızın mücadele edecektir.

Birlik, dayanışma duygularımızla ve aydınlık bir gelecek dileklerimizle bütün üyelerimize saygılarımızla duyurulur.

Belediyelerce Mimar ve Mühendis Proje Müelliflerine İlişkin Kayıt İşlemi Yapılamayacağına ve Kayıt Ücreti Alınamayacağına İlişkin Yargı Kararları ve Üyelerimizin Benzer Uygulama ve İşlemlerle Karşılaşmaları Halinde Odamıza Başvurması Gerektiği Hakkında Duyuru…

Bazı belediyelerin, belediye sınırları içerisinde faaliyet gösterecek mimarlık ve mühendislik proje müelliflerinin kayıtlarını tutmasına ve kayıt karşılığı ücret almasına ilişkin işlemlerin iptali istemiyle açılan davalar sonucu, dava konusu işlemlerin hukuka aykırı olduğu gerekçesiyle iptallerine karar verilmiş, kararların bazıları Danıştay`ca onanmıştır.

Söz konusu yargı kararlarında, 6235 sayılı Kanun uyarınca Türkiye`de mühendislik ve mimarlık meslekleri mensuplarının, ilgili meslek odasına kayıt ve büro tescillerini yaptırmak zorunda oldukları, proje müellifleri ile fenni mesullerin kayıt ve sicillerinin belediyelerce tutulabileceğine ilişkin yasal bir düzenleme bulunmadığı belirtilerek, mühendislik ve mimarlık proje müellifleri ve fenni mesullerin kayıtlarının tutulmasına ve kayıt ücreti alınmasına ilişkin belediye işlemlerinin hukuka aykırı olduğu vurgulanmıştır.

Müellif kaydı yapma/yenileme ve kayıt ücreti alınmasına ilişkin belediye başkanlığı işlemlerinin hukuka aykırılığı yargı kararlarıyla saptanmış bulunduğundan, benzer uygulamalarla karşılaşan , benzer uygulamalardan haberdar olan üyelerimizin konuyu hukuki nitelikte belgelerle ve ivedi olarak Odamıza bildirmeleri halinde Odamızca gerekli idari ve yargısal girişimlerde bulunulacak ve süreç hakkında üyelerimiz bilgilendirilecektir.

Değerli üyelerimize önemle ve saygıyla duyurulur.

Bülent Ecevit Üniversitesi Geomatik Mühendisliği Bölüm Öğrencilerinin Mezuniyet Yemeğine Katıldık

22.06.2018 tarihinde düzenlenen Bülent Ecevit Üniversitesi Mühendislik Fakültesi Geomatik Bölümü öğrencilerinin 2017-2018 öğretim yılı mezuniyet balosuna katıldık. Genel Başkanımız Orhan Kasap, II. Başkanımız Ayhan Erdoğan ve Saymanımız Yeliz Karaarslan`ın katıldığı mezuniyet yemeğinin açılış konuşmasını Zonguldak Temsilciliğimizin II. Başkanı Barış Demirel yaptı. Daha sonra Genel Başkan Orhan Kasap öğrencileri ve davetlileri selamladı.

Mezuniyetleri ile aramıza katılan genç meslektaşlarımızı yalnız bırakmadığımız bugünde; konuşmasının ardından Başkanımız Orhan Kasap, bölüm birincisine ödülünü takdim etti. Bölüm ikincisi ise ödülünü Saymanımız Yeliz Karaarslan`dan aldı.

Öğrenciliklerinden itibaren her zaman yanlarında olduğumuz ve bundan sonra da yanlarında olmaya devam edeceğimiz genç meslektaşlarımıza, meslek yaşamlarında başarılar diliyoruz.

3194 Sayılı İmar Kanununun Geçici 16. Maddesi Uyarınca Verilecek Hizmetler Hakkında 2018/1 Sayılı Genelgemiz Yayınlandı

Sayı : 1/G99-1200 **13/07/2018**
Konu : 3194 Sayılı İmar Kanununun Geçici 16. Maddesi Uyarınca Verilecek Hizmetler Hakkında

GENELGE (2018/1)
TMMOB HARİTA VE KADASTRO MÜHENDİSLERİ ODASI
3194 Sayılı İmar Kanunu'nun Geçici 16. Mad. Uyarınca Yapılacak İş ve İşlemler

Bilindiği üzere kamuoyuna "İmar Barışı" olarak sunulan yeni bir yasa değişikliği yapılmış olup, ardından da Çevre ve Şehircilik Bakanlığınca 3194 Sayılı İmar Kanunu`nun geçici 16`ncı maddesi uyarınca Yapı Kayıt Belgesi verilmesine ilişkin usul ve esasları düzenlemek amacıyla hazırlanan "Yapı Kayıt Belgesi Verilmesine İlişkin Usul ve Esaslar Tebliği" 06.06.2018 tarihli ve 30443 sayılı Resmî Gazete`de yayınlanmıştır.

Odamızca bu süreç yakından takip edilmiş, üyelerimize ve kamuoyuna yönelik gerekli açıklama ve duyurular yapılarak süreç hakkında bilgilendirmeler yapılmıştır. Son olarak anılan tebliğ gereğince Odamıza kayıtlı SHKMMB ve LİHKAB'ların yapım sorumluluğunda olan "Zemin Tespit Tutanağı" hazırlanması işi kapsamında Odamız ve TKGM arasında birçok görüşme yapılmış, konuya dair gerek teknik gerekse fiyat ve uygulama birliği açısından bir standart sağlanması hususlarında Oda görüşlerimiz TKGM'ye iletilmiştir.

Bu süreçte 2018 yılı 2. yarıyıl mühendislik hizmetleri ücret cetveli ve yöresel katsayılar 01.07.2018 tarihinde Odamızca yayınlanarak yürürlüğe girmiştir. Bu tarihte Tapu ve Kadastro Genel Müdürlüğü ile yapılan görüşmeler devam ettiğinden, 2018 yılı 2. Yarıyıl Mühendislik Hizmetleri Ücret Cetveli'ne "* Bu iş kalemi ile ilgili birim fiyat çalışmalarımız tamamlanmak üzere olup, kamu kurumları ile görüşmeler devam etmektedir. Birim fiyatlar önümüzdeki günlerde web sitemizden yayımlanacaktır." açıklamasıyla "XVI - ZEMİN TESPİT TUTANAĞI" pozu eklenmiştir.

09.07.2018 tarihli bir dağıtımlı yazı ile TKGM tarafından LİHKAB hizmet ücretlerine "İmar Barışı Kapsamında Zemin Tespit Tutanağı Hazırlama Bina İnşaat Taban Alanı" adıyla bir iş kalemi eklendiği öğrenilmiştir. Bununla birlikte, 1787 sayılı ve (2018/8) no'lu "3194 Sayılı İmar Kanununun Geçici 16. Mad. (İmar Barışı) Uyarınca Yapılacak Olan İşlemler" konulu TKGM Genelgesi ise 06.07.2018 tarihinde Çevre ve Şehircilik Bakanlığı Müsteşarı tarafından imzalanmış, 10.07.2018 tarihinde yayımlanmış ve aynı tarihte odamıza iletilmiştir.

Bu gelişmeler ışığında Odamızca, üyelerinin mesleki hak ve çıkarlarının korunması, uzmanlık alanları gereği yapacakları işlerde standartların oluşturulması adına, TKGM tarafından yayımlanan ücret Odamız komisyonlarında yapılan çalışmalar sonucunda belirlenen ücretten az olmasına rağmen, asgari fiyat olarak bu rakamların baz alınmasına, 2018 yılı 2. yarıyıl Mühendislik Hizmetleri Ücret Cetvelinde yer alan "XVI - ZEMİN TESPİT TUTANAĞI" pozunun "XVI- İMAR KANUNU'NUN GEÇİCİ 16. MADDESİNE ESAS MÜHENDİSLİK HİZMETLERİ" pozu olarak değiştirilmesine ve belirlenen birim fiyatların eklenmesine, bu pozdaki mühendislik hizmet kalemlerinde yöresel katsayıların uygulanmamasına, 2018 yılı 2. yarıyıl Mühendislik Hizmetleri Ücret Cetvelinde gerekli revizyonların yapılarak ilgili iş kalemleri fiyatlarının yayınlanmasına, bu işlerde kullanılmak üzere yeni TİP sözleşme kullanımı ve genel hususlarda uygulamaları tarif eden işbu Genelgenin Yönetim Kurulumuzun 11.07.2018 tarihli ve 15/284 sayılı kararıyla yayımlanmasına karar verilmiştir.

1. İş bu Genelgenin yayımı tarihi itibari ile Serbest Harita ve Kadastro Mühendislik Müşavirlik Bürosu (SHKMMB) sahibi Serbest Harita ve Kadastro Mühendisi (SHKM) üyelerimiz tarafından, 3194 Sayılı İmar Kanununun Geçici 16. Maddesi Uyarınca Verilecek Hizmetler Kapsamında talebe bağlı üretecekleri hizmetler için örneği ekte verilen; "Tip-4 Sözleşme: İMAR KANUNU'NUN GEÇİCİ 16. MADDESİNE ESAS MÜHENDİSLİK HİZMETLERİ İÇİN SÖZLEŞME" isimli Tip Sözleşme kullanılacaktır.

2. Tip-4 Sözleşme talebe bağlı olarak ve her bir yapı için; a) Yapı kayıt belgesine esas olacak ölçüm ve danışmanlık hizmetleri, b) Zemin tespit tutanağı hazırlanması işleri olmak üzere ayrı ayrı veya birlikte sistem'den (HKMO-BİS) alınacaktır. Bu işlerin ayrı ayrı veya birlikte yapılmasına işveren ve SHKM birlikte karar vereceklerdir. Hizmet üretilecek yapıya ilişkin bilgiler veri olarak girilecek, HKMO-BİS asgari birim fiyat hesap modülü tarafından asgari sözleşme bedeli otomatik olarak oluşturulacaktır. Otomatik olarak hesaplanan asgari bedelden daha düşük bir rakam sözleşmeye girilemeyecek, daha yüksek fiyat ile sözleşme yapılmak istenirse bu bedel sisteme girilebilecektir.

3. Tip-4 Sözleşmelerde 2018 yılı için ve sadece bu hizmetlerde geçerli olmak üzere maktu 35.- TL (Oda Genel Kurulu tarafından yönetim kuruluna verilen yetki çerçevesinde) ödeme yapılacaktır.

4. Düzenlenen her bir sözleşme ile sözleşme konusu hizmete ilişkin belgeler Mesleki Faaliyet Denetimi Görevlisine (MFDG) ibraz edilecek, sözleşmenin kontrol ve onay işleminden sonra MFDG tarafından HKMO-BİS`e ve mesleki faaliyet denetimi izleme defterine bu işlem kaydedilecektir.

5. Sözleşmenin kontrol ve onayı aşamasında sözleşme bedeli üzerinden kesilmiş olan faturanın aslı MFDG`-ne ibraz edilecek ve MFDG tarafından faturanın fotokopisi alınacaktır. Faturadan kaynaklanan her türlü mali yükümlülük SHKM'ye aittir. Denetim aşamasında fatura ibrazı yapılamaması durumunda, MFDG fatura ibrazı için ek süre verip sözleşmeyi takibe alarak şartlı onaylayabilir. Bu durumda takip sorumluluğu ilgili Oda birimlerindedir.

6. İlgili mevzuat gereği kullanılması zorunlu olan ve HKMO-BİS'den alınan Tip-4 Sözleşmeler, Oda ve TKGM birimlerine sunulması aşamasında kontrol edilebilmesi için "Karekodlu" olarak tasarlanmıştır. Bu sayede, sözleşmenin taraflarınca ve sözleşmenin sunulacağı makamlarca akıllı telefonlar üzerinden herhangi bir karekod okuyucu uygulama ile kolayca "Karekod" doğrulaması yapılarak ya da HKMO web sayfasındaki Tip Sözleşme Kontrol ekranına sözleşme barkod numarası girilerek, ibraz edilen sözleşmenin geçerliliği kontrol edilebilecek, gerçeğe aykırı, sahte veya tahrif edilmiş olduğu anlaşılan sözleşmeleri kullananlar hakkında gerekli idari ve cezai işlem başlatılacaktır.

7. Üretilen hizmet ile ilgili her türlü vergi sorumluluğu ve yükümlülüğü sözleşmenin tarafları ile kendisine belge ibraz edilen resmi daire ve memurlarına aittir.

8. Üretilen hizmet ile ilgili Tapu ve Kadastro Müdürlükleri döner sermayelerine ödenecek teknik bilgi, belge ve kontrollük bedelleri, damga vergisi, ulaşım giderleri vb. diğer giderler işveren (hizmet alımını yapan gerçek ya da tüzel kişi) tarafından ayrıca karşılanacaktır.

9. Yapılacak işlerin genel uygulamalarına ilişkin açıklama, bilgi, ek ve örnek belgeler, bu konuda yayınlanan TKGM'nin 06.07.2018 tarihli, 1787 sayılı ve (2018/8) no'lu "3194 Sayılı İmar Kanununun Geçici 16. Mad. (İmar Barışı) Uyarınca Yapılacak Olan İşlemler" konulu Genelgesinde tarif edilmiştir.

10. Bu Genelge'nin içeriğinde yer almayan tüm genel hususlarda iş bu genelgenin yayımı tarihinden önce düzenlenen, 30.01.2017 tarihinde yayınlanan 2017/1 ve 05.07.2017 tarihinde yayınlanan 2017/2 sayılı Oda Genelgelerimiz hükümleri geçerlidir.

11. Bu Genelge yayımlandığı tarihte yürürlüğe girer.

Bilgilerinizi ve gereğini önemle rica ederim.

Ali İPEK
Yönetim Kurulu a.
Genel Sekreter

EKLER :

Ek-1: (Tip-4) İMAR KANUNU'NUN GEÇİCİ 16. MADDESİNE ESAS MÜHENDİSLİK HİZMETLERİ İÇİN SÖZLEŞME Örneği. (Sadece Yapı kayıt belgesine esas olacak ölçüm ve danışmanlık hizmetleri için alınması durumunda)

Ek-2: (Tip-4) İMAR KANUNU'NUN GEÇİCİ 16. MADDESİNE ESAS MÜHENDİSLİK HİZMETLERİ İÇİN SÖZLEŞME Örneği. (Sadece zemin tespit tutanağı hazırlanması işleri için alınması durumunda)

Ek-3: (Tip-4) 3194 İMAR KANUNU'NUN GEÇİCİ 16. MADDESİNE ESAS MÜHENDİSLİK HİZMETLERİ İÇİN SÖZLEŞME Örneği. (Bu iki iş kaleminin tek sözleşmeye yansıtılarak alınması durumunda)

DAĞITIM :

Gereği : - Şube Yönetim Kurulları
- Merkeze Bağlı Temsilcilikler
- Tüm Temsilcilikler ve MFD Birimleri

Katledilişinin 2. Yıl Dönümünde Cemil Candaş Anıldı

Ülkemizde demokrasi ve emek mücadelesinden, temiz toplumdan, rant çetelerine karşı korkusuzca mücadeleden yana olmuş meslektaşımız Cemil Candaş`ın, katledilişinin 2.yılında onu anmak ve karanlığa karşı aydınlık yarınlar için dayanışma içinde olduğumuzu bir kez daha seslendirmek adına 18 Temmuz 2018`de Şişli Belediyesi Nazım Hikmet Kültür Merkezinde bir araya geldik.

Yapılması istenen yağmaya, talana, çıkar odaklarına karşı, namuslularında namussuzlar kadar cesur olduğu göstermek, meslek ilkeleri, toplumcu mühendislik ve etik değerleri korumak, mesleği ve ülkesi için mücadele etmek adına yaşamını yitiren Cemil Candaş için Şişli Belediye Başkanlığı önünde toplanarak Şişli Nazım Hikmet Kültür Merkezine yürüyüşün ardından, anma töreni gerçekleştirilmiştir.

Anma Törenin de Odamız Genel Başkanı Orhan KASAP, Eğitim Sekreteri Dr. Taylan ÖCALAN, TMMOB Yüksek Onur Kurulu Üyesi Ali Fahri ÖZTEN, Şişli Belediye Başkanı Hayri İNÖNÜ ve CHP İstanbul İl Başkanı Canan KAFTANCIOĞLU ile Şişli Belediye Başkan Danışmanı Seyfi ERBAŞ ve de Cemil Candaş`ın abisi Nevzat CANDAŞ birer konuşma yaptılar.

Biz meslektaşların, Harita ve Kadastro Mühendisleri, sevenlerin, dostların
"Doğru ölçüyü korumak" adına verdiğin mücadele ve değerler ile çiziyoruz "Yol Haritamızı"
Cemil Candaş.
Işıklar içinde uyu

HKMO Genel Başkanı Orhan Kasap`ın Anma Töreni Konuşma Metni

Cemil Candaş'ı unutmayan değerli dostlarım, mefhum olayın üzerinden geçen iki yıl boyunca bu sürecin peşini bırakmayan kıymetli insanlar; sevgili dostumuz, arkadaşımız, meslektaşımız Cemil'i anmak ve onu unutmadığımızı, davasının peşini bırakmayacağımızı bir kez daha haykırmak için bir aradayız.

Cemil Candaş; Harita ve Kadastro Mühendisleri Odasının pek çok kurulunda çeşitli görevlerde yer almış, Ankara Şubenin ilk başkanı olma onurunu yaşamış, hem özel hem meslek hayatında her zaman örnek bir insan olmuş, İstanbul Şube Yönetim Kurulu üyesi iken ve Şişli Belediye Başkanlığı İmar ve Planlamadan Sorumlu Teknik Başkan Yardımcılığı görevini sürdürürken görevi başında katledilmiş, yeri dolduramayacak bir meslektaşımızdı.

Cumhuriyet değerlerine sahip çıkan; Odada, sendikalarda çalışmaktan yorulmayan, örgütlenme için mücadele eden, emekten ve her zaman doğrudan yana bir insandı.

Bazen bazı olaylar bir anda değil de yavaş yavaş gelir: Cemil de Şişli Belediye binasında, görevi başında vurulmadan önce tehditler almış, saldırılara uğramış; ama ne yazık ki koruma talebi yerine getirilmemişti. Sevgili Cemil'in yapılması istenen yağmaya, talana, rant savaşlarına, çıkar odaklarına karşı olduğu için bu elim olayla karşılaştığını biliyoruz.

Belediyelerin; çıkar odaklarına göre değil de toplumun değerlerine göre hizmet üretmesi, gelen projeleri buna göre değerlendirmesi olması gerekendir. Ancak ne yazık ki son zamanlarda toplumcu belediyecilik kavramının içi boşaltılmaya çalışılıyor, bu değerlere sahip çıkan insanlar susturulmaya çalışılıyor. Cemil Candaş da Şişli Belediyesine gelen usulsüz işlere, ruhsat verilmemesi gereken projelere hayır dediği için, sahte evraklara göz yummadığı için önce tehditler aldı, saldırılarla karşılaştı ve ardından da ne yazık ki silahlı saldırıya uğradı.

İstanbul; metropol olması, kentsel dönüşüme, yeni projelere elverişli yapısı ile pek çok kesim tarafından rant merkezi olarak görülüyor. Meslek etiklerini, toplumsal değerleri kendi çıkarlarının yanında bir hiç gibi gören bu kesimlere karşı çıkmak, onların yoluna taş koymak, toplumcu belediyeciliği vaz geçilmez bir değer olarak görmek ise susturulması gereken bir şeymiş gibi görülüyor. Son yıllarda İstanbul'daki rantın milyon dolarları bulduğu ifade edilirken Şişli gibi bu anlamda gözde bir ilçede de bu çıkar odaklarının kendilerine alan yaratmaya çalıştığı acı bir gerçek.

Gerek İstanbul özelinde gerek Türkiye genelinde; her alanda olduğu gibi rant savaşları ayyuka çıkmış durumda. Yapılması gereken ise Cemil gibi gözünü budaktan sakınmadan, bunlara karşı durabilmek ve geriye kalan ailelere onurlu bir isim, meslektaşlara örnek bir mücadele bırakabilmek.

Bizler de Harita ve Kadastro Mühendisleri Odası olarak her zaman bu tür rant savaşlarının karşısında olduğumuzu dile getirdik, getirmeye de devam ediyoruz. Meslek etiğimiz, savunduğumuz değerlerimiz; toplumsal mücadelemizdeki en önemli güçlerimiz.

Bizler mesleğimizi çıkar odakları için, rant peşinde koşanlar için değil; toplumun, halkın yararına yürütmeye devam edeceğiz. Tıpkı Cemil gibi.

Cemil Candaş'ın davası halen devam ediyor, umuyoruz ki siyasallaşmaya başlayan hukuk, bu kez devreye girmez ve adalet gerçekten tecelli eder, bu olayın arkasındaki tüm isimler açığa çıkar ve gereken cezaları alır. Azmettiricilerin kimliklerinin de belli olması bu davanın aslında en önemli ayağı.

Cemil Candaş'ı bir kez daha özlem ve saygı ile anarken; onu unutmayan ve şu an burada olan/olamayan herkesi selamlıyorum ve olayın aydınlatılması için gereğinin yapılması adına her zaman mücadele edeceğimizi ve bu işin peşini bırakmayacağımızı gerek Harita ve Kadastro Mühendisleri Odası adına, gerekse bir dost olarak bir kez daha belirtmek istiyorum.

Işıklar içinde uyu Cemil Candaş…

Ferdi Kaza Sigortası Poliçeleriniz Yenilendi

Odamızca, her yıl üyelerimiz adına ücretsiz olarak yaptırılan Ferdi Kaza Sigortası Poliçeleri 17/08/2018 – 17/08/2019 tarihleri arasında geçerli olacak şekilde, ölüm ve sürekli sakatlık halinde 25.000,00.-TL teminat limitli olarak yenilenmiştir.

Ferdi Kaza Sigorta Poliçeleri, Odamız bilgi sisteminde geçerli TC kimlik numarası bulunan, faal ve 65 yaş altında olan tüm üyelerimize aidat ödenti borcu şartı aranmaksızın yaptırılmış bulunmaktadır.

Ferdi Kaza Sigortası Poliçelerine, e-devlet portalında yer alan "Ferdi Kaza Sigorta Poliçe Sorgulama" butonu üzerinden ulaşılabilmektedir.

Bütün üyelerimize sağlıklı ve kazasız bir yaşam dileriz.

Saygılarımızla.

2018/2 Sayılı Genelge Hakkında Duyuru

Odamız birimlerince ve ilgili idarelerce Odamız TİP Sözleşmelerinin geçerliliğinin kontrolünün, akıllı telefonlar üzerinden herhangi bir karekod okuyucu uygulaması kullanılarak TİP Sözleşmelerde yer alan Karekod ile yapılabilmesi ve mesleki faaliyet denetimi görevlilerimizce HKMO BİS üzerinden mesleki faaliyet denetimlerinin daha etkin ve hızlı bir şekilde yapılabilmesi için Oda Yönetim Kurulumuzun 15/10/2018 tarihli ve 29/538 sayılı kararıyla 2018/2 sayılı Genelge'nin yayımlanmasına karar verilmiştir.

Genelge metni ekte yer almaktadır.

Üyelerimizin bilgilerine sunulur.

Saygılarımızla

Sayı : 1/G99-1597 **22/10/2018**

Konu : 2017/1 Sayılı Genelge Değişikliği ve 2017/3 Sayılı Genelge'nin Yürürlükten Kaldırılması Hk.

GENELGE
2018/2
TMMOB
HARİTA VE KADASTRO MÜHENDİSLERİ ODASI
2017/1 Sayılı Genelge Değişikliği ve 2017/3 Sayılı Genelge'nin Yürürlükten Kaldırılması

Odamızın web sayfasındaki Tip Sözleşme Kontrol sekmesine sözleşme barkod numarası girilerek yapılan sözleşmenin geçerliliği kontrolünün; Odamız birimlerince ve ilgili idarelerce akıllı telefonlar üzerinden herhangi bir karekod okuyucu uygulaması kullanılarak "Karekod" doğrulaması ile de yapılabilmesi ve mesleki faaliyet denetimi görevlilerimizce HKMOBİS üzerinden mesleki faaliyet denetimlerinin daha etkin ve hızlı bir şekilde yapılabilmesi için Oda Yönetim Yönetim Kurulumuzun 16.07.2018 tarihli ve 16/305 sayılı kararıyla TİP_1, TİP_2 ve TİP_3 sözleşmelere karekod ve dekont tarihi eklenmesine karar verilmiş, bu kapsamda gerekli düzenlemeler yapılarak Oda Yönetim Kurulumuzun 15/10/2018 tarihli ve 29/538 sayılı kararıyla işbu Genelgenin yayımlanmasına karar verilmiştir.

1. 30.01.2017 tarihli ve 1/G99-220 sayılı "Mesleki Faaliyet Denetimi Uygulaması" konulu 2017/1 numaralı Genelge`nin Ek-1, Ek-2 ve Ek-3`ü iş bu Genelge ekinde sunulduğu şekliyle değiştirilmiştir.

2. 14/11/2017 tarihli ve 1/G99-1741 sayılı "2017/1 Sayılı Genelge Değişikliği Hk." konulu 2017/3 sayılı Genelgenin uygulanma olanağı kalmadığından yürürlükten kaldırılmıştır.

3. Bu Genelge yayımlandığı tarihte yürürlüğe girer.

Bilgilerinizi ve gereğini önemle rica ederim.

Ali İPEK
Yönetim Kurulu a.
Genel Sekreter

EKLER :
Ek-1: (Tip_1) Harita ve Planların Yapımı ve Mesleki Kontrollük Hizmetleri İçin Proje Müellifi İle İşveren Arasında Sözleşme Örneği
Ek-2: (Tip_2) Yapı Aplikasyon Projesi ve Uygulaması Hizmetleri İçin Proje Müellifi İle İşveren Arasında Sözleşme Örneği+(EK: SHKM Büroları Oda Sicil Kayıt Belgesi /Müellif Belgesi)
Ek-3: (Tip_3) Yapı Aplikasyon Projesi ve Uygulaması Denetimi Hizmetleri İçin Fenni Mesul İle İşveren Arasında Sözleşme Örneği+(EK: SHKM Büroları Oda Sicil Kayıt Belgesi /Fenni Mesul Belgesi)

DAĞITIM :
Gereği :
- Şube Yönetim Kurulları
- Merkeze Bağlı Temsilcilikler
- Tüm Temsilcilikler ve MDU Birimleri

TMMOB
Harita ve Kadastro Mühendisleri Odası

Yardım Kampanyası Duyurusu

HKMO Adana Şubemizin Adana Valiliğine 2860 sayılı Yardım Toplama Kanunu ve Yardım Toplama Esas ve Usulleri Hakkında Yönetmelik hükümlerine istinaden; iş gücünü kaybeden ve çalışamayacak durumda olan meslektaşımız Selçuk Akyıldız ile geçirdiği elim bir trafik kazası sonucu aramızdan ayrılan meslektaşımız Kamuran Şahin Yeşilbağ için yapmış olduğu yardım toplama başvuru talebi valilikçe onaylanmış ve 78147792-477.01.01-E.37499 sayılı Yardım Toplama İzni (ekte sunulan) ile 1 (bir) ay süreyle bankada hesap açmak suretiyle Harita ve Kadastro Mühendisleri Odası ve Adana Şubesi koordinesinde yardım toplama izni verilmiştir.

Harita ve Kadastro Mühendisleri Odası olarak hayatını kaybeden meslektaşımız Kamuran Şahin Yeşilbağ`ın ailesine ve yakınlarına baş sağlığı diliyor; iş gücü kaybı yaşayan meslektaşımız Selçuk Ayyıldız`a geçmiş olsun dileklerimizi sunuyoruz.

Adana Şubemizin başlatmış olduğu ve büyük bir özveri ve şeffaflıkla düzenlenmekte olan ve 14 Aralık 2018 tarihine kadar devam edecek olan bu dayanışma hareketine destek vermek isteyenlerin, söz konusu izin ile Vakıfbank Yeni Vilayet/Adana Şubesi TR98 0001 5001 5800 7308 1744 09 IBAN numaralı İlyas Küçüktopana adına açılan hesaba katkı ve desteklerini sunabileceklerini belirtmek istiyoruz.

Ek: Adana Valiliği İl Sivil Toplumla İlişkiler Müdürlüğünün Yardım Toplama İzni

Adana Valiliği İl Sivil Toplumla İlişkiler Müdürlüğünün Yardım Toplama İzni için;

Belediyeler, Üyelerimizden Müelliflik Kaydı Adı Altında Ücret Talep Edemezler

Açtığımız Davada Mahkeme Tarafından, Belediyelerce Müelliflik Kaydı Adı Altında Kayıt Yapılıp Ücret Alınamayacağı Şeklinde Yürütmenin Durdurulması Kararı Verilmiştir.

Belediyelerce mimar ve mühendis proje müelliflerine ilişkin müelliflik kaydı yapılıp kayıt ücreti alınması üzerine, söz konusu işlemlerini iptali istemiyle TMMOB`a bağlı Odalar tarafından daha önce açılan davalarda; mühendislik ve mimarlık proje müellifleri ve fenni mesullerin kayıtlarının tutulmasına ve kayıt ücreti alınmasına ilişkin belediye işlemlerinin hukuka aykırı olduğu vurgulanmış, iptallerine karar verilmiş ve kararlardan bazıları Danıştay`ca onanmıştı.

Bu kararlar üzerine Belediyelerce benzer uygulamalar sürmüş, Odamız web sitesinde Mayıs ayında yaptığımız duyuru ile benzer uygulamalardan haberdar olan üyelerimizin konuyu hukuki nitelikte belgelerle ve ivedi olarak Odamıza bildirmeleri halinde Odamızca gerekli idari ve yargısal girişimlerde bulunulacağı ve süreç hakkında üyelerimizin bilgilendirileceği belirtilmiştir.

Üyelerimizden bu konu ile ilgili pek çok şikâyet başvurusu gelmiş ve belediyelerce vize, kayıt ücreti alındığından söz edilmiştir. Bu konu ile ilgili Bilgi Edinme Kanunu kapsamında belediyelerden bilgi ve belge talebinde bulunularak hangi yasal dayanak ile işlemlerin gerçekleştirildiği sorulmuştur. Belediyelerden gelen cevapla; 2464 sayılı Belediye Gelirleri Kanunu`nun 97. maddesi, 5216 sayılı Büyükşehir Belediyesi Kanunu`nun 23. maddesinin (m) ve (o) fıkraları ile Belediye Meclisi'nden alınan kararları doğrultusunda proje müelliflerinden ücret tarifesinde belirtilen miktar kadar ilk kayıt/kayıt yenileme ücretinin tahsil edildiği tarafımıza bildirilmiştir.

Oda Yönetim Kurulumuzca ilgili cevapların incelenmesi neticesinde; yapılan işlemlerin haksız olduğu, üyelerimizin hak ve menfaatlerinin korunması gerekçeleri ve Belediye Kanunu`nda proje müellifleri ile fenni mesullerin sicillerinin belediyelerce tutulacağına dair bir düzenlemenin bulunmadığı, kanunla düzenlenmesi gereken bir durumun yönetmelikle düzenlenemeyeceği, 6235 sayılı Kanun uyarınca Türkiye`de mühendislik ve mimarlık meslekleri mensuplarının ilgili meslek odasına kayıt ve büro tescillerini yaptırmak zorunda oldukları ve söz konusu durumla ilgili birçok yargı kararının bulunduğunu ileri sürülerek söz konusu işleme dayanak gösterilen kısımların iptali ve yürütmesinin durdurulması istemiyle, ilk etapta Ordu Büyükşehir Belediyesine karşı dava açılmıştır.

Ordu İdare Mahkemesi`nin 2018/1140 E. sayılı dosyası ile görülen davada; 6235 sayılı Türk Mühendis ve Mimar Odaları Birliği Kanunu`nun hükümleri uyarınca proje müellifleri ile fenni mesullerin sicillerinin Belediyece tutulacağına ilişkin açık bir hüküm yer almaması nedeniyle, Ordu Büyükşehir Belediyesi sınırları içerisinde faaliyet gösterecek mimarlık ve mühendislik proje müellifleri ile fenni mesullerin Ordu Büyükşehir Belediyesine kayıt olma ve buna yönelik ücretin belirlenmesine ilişkin olarak tesis edilen dava konusu işlemlerde hukuka uyarlılık bulunmadığı, benzer bir dosyada aynı gerekçe ile verilen iptal kararının Danıştay 8. Dairesi`nin 18.10.2017 tarih, 2016/2725 E. ve 2017/7250 sayılı kararı ile onandığı gerekçeleri ile yürütmenin durdurulması kararı verilmiştir.

Üyelerimizin hak ve menfaatlerini korumak amacıyla her zaman gerekli girişimlerde bulunacağımızı bir kez daha hatırlatarak; söz konusu yürütmenin durdurulması kararını, ilgili Danıştay kararını ve 28.05.2018 tarihinde yaptığımız duyuruda vurguladığımız hususları tekrar hatırlatarak üyelerimizin bilgilerine sunuyoruz.

TMMOB
Harita ve Kadastro Mühendisleri Odası

Oda Aidat Ödemeleri Hakkında

Sayın Üyelerimiz;

Bilindiği üzere; 6235 sayılı Kanun`un 30, TMMOB Ana Yönetmeliği`nin 99, HKMO Ana Yönetmeliği`nin 9. ve 88. maddeleri hükümleri gereğince; üye aidatları her yıl için belirlenmekte olup yönetmelik gereği aynı yılın Aralık ayı sonuna kadar ödenmesi gerekmektedir.

2018 yılı ve öncesi biriken aidat borcunuzu, 2019 yılına yönelik yapılacak artıştan etkilenmemek için en geç 31 Aralık 2018 gününe kadar ödemenizi önemle hatırlatırız.

Bununla ilgili işlemler için Oda birimlerimiz ile (Genel Merkez, Şubeler ve Merkeze Bağlı Temsilcilikler) irtibata geçebilirsiniz.

Not: Emekli, 65 yaş üstü ve faal olmayan üyelerimiz ile son bir yıldır işsiz olup bu durumlarını belgelendiren üyelerimizin bu dönemlerine yönelik aidat muafiyeti vardır.

Bilgilerinize sunarız.

Saygılarımızla.

Meslekte 50. Yıl Hizmet ve Onur Plaket Töreni Yapıldı

Odamızca 2002 yılından bu yana her yıl düzenlenen "Meslekte 50. Yıl Hizmet Plaketleri" töreni; bu yıl 1968 yılı mezunu üyelerimiz ve eşleri, Odamızın önceki dönemlerinin Genel Başkanları, Genel Merkez, Şube ve Merkeze Bağlı Temsilciliklerimizin Yönetim Kurulu Üyeleri, Odamız TMMOB Temsilcileri, Odamız Denetleme ve Onur Kurulu Üyeleri, kamu kurum ve kuruluşları yöneticileri ve davetli meslektaşlarımızın katılımlarıyla 15 Aralık`ta, Ankara`da düzenlendi.

Tapu ve Kadastro Genel Müdürü Sayın Mehmet Zeki Adlı, Genel Müdür Yardımcısı Sayın Adil Hakan Ayber, Harita Genel Müdürü Tuğgenaral Sayın Dr. Osman Alp, CBS Genel Müdür Yardımcısı Sayın Dr. Hüseyin Bayraktar, Hacettepe Üniversitesi Mühendislik Fakültesi Dekanı Prof. Dr. Sayın Candan Gökçeoğlu, CHP Kastamonu Milletvekili Sayın Hasan Baltacı, Türk Standartları Enstitüsü Başkan Yardımcısı Sayın Uğur Büyükhatipoğlu başta olmak üzere birçok kamu kurumu yöneticileri ve daire başkanlarının da katılarak onurlandırdığı gecenin açılış konuşmasını Oda Genel Başkanımız Sayın Orhan Kasap yaptı. 1968 yılı mezunu üyelerimizden Hüseyin Demirtaş, Prof. Dr. Ayhan Alkış, Sami Fidan, Murat Mildan, İzzet Durukan, Fevzi Elçi, Tayyar Erdal, Tuna Aratoğlu, Hüseyin Oktay, Prof. Dr. Şerif Hekimoğlu, Prof. Dr. Ömer Aydın, Necip İmga, Memduh Ülgen ve Ahmet Emin Yalın bizzat katılarak "Meslekte 50. Yıl Hizmet Plaketleri"ni aldılar.

Meslektaşlarımız Sayın Hüseyin Ülkü'ye ve Sayın Halil Kaynarca'ya mesleğimize ve Odamıza vermiş oldukları özverili hizmet ve emeklerinden dolayı Oda Yönetim Kurulu kararıyla "Onur Plaketi" verildi.

Sayın Hüseyin Ülkü ve Sayın Halil Kaynarca'nın yaşamından kesitlerin yer aldığı kısa bir video gösterimi sunuldu. Sayın Hüseyin Ülkü'ye "Onur Plaketi"ni Oda Genel Saymanımız Sayın Yeliz Karaarslan, Sayın Halil Kaynarca'ya "Onur Plaketi"ni Oda Genel Başkanımız Sayın Orhan Kasap takdim ettiler.

Meslekte 50. yılını dolduran meslektaşlarımızın özgeçmişlerini içeren bir kitapçığın dağıtıldığı gecede, meslektaşlarımız uzun süredir göremedikleri arkadaşlarıyla bir araya gelmenin verdiği mutluluk ve heyecanla 50. yıl pastasını kestiler.

Etkinliğimizde plaket alan tüm meslektaşlarımıza mesleğimize verdikleri hizmetleri için teşekkür ederken sağlıklı ve uzun ömürler diliyor; ayrıca etkinliğimize katılan tüm davetlilerimize teşekkür ediyoruz.

Öykü Arin ve Tüm Lösemili Çocuklarımız İçin Dayanışma Çağrısı...

İzmir`de lösemi teşhisi konulan, ilik nakli olması gereken ve tedavisine devam edilen üç buçuk yaşındaki Öykü Arin Yazıcı için uygun donör henüz bulunamamıştır. Minik Öykü Arin Yazıcı`nın ve Öykü Arin gibi tüm lösemili çocukların yaşayabilmesi için uygun kemik iliği bağışçısının bulunması gerekmektedir. Bunun için, 18-50 yaş aralığında olan ve kronik sağlık sorunu bulunmayan kişilerin kan grubu fark etmeksizin Kızılay Kan Merkezlerine giderek kan örneği vermesi gerekmektedir.

Kan örneği alınması yalnızca birkaç dakika sürmektedir ve son derece basit bir işlemdir. Kan veren kişi sayısı arttıkça minik Öykü Arin`in ve tüm lösemili çocukların hayatta kalma ihtimali de artacaktır.

Gereken dayanışmanın gösterilmesi için siz sayın üyelerimizi ve yakınlarını Öykü Arin Yazıcı ve tüm lösemili çocuklarımız için kan örneği vererek donör olmaya çağırıyoruz.

Meslek Alanlarımıza Yapılan Hiçbir Müdahale Kabul Edilemez

"Orman Mühendisleri Odasının Yayımlamış Olduğu Asgari Ücret Tarifesinde Harita ve Kadastro Mühendisliğinin Yetki ve Sorumluluk Alanına Giren İş Kalemlerine Dair"

Odamız; Anayasa`nın 135. maddesine göre kurulmuş kamu kurumu niteliğinde bir meslek kuruluşu olarak her zaman meslek alanlarının, meslek disiplinlerinin ve kamusal yararının gözetilmesini amaçlamış, bu amaçla da her türlü hukuksal, yazılı ve sözlü girişimlerde bulunarak gerek meslek gerek kamu yararı için gereken işlemleri yapmıştır. Bu girişimlerde bulunurken de kendi meslek alanını koruma gayesinde olan bir meslek kuruluşu olarak diğer meslek alanlarına olan saygısını korumuştur.

Orman Mühendisleri Odasının yayımlamış olduğu "01/01/2019-31/12/2019 Arasında Uygulanmak Üzere, Orman Mühendisliği, Orman Endüstri ve Ağaç İşleri Endüstri Mühendisliği Hizmetleri Asgari Ücret Tarifesi"nde Harita ve Kadastro Mühendisliğinin yetki ve sorumluluk alanına giren iş kalemleri de yer almış ve bu işlerin serbest/serbest yeminli ormancılık büro ve şirketleri tarafından yapılacağı belirtilmiştir.

Ancak büyük ölçekli harita ve harita bilgilerinin üretim yetkisi ve sorumluluğunun Harita ve Kadastro Mühendislerinde olduğu, Bakanlar Kurulu Kararıyla yayımlanan Büyük Ölçekli Harita ve Harita Bilgileri Üretim Yönetmeliğinde açıkça belirtilmiştir. Ayrıca gerek Harita Mühendislik Hizmetlerini Yükümlenecek Müellif ve Müellif Kuruluşların Ehliyet Durumlarına Ait Yönetmelik`te gerek Türk Mühendis ve Mimar Odaları Birliği Harita ve Kadastro Mühendisleri Odası Serbest Mühendislik ve Müşavirlik Büroları Tescil Yönetmeliği`nde belirtildiği üzere herhangi bir yöntem ve ölçekteki çizgisel ve sayısal harita yapımı, kadastro haritaları yapımı, tescile konu olan harita ve planların yapımı, konum belirlemeleri, her türlü projelerin araziye uygulama işlerini ve ortofoto görüntü/ortofoto harita üretimi işlerini yükümlenecek müellifin Harita ve Kadastro Mühendisleri/Jeodezi ve Fotogrametri Mühendisleri olduğu düzenlenmiştir.

Kamu kurumu niteliğinde bir meslek kuruluşu olarak Anayasa`dan ve ilgili yasalardan aldığımız yetki dolayısıyla meslek alanlarımızın ve meslek disiplinlerimizin kamu yararı ile korunması asli görevlerimizden biridir. Bu amaçla Orman Mühendisleri Odasının anılan tarifesinde yer alan ve Harita ve Kadastro Mühendislerinin yetki ve sorumluluk alanına giren iş kalemlerinin Orman Mühendisleri Odası Asgari ücret tarifesinden çıkarılması için Odamızca gerekli girişimlerde bulunulmuş; sözlü ve yazılı uyarılar da yapılmıştır. Bir sonuç alınamaması durumunda yargıda gerekli hukuki girişimlerde bulunulacaktır.

Harita ve Kadastro Mühendisleri Odası olarak meslek disiplinlerimizle ilgili kamu ve ülke çıkarları ilkesinden hareketle ve hukuk normları çerçevesinde yasa ve yönetmelik hükümlerinin eksiksiz uygulanması yönünde gerekli girişimlerde bulunmaya devam edeceğimizi bir kez daha hatırlatarak üyelerimizin bilgisine sunarız.

Artvin Belediyesince Hazırlanan İmar Planlarının İptaline Yönelik Açtığımız Dava Hakkında

Odamız, Anayasa`nın 135. maddesi gereğince kamu kurumu niteliğinde bir meslek kuruluşu olması dolayısıyla dava ehliyetine sahiptir ve kamu hizmeti yürüten bir kurum olarak gerek kamu yararını gerek meslek mensuplarının genel menfaatini gözeterek gerekli müdahalelerde bulunmakta ve hukuki yollara başvurmaktadır.

Bu kapsamda, Odamızın açmış olduğu güncel davalardan biri de; Artvin Belediyesine karşı açılmış olan Artvin Belediye Meclisinin 05.12.2018 tarihinde yapılan toplantısında ihale yapılarak hazırlanmış olan Artvin Merkez 1/5000 Ölçekli İlave ve Revizyon Nazım İmar Planı ve 1/1000 Ölçekli Uygulama İmar Planının uygunluğuna ilişkin verdiği kararların iptaline ve öncelikle yürütmesinin durdurulmasına karar verilmesi talepli davadır.

Odamızın yanı sıra TMMOB Artvin İl Koordinasyon Kurulunun öncülüğünde, Yeşil Artvin Derneği, Artvin Barosu ve Artvin`de yaşayan pek çok vatandaşın da davacı olduğu bu davada planların nüfus projeksiyonu, sosyal ve teknik altyapı alanları açısından eksiklikleri; çevre düzeni planı ile uyumsuzluğu; kıyı kenar çizgisinin planlara işlenmemesi; jeolojik olarak sakıncalı olan alanların yapılaşmaya açılması; mevcut Çevre Düzeni Planında orman alanı olan yerlerin yapılaşmaya açılması; yapılan plan kapsamındaki binaların neredeyse tamamına 1 kat eklenerek son günlerde sıkça dile getirilen “dikey mimariden yatay mimariye” geçiş için tersine bir uygulamaya gidilerek yapılaşma yoğunluğunun plansız arttırılması gibi imar mevzuatına, kamu yararına ve şehircilik ilkelerine aykırı olan gerekçeler dile getirilmiştir.

Harita ve Kadastro Mühendisleri Odası olarak üyelerimizin ve mesleğimizin menfaatleri ile kamu yararı gereği Anayasa ile teminat altına alınan kamu kurumu niteliğindeki bir meslek kuruluşu olarak bu gibi gelişmeleri takip etmeye, savunduğumuz toplumcu mühendislik ve toplumcu belediyecilik ilkeleri doğrultusunda gerekli hallerde hukuksal yollara başvurmaya devam edeceğimizi bir kez daha hatırlatarak üyelerimizin ve kamuoyunun bilgilerine sunarız.

Artvin Belediyesince Hazırlanan İmar Planlarının İptaline Yönelik Açtığımız Dava ile İlgili Basın Açıklamasına Katıldık

TMMOB Artvin İl Koordinasyon Kurulunun öncülüğünde; Odamız, Yeşil Artvin Derneği, Artvin Barosu ve Artvin`de yaşayan pek çok vatandaşın Artvin Belediyesine karşı açmış olduğu Artvin Belediye Meclisinin 05.12.2018 tarihinde yapılan toplantısında ihale yapılarak hazırlanmış olan Artvin Merkez 1/5000 Ölçekli İlave ve Revizyon Nazım İmar Planı ve 1/1000 Ölçekli Uygulama İmar Planının uygunluğuna ilişkin verdiği kararların iptaline ve öncelikle yürütmesinin durdurulmasına karar verilmesi talepli dava ile ilgili 27.03.2019 tarihinde, Artvin`de bir basın açıklaması gerçekleştirildi.

Genel Başkanımız Sayın Orhan Kasap`ın da katıldığı basın açıklamasında davanın avukatlarından Bedrettin Kalın ile Harita ve Kadastro Mühendisleri Odası Artvin İl Temsilcimiz Tolga Odabaş, süreç hakkında kamuoyuna bilgilendirmelerde bulundular.

Öncelikle imar planının askı sürecinin hukuksuz bir şekilde gizli olarak yürütüldüğünden bahsedilerek paftaların plan ekinde yer almadığından ve paftalara ulaşmak için yapılan her türlü sözlü ve yazılı taleplerin geri çevrildiğinden söz edildi. Bunun yanı sıra plan oluşturulurken yerel halktan, sivil toplum kuruluşlarından görüş alınmadığı ve kurumlardan alınan görüşlerin de eksik olduğu vurgulandı. Kamu yararının yok sayıldığı bu planın pek çok husus açısından imar mevzuatına aykırı olduğu da belirtildi ve dava sürecine katkı sunan kurumlara ve yaşadığı kente karşı sorumluluk hisseden ve vicdanını kaybetmeyen vatandaşlara teşekkür edilerek basın açıklanması sona erdirildi.

Harita ve Kadastro Mühendisleri Odası olarak Artvin Belediyesine karşı açılan bu davanın seyri ile ilgili kamuoyunun bilgilendirilmesi için her türlü girişimde bulunacağımızı bir kez daha belirterek üyelerimizin ve kamuoyunun bilgisine sunarız.

İnsansız Hava Aracı (İHA) Ticari Pilotaj (İHA0 ve İHA1 Sınıfı) Resmi Sertifika Eğitimi İçin Odamızca Protokol İmzalanmıştır

Dünya ve ülkemizde yürütülen haritacılık hizmetleri ve uygulamaları kapsamında İnsansız Hava Araçları (İHA)`nın kullanımı gün geçtikçe artmaktadır. Bu kapsamda ülkemizde 26 Haziran 2018 tarihli ve 30460 sayılı T.C. Resmî Gazete-Mükerrer`de yayımlanan ve güncellenen "Büyük Ölçekli Harita ve Harita Bilgileri Üretim Yönetmeliği (BÖHHBÜY)"nin 45. maddesi uyarınca detay noktalarının ölçümünde, dolayısıyla büyük ölçekli harita üretiminde İHA sistemlerinin kullanımının yasal dayanağı oluşturulmuştur. Bu dayanak kapsamında Tapu ve Kadastro Genel Müdürlüğü (TKGM), Maden ve Petrol İşleri Genel Müdürlüğü (MAPEG) gibi kamu kurumları; "İHA Sistemleri ile Detay Ölçmeleri, Harita Üretimi ve Kontrol Esasları" isimli mevzuatlarını oluşturarak yürürlüğe koymuşlardır.

Bu nedenle Harita ve Kadastro Mühendislerinin gerek mesleki gelişmelerini desteklemek ve güncel teknolojik konularda bilgi sahibi olmalarını sağlamak, gerekse ülkemizdeki ulusal mevzuat süreçlerindeki gelişmeler dikkate alınarak üyelerimiz tarafından İHA ile yürütülecek haritacılık hizmetleri için yasal zorunluluk haline gelen İHA ehliyetleri için Türkiye genelinde Odamıza bağlı Şube ve Temsilciliklerimizce İHA Ticari Pilot Sertifikası alınmasına ilişkin üyelerimize eğitim verilmesi planlanmaktadır.

İlgili eğitim; SHT-İHA Talimatına göre Sivil Havacılık Genel Müdürlüğü (SHGM) tarafından İHA Ticari Pilot Sertifika Eğitimi vermek üzere yetkilendirilen kuruluşlar tarafından İHA0 ve İHA1 kategorisinde ve yasal sertifikalandırmaya (ehliyete) yönelik olarak verilecektir.

Üyelerimizin yasal mevzuatlarda da tanımlanan İHA0 ve özellikle İHA1 sınıfı için uygun fiyatlarla ve standart eğitimlerle İHA Ticari Pilot Sertifikasına sahip olabilmeleri amacıyla Odamız ile SHGM tarafından ülkemizde yetkilendirilmiş bulunan İHA eğitimi veren 8 firma ile 26.03.2019 tarihi itibariyle 1(bir) yıllık süreli protokol imzalanmıştır.

İHA0 ve İHA1 sınıfları için Ticari Pilot Eğitimi ve Sertifikası için imzalanan protokol gereği HKMO Şube ve Merkeze Bağlı Temsilciliklerde uygulanacak standart eğitim ücretleri aşağıda belirtilmekte olup, üyelerimiz en yakın Şube ve Merkeze Bağlı Temsilciliklerimizle irtibata geçerek İHA0 ve İHA1 yasal sertifikalandırmaya yönelik eğitim talebinde bulunabilir.

Tüm firmaların imzalanan protokol gereği HKMO Şube ve Merkeze Bağlı Temsilciliklerde uygulayacağı standart ücretler
İHA0 Eğitim Ücreti (KDV Dahil) / (Sertifika ve Kimlik Basımı Dahil) 350 TL
İHA1 Eğitim Ücreti (KDV Dahil) / (Sertifika ve Kimlik Basımı Dahil) 750 TL
İHA0`ı İHA1`e Yükseltme Ücreti (KDV Dahil) / (Sertifika ve Kimlik Basımı Dahil) 350 TL

Odamızın Mevzuat Değişiklikleri ile Görüş ve Raporları Hakkında

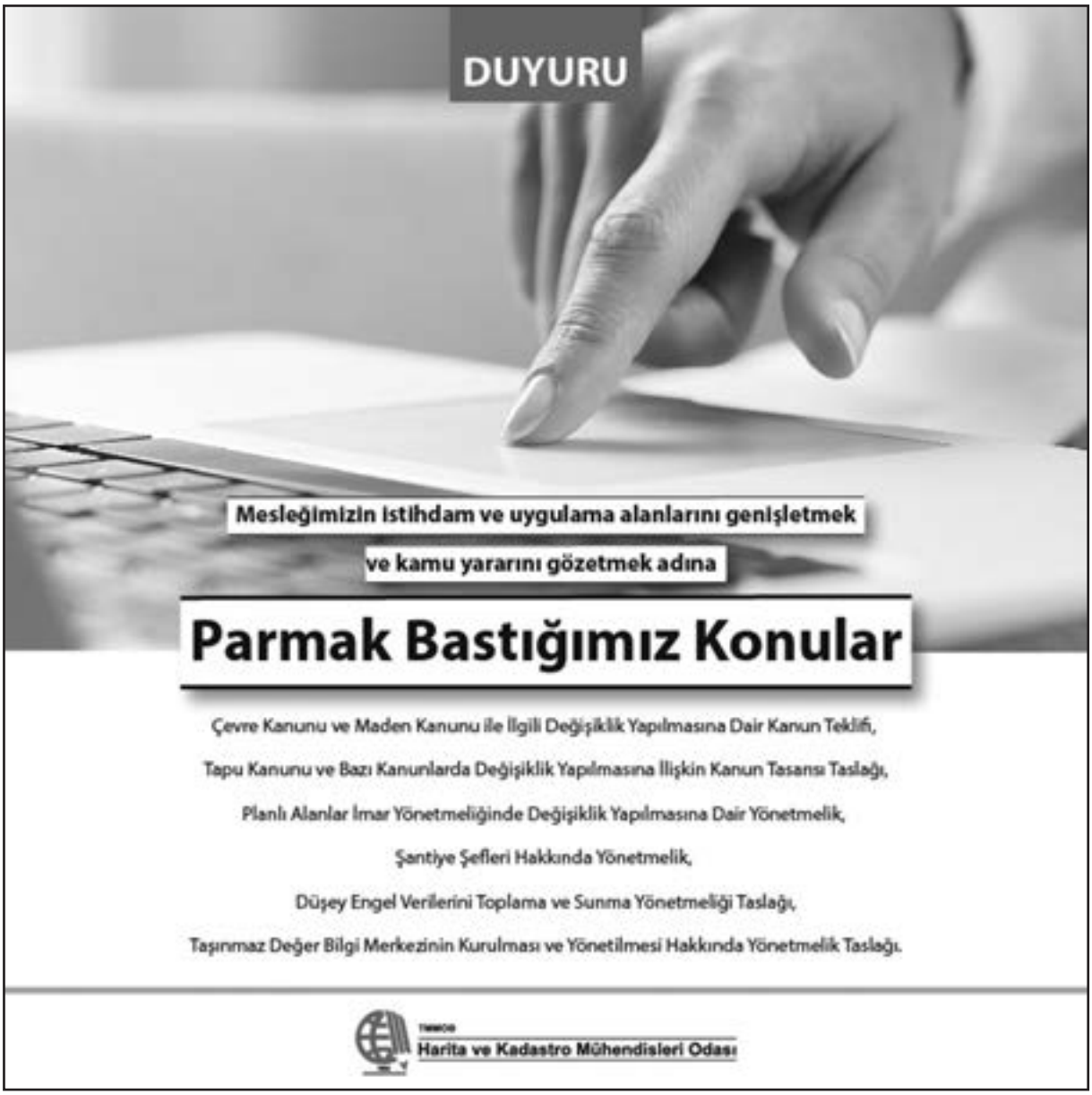

Odamız; Anayasa gereğince kamu kurumu niteliğinde bir meslek kuruluşu olması dolayısıyla hem meslek alanları ve üyelerinin menfaatleri ile ilgili gelişmeleri takip etmekte hem de kamu yararı gereğince üzerine düşen sorumluluklarını yerine getirmektedir. Bu bağlamda gerek kanun ve/veya yönetmelik tasarıları ile ilgili görüşleri iletmek gerek mevzuat değişiklikleri ile gerekli girişimlerde bulunmak Odamızın asli görevlerinden biridir.

Sürekli ve Teknik Bilimsel Komisyonlarımız öncülüğünde hazırlanan görüş ve raporlarımız, ilgili kurumlarla paylaşılmakta ve hazırlanan bu görüş ve raporlar Odamızın web sitesinde de yayınlanarak üyelerimizin bilgisine sunulmaktadır.

Son dönemlerde mesleğimizi yakından ilgilendiren mevzuat düzenlemelerine yönelik hazırladığımız görüş ve raporlar doğrudan ilgili bakanlıklara/kamu kurumlarına ya da bu kurumlara iletilmek üzere TMMOB`ye sunulmuştur. Bunlar;

- Çevre Kanunu ve Maden Kanunu ile İlgili Değişiklik Yapılmasına Dair Kanun Teklifi,
- Tapu Kanunu ve Bazı Kanunlarda Değişiklik Yapılmasına İlişkin Kanun Tasarısı Taslağı,
- Planlı Alanlar İmar Yönetmeliğinde Değişiklik Yapılmasına Dair Yönetmelik,
- Şantiye Şefleri Hakkında Yönetmelik,
- Düşey Engel Verilerini Toplama ve Sunma Yönetmeliği Taslağı
- Taşınmaz Değer Bilgi Merkezinin Kurulması ve Yönetilmesi Hakkında Yönetmelik Taslağı şeklindedir.

Yapılan çalışmalar sonucu hazırlanan yazılarda kanun ya da yönetmelik metinlerinde tespit edilen eksiklikler dile getirilmiş, Harita Mühendisliğinin istihdam ve uygulama alanlarını genişletmek, meslek alanlarımızı korumak ve kamu yararını gözetmek adına önemli hususlara dikkat çekilerek gerekli değişiklik ve düzenlemelerin yapılması gerektiği dile getirilmiştir.

Harita ve Kadastro Mühendisleri Odası olarak üyelerimizin ve meslek alanlarımızın menfaatlerinin korunması, kamu yararının gözetilmesi için gerekli girişimlerde bulunmaya devam edeceğimizi bir kez daha hatırlatarak üyelerimizin bilgilerine sunarız.

Anılan görüş ve raporlara ulaşmak için;

2019/1 Sayılı Genelge Hakkında Duyuru

İmar Kanunu`nun Geçici 16`ncı maddesi kapsamında hazırlanan Zemin Tespit Tutanağı işlerinde uygulamada bir parsel üzerinde birden fazla yapı bulunması durumunda tek bir zemin tespit tutanağı düzenlendiği gerekçe gösterilerek bir adet TİP4 sözleşme düzenlenmesi gerektiği yönünde üyelerimizden gelen talepler Odamızca değerlendirilmiş olup, Oda Yönetim Kurulumuzun 15.04.2019 tarihli ve 57/1101 sayılı kararıyla aynı parsel üzerinde bulunan birden fazla yapının zemin tespit tutanağının düzenlenmesi için; bina taban alanına göre gerçekleşecek ücretin her bir yapı için ayrı ayrı hesaplanmasına, tek bir TİP4 Sözleşme alınmasına ve bu kapsamda hazırlanan 2019/1 sayılı Genelgenin yayımlanmasına karar verilmiştir.

Genelge metni ekte yer almaktadır.

Üyelerimizin bilgilerine sunulur.

Saygılarımızla.

Sayı : 1/G99- 697 **18/04/2019**
Konu : 2018/1 Sayılı Genelge'de Değişiklik Yapılması Hk.

GENELGE
(2019/1)
TMMOB
HARİTA VE KADASTRO MÜHENDİSLERİ ODASI
2018/1 Sayılı Genelge'de Değişiklik Yapılması

Bilindiği üzere, 3194 Sayılı İmar Kanununun Geçici 16. Maddesi kapsamında serbest harita ve kadastro mühendislik müşavirlik bürolarınca hazırlanacak zemin tespit tutanağına ilişkin fiyat, kullanılacak TİP sözleşmeler ve genel hususlar hakkında Oda Yönetim Kurulumuzun 11.07.2018 tarihli ve 15/284 sayılı kararıyla 13.07.2018 tarihli ve 1/G99-1200 sayılı "3194 Sayılı İmar Kanununun Geçici 16. Maddesi Uyarınca Verilecek Hizmetler Hakkında" konulu 2018/1 numaralı Genelgemiz yayımlanmıştı.

Anılan Genelge'de talebe bağlı olarak ve her bir yapı için TİP4 Sözleşme kullanılacağı hüküm altına alınmıştı.

Ancak bu süreçte üyelerimizden, uygulamada bir parsel üzerinde birden fazla yapı bulunması durumunda tek bir zemin tespit tutanağı düzenlendiği gerekçe gösterilerek bir adet TİP4 sözleşme düzenlenmesi gerektiği yönünde talepler gelmiştir.

Oda Yönetim Kurulumuz tarafından gelen talepler değerlendirilmiş olup, aynı parsel üzerinde bulunan birden fazla yapının zemin tespit tutanağının düzenlenmesi için; bina taban alanına göre gerçekleşecek ücretin her bir yapı için ayrı ayrı hesaplanmasına, bu kapsamda tek bir TİP4 Sözleşme alınmasına ve işbu Genelgenin Yönetim Kurulumuzun 15.04.2019 tarihli ve 57/1101 sayılı kararıyla yayımlanmasına karar verilmiştir.

1- 13.07.2018 tarihli ve 1/G99-1200 sayılı "3194 Sayılı İmar Kanununun Geçici 16. Maddesi Uyarınca Verilecek Hizmetler Hakkında" konulu 2018/1 numaralı Genelgemizin 2'nci maddesi aşağıdaki şekilde değiştirilmiştir.

"2- Tip-4 Sözleşme talebe bağlı olarak; a) Yapı kayıt belgesine esas olacak ölçüm ve danışmanlık hizmetleri, b) Zemin tespit tutanağı hazırlanması işleri olmak üzere ayrı ayrı veya birlikte sistem'den (HKMO-BİS) alınacaktır. Bu işlerin ayrı ayrı veya birlikte yapılmasına işveren ve SHKM birlikte karar vereceklerdir. Hizmet üretilecek yapıya/yapılara ilişkin bilgiler veri olarak girilecek, HKMO-BİS asgari birim fiyat hesap modülü tarafından asgari sözleşme bedeli her bir poz için ayrı ayrı otomatik olarak oluşturulacaktır. Otomatik olarak hesaplanan asgari bedelden daha düşük bir rakam sözleşmeye girilemeyecek, daha yüksek fiyat ile sözleşme yapılmak istenirse bu bedel sisteme girilebilecektir."

2- Anılan Genelge'nin Ek-1, Ek-2 ve Ek-3'ü iş bu Genelge ekinde sunulduğu şekliyle değiştirilmiştir.

3- Bu Genelge yayımlandığı tarihte yürürlüğe girer.

Bilgilerinizi ve gereğini önemle rica ederim.

Ali İPEK
Yönetim Kurulu a.
Genel Sekreter

EKLER :
Ek-1: (Tip-4) İmar Kanunu'nun Geçici 16. Maddesine Esas Mühendislik Hizmetleri İçin Sözleşme Örneği.

(Sadece Yapı kayıt belgesine esas olacak ölçüm ve danışmanlık hizmetleri için alınması durumunda)
Ek-2: (Tip-4) İmar Kanunu'nun Geçici 16. Maddesine Esas Mühendislik Hizmetleri İçin Sözleşme Örneği. (Sadece zemin tespit tutanağı hazırlanması işleri için alınması durumunda)
Ek-3: (Tip-4) İmar Kanunu'nun Geçici 16. Maddesine Esas Mühendislik Hizmetleri İçin Sözleşme Örneği. (Bu iki iş kaleminin tek sözleşmeye yansıtılarak alınması durumunda)

DAĞITIM :
Gereği : - Şube Yönetim Kurulları
- Merkeze Bağlı Temsilcilikler
- Tüm Temsilcilikler ve MFD Birimleri

Odamız Üyelerine MNG Kargo'dan İndirim

Odamız; üyelerimizin kargo gönderimlerinde en uygun fiyata en iyi hizmeti alabilmesi için piyasa araştırması yaparak, ulusal çapta yaygın dağıtım ağı ve şubeleri olan kargo şirketleriyle görüşmeler yapmış ve neticesinde MNG Kargo ile indirim sözleşmesi imzalamıştır. Sözleşme gereğince Odamız kayıtlarında üyelik kaydı faal olan tüm üyelerimiz (vefat ve istifa hariç), kargo gönderimlerinde %40 indirim olanağından yararlanabilecektir. Üyelerimizin MNG Kargo`nun tüm şubelerinde geçerli olacak bu indirimden yararlanabilmesi için sicil numaralarının ve T.C. Kimlik numaralarının bulunduğu Oda kimlik kartlarını kargo görevlisine göstermeleri yeterlidir.

Harita ve Kadastro Mühendisleri Odası olarak üyelerimizin yararına yönelik bu gibi girişimlerde bulunmaya devam edeceğimizi üyelerimizin bilgisine sunarız.

HKMO Dijital Ödeme Sistemi Kullanıma Açılmıştır

Odamız; üyelerimizin ve meslek örgütümüzün menfaati doğrultusunda girişimlerde bulunmaya devam ederek üyelerimizin aidat ödemelerini kolaylaştırmak amacıyla bir süredir altyapı çalışmalarını devam ettirdiği Dijital Ödeme Sistemini hayata geçirmiştir.

Bu sistem ile üyelerimiz, aidat borçlarını yaygın kullanılan birçok kredi kartı aracılığıyla vade farkı olmaksızın 12 taksite kadar taksitlendirerek güvenli bir şekilde ödeyebilecektir.

Getirilen bu uygulama ile üyelerimiz; 0-12 ay arasındaki biriken aidat borçlarını peşin, 12-24 ay (12 ay dâhil) arasındaki biriken aidat borçlarını 3 taksitte, 24-36 ay (24 ay dâhil) arasında biriken aidat borçlarını 6 taksitte, 36 ay ve üstü aidat borçlarını ise 12 taksitte ödeyebilecektir.

Üyelerimiz; HKMO web ana sayfasındaki "e-Aidat Ödeme" butonundan veya HKMO BİS Üye Girişi ile sisteme giriş yaptıkları sayfada yer alan aidat sekmesinden ödemelerini gerçekleştirebilecektir.

Harita ve Kadastro Mühendisleri Odası olarak üyelerimiz nezdinde Oda işlemlerini kolaylaştıracak ve üyelerimizin yararına olacak bu gibi geliştirmelere devam edeceğimizi üyelerimizin bilgisine sunarız.

TS 8737 Yapı Ruhsatı Standardının ve Planlı Alanlar İmar Yönetmeliği Değişikliğinin Yürütmesi Durduruldu!

02.05.2018 tarihli, 30409 sayılı mükerrer Resmi Gazetede yayımlanan TS 10970 Formlar-Yapı Kullanma İzin Belgesi Standardına ve TS 8737 Yapı Ruhsatı Standardına ilişkin tebliğin 2. maddesi ile yürürlüğe giren 18.12.2017 tarihli TS 8737 Yapı Ruhsatı Standardında "yapı sahibinin, yapı müteahhidinin, şantiye şefinin, yapı denetçilerinin ve proje müelliflerinin ıslak imzalarının" kaldırılması üzerine, standardın ve tebliğin ilgili maddesinin iptali istemiyle TMMOB tarafından Çevre ve Şehircilik Bakanlığına karşı açılan davada Danıştay Dairesince "yapılaşmaya ilişkin sürecin can ve mal güvenliği açısından hayati olduğu dikkate alındığında, fenni mesullerin, şantiye şeflerinin ve proje müelliflerinin yapı ruhsatlarında imzalarının bulunması son derece önem arz etmektedir." gerekçesiyle yürütmenin durdurulmasına karar verilmiştir.

Deprem kuşağında yer alan ülkemiz açısından sağlıklı bir çevre ile can ve mal güvenliğinin sağlanabilmesinin öneminin vurgulandığı yürütmenin durdurulması kararı ile yapı ruhsatlarından "yapı sahibinin, yapı müteahhidinin, şantiye şefinin, yapı denetçilerinin ve proje müelliflerinin ıslak imzalarının" kaldırılmasının hukuka aykırı olduğu ortaya konmuştur.

Yine TMMOB tarafından 27.10.2018 tarih ve 30578 sayılı Resmî Gazetede yayımlanan değişiklik Yönetmeliği ile Planlı Alanlar İmar Yönetmeliğine Ek-10 Yapı Ruhsatı Formu ve Ek-9 Yapı Kullanım İzin Belgesi eklenmesi, yönetmelik ekinde yer alan yapı ruhsatında yapı sahibinin, yapı müteahhidinin, şantiye şefinin, yapı denetçilerinin ve proje müelliflerinin imza hanelerine yer verilmeyip; her iki formun açıklama bölümlerinde daha önceki yapı ruhsatı ve yapı kullanma izin belgesi formu açıklamalarında yer alan "İdareler sorumluluk alan mimar ve mühendislerin yaptıkları işlemlere ilişkin bilgileri her ayın ilk haftası içinde ilgili meslek odalarına bildirir." hükmünün çıkarılması ve yapılan değişikliğin yapı üretim süreçlerinde yer alan mühendis ve mimarların mesleki hak ve yetkilerinin kısıtlanmasına, müelliflik ve telif haklarının korunmasına yönelik denetim olanaklarının ortadan kaldırılmasına, sahteciliğin önü açılarak sağlıklı ve güvenli kentleşmenin engellenmesine yol açması üzerine anılan düzenlemelerin iptali istemiyle açılan davada da Danıştay 6. Dairesince dava konusu edilen Ek-9 Yapı Kullanım İzin Belgesi Föy 2/a Yapı Kullanım İzin Belgesi Eki: Açıklama bölümü ve 'Ek-10 Yapı Ruhsatı Formu ve eki föylerin tamamının yürütmesinin durdurulmasına karar verilmiştir.

Üyelerimizin bilgisine sunulur.

Ekler: - Danıştay 6. Dairesi`nin 2018/5260 E. sayılı dosyasının YD kararı

- Danıştay 6. Dairesi`nin 2018/9566 E. sayılı dosyasının YD kararı

Meslek Alanlarımıza Yapılan Saldırılara Karşı Çıkmaya Devam Ediyoruz

Odamız meslek alanlarımızı korumak için yargı yoluna başvurmuş, öncelikle yürütmenin durdurulması ve ihalelerin iptali istemi ile Orman Genel Müdürlüğüne karşı toplam 10 dava açmıştır.

Odamızın temel amaçlarından birisi; meslek alanlarının ve meslek disiplinlerinin korunmasının yanı sıra meslek mensuplarının hak ve menfaatlerini gözeterek gerekli girişimlerde bulunmaktır. Meslek alanlarımıza müdahale niteliğindeki işlem ve girişimlere karşı dava açmak da bu temel amaç kapsamında asli görevlerimizden biridir.

Aşağıda bahsi geçen ihalelerdeki işlerin kapsamı; ilgili yasa ve yönetmelikler gereği Harita ve Kadastro Mühendislerinin yetki ve sorumluluğundadır; ancak buna rağmen söz konusu ihalelerde mevzuata aykırı bir şekilde Serbest Ormancılık Büro ve Şirketlerinin ihalelere katılımlarının önü açılmış ve dolayısıyla Orman Mühendislerine Harita Mühendislerinin yetki ve sorumlulukları servis edilmiştir.

Elazığ Orman Bölge Müdürlüğünün "Orman Mülkiyetine Yönelik Kadastro Tescil Dosyası Hazırlanması Danışmanlık Hizmet Alımı" işi ile Elazığ, Bitlis, Bingöl ve Muş`ta; Giresun Orman Bölge Müdürlüğünün "Tescile Esas Ölçü ve Haritalama Kadastro İşleri Danışmanlık Hizmeti" işi ile Giresun ve Ordu`da; Erzurum Orman Bölge Müdürlüğünün "… Tescile Esas Ölçü ve Haritalama Kadastro İşleri Danışmanlık Hizmeti (Orman Kadastro Çalışmaları)" işi ile Erzurum, Erzincan ve Kars`ta açmış olduğu ihalelerin serbest ormancılık büro ve şirketlerinin katılmasına yönelik düzenlenmesi doğrudan meslek alanlarımıza yönelik bir saldırıdır.

Bu ihalelerdeki iş kapsamının Harita ve Kadastro Mühendislerinin meslek alanında olduğu; Orman Kanunu, Büyük Ölçekli Harita ve Harita Bilgileri Üretim Yönetmeliği, İmar Kanunu, Türk Mühendis ve Mimar Odaları Birliği Harita ve Kadastro Mühendisleri Odası Serbest Mühendislik ve Müşavirlik Büroları Tescil Yönetmeliği ve ilgili mevzuat gereğince aşikârdır.

Söz konusu ihalelerdeki işlerin doğrudan Harita ve Kadastro Mühendisliği meslek alanı kapsamında olması dolayısıyla, Odamız bu ilanlarının düzeltilmesi ve yanlıştan dönülmesi için gerekli ön girişimlerde bulunmuş; ancak sonuç alamamıştır. Odamız, meslek alanlarımızı korumak için yargı yoluna başvurmuş, öncelikle yürütmenin durdurulması ve ihalelerin iptali istemi ile Orman Genel Müdürlüğüne karşı toplam 10 dava açmıştır.

Harita ve Kadastro Mühendisleri Odası olarak meslek alanlarımıza yönelik her türlü müdahaleye karşı idari, hukuksal her türlü girişimde bulunmaya ve meslektaşlarımızın menfaatlerini gözetmeye devam edeceğimizi bir kez daha hatırlatarak üyelerimizin bilgisine sunarız.

Tapu Kanunu ve Bazı Kanunlarda Değişiklik Yapılmasına Dair Kanun Hakkında Görüşlerimiz

04.07.2019`da Meclis Genel Kurulu`nda görüşülerek kabul edilen Tapu Kanunu ve Bazı Kanunlarda Değişiklik Yapılmasına Dair Kanun; 10.07.2019 tarih ve 30827 sayılı Resmî Gazete`de yayımlanarak yürürlüğe girmiştir. Kanun, getirdiği pek çok değişiklik ve düzenleme ile birlikte meslek alanlarımızı da yakından ilgilendiren hususlar içermektedir.

Odamız, kanun taslağı üzerindeki görüş ve önerilerini 03.07.2019 tarihinde Oda iletişim araçlarından kamuoyuyla paylaşmış ve öncesinde TBMM`ye iletmişti. Taslağın yasalaşarak Resmi Gazete`de yayımlanması sonrası meslek alanlarımızı ilgilendiren kısımların tekrar değerlendirip üyelerimizle paylaşılmasına ve üzerinde yeni çalışmaların yapılmasına gerek duyulmuştur.

2644 sayılı Tapu Kanunu, 644 sayılı Kat Mülkiyeti Kanunu, 3194 sayılı İmar Kanunu, 6306 sayılı Afet Riski Altındaki Alanların Dönüştürülmesi Hakkındaki Kanun başta olmak üzere toplam 8 kanunda değişiklik ve düzenlemeler getiren bu kanun; mevcutta yaşanan sıkıntıları çözme noktasında olumlu düzenlemeler getirdiği gibi bazı olumsuzluklar yaratacak hükümler de içermektedir.

Kanun teklifi, TBMM Bayındırlık, İmar, Ulaştırma ve Turizm Komisyonu`na gelmeden önce gerek Odamıza ve diğer meslek odaları ile demokratik toplum kuruluşlarına ve gerekse de alanlarında uzman bilim insanlarına iletilip tartışılması, değerlendirilmesi için yeterli zaman tanınmış olsaydı daha fazla katkı verilmesi sağlanabilecekti. Odamız; kamu kurumu niteliğinde bir meslek kuruluşu olmanın verdiği kamusal sorumluluk ile kanun teklifi sürecinde görüş, öneri ve taleplerini TBMM Bayındırlık, İmar, Ulaştırma ve Turizm Komisyonu üyelerine ve meslektaş milletvekillerimize iletmiştir. Önerdiğimiz eklemeler, çıkarmalar Komisyon görüşmelerinde mutabakat sağlanamadığı için değerlendirilememiş; ancak Meclis Genel Kurulu`nda görüşülmesi sırasında birçok önerimiz TBMM Genel Kurulu`nda milletvekillerince verilen önergeler ile kabul edilerek kanun maddelerine eklenmiştir.

Kanun, geneli itibariyle halkımızın iş ve işlemlerini kolaylaştıracak, bürokrasi ve kırtasiyeciliği azaltacak önemli düzenlemeler de içermektedir. Ancak kentsel alanlara sadece imar planlama ve imar planlarının uygulanması açısından bakılması, kentin gelişme akslarına göre etaplar halinde teknik altyapılı arsa üretimine öncelik verilmemesi bugün olduğu gibi gelecekte de önemli ulaşım ve taşkın sorunlarına neden olacaktır.

İmar parsellerinin ve hazineye ait tarım arazilerinin üzerindeki kullanıcılarına devredilmesi, yerel yönetimlerin etkisini ve gücünü azaltan ve merkezi otoritenin yetkilerini arttıran düzenlemeler içermesi; uzun vadede sorunlar doğmasına neden olabilecektir.

Taşınmaz mülkiyetinin devrinde tarafların farklı il/ilçe ya da ülkelerde olması halinde satış işlemlerini gerçekleştirecek olmaları, süresi dolmasına rağmen terkin edilmemiş ipoteklerde malikin talebi ile terkin işleminin gerçekleştirilecek olması, kat mülkiyetine tabi yapılarda hatalı blok ve bağımsız bölüm numaralarının düzeltilmesi gibi düzenlemelerin, vatandaşların iş ve işlemlerini kolaylaştıracağı bir gerçektir.

Kanunun 7. maddesi ile getirilen; özel hukuk kişilerinin mülkiyetinde olup uygulama imar planında düzenleme ortaklık payına konu kullanımlarda yer alan taşınmazlar ile ilgili düzenlemeler ise kamuya ait olması gereken tesislerin özel tesis yapılabilmesinin önünü açması ve devletin Anayasa`da belirtilen sosyal devlet görevini yerine getirmesi için zorunlu hizmetlerden olan eğitim ve sağlık gibi hizmetlerin özel sektör eline geçmesi, dolayısıyla vatandaşın devlet eliyle yürütülen hizmetlerden mahrum bırakılması anlamında sıkıntılar içermektedir. Bu durum sağlık ve eğitim gibi hizmetlerin daha fazla ticarileştirilmesinin önünü açacaktır. Ayrıca DOP alanında kalan yapılaşacak taşınmazların 18. madde uygulaması sonrasında kamuya geçmesi gerekmektedir; ancak bu uygulama ile üzerine özel tesis yapılacak taşınmazların kamu eline geçişinin daha da zorlaşacağı ve kamunun ek bedel ödemek zorunda kalacağı, bu durumun da açılacak dava sayısını arttıracağı düşünülmekte, konunun ileride kamuya yük getirmeyecek şekilde yönetmelikle düzenlenmesi gerekmektedir.

Kanunun 8. maddesinin 4. fıkrası ile ilgili olarak; Odamızın Bayındırlık, İmar, Ulaştırma ve Turizm Komisyonu`na önerdiği değişiklikler, Genel Kurul görüşmeleri sırasında verilen önergeler ile yasa metnine eklenerek, fıkra aşağıdaki içeriğine kavuşturulmuştur:

"10/12/2003 tarihli ve 5018 sayılı Kamu Malî Yönetimi ve Kontrol Kanununda belirtilen merkezî yönetim kapsamındaki kamu idarelerinin yetkisi içindeki kamu yatırımlarında veya kamu mülkiyetine ait alanlarda, parselasyon planının tatbiki mümkün olmayan meskûn alanlar ile koruma amaçlı imar planı bulunan alanlarda ve büyük bir kısmı uygulama imar planına uygun şekilde oluşan imar adalarının geri kalan kısımlarında bu maddenin birinci ve ikinci fıkralarında yer alan hükümlerde belirtilen şartlar aranmaz."

Böylece İmar Kanunu`nun 18. maddesi uygulanamayan imar adasında uygulama imar planı hükümlerine uygun işlem yapabilme olanağı getirilmiştir. Yasada getirilen bu hükümlerle yerleşik alanlardaki imar uygulamalarına yapılabilirlik olanağı sağlanmıştır.

Önerimizin gerekçesi ise; imar planındaki meskûn alanlar ile sonradan yapılaşmış alanlarda İmar Kanunu`nun 15. ve 16. maddelerine göre imar adasındaki komşu parseller üzerinde ayırma (ifraz) tasarımı hazırlanarak parsellerin imar planına uygun hale getirilmesinin sorunsuz bir şekilde sağlanabilmesinin yolunu açacak olmasıydı.

Kanunun 9. maddesindeki değişikliklerle birlikte düzenleme ortaklık paylarının %40`tan %45`e çıkarılması ancak mezarlık alanlarının, kamuya açık ağaçlandırılacak alanların, mesire yerlerinin düzenleme ortaklık paylarından karşılanacak (özgülenecek) olması düzenleme ortaklık paylarının (DOP) %45`i aşmasına neden olacaktır. Bu da yerel yönetimlere kamulaştırma yükü getireceğinden imar uygulamalarının gecikmesine neden olabilecektir. Bu durum ise düzenleme ortaklık payına konu kullanımlardan yol, meydan, ibadet yerleri, park ve çocuk bahçeleri hariç olmak üzere yapı yapılabilecek diğer alanların kamuya geçişi sağlanıncaya kadar maliklerinin talebi halinde ilgili kamu kuruluşunun uygun görüşü alınarak plandaki kullanım amacına uygun özel tesis yapılabilme olanağı getireceğinden kamu eliyle yapılması gereken hizmet yatırımlarını engelleyebilecektir.

9. madde ile 3194 sayılı Kanun`un 18. maddesine eklenen fıkra ile umumi hizmetler için düzenleme ortaklık paylarının toplamının; yeniden ayrılması gereken yerlerin alanları toplamından az olması halinde eksik kalan miktarın tescil harici alanlardan veya muvafakat alınmak kaydıyla kamuya ait taşınmazlardan ya da Hazine mülkiyetindeki alanlardan karşılanacak olması, bu yöntemlerle karşılanamaz ise belediye veya valilikçe kamulaştırma yoluyla tamamlanacak olması ise planların uygulanmasında önemli kolaylıklar sağlayacak bir düzenlemedir.

Ayrıca 3194 sayılı Kanun 18. maddesinde yapılan yeni düzenleme ile herhangi bir parselden bir defadan fazla düzenleme ortaklık payı alınmamasına bir istisna getirilmiş ve her türlü imar planı kararı ile yapılaşma koşulunda ve nüfusta artış olması hâlinde, artış olan parsellerden, uygulama sonucunda oluşan değerinin önceki değerinden az olmaması kaydıyla, ilk uygulamadaki düzenleme ortaklık payı oranını %45`e kadar tamamlamak üzere ilave düzenleme ortaklık payı kesintisi yapılabileceği hükme bağlanmıştır. Bu durum; özellikle 2981-3290 sayılı Yasa uygulamalarında yeterli donatı, teknik ve sosyal altyapı getirilmeden düzenlenmiş olan ıslah imar planı uygulanmış yerlerde yeniden çağdaş, planlı, sağlıklı kentleşme amacıyla yapılan ve yapılacak imar planlarının uygulanmasının önünü açarak bu gibi alanlarda yerel yönetimlerin kamulaştırma yükünü azaltmanın yanı sıra miras yoluyla veya satın alarak edinilen, imar affına girmeyen yerlerde yapılan ve %40`lara varan DOP kesintisi yapılarak oluşturulan imar parselleriyle aradaki farkın azaltılmasına ve eşitlik yönünde önemli bir adımın atılmasına olanak yaratacaktır. Bunun yanında aynı plan içinde çok düşük oranlı DOP`la uygulanmış ve yapıları yıpranmış alanlarda da yine olumlu uygulamaların da önünü açacaktır. Yıllardır Odamızın bu yönde yaptığı çalışmalarda dile getirdiği görüşlerin yeni düzenlemeye katkısı olduğunu düşündüğümüzü, bu durumun hem halkımızın hem de yerel yönetimlerin beklentilerini karşılamış olacağını belirtmek istiyoruz.

Bununla birlikte düzenleme ortaklık payının, parselasyon planı yapılmadan ifraz ve tevhit edilerek tescil edilen parsellerden, imar planında umumi hizmet alanlarına rastladığı için terk edilen veya bağışlanan alanların toplam parsel alanına oranı, yeni yapılacak parselasyon planındaki düzenleme ortaklık payı oranına tamamlayan farkı kadar tekrar alınabileceğinin yasada yer alması; imar uygulamaları sonunda vatandaşların terk edilen veya bağışlanan alanlarda İdarelerle yaşadığı mülkiyet hakkı çekişmelerini de ortadan kaldıracaktır.

Yine 9. madde ile düzenlenen; Belediye veya valiliğin; parselasyon planlarını, imar planlarının kesinleşme tarihinden itibaren beş yıl içinde yapması ve onaylaması, Odamızın Komisyona ilettiği görüşte de belirtildiği gibi belediyelerin imar uygulamalarını 5 yıllık imar programları çerçevesinde ve 5 yıllık nüfus artışına yetecek, teknik alt yapıların yapılmasını sağlayacak bütçe esasına göre yürütmek zorunda oldukları; imar planlarının tamamının 5 yıl içinde teknik altyapılarıyla birlikte yapılmasının ekonomik açıdan mümkün olmayacağının yanı sıra farklı bölgelerdeki parsellerde yapılacak yapıların kentin saçaklanmasına, kent hizmetlerinin planlı şekilde karşılanamamasına neden olacağının düşünüldüğünde bu yöndeki uygulamalar kentlerde sorunlar yaratacaktır.

Odamız temsilcilerinin de katıldığı Çevre ve Şehircilik Bakanlığının (Bayındırlık ve İskan Bakanlığı) 2009 yılında düzenlediği Kentleşme Şûrası`nda da kentlerin saçaklanmasının önlenmesi ve teknik altyapılı yeteri kadar kentsel arsa üretilmesi ilke kararlarının esas alınması; yasa hükmündeki imar planları uygulamalarının 5 yıllık imar programları doğrultusunda ve etaplar halinde uygulanması yönünde hükümler getirilmesi yararlı olacaktı.

9. madde ile getirilen bir diğer düzenleme ile düzenleme alanında bulunan imar adalarında, asgari parsel büyüklüğünü karşılamak kaydıyla, imar uygulama alanında kalan hisseli arsa ve arazilerin, hisse sahiplerinin muvafakati hâlinde veya fiilî kullanım esasına göre müstakil hâle getirilebilecek olması ise imar uygulamalarında hisse çözümüne olanak getirdiğinden işlemlerin kolaylaşmasına, hisseli parsel sorunlarının azalmasına, idarelerin ve yargının iş yükünün azalmasına ve halkın yararına sonuçlar yaratması açısından çok olumlu bir gelişme sağlayacaktır.

Kanunun 10. maddesiyle İmar Kanunu`nun 27. maddesine eklenen fıkra ile getirilen hükmün özel üretim yapılacak tarımsal alanları arttırması; tarımın geliştirilmesine, tarımsal ürünlerin ülke ve dünya pazarında satılmasına olanak sağlayacaktır. Ancak uygulamanın planlı biçimde gerçekleştirilmemesi halinde uzun vadede yapılacak tarımsal üretimi, çevreyi olumsuz şekilde etkileyebileceği de değerlendirilmektedir. Örneğin; sera yapılacak alanların bir tarımsal alan planlaması ile konum ve büyüklükleri belirlenmeden seraların yapılmasının, iklimsel ve tarımsal çevreyi olumsuz etkilerinin uzun vadede ortaya çıkabileceği öngörülmektedir.

Kanunun 11. maddesi ile 3194 sayılı Kanunun 37. maddesine eklenen fıkradaki düzenleme ile yapılaşmamış parsellerde otopark yapımının işletilmesinin önünün açılması ise rantsal bir amaç gütmenin sonucunda imar planında tanımlanmayan yerlerde kentlere bu işlevin rastgele saçılması, şehir trafiğini ve o çevrede yerleşik ailelerin yaşamını olumsuz bir şekilde etkileyebilecektir.

Kanunun 15. maddesi ile 3194 sayılı Kanuna geçici 19. madde eklenmiştir ve "Bu maddenin yürürlüğe girdiği tarihten önce, ilgili idare veya yetkili kurumca onaylanmış ancak tescil işlemi tamamlanmamış parselasyon planlarında hesaplanmış olan düzenleme ortaklık payı ve kamu ortaklık payı kesintilerine göre yürütülen iş ve işlemlere, bu maddenin yürürlüğe girdiği tarihten itibaren iki yıl süreyle devam edilir." hükmü getirilmiştir. Bu hükmün uygulamada duraksama yaratmaması için Çevre ve Şehircilik Bakanlığınca bir genelgeyle açıklığa kavuşturulması, yapılmakta olan ihaleli işler açısından önem arz etmektedir.

Odamızca İmar Kanunu`nun 8. maddesinde bulunan "Tarım arazileri amacı dışında kullanılamaz." hükmünün 3.7.2005 tarihinde eklendiği, bu tarihten önce onaylanan uygulama imar planlarına göre parselasyon planları yapıldığı, kısmi ölçülerde uygulandığı ve imar planı kararlarına göre parsellerde yapılaşma meydana geldiği; ancak bu planlara göre uygulama yapılmamış alanlarda uygulama yapılması halinde bu hükmün planın uygulayıcısı idareler ile tarım teşkilatları arasında uyuşmazlığa ve çözümsüzlüğe sebep olduğu ve bu uyuşmazlık ve çözümsüzlüğün ortadan kaldırılması için Odamız teklif maddesine "arsa vasfında olan

taşınmazlar ve ilgili idarelerince meri mevzuatına göre onaylanmış imar planları" ibaresinin eklenmesi önermiş; Komisyon`da değişiklik yapılmamış; ancak 5403 sayılı Toprak Koruma ve Arazi Kullanımı Kanunu`na eklenen geçici 6. maddeye ilişkin TBMM Genel Kurulu`nda verilen değişiklik önergesi ile madde yeniden düzenlenerek;

"19.7.2005 tarihinden önce onaylanmış 1/5000 veya 1/1000 ölçekli imar planları veya arsa vasfı kazanmış parseller ile bu maddenin yürürlüğe girdiği tarihten önce belirlenen onaylı köy ve/veya mezraların yerleşik alanı ve civarı ile yerleşik alanlar izinli kabul edilir." hükmü getirilerek hem kentsel alanlarda hem de köylerde yaşanan sorunlara çözüm getirilmiştir.

23. madde ile 6292 sayılı Kanun`a eklenen geçici maddedeki 2/B alanlarında bulunan taşınmazlar ile Hazineye ait tarım arazilerinin satışı ile ilgili düzenlemeler, Afet Riski Altındaki Alanların Dönüştürülmesi Hakkında Kanun ile kentsel dönüşüm alanlarında getirilen hukuki düzenlemeler, uygulama süreçlerine olumlu etkiler sağlayabilecek hükümler içeriyor görünse de kentsel dönüşüm alanlarında yapıların imar planları yoğunluk artışıyla yaratılan değere kat karşılığı yöntemiyle yapılması halinde vatandaşların mülkiyet haklarının karşılığının belirlenmesinde yaşanmakta olan sorunların sürmesine neden olacaktır.

Özetle Kanunu değerlendirdiğimizde; özellikle İmar Kanunu`nun 18. maddesine göre yapılacak arazi ve arsa düzenlemeleri ve parselasyon planlarının yapımında işlemler doğrudan taşınmaz mülkiyetini ve toplumun büyük bir kesimini ilgilendirdiğinden vatandaşlar açısından olumlu etkiler yaratabilecek hükümler taşımaktadır. Ancak Hazineye ait taşınmazların özel ve tüzel kişilere satılması devletin tarım ve kent politikalarında kullanabileceği topraklardan yoksun kalması ile uygulanacak olan plan ve projelere yapılacak kanun katkılarını ortadan kaldırabilecektir. Bu gibi sorunların doğmaması ve ortadan kaldırılabilmesi için imar planı kapsamında kalan ve henüz imar uygulamaları yapılmamış ve parselasyon planları yapılmamış alanlarda kamu elindeki taşınmazların satılmamasına özen gösterilmelidir. En önemlisi arazi ve arsa sahiplerinin doğrudan Türkiye Cumhuriyeti Anayasası`nın güvencesi altında olan mülkiyet haklarının yerinde, mümkün değilse yakınında, taşınması zorunlu olan yerlerde hak kaybını önleyecek içerikte arazi ve arsa düzenlemelerinin/parselasyon planlarının yapılması sürecinde; Odamızın, üniversitelerin, yerel yönetimlerin geçmişteki uygulamalarla biriken deneyimleri ile yeni düzenlemelere ilişkin fikir, görüş ve önerilerinin dikkate alınması için ortak hazırlık çalışması, geçmişteki sorunların, işlem iptallerine neden olacak farklı yorumları doğurmayacak içerikte bir uygulama yönetmeliği düzenlenmesi hem toplumu hem de idarelerimizi ve uygulama yapan meslektaşlarımızın verimini ve başarısını artırdığı gibi yargının yükünü en aza indirecektir.

Harita ve Kadastro Mühendisleri Odası olarak meslek alanlarımızla ve kamusal yararlar ile ülke kalkınması, toplum ve kişilerin mülkiyet haklarının korunması, geliştirilmesiyle ilgili olarak gerçekleştirilecek her türlü çalışmaya katılmaya, konunun uzmanı bilim insanlarımızla birlikte katkı sunmaya hazır olduğumuzu bir kez daha belirterek Tapu Kanunu ve Bazı Kanunlarda Değişiklik Yapılmasına Dair Kanun hakkındaki görüşlerimizi özetle üyelerimizin ve kamuoyunun bilgisine sunarız.

Arazi ve Arsa Düzenlemesine İlişkin Yönetmelik Değişikliği Taslağı Hakkında Duyuru!

Bilindiği üzere, 7181 sayılı Tapu Kanunu ve Bazı Kanunlarda Değişiklik Yapılmasına Dair Kanun; 10.07.2019 tarihli ve 30827 sayılı Resmî Gazete`de yayımlanarak yürürlüğe girmiştir.

Odamız, kanun taslağı üzerindeki görüş ve önerilerini 03.07.2019 tarihinde Oda iletişim araçlarından kamuoyuyla paylaşmış ve öncesinde TBMM`ye iletmişti.

Taslağın yasalaşarak Resmi Gazete`de yayımlanması sonrasında da meslek alanlarımızı ilgilendiren kısımlar Odamızca tekrar değerlendirilip, bir rapor halinde üyelerimizle paylaşılmıştı. Özellikle Kanun kapsamında yayımlanacak Yönetmelik veya Yönetmelik Değişikliklerine müdahil olmak adına çalışmalar yürütülmüş, bu kapsamda Çevre ve Şehircilik Bakanlığı Mekânsal Planlama Genel Müdürlüğü ziyaret edilmiş, hazırlanacak Yönetmeliklerde dikkate alınması için görüş ve değerlendirmelerimiz sözlü olarak iletilmişti.

09.08.2019 tarihinde Çevre ve Şehircilik Bakanlığı Mekânsal Planlama Genel Müdürlüğünün web sitesinde Arazi ve Arsa Düzenlemesine İlişkin Yönetmelik Değişikliği Taslağı yayımlanmış olup, Taslağa ilişkin Odamız görüşlerinin oluşturulması çalışmaları devam etmektedir.

Yönetmeliğin uygulayıcısı olan üyelerimizin görüşleri de Odamızın görüşlerinin oluşturulması için önem arz etmektedir.

Bu kapsamda yayımlanan Arazi ve Arsa Düzenlemesine İlişkin Yönetmelik Değişikliği Taslağı ekte sunulmakta olup, görüş ve önerilerini iletmek isteyen üyelerimizin ve meslektaşlarımızın 25.08.2019 tarihine kadar hkmo@hkmo.org.tr adresine görüş ve önerilerini iletmelerini bekleriz.

Bilgilerinize sunarız.

"Arazi ve Arsa Düzenlemesine İlişkin Yönetmelik Değişikliği Taslağı" Hakkında Görüşlerimiz

04.07.2019 tarih ve 7181 sayılı "Tapu Kanunu ve Bazı Kanunlarda Değişiklik Yapılmasına Dair Kanun"un 10.07.2019 tarih ve 30827 sayılı Resmî Gazete`de yayımlanması üzerine bu kanun ile birlikte 3194 sayılı İmar Kanunu`nun 13, 15, 16, 18 ve 19`uncu maddeleri de yeniden düzenlenmiş olduğundan bu değişikliklere dayanılarak Çevre ve Şehircilik Bakanlığı Mekânsal Planlama Genel Müdürlüğü tarafından "Arazi ve Arsa Düzenlemesine İlişkin Yönetmelik Değişikliği Taslağı" hazırlanması işlemi ivedilikle başlatılmıştır.

Yasa değişikliğinin Resmî Gazetede yayımlanması üzerine Yönetmelik taslağı ile ilgili çalışmaların başlaması için 23.07.2019 tarih ve 1/G99-1132 sayılı yazımız ile 18. Madde Uygulama Yönetmelik Taslağı hazırlama noktasında katkı verebilecek nitelikte üyelerimizin isim ve iletişim bilgilerinin ve yasa değişikliği hakkında görüşlerinin Şube ve Merkeze Bağlı Temsilciliklerimizce Odamız Genel Merkezine iletilmesi istenmiştir. Genel Merkezimizde Mekânsal Planlama ve İmar Komisyonumuzun koordinasyonunda 46. Dönem 18. Madde Uygulamaları Çalışma Grubumuz tarafından şube temsilcileri ve konunun uzmanlarıyla 03.08.2019 tarihinde bir günlük çalıştay niteliğinde bir toplantı düzenlenerek yasa değerlendirilmiş ve bir sonuç raporu hazırlanmıştır.

06.08.2019 tarihinde Mekânsal Planlama ve İmar Komisyonu (MPİK) Başkanı Hüseyin Ülkü, Mesleki Standartlar, Uygulamalar ve Yasal Temeller Komisyonu (MSUYTK) Başkanı Namık Gazioğlu ve Odamız Teknik İşler Biriminin çalışmaları ile sonuç raporu esas alınarak hazırlanacak yönetmeliğe ilişkin bir ön rapor hazırlanmıştır. 08.08.2019 tarihinde; Odamız II. Başkanı Ayhan Erdoğan, Genel Sekreteri Ali İpek, MPİK Başkanı Hüseyin Ülkü ve MSUYTK Başkanı Namık Gazioğlu`nun katılımları ile Mekânsal Planlama Genel Müdürlüğü ile görüşmeler yapılmış ve hazırlanan ön rapor çerçevesinde fikirlerimiz Genel Müdürlük ile paylaşılmıştır.

Yönetmelik taslağının 09.08.2019 tarihinde Bakanlık web sitesinde yayınlanmasının ardından Odamız web sitemizden üyelerimize duyurulmuştur. Ayrıca Odamızca 15.08.2019 tarih ve 1/G99-1230 sayılı yazımız ile Şube ve Merkeze Bağlı Temsilciliklerimizden taslak yönetmelik hakkında görüş ve önerileri istenmiş, Şubelerimiz tarafından yerel çalışmalar yapılarak yönetmelik taslağı ile ilgili görüşler Genel Merkezimize iletilmiştir. Bu süreçte 31.07.2019 tarihinde Antalya Şubemiz, Çevre ve Şehircilik İl Müdürlüğü, Antalya Büyükşehir Belediyesi, Antalya Kadastro Müdürlüğü, Milli Emlak Daire Başkanlığı, Akdeniz Üniversitesi ve tüm ilçe belediyelerinde çalışan konusunda uzman meslektaşlar ve paydaş meslek gruplarından katılımcılar davet edilerek Şubemizde bir çalıştay gerçekleştirmiş ve çalıştay sonrası oluşturulan rapor Genel Merkezimize iletilmiştir.

MPİ Komisyonu Başkanı koordinasyonunda Taşınmaz Değerleme ve Yönetimi Komisyonu (TDYK) Başkanı Prof. Dr. Hülya Demir, 46. Dönem 18. Madde Uygulamaları Çalışma Grubu, Şube Temsilcilerimiz ve konunun uzmanları, Odamız Teknik İşler Birimi ve Hukuk Biriminin katılımı ile 24.08.2019 tarihinde bir toplantı daha yapılmış ve yönetmelik taslağı ile ilgili genel değerlendirmelerle birlikte Şubelerimizden, üyelerimizden gelen görüş ve öneriler de eklenerek öneri metin geliştirilmiştir.

Yönetmelik değişiklik taslağı Tapu ve Kadastro Genel Müdürlüğü ile de görüşülerek fikir alışverişlerinde bulunulmuş ve akabinde tüm bu görüş ve çalışmalar değerlendirilerek, Odamız 46. Dönem 1 No.lu Özel Sektör Komisyonumuzun görüş ve önerileri de dikkate alınarak "Arazi ve Arsa Düzenlemesine İlişkin Yönetmelik Değişikliği Taslağı" hakkındaki taleplerimiz, görüş ve önerilerimiz oluşturulmuş, 29.08.2019 tarihinde Çevre ve Şehircilik Bakanlığı Mekânsal Planlama Genel Müdürlüğüne iletilmiştir. Ayrıca Genel Müdürlükçe çalışma sürecinde ilişki kurulacak iki kişi istendiğinden MPİK Başkanı Hüseyin Ülkü ve 46. Dönem 18. Madde Uygulamaları Çalışma Grubu üyelerimizden TDYK Başkanı Prof. Dr. Hülya Demir`in isimleri Genel Müdürlüğe bildirilmiş ve Genel Müdürlükçe uygun görülmesi halinde Yönetmelik çalışmalarına Odamızın katılım ve katkı sağlayacağı belirtilmiştir.

Yönetmelik taslağı üzerine yapılan genel değerlendirmeler neticesinde; yönetmeliğin "Tanımlar" başlıklı maddesinde mevzuat ve uygulama açısından bütünlük sağlanması amacıyla eksik görülen bazı tanımların eklenmesi gerektiği ve bazı tanımların yeniden düzenlenmesi gerektiği belirtilmiştir.

Taslakta yer alan bir maddenin İmar Kanunu, Planlı Alanlar İmar Yönetmeliği hükümleri ile yönetmelik taslağı içindeki bazı maddelerle çeliştiğine dikkat çekilmiş ve gerekli düzenlemelerin yapılması önerilmiştir. Taslakta yer alan muğlak ifadelerin netleştirilmesi, tarihlerin yer almadığı maddelerde 7181 sayılı Kanun`un yürürlük tarihi olan "10.07.2019 tarihinden önce" ifadesinin eklenmesinin önerilmesi ile hem uygulamada bütünlük sağlanması hem de belirsizliğin giderilmesi amaçlanmıştır.

Düzenleme ortaklık payını aşan umumi ve kamu hizmet alanlarının elde edilmesi ile ilgili olarak kamulaştırmanın, düzenlemeye giren parseller içerisinden yüz ölçümü en küçük olandan başlanarak yapılacak olmasının küçük mülkiyet sahiplerini korumak ve konuta işyerine ulaşabilmeleri için yüz ölçümü en büyük olandan başlanması şeklinde değiştirilmesi önerisi ile de daha adil bir uygulamanın yapılması ve mülkiyet hakkının korunması, mülksüzleşmenin önlenmesi açısından önerilmiştir.

Taslak ile ilgili genel olarak uygulamada karışıklığa yer vermeyecek, bütünlük oluşturacak şekilde değişiklikler, eklemeler ve çıkarmalar önerilmiş; tapu ve imar mevzuatı ile çelişmeyecek şekilde düzenlemelerin yapılması gerektiği belirtilmiştir.

Harita ve Kadastro Mühendisleri Odası olarak meslek alanlarımızla ve kamusal yararlar ile ülke kalkınması, toplum ve kişilerin mülkiyet haklarının korunması, geliştirilmesiyle ilgili olarak gerçekleştirilecek her türlü çalışmaya katılmaya; konunun uzmanı bilim insanlarımızla, komisyon çalışma grubu ve birimlerimizle birlikte katkı sunmaya hazır olduğumuzu bir kez daha belirterek "Arazi ve Arsa Düzenlemesine İlişkin Yönetmelik Değişikliği Taslağı" ile ilgili çalışmalarımızı, Çevre ve Şehircilik Bakanlığı Mekansal Planlama Genel Müdürlüğünce sürdürülecek çalışmalara katkı ve katılım sağlayacağımızı üyelerimizin ve kamuoyunun bilgisine sunarız.

Saygılarımızla.

Lisanslı Harita Kadastro Mühendisleri ve Büroları Hakkında Yönetmelik Değişikliği Hakkında Görüşlerimiz

Çevre ve Şehircilik Bakanlığı Tapu ve Kadastro Genel Müdürlüğü Kadastro Dairesi Başkanlığınca 15.06.2013 tarih ve 28678 sayılı Resmî Gazete`de yayımlanan Lisanslı Harita Kadastro Mühendisleri ve Büroları Hakkında Yönetmelik`te değişiklik yapılmasına dair hazırlanan yönetmelik taslağı ekleri ile birlikte Odamıza iletilmiş ve söz konusu taslağa ilişkin görüşlerimiz istenmiştir.

Yönetmelik taslağı; Mesleki Standartlar, Uygulamalar ve Yasal Temeller Komisyonumuz, Mekânsal Planlama ve İmar Komisyonumuz ve 46. Dönem 1 No.lu Özel Sektör Komisyonumuz ile Odamız Teknik İşler Birimi ve Hukuk Birimi tarafından incelenmiş ve taslak ile ilgili Odamız görüşleri, 06.09.2019 tarih ve 3/B15-1327 sayılı yazımız ekinde Tapu ve Kadastro Genel Müdürlüğü Kadastro Dairesi Başkanlığına iletilmiştir.

Yönetmelik taslağı üzerine yapılan genel değerlendirmeler neticesinde; öncelikle bu husus ile ilgili bugüne kadar yaşanan süreçte karşılaşılan sorun ve uyuşmazlıklardan bahsedilerek yaşanan sorunların yönetmelikte değişiklik yapılarak değil geçmişten günümüze belirttiğimiz gibi detaylı bir yasal düzenleme ile köklü bir çözüme kavuşturulabileceğinin ve yapılacak yasal düzenlemenin meslek camiamızda çekişme, tartışma ve ayrımcılığa neden olmayacak şekilde hayata geçirilmesinin önemi üzerinde durulmuştur. Ayrıca yönetmelik taslağında eksik ve hukuka aykırı görülen noktalar ve yeniden düzenlenmesi gerektiği düşünülen hususlar ile ilgili olarak görüş ve önerilerimiz dile getirilmiştir.

Harita ve Kadastro Mühendisleri Odası olarak meslek alanlarımızla ve kamusal yararlar ile ülke kalkınması, toplum ve kişilerin mülkiyet haklarının korunması, geliştirilmesiyle ilgili olarak gerçekleştirilecek her türlü çalışmayı sürdürmeye; konunun uzmanı bilim insanlarımızla, komisyon çalışma grubu ve birimlerimizle birlikte katkı sunmaya özen gösterdiğimizi bir kez daha belirterek "Lisanslı Harita Kadastro Mühendisleri ve Büroları Hakkında Yönetmelik Değişikliği Taslağı" ile ilgili çalışmalarımızı üyelerimizin ve kamuoyunun bilgisine sunarız.

Saygılarımızla.

Oda Dinlenme Salonumuz Yeni Hizmet Anlayışı ve Yeni Bir Dekorasyon ile Hizmete Açıldı

Odamız mülkiyetinde olan ve en son 2008 yılında tadilat yapılarak o tarihten bugüne özel bir işletmeci tarafından işletilen, Sümer1 Sok. 12/2 Kızılay adresindeki Lokalimiz; bu yıl içerisinde tadilattan geçirilerek iç dekorasyonu ve hizmet konsepti ile tamamen yenilenmiş ve artık Dinlenme Salonu olarak Odamız tarafından hiçbir ticari gaye gütmeden tamamen hizmet amaçlı olarak siz değerli üyelerimizin, yakınlarının ve TMMOB üyesi dostlarımızın kullanımına açılmıştır.

Dinlenme Salonumuzda; üyelerimize her gün 10.00-21.00 saatleri arasında hizmet verilmektedir (pazar ve resmî tatil günlerinde kapalıdır). Tam zamanlı görev yapan bir personelimiz tarafından hazırlanan çay, kahve, tost ve soğuk aperatiflerin temin edebildiği Dinlenme Salonumuzda, arzu eden misafirlerimizin dışarıdan içecek ve yiyeceklerini getirme imkanları da bulunmaktadır. Üyelerimizin ve yakınlarının Kızılay civarında güvenilir, temiz, aydınlık bir ortamda dinlenebilmelerini, kitap okuyabilmelerini, ücretsiz olarak wi-fi ağımızdan internet erişimlerini sağlayabilmelerini, masa ya da sayısal ortamda oynayabilecekleri birçok farklı oyun seçeneği ile sosyalleşerek hoş vakit geçirmelerini arzu ettiğimiz Dinlenme Salonumuz; herkese hitap eden ortak bir alan olarak hizmet vermeye devam etmektedir.

Harita ve Kadastro Mühendisleri Odası olarak üyelerimize hitap edecek yeni girişimlerde bulunmaya devam edeceğimizi hatırlatarak tüm üyelerimizi Dinlenme Salonumuzda birlikte vakit geçirmeye davet ederiz.

Üyelerimizin Aidat Ödemeleri Hakkında Hatırlatma

Bildiğiniz üzere; kamu kurumu niteliğinde bir meslek kuruluşu olan Odamızın meslek alanlarımızın korunması ve geliştirilmesine yönelik sürdürdüğü mücadele, siz üyelerimizin desteği ve aidat ödemeleriyle sağlanmakta ve Odamızın, asli geliri olan bu aidatların alınmaması durumunda ilgili mevzuata göre kamu zararı oluşmaktadır.

Meslek alanlarımızı koruma, geliştirme, meslektaşlarımızın menfaatlerini gözetme ve mesleğimizin saygınlığını artırma gayesiyle geçmişten bu yana yürütmekte olduğumuz çalışmalardan olan kongreler, kurultaylar, sempozyumlar, süreli ve süresiz yayınlar, kitaplar, bilimsel çalışmalar, raporlar, oluşturulan görüşler, mesleki faaliyet denetimleri, sayısız toplantılar, kurumlarla görüşmeler ve açtığımız yüzlerce davalar başta olmak üzere Odamızın tüm bu çalışmaları siz değerli üyelerimizin aidat ödentileriyle hayata geçirilebilmektedir.

Meslek alanlarımızın ve ortak mesleki menfaatlerimizin korunması, mesleki mücadelelerimizin devamı noktasında birlikte hareket ederek biriken ve/veya vadesi gelen aidatlarınızı ödeme konusunda hassasiyet göstereceğiniz inancıyla yapmanız gereken ödemeleri hatırlatmak isteriz.

Aidat borcunuzu HKMO web ana sayfasındaki “e-Aidat Ödeme” butonundan Dijital Ödeme Sistemi ile ya da Şube ve Merkeze Bağlı Temsilciliklerimize başvurarak yapabilir, kredi kartı ile vade farkı olmaksızın miktarına bağlı olarak 12 taksite kadar bölerek ödeyebilirsiniz.

Oda Ana Yönetmeliği kapsamında, durumlarını belgelendirerek başvurmaları halinde; işsiz kalan üyelerimize işsiz kaldığı dönemler için 1 yıla kadar, emekli olup mesleğini icra etmeyen üyelerimize faal üyelik statüsünü emekli üyeye çevirerek, askerlik hizmetini yerine getiren üyelerimize de bu süre zarfı için aidat muafiyeti uygulanabilmektedir.

2019 yılı ve öncesi biriken aidat borcunuzu, 2020 yılına yönelik yapılacak artıştan etkilenmemek için en geç 31 Aralık 2019 gününe kadar ödemenizi önemle hatırlatırız.

Bilgilerinize sunarız.

Saygılarımızla.

Ferdi Kaza Sigortası Poliçeleriniz Yenilendi

Odamızca her yıl üyelerimiz adına yaptırılan Ferdi Kaza Sigortası Poliçeleri 17/08/2019 – 17/08/2020 tarihleri arasında geçerli olacak şekilde, ölüm ve sürekli sakatlık halinde 25.000,00.-TL teminat limitli olarak yenilenmiştir.

Ferdi Kaza Sigorta Poliçeleri, Odamız bilgi sisteminde geçerli TC kimlik numarası bulunan, faal ve 65 yaş altında olan tüm üyelerimize aidat ödentisi şartı aranmaksızın yaptırılmış bulunmaktadır.

Ferdi Kaza Sigortası Poliçeleri e-devlet portalında tanımlanmış olup, "Ferdi Kaza Sigorta Poliçe Sorgulama" butonu üzerinden ulaşılabilmektedir.

Bütün üyelerimize sağlıklı ve kazasız bir yaşam dileriz.

Saygılarımızla.

NETCAD Firması ile Yapılan Protokol Hakkında Bilgilendirme

Değerli üyelerimiz,

Odamıza tescilli büro/şirket sahibi olarak çalışan, emeği ile bu zor ülke koşullarında mesleki etik değerlerinden ödün vermeden kaliteli hizmet vermeye çalışan siz değerli üyelerimiz ile sektörümüz arasındaki bağların güçlendirilmesi, güncel ve yeni teknolojilerle sizlerin buluşturulması ve bu teknolojilere erişimin maddi olarak kolaylaştırılması adına girişimlerde bulunduğumuzu ve sizlerden gelen talep ve başvuruları da değerlendirerek sektörümüzde yaygın olarak kullanılan Netcad adlı yazılım firması ile görüşmeler yaptığımızı, firma ile bir protokol hazırlığı içerisinde olduğumuzu sizlere duyurmuştuk.

Lisanslı yazılım kullanımının teşvik edilmesi, lisanssız kullanımdan kaynaklı ortaya çıkabilecek sorunların önüne geçilmesi ve ekonomik koşullardan dolayı alımı güçleşen bu yazılımların daha kolay edinilebilir hale gelmesi amacıyla; Netcad firması ile yaptığımız görüşmeler neticesinde Odamız ile firma arasında bir protokol imzalanmış ve Odamıza tescilli büro ve şirket sahibi üyelerimizin yararına olacak şekilde bir protokol hayata geçirilmiştir.

Odamız ile Netcad arasında imzalanan bu protokol ile özetle;

- Odamıza tescilli büro ve şirketlere 31.01.2020 tarihine kadar yapacakları lisans alımlarında %70`e varan oranda indirim yapılacaktır.
- 31.12.2019 tarihine kadar gerçekleştirilecek tüm lisans alımlarında indirimli fiyat üzerinden ek %5 indirim uygulanacaktır.
- İhtiyaçlarının en az yarısını satın alan üyelerimize kalan ihtiyaçları için 3-6-12 ay süreleri boyunca demo lisans sağlanabilecektir.
- Lisans alımlarında ödemeler vade farkı uygulanmaksızın 12 aya kadar taksitlendirilebilecektir.
- Yeni mezun (01.01.2017 ve sonrası) büro/şirket sahibi üyelerimize temel haritacılık modülleri 3-6-12 ay arası süreli demo olarak sağlanabilecektir.
- Lisanslar yıllık kiralama şeklinde alınabilecek, 12 aylık kiralama fiyatı liste fiyatının 1/3 ünü aşmayacak ve kiralama fiyatı üzerinden %60 indirim uygulanacaktır.
- Odamız üyelerinin yeni özellik ve versiyonları kullanabilmeleri için belirlenecek tarihlerde ücretsiz online Netcad eğitimleri düzenlenecektir.
- Bu haklardan sadece Odamıza tescilli büro ve şirketler yararlanabilecektir.

Harita ve Kadastro Mühendisleri Odası olarak üyelerimizin yararı için gerekli girişimlerde bulunmaya devam edeceğimizi, alternatif benzer yazılımlar ile de görüşme ve müzakerelerimizin devam ettiğini, önümüzdeki günlerde bilgilendirme yapılacağını belirterek Netcad firması ile imzalanan protokol hükümlerinden yararlanmaya başlayabileceğinizi bilgilerinize sunarız.

Ayrıntılı bilgi ve başvuru için; hkmokampanya@netcad.com.tr adresine yazabilir, 0538 2342854, 0537 7623192, 0312 2650510 telefonlarını arayabilirsiniz.

Lisanslı Harita Kadastro Mühendisleri ve Büroları Hakkında Yönetmelik Değişikliği Üzerine İlave Görüşlerimiz

Lisanslı Harita Kadastro Mühendisleri ve Büroları Hakkında Yönetmelikte Değişiklik Yapılmasına Dair Yönetmelik Taslağına ilişkin "Genel Görüş ve Değerlendirme"lerimiz ile "Lisanslı Harita Kadastro Mühendisleri ve Büroları Hakkında Yönetmelikte Değişiklik Yapılmasına Dair Hazırlanan Yönetmelik Taslağı Hakkında Görüş ve Değerlendirme Çizelgesi" 06.09.2019 tarihli ve 3/B15-1327 sayılı yazımızla kayıtlı yazımızla Tapu ve Kadastro Genel Müdürlüğü Kadastro Dairesi Başkanlığına iletilmişti.

Görüşlerimiz iletildikten sonra Odamızca Tapu ve Kadastro Genel Müdürlüğüne 16.10.2019 tarihinde yapılan ziyarette, gelen görüşler doğrultusunda ilk taslakta yapılan değişikliklerin Odamıza iletileceği ve tekrardan görüşümüzün alınacağı ifade edilmiş ve ayrıca en kısa sürede Kanun değişikliği yapılacağı yönünde görüş birliğine varılmış, 22.10.2019 tarihinde de e-posta yoluyla son Taslak Yönetmelik Odamıza gönderilerek görüş ve değerlendirmelerimiz istenmiştir.

E-posta yolu ile gelen 2. taslak yönetmelik Odamızca incelenmiş olup ilk taslakta yer alan maddelere ilişkin gönderdiğimiz 3/B15-1327 sayılı yazımızın Ek-2`sinde sunulan görüş ve değerlendirmelerimizin bazılarının son taslağa yansıtıldığı, bazılarının ise yansıtılmadığı görülmüştür. Son taslakta yapılan düzenlemelere ilişkin görüş ve değerlendirmelerimiz "Lisanslı Harita Kadastro Mühendisleri ve Büroları Hakkında Yönetmelikte Değişiklik Yapılmasına Dair Hazırlanan Son Yönetmelik Taslağına İlişkin TMMOB Harita ve Kadastro Mühendisleri Odası Görüş ve Değerlendirmesi-2" olarak Tapu ve Kadastro Genel Müdürlüğü Kadastro Dairesi Başkanlığına 01/11/2019 tarih ve 3/B15-1609 sayılı yazımızla iletilmiştir.

Harita ve Kadastro Mühendisleri Odası olarak meslek alanlarımızla ve kamusal yararlar ile ülke kalkınması, toplum ve kişilerin mülkiyet haklarının korunması, geliştirilmesiyle ilgili olarak gerçekleştirilecek her türlü çalışmayı sürdürmeye; konunun uzmanı üyelerimizle, Komisyon Çalışma Grubu ve birimlerimizle birlikte katkı sunmaya özen gösterdiğimizi bir kez daha belirterek "Lisanslı Harita Kadastro Mühendisleri ve Büroları Hakkında Yönetmelik Değişikliği Taslağı" ile ilgili çalışmalarımızı üyelerimizin ve kamuoyunun bilgisine sunarız.

Saygılarımızla.

MNG Kargo ile Yapılan Sözleşmenin Feshi Hakkında

Üyelerimizin yararına girişimlerde bulunmak amacıyla MNG Kargo ile Odamız arasında akdedilen ve üyelerimize indirim sağlayan sözleşme ile ilgili firmanın iç işleyişinden kaynaklanan ve Odamızın bilgisi dahilinde olmayan durumların oluşması dolayısıyla üyelerimizin mağduriyet yaşamamaları için gerekli girişimlerde bulunulmuştur.

MNG Kargo yetkilileri gerek sözlü gerek yazılı olarak süreçle ilgili bilgilendirilmiş, sorunların devam etmesi üzerine de sözleşme hükümlerinin yerine getirilmesi için firmaya ihtarname çekilmiştir. Ancak sorunların çözülmemesi, üyelerimizin daha fazla mağduriyet yaşamaması için sözleşme, Odamızca tek taraflı olarak feshedilmiş ve yargısal süreç için gerekli girişimlere başlanmıştır.

Üyelerimize saygıyla duyurulur.

Hologramlı Tip Sözleşmelerin Kullanımına Dair 2019/2 Sayılı Genelge Hakkında Duyuru

Odamızın HKMO BİS Tip Sözleşme Sistemi üzerinden alınan sözleşmelerde tahrifatın önlenmesi, birim fiyat ve mesleki faaliyet denetimi süreçlerinin daha kontrollü bir biçimde denetlenmesi ve sözleşmelerin mesleki faaliyet denetimi sürecinden geçmeden idarelere sunulmaması için karekodlu olarak üretilen sözleşmelere mesleki faaliyet denetimi esnasında hologram eklenecektir. Bu kapsamda mesleki faaliyet denetimlerini daha etkin hale getirmek için Tip Sözleşmelere hologram eklenmesine, hologramın temini ve mesleki faaliyet denetimine ilişkin hususlara açıklık getirmek amacıyla Yönetim Kurulumuzun 18/11/2019 tarihli ve 83/1646 sayılı kararıyla 2019/2 sayılı Genelgenin yayımlanmasına karar verilmiştir.

Üyelerimizin bilgilerine sunarız.

Saygılarımızla.

TMMOB
Harita ve Kadastro Mühendisleri Odası

Sayı : 1/G99- 1737 **20/11/2019**
Konu : TİP Sözleşmelerde Hologram Kullanılması Hk.

GENELGE
2019/2
TMMOB
HARİTA VE KADASTRO MÜHENDİSLERİ ODASI
TİP Sözleşmelerde Hologram Kullanılması

Odamıza yapılan bildirimler ve şikayetlerde sözleşmelerin üzerinde tahrifat yapıldığı, sözleşmelerin mesleki faaliyet denetimleri yaptırılmadan idarelere sunulduğu belirtilmektedir. Bu kapsamda mesleki faaliyet denetimlerini daha etkin hala getirmek ve sözleşmelerde yapılan tahrifatları engellemek için Tip Sözleşmelere hologram eklenmesine, hologramın temini ve mesleki faaliyet denetime ilişkin hususlara açıklık getirmek amacıyla Yönetim Kurulumuzun 18/11/2019 tarihli ve 83/1646 sayılı kararıyla işbu Genelgenin yayımlanmasına karar verilmiştir. Bu kapsamda,

1. 21 Kasım 2019 tarihi itibariyle bir örneği ekte sunulan
1.1. (Tip_1) Harita ve Planların Yapımı ve Mesleki Kontrollük Hizmetleri İçin Proje Müellifi İle İşveren Arasında Sözleşme
1.2. (Tip_2) Yapı Aplikasyon Projesi ve Uygulaması Hizmetleri İçin Proje Müellifi İle İşveren Arasında Sözleşme + (EK: SHKM Büroları Oda Sicil Kayıt Belgesi /Müellif Belgesi)
1.3. (Tip_3) Yapı Aplikasyon Projesi ve Uygulaması Denetimi Hizmetleri İçin Fenni Mesul İle İşveren Arasında Sözleşme + (EK: SHKM Büroları Oda Sicil Kayıt Belgesi /Fenni Mesul Belgesi)
1.4. (Tip-4) İmar Kanunu'nun Geçici 16. Maddesine Esas Mühendislik Hizmetleri İçin Sözleşme.
kullanılacaktır.

2. "TİP Sözleşme ve Mesleki Faaliyet Denetimi Uygulamaları" konulu 30.01.2017 tarihli ve 1/G99-220 sayılı 2017/1 nolu Genelgemizin Ek-1, Ek-2 ve Ek-3'ü ile "3194 Sayılı İmar Kanununun Geçici 16. Mad. Uyarınca Yapılacak İş ve İşlemler" konulu 13/07/2018 tarihli ve 1/G99-1200 sayılı 2018/1 sayılı Genelgemizin Ek-1, Ek-2 ve Ek-3'ü 21 Kasım 2019 tarihi itibariyle yürürlükten kaldırılmıştır.

3. Hologram için ayrıca ücret alınmayacak olup serbest harita ve kadastro mühendisleri tarafından alınan her TİP Sözleşmeye mesleki faaliyet denetim görevlileri tarafından mesleki faaliyet denetimi yapıldıktan sonra TİP sözleşmelerin sağ üst köşesinde daire içerisinde bulunan "HOLOGRAM" yazılı kısma yapıştırılacaktır.

4. 21 Kasım 2019 tarihinden önce alınmış ancak mesleki faaliyet denetimleri yapılmamış sözleşmelere de hologram yapıştırılması zorunlu olup TİP sözleşmelerin sağ üst köşesinde uygun bir yere yapıştırılacaktır.

5. Hologramsız sözleşmeler ilgili idareye sunulamaz.

Bu Genelge yayımlandığı tarihte yürürlüğe girecek olup, mesleki faaliyet denetimlerine başta Türk Mühendis ve Mimar Odaları Birliği Harita ve Kadastro Mühendisleri Odası Mesleki Faaliyet Denetimi ve Ücret Yönetmeliği olmak üzere mesleki faaliyet denetimine ilişkin yayımlanan diğer Genelgelerimize göre yön verilmesi hususunda,

Bilgilerinizi ve gereğini önemle rica ederim.

Ali İPEK
Yönetim Kurulu a.
Genel Sekreter

EKLER :

Ek-1: (Tip_1) Harita ve Planların Yapımı ve Mesleki Kontrollük Hizmetleri İçin Proje Müellifi İle İşveren Arasında Sözleşme örneği

Ek-2: (Tip_2) Yapı Aplikasyon Projesi ve Uygulaması Hizmetleri İçin Proje Müellifi İle İşveren Arasında Sözleşme örneği + (EK: SHKM Büroları Oda Sicil Kayıt Belgesi /Müellif Belgesi)

Ek-3: (Tip_3) Yapı Aplikasyon Projesi ve Uygulaması Denetimi Hizmetleri İçin Fenni Mesul İle İşveren Arasında Sözleşme örneği + (EK: SHKM Büroları Oda Sicil Kayıt Belgesi /Fenni Mesul Belgesi)

Ek-4: (Tip-4) İmar Kanunu'nun Geçici 16. Maddesine Esas Mühendislik Hizmetleri İçin Sözleşme örneği.

DAĞITIM :

Gereği: - Şube Yönetim Kurulları
- Merkeze Bağlı Temsilcilikler
- Tüm Temsilcilikler ve MFDU Birimleri

Üyelerimizin Aidat Ödemeleri Hakkında Hatırlatma

Bildiğiniz üzere; kamu kurumu niteliğinde bir meslek kuruluşu olan Odamızın meslek alanlarımızın korunması ve geliştirilmesine yönelik sürdürdüğü mücadele, siz üyelerimizin desteği ve aidat ödemeleriyle sağlanmakta ve Odamızın, asli geliri olan bu aidatların alınmaması durumunda ilgili mevzuata göre kamu zararı oluşmaktadır.

Meslek alanlarımızı koruma, geliştirme, meslektaşlarımızın menfaatlerini gözetme ve mesleğimizin saygınlığını artırma gayesiyle geçmişten bu yana yürütmekte olduğumuz çalışmalardan olan kongreler, kurultaylar, sempozyumlar, süreli ve süresiz yayınlar, kitaplar, bilimsel çalışmalar, raporlar, oluşturulan görüşler, mesleki faaliyet denetimleri, sayısız toplantılar, kurumlarla görüşmeler ve açtığımız yüzlerce davalar başta olmak üzere Odamızın tüm bu çalışmaları siz değerli üyelerimizin aidat ödentileriyle hayata geçirilebilmektedir.

Meslek alanlarımızın ve ortak mesleki menfaatlerimizin korunması, mesleki mücadelelerimizin devamı noktasında birlikte hareket ederek biriken ve/veya vadesi gelen aidatlarınızı ödeme konusunda hassasiyet göstereceğiniz inancıyla yapmanız gereken ödemeleri hatırlatmak isteriz.

Aidat borcunuzu HKMO web ana sayfasındaki “e-Aidat Ödeme” butonundan Dijital Ödeme Sistemi ile ya da Şube ve Merkeze Bağlı Temsilciliklerimize başvurarak yapabilir, kredi kartı ile vade farkı olmaksızın miktarına bağlı olarak 12 taksite kadar bölerek ödeyebilirsiniz.

Oda Ana Yönetmeliği kapsamında, durumlarını belgelendirerek başvurmaları halinde; işsiz kalan üyelerimize işsiz kaldığı dönemler için 1 yıla kadar, emekli olup mesleğini icra etmeyen üyelerimize faal üyelik statüsünü emekli üyeye çevirerek, askerlik hizmetini yerine getiren üyelerimize de bu süre zarfı için aidat muafiyeti uygulanabilmektedir.

2019 yılı ve öncesi biriken aidat borcunuzu, 2020 yılına yönelik yapılacak artıştan etkilenmemek için en geç 31 Aralık 2019 gününe kadar ödemenizi önemle hatırlatırız.

Bilgilerinize sunarız.

Saygılarımızla.

Diploma Kiralama Suçları Hakkında Bilgilendirme

Değerli üyelerimiz;

Son dönemlerde diploma kiralanmasına yönelik ilanlarda bir artış olduğu, pek çok meslektaşımızın diplomalarını belli meblağlar karşılığında kiraladıkları ve bunu aleni olarak ilanlarla duyurdukları gözlemlenmiş ve bu konuda Odamıza çok sayıda şikâyet ulaşmıştır.

Bilindiği üzere bu eylem; Türk Mühendis ve Mimar Odaları Birliği Disiplin Yönetmeliği hükümleri kapsamında meslekten men cezası dâhil olmak üzere yaptırımlara tabiidir. Ayrıca hem 3458 sayılı Mühendislik ve Mimarlık Hakkında Kanun ile 6235 sayılı Türk Mühendis ve Mimar Odaları Birliği Kanunu`na muhalefet anlamında suç teşkil etmekte hem de 5237 sayılı Türk Ceza Kanunu hükümleri dolayısıyla nitelikli dolandırıcılık ve görevi kötüye kullanma suçlarına sebebiyet vermektedir.

Bunun beraberinde kendisi tarafından yapılmayan bir işi resmi olarak kendisi yapmış gibi göstermek ve altına imza atarak bu sorumluluğu almak; mühendislik etik değerleri bakımından kabul edilebilir bir durum olmadığı gibi ileride yaşanabilecek tüm olumsuz durumlarda birinci dereceden bu sorumluluğu kabul etmek demektir.

Harita ve Kadastro Mühendisleri Odası olarak hem suç teşkil eden hem de mesleki etik kurallarını tamamen yok sayan bu tarz işlemlerin yapılmaması gerektiğini tüm üyelerimize hatırlatır, mesleğimizin korunması ve istihdamın artırılması bağlamında bu tarz yollara başvurulmaması ve bu tür ilanlara itibar edilmemesi gerektiğini, tespiti halinde Odamızca gerekli işlemlerin bugüne dek yapıldığı gibi bundan sonra da yapılacağını belirtmek isteriz.

Belsis Firması ile Yapılan Cad Yazılımı İndirim Protokolü Hakkında Bilgilendirme

Odamıza tescilli büro/şirket sahibi olarak çalışan, emeği ile bu zor ülke koşullarında mesleki etik değerlerinden ödün vermeden kaliteli hizmet vermeye çalışan siz değerli üyelerimiz ile sektörümüz arasındaki bağların güçlendirilmesi, güncel ve yeni teknolojilerle üyelerimizin buluşturulması ve bu teknolojilere erişimin maddi olarak kolaylaştırılması adına girişimlerde bulunmaya devam eden Odamız; Belsis firması ile de bir protokol imzalamıştır.

Lisanslı yazılım kullanımının teşvik edilmesi, lisanssız kullanımdan kaynaklı ortaya çıkabilecek sorunların önüne geçilmesi ve ekonomik koşullardan dolayı alımı güçleşen bu yazılımların daha kolay edinilebilir hale gelmesi amacıyla Odamız ile Belsis arasında imzalan protokol gereğince, yalnızca Odamıza kayıtlı ve tescili güncel olan tüm büro ve şirketlerin harita mühendislik hizmeti üretirken kullanabilecekleri BelsisCAD yazılımına dair yararlanabilecekleri imkânlar özetle şu şekilde belirlenmiştir:

- Odamıza tescilli büro ve şirketlerin 31.03.2020 tarihine kadar yapacakları lisans alımlarında %70 ve üzeri oranında indirim yapılacaktır.

- İki lisans ve üzeri alımlarda lisans başına ekstra %25 indirim uygulanacaktır.

- Büro ve şirketlere satın aldıkları lisansların %50`si kadar kalan lisans ihtiyaçları için 3-6-12 ay süreleri boyunca demo sağlanabilecektir.

- Yeni mezun üyelerimizin (01.01.2017 ve sonrasında büro/şirket kuran) en az %50 hisse sahibi olduğu büro ve şirketlere BelsisCAD temel haritacılık modülleri 3-6-12 ay süreli demo olarak sunulabilecektir.

- Lisanslar yıllık kiralama şeklinde alınabilecektir. 12 ay kiralama fiyatı liste fiyatının %15`ini geçemeyecektir.

- Lisans alımlarında ödemeler vade farkı uygulanmaksızın 3-6-12 taksit şeklinde taksitlendirilebilecektir.

- Firma tarafından Odamız ile birlikte belirlenecek tarihlerde Odamız üyeleri için ücretsiz eğitimler düzenlenecektir.

Harita ve Kadastro Mühendisleri Odası olarak üyelerimizin yararı için gerekli girişimlerde bulunmaya devam edeceğimizi, alternatif benzer yazılımlar ile de görüşme ve müzakerelerimizin devam ettiğini, önümüzdeki günlerde bilgilendirme yapılacağını belirterek Belsis firması ile imzalanan protokol hükümlerinden yararlanmaya başlayabileceğinizi bilgilerinize sunarız.

Ayrıntılı bilgi ve başvuru için: Pınar Çağlar: 0533 391 12 01, pinarcaglar@belsis.com.tr, Ankara Bölge Ofisi: 0312 473 44 47

Meslekte 50. Yıl Hizmet ve Onur Plaket Töreni Gerçekleştirildi

Odamızca 2002 yılından bu yana her yıl düzenlenen "Meslekte 50. Yıl Hizmet ve Onur Plaketi" töreni; bu yıl 1969 yılı mezunu üyelerimiz ve eşleri, Odamızın önceki dönemler Genel Başkanları, Oda Yönetim Kurulu, Oda Onur Kurulu, Şube başkanları ve Merkeze Bağlı Temsilciliklerimizin temsilcileri, Odamız TMMOB temsilcileri, kamu kurum ve kuruluşlarının yöneticileri ve davetli meslektaşlarımızın katılımlarıyla 14 Aralık`ta, Ankara`da düzenlendi.

Harita Genel Müdürü Tuğgeneral Sayın Hurşit Ağırcan, Hacettepe Üniversitesi Mühendislik Fakültesi Dekanı Prof. Dr. Sayın Candan Gökçeoğlu, CHP Kastamonu Milletvekili Sayın Hasan Baltacı başta olmak üzere birçok kamu kurumu yöneticileri ve daire başkanlarının da katılarak onurlandırdığı gecenin açılış konuşmasını Oda Genel Başkanımız Sayın Orhan Kasap yaptı. 1969 yılı mezunu üyelerimizden İbrahim Günal, Kemal Oral, Yunus Akay, Alaattin Ulucan, Mehmet Turcan, Hüsnü Afacan, İzzet Erkan, Ahmet Gül, Halil Süner, Hüseyin Erdoğan ve Hüseyin Öztürk`ün bizzat katıldığı gecede; mesleğimizin ülkemizde gelişmesine, kurumsallaşmasına ve ülkemizin kalkınmasına yönelik uzun yıllar boyunca verdikleri hizmetler için kendilerine "Meslekte 50. Yıl Hizmet Plaketleri" takdim edildi.

Bu yılki "50. Yıl Onur Plaketi" ise meslektaşımız Sayın Mehmet Gürler`e takdim edildi. Mehmet Gürler`in yaşamından kesitlerin yer aldığı kısa bir video gösterimi sunulduktan sonra, mesleğimize ve Odamıza çok uzun yıllar boyunca vermiş olduğu özverili hizmet ve emeklerinden dolayı kendisine Oda Yönetim Kurulu adına Genel Başkanımız Orhan Kasap tarafından "Onur Plaketi" verildi. Meslekte 50. yılını dolduran meslektaşlarımızın özgeçmişlerini içeren bir kitapçığın dağıtıldığı gecede, 50. yılını dolduran meslektaşlarımız uzun süredir göremedikleri arkadaşlarıyla bir araya gelmenin verdiği mutluluk ve heyecanla 50. yıl pastasını kestiler.

Bu yıl meslekte 50. yılını doldurarak etkinliğimize katılan tüm meslektaşlarımıza ve Sayın Mehmet Gürler`e mesleğimize ve ülkemize bugüne dek verdikleri hizmetler için Odamız ve mesleğimiz adına teşekkür ediyor, kendilerine sağlıklı ve uzun ömürler diliyor; ayrıca etkinliğimize katılan tüm davetli konuklarımıza teşekkür ediyoruz.

MapSoft Yazılım ile Yapılan Cad Yazılımı İndirim Protokolü Hakkında Bilgilendirme

Odamıza tescilli büro/şirket sahibi olarak çalışan, emeği ile bu zor ülke koşullarında mesleki etik değerlerinden ödün vermeden kaliteli hizmet vermeye çalışan siz değerli üyelerimiz ile sektörümüz arasındaki bağların güçlendirilmesi, güncel ve yeni teknolojilerle üyelerimizin buluşturulması ve bu teknolojilere erişimin maddi olarak kolaylaştırılması adına girişimlerde bulunmaya devam eden Odamız; MapSOFT firması ile de bir protokol imzalamıştır.

Lisanslı yazılım kullanımının teşvik edilmesi, lisanssız kullanımdan dolayı oluşabilecek maddi ve manevi zararların önlenmesi ve ekonomik koşullardan dolayı alımı güçleşen bu yazılımların daha kolay edinilebilir hale gelmesi amacıyla Odamız ile MapSOFT arasında imzalan protokol gereğince, yalnızca Odamıza kayıtlı ve tescili güncel olan tüm büro ve şirketlerin harita mühendislik hizmeti üretirken kullanabilecekleri MapCAD yazılımına dair yararlanabilecekleri imkânlar özetle şu şekilde belirlenmiştir:

- Temel Haritacılık Paketinin (MapCAD Ana Modül+GIS/ 18. Madde Uygulama Modülü/Kesit-Kubaj Modülü/Klişeler ve Halihazır Harita Modülü) indirimli toplam fiyatı 3750 TL+KDV olarak belirlenmiştir ve modül bazında da indirimli fiyatlar mevcuttur.

- Satın alma ücretlerine 2 yıl boyunca sürüm güncellemeleri dahildir.

- 2 yıldan sonra sürüm güncellemeleri zorunlu olmayıp güncelleme ücreti güncel satın alma fiyatlarının %20`sini geçmeyecektir.

- Lisans alımlarında vade farkı uygulanmaksızın 3 taksit şeklinde ödeme yapılabilecektir.

- Temel Haritacılık Paketinin yıllık kiralama ücreti 750 TL+KDV olarak belirlenmiştir.

- Kiralama yöntemi ile lisanslamalarda öncelikle Temel Haritacılık Paketinin alınması gerekmektedir.

- Yıllık kiralama bedeli; Temel Haritacılık Paketi ve ek olarak satın alınan modüllerin indirimli fiyatının %20`si kadardır.

- 5 sene boyunca kesintisiz kiralama yapıldığında kalıcı lisanslama hakkı kazanılmış olacaktır.

- Öğrenci üyeler için Öğrenci Üye Kimlik Belgesinin ibrazı halinde öğrenim süreleri boyunca kullanabilecekleri Eğitim Lisansı ücretsiz olarak sunulacaktır.

- Protokol kapsamında alım yapan en az 10 Oda üyesinin birlikte talep etmesi halinde 1 günlük ücretsiz eğitim verilecektir.

- Firma tarafından Odamız ile birlikte belirlenecek tarihlerde Odamız üyeleri için ücretsiz eğitimler düzenlenecektir.

Harita ve Kadastro Mühendisleri Odası olarak üyelerimizin yararı için gerekli girişimlerde bulunmaya devam edeceğimizi, alternatif benzer yazılımlar ile de görüşme ve müzakerelerimizin devam ettiğini, önümüzdeki günlerde bilgilendirme yapılacağını belirterek MapSOFT firması ile imzalanan protokol hükümlerinden yararlanmaya başlayabileceğinizi bilgilerinize sunarız.

Ayrıntılı bilgi ve başvuru için:
Satış: 0 216 807 00 13 / info@mapsoft.com.tr Destek: 0 850 441 00 73 / destek@mapsoft.com.tr
Ulaşılamaması durumunda: 0530 209 37 94

Elâzığ Depreminden Etkilenen Üye ve Vatandaşlarımızın Yanındayız

Elâzığ`da, 24 Ocak tarihinde 6.8 büyüklüğünde meydana gelen deprem üzerine TMMOB Yönetim Kurulu Başkanı Emin Koramaz'ın da içinde bulunduğu TMMOB Heyeti ve Odamız II. Başkanı Ayhan Erdoğan, HKMO Diyarbakır Şube Başkanı Can Deniz Akdemir, HKMO Elâzığ İl Temsilcisi İbrahim Aktaş, HKMO Malatya İl Temsilcisi Bektaş Tatar; 30 Ocak 2020 tarihinde Elâzığ ve çevresine destek ziyaretinde bulunarak incelemelerde bulundu.

Ziyaret sırasında, Elâzığ`da depremde çöken ve 3 kişinin hayatını kaybettiği Mavi Göl Apartmanı'nın yer aldığı Gezin'de incelemede bulunuldu. Sonrasında Elâzığ`ın ilçesi ve depremin merkez üssü Sivrice'de, Sivrice Kaymakamı ziyaret edildi. TMMOB Heyeti ve Odamız Yöneticileri, Sivrice Jandarma Karakol Komutanı ile görüşüp Sivrice kriz masasını ziyaret ederek Jandarma Karakol Komutanından ilçe merkezi ve köylerin durumları hakkında bilgi aldı.

Ardından Elâzığ merkeze geçen TMMOB Heyeti ve Odamız Yöneticileri, Elâzığ Belediye Başkan Vekili, Malatya Vali Yardımcısı, Elâzığ AFAD Koordinasyon Merkezi Temsilcisi ile görüşerek gerçekleştirilen çalışmalar ve şehrin son durumuna ilişkin daha geniş bilgi aldılar. TMMOB Heyeti ve Odamız Yöneticileri yıkılan evlerin bazılarında inceleme yaparak, köylerde başsağlığı ziyaretlerinde bulundu. Elâzığ Sürsürü Mahallesinde ve Mustafapaşa Mahallesinde yurttaşlar ve yetkililer ile görüşüldü.

Ayrıca Elâzığ ve Malatya Temsilcilerimiz ile bölgede yapılan incelemeler üzerine depremden etkilenen meslektaşlarımız ve aileleri hakkında yapılabilecek yardım ve ihtiyaçlar görüşülmüş olup Malatya ve Elâzığ illerinde Odamıza tescilli SHKMMB`ler için tescil yenileme süresi 3 ay uzatılmıştır.

Harita ve Kadastro Mühendisleri Odası olarak Elazığ`da meydana gelen ve pek çok ilimizde hissedilen depremde hayatını kaybeden vatandaşlarımızın yakınlarına bir kez daha başsağlığı, yaralı vatandaşlarımıza acil şifalar diliyor ve depremi yaşayan tüm vatandaşlarımıza geçmiş olsun dileklerimizi iletiyoruz. Meydana gelebilecek olası depremlerdeki can ve mal kayıplarını en aza indirgemek için tüm önlemlerin geç kalınmadan hayata geçirilmesi gerektiğini bir kez daha hatırlatıyor, bilimsel ve teknik doğrular ışığında yapılacak her türlü çalışmaya katkı sunmaya hazır olduğumuzu yineliyor, depremden etkilenen tüm üyelerimizin ve vatandaşlarımızın yanında olduğumuzu kamuoyunun bilgisine sunuyoruz.

Korsan Büro ve Şirketlere Karşı Meslek Alanlarımızı Korumaya Devam Ediyoruz

Harita ve Kadastro Mühendisleri Odası olarak temel amacımız; meslek mensuplarımızın ortak gereksinimlerini karşılamak, mesleki etkinliklerini kolaylaştırmak, mesleğimizin genel yararlarına uygun olarak gelişmesini sağlamak, meslek mensuplarımızın birbiriyle ve halkla olan ilişkilerinde dürüstlüğü ve güveni hâkim kılmak üzere meslek disiplinini ve ahlakını korumaktır.

Bu amaç doğrultusunda harita ve kadastro mühendisi olmadığı halde büro/şirket açarak meslek alanlarımızda yetkisiz iş yaptıkları tespit edilenler hakkında ilgili Cumhuriyet Başsavcılıklarına suç duyurularında bulunularak meslek alanlarımıza yönelik müdahalelere karşı durmaya devam ediyoruz.

46. Dönem içerisinde 19 şahıs/büro hakkında suç duyurusunda bulunduk ve tabelalarının sökülerek faaliyetlerinin durdurulmasını sağladık. Bu suç duyuruları sonrası ilgili savcılık tarafından verilen kovuşturmaya yer olmadığı kararlarına karşı itiraz ederek, 1`i hakkında Anayasa Mahkemesi`ne bireysel başvuruda bulunarak ve 1`i hakkında da ilgili başsavcılık tarafından düzenlenen iddianamenin kabulüyle görülen davada istinaf kanun yoluna başvurarak yargısal süreçlerin takipçisi olmaya devam ediyoruz.

Tüm bunların beraberinde yetkisiz kişilerin meslek alanımızda iş yapmalarını sağlamak üzere imzacılık yapan üyelerimiz hakkında TMMOB Disiplin Yönetmeliği kapsamında işlem başlattık.

Harita ve kadastro mühendisi olmadığı halde meslek alanlarımız kapsamında yetkisiz iş yapanları tespit eden üyelerimizin bu durumu; "delil yetersizliğinden kovuşturmaya yer olmadığı" kararlarının çıkmaması için harita ve kadastro mühendislik hizmeti verildiği yazılan işyeri tabelasının fotoğrafına ek olarak vatandaşlarla imzalanmış sözleşme, iş kapsamında kesilmiş fatura, vb. gibi kanıtlayıcı belgelerle Odamıza bildirmelerini (hukukbirimi@hkmo.org.tr), gerekli hukuksal girişimlerin Odamızca başlatılacağını, harita ve kadastro mühendisi olmayan bireylere imzacılık yaparak iş yapmalarını sağlayan meslektaşlarımız hakkında disiplin işlemlerinin başlatılacağını hatırlatırken meslek alanlarımızı korumak için gereken tüm idari ve hukuki işlemleri yapmaya devam edeceğimizi üyelerimizin bilgisine sunarız.

Artıları ve Eksileri ile Arazi ve Arsa Düzenlemeleri Hakkında Yönetmelik Hakkında

04.07.2019 tarih ve 7181 sayılı "Tapu Kanunu ve Bazı Kanunlarda Değişiklik Yapılmasına Dair Kanun"un 10.07.2019 tarih ve 30827 sayılı Resmî Gazete`de yayımlanması üzerine bu kanun ile birlikte 3194 sayılı İmar Kanunu`nun 13, 15, 16, 18 ve 19`uncu maddeleri de yeniden düzenlenmiş olduğundan bu değişikliklere dayanılarak Çevre ve Şehircilik Bakanlığı Mekânsal Planlama Genel Müdürlüğü tarafından "Arazi ve Arsa Düzenlemesine İlişkin Yönetmelik Değişikliği Taslağı" hazırlanması işlemi ivedilikle başlatılmış, Yönetmelik Taslağına ilişkin görüşlerimiz 29.08.2019 tarih ve 3/B15-1275 sayılı yazımız ile Müdürlüğe iletilmiş ve konuyla ilgili siz üyelerimiz de bilgilendirilmiştir.

22.02.2020 tarih ve 31047 sayılı Resmi Gazete`de Arazi ve Arsa Düzenlemeleri Hakkında Yönetmelik yayımlanmış, Yönetmelik`in taslak haline göre bazı konularda farklılıklar arz ettiği, Odamız görüşlerinin kısmen dikkate alındığı tespit edilmiştir.

Meslek alanlarımızı yakından ilgilendiren Yönetmelik kapsamında bazı düzenlemelerin olumlu olduğu; ancak bazı düzenlemelerin sıkıntılı sonuçlar doğurabileceği düşünülmektedir. Yönetmelik`teki düzenlemeleri kısaca özetlemek gerekirse:

Öncelikle Yönetmelik`in "Parselasyon planlarının onayı" başlıklı 25. maddesi ile getirilen düzenlemelerle; parselasyon planlarının harita mühendislerince hazırlanacağının ve kontrol edileceğinin yer alması mesleğimiz açısından olumlu bir gelişmedir. Ayrıca parselasyon planlarının onaylanması konusuna açıklık getirilmesinin özellikle büyükşehirler açısından yetki karmaşasını önleyecek olması ve ön askı ilanının yapılabilmesinin düzenlenmesi önem arz etmektedir.

"Düzenleme sahasındaki tescil harici alanlar" başlıklı 34. madde ile yürürlükten kalkan Yönetmelik`te yer almayan tescil harici alanların ayrıca bir işleme gerek kalmaksızın tescilinin öngörülmesi de işlem kolaylığı açısından olumlu bir düzenleme olarak değerlendirilmektedir.

Yürürlükten kalkan Yönetmelik`te imar planı olmayan yerlerde satış vaadi sözleşmesi ve özel parselasyon planlarının yapılmayacağı ifade edilmişken Yönetmelik`in "Hisseli arazi ve arsa satışı" başlıklı 36. maddesinde 'Nazım ve imar uygulama planı` denilmesi ile uygulamaya açıklık getirilmiştir. Ayrıca imar planı bulunsa

bile imar uygulaması sonucu maksimum düzenleme ortaklık payı kesildiğinde parsel hissedarlarına yapılaşmaya uygun tahsis yapılamayacak arazilerinde özel parselasyon planı, satış vaadi sözleşmesi yapılamayacağının düzenlenmesinin de olumlu olduğu değerlendirilmektedir.

"Mahkeme kararıyla iptal edilen parselasyon planları" başlıklı 37. madde ile geri dönüşüm işlemlerinin nasıl yapılacağına ilişkin hususlara açıklık getirilmesi; mahkeme kararları sonucunda parselasyon planlarının iptali, encümen kararlarının iptali gibi verilen kararlarda yapılacak uygulamalara nasıl yön verileceğinin de açıklanmış olması önem arz etmektedir.

"Hatalı parselasyon planları" başlıklı 38. madde ile hatalı parselasyon planlarının tespit edilmesi durumunda yapılacak işlemlere ve hangi durumlarda yapılacağına ilişkin kurallara yer verilmiş olması da olumlu olarak nitelendirilmiştir.

"Tanımlar" başlıklı 4`üncü maddesinin birinci fıkrasının (p) bendinde umumi ve kamu hizmet alanlarının tanımı; bu tanıma girecek alanlar sayma suretiyle belirtilerek yapılmıştır. Ancak tanımda yer alan alanlar içerisine "… bunun dışında kamusal ihtiyaçlara göre ortaya çıkacak imar planı kararıyla belirlenen diğer umumi ve kamu hizmet alanları..." ibaresi konularak ilgili idarelere imar planlarıyla yeni umumi ve kamu hizmet alanlarının ihdas etmesinin önü açılmıştır ve söz konusu düzenleme hukuk devletinin ilkelerinden olan belirlilik ilkesine aykırıdır.

"Umumi hizmetlere ve kamu hizmetlerine ayrılan yerlerin oluşturulması" başlıklı 5. maddenin 7. fıkrası ile büyükşehir belediyelerinin yetkileri kısıtlanmıştır. Ayrıca hem bu fıkradaki hem de 6. maddenin 3. fıkrasıyla 17. maddenin 2. fıkrasındaki düzenlemelerin bu Yönetmelik kapsamında olmadığı ve bu Yönetmelik`le düzenlenemeyeceği düşünülmektedir.

"İfraz ve tevhit işleri" başlıklı 7. maddede 3194 sayılı İmar Kanunu`nun 15. maddesinin birinci ve ikinci fıkrasına aykırı olarak koruma amaçlı imar planı bulunup da içerisinde bulunan yapılar, parsel cepheleri, minimum parsel büyüklükleri, çekme mesafeleri, tescilli yapılar ve benzeri teknik nedenlerle parselasyon planının tatbikinin mümkün olmadığı durumlarda birinci ve ikinci fıkranın uygulanmayacağı ifade edilmiştir ve düzenleme bu anlamda Kanun`a aykırılık içermektedir.

"Düzenleme ortaklık payına ait esaslar" başlıklı 14. maddenin dokuzuncu fıkrasındaki düzenlemenin ise içme suyu havzasında bulunan yerleşmeye konu olmayan alanlara özel tesis yapılabilmesinin önünü açabileceği düşünülmektedir.

"Parselasyon planlarının yapımı ve dağıtım esasları" başlıklı 17. maddenin 1. fıkrasının (c) bendi ile imar plânı ve mevzuata göre korunması mümkün olan yapıların, asgari parsel büyüklüğünü sağlaması kaydıyla, tam ve hissesiz bir imar parseline denk gelmesinin sağlanacağı, asgari parsel büyüklüğünün sağlanamaması halinde, 16. maddede belirtilen hükümlere göre tahsis ve bedele dönüştürme işlemleri yapılabileceği hüküm altına alınmıştır. Anılan bent incelendiğinde asgari parsel büyüklüğünün sağlanması amacıyla tahsisi ve bedele dönüştürme işlemlerinin yapılması ilgili idarenin keyfiyetine bırakılmıştır. İlgili idarece tahsis ve bedele dönüştürme işleminin yapılmaması durumunda söz konusu parsellerin hisselendirilmesi söz konusu olacağından taşınmaz sahiplerinin taşınmazı üzerindeki tasarruflarının engelleneceği ve bu durumun mülkiyet sorunlarına neden olacağı düşünülmektedir.

Yine 17. maddesinin 6. fıkrasıyla düzenleme ortaklık payı, bağış veya terk yoluyla kamuya tahsisli umumi ve kamu hizmet alanlarına bırakılan alanların, imar planı değişikliği ile umumi ve kamu hizmet alanları dışında başka bir kullanıma konu edilmesi öngörülmektedir. Bu durum da kamu kurumlarının düzenlemeye tabi tutulan yerler ile bölgede yaşayanların ihtiyacı olan ve herkesin ortak kullanabileceği bir kamusal alanın ortak kullanımın dışında bir fonksiyon için kullanılmasına yol açacaktır ve bu düzenlemede de kamu yararının olmadığı düşünülmektedir.

Harita ve Kadastro Mühendisleri Odası olarak meslek alanlarımızı ilgilendiren her mevzuyu yakından takip

ettiğimizi üyelerimize bir kez daha hatırlatırken yönetmelik ile değiştirilen/eklenen/çıkarılan hükümler kapsamında bahsettiğimiz hukuka aykırılıklar hakkında yeni bir düzenlemeye gidilmesi için gerekli girişimlerde bulunacağımızı saygılarımızla bilgilerinize sunarız.

TMMOB
Harita ve Kadastro Mühendisleri Odası

Yazılım Firmaları ile Yapılan İndirim Protokolleri Hakkında Bilgilendirme

Değerli üyelerimiz;

Lisanslı yazılım kullanımının teşvik edilmesi, lisanssız kullanımdan kaynaklı ortaya çıkabilecek sorunların önüne geçilmesi ve ekonomik koşullardan dolayı alımı güçleşen bu yazılımların daha kolay edinilebilir hale gelmesi amacıyla; Netcad, Belsis ve MapSOFT adlı yazılım firmaları ile üyelerimizin yararına protokoller yapıldığını duyurmuştuk.

Netcad firması ile yapılan protokolün süresi 31.01.2020 tarihi itibariyle bitmiş olup Netcad firması ile yapılan görüşmeler ve değerlendirmeler sonucunda protokol hükümlerinin 2020 Mart ayının sonuna kadar geçerliliğini sürdürmesi hususunda mutabık kalınmıştır.

Bunun beraberinde Belsis ve MapSOFT adlı yazılım firmaları ile yapılan protokolümüz halen yürürlüktedir. (Belsis ve MapSOFT yazılımları indirim protokolleri hakkında detaylı bilgilere aşağıdaki linklerden ulaşabilirsiniz.)

Odamıza tescilli büro/şirket sahibi olarak çalışan, emeği ile bu zor ülke koşullarında mesleki etik değerlerinden ödün vermeden kaliteli hizmet vermeye çalışan siz değerli üyelerimiz ile sektörümüz arasındaki bağların güçlendirilmesi, güncel ve yeni teknolojilere erişiminin maddi olarak kolaylaştırılması adına bulunduğumuz girişimlerden faydalanmanız adına protokoldeki avantajlı hükümleri tekrar hatırlatır, bilgilerinize sunarız.

Belsis Firması İle Yapılan Cad Yazılımı İndirim Protokolü Hakkında Detaylı Bilgi İçin

MapSOFT Yazılım İle Yapılan Cad Yazılımı İndirim Protokolü Hakkında Detaylı Bilgi İçin

Covid-19 Salgını Nedeniyle Çalışma Hayatına Dair Bilgilendirme

İlk olarak 2019`un Aralık ayında Çin`in Wuhan kentinde görülen ve ne yazık ki hızlı bir şekilde pek çok ülkeye yayılan, Dünya Sağlık Örgütü`nün pandemi ilan ettiği koronavirüsün (Covid-19) ülkemizde de görülmesi ile birlikte birtakım tedbirler alınmaya başlamıştır.

Okulların tatil edilmesi, pek çok işletmenin faaliyetlerinin geçici olarak durdurulması gibi önlemler; bireysel olarak alınan tedbirlerin yanı sıra toplumsal olarak da tedbir almamız noktasında önemli hususlardır; ancak bu süreçte salgın hastalık sebebiyle izin kullandırılması ve uzaktan çalışma sisteminin uygulanması da önemlidir.

Özellikle özel sektörde çalışan üyelerimiz ve tüm çalışanlar için işverenlere bir kez daha hatırlatmak isteriz ki; hamilelere, yasal süt iznini kullananlara, engellilere, kronik rahatsızlığı olanlara ve 60 yaş ve üzeri çalışanlara idari izin; 12 yaşından küçük çocuğu olanlara ise talepleri halinde yıllık izin, yıllık izni olmayanlara da mazeret izni kullandırılması gerekmektedir. Ancak işverenlerce çalışana ücretsiz izin kullandırılması talebi gelirse üyelerimizin ücretsiz izin kullanmaya zorlanamayacaklarını bilmeleri gerekmektedir. Ücretsiz izin, çalışanın onayına bağlıdır ve aksi halde çalışan açısından haklı fesih sebebidir.

Şantiyelerde görev alan meslektaşlarımız ve diğer teknik elemanlar için ücret kesintisi yapılmadan şantiyelere ara verilmesi, ihale tarihlerinin ötelenerek iş teslimi noktasında cezai yaptırımların ertelenmesi de gerekmektedir.

Ayrıca iş yerlerinde de gereken tedbirlerin alınması, sosyal mesafe kavramına dikkat edilmesi, işyeri ortamlarının sık sık dezenfekte edilmesi, işyeri ile dışarının temasının kontrollü olarak sağlanması, uzaktan çalışmanın mümkün olduğu durumlarda bunun sağlanması mümkün değilse işe gidiş-gelişlerde gereken önlemlerin alınması, mesai saatlerinin toplu taşımanın yoğun olduğu saatlerin dışına çekilmesi ve çalışanların korunması gerekmektedir.

Pandemi ilan edilen koronovirüs sebebiyle mali ve sosyal krizlerin yaşanabileceği de ön görülen bir gerçektir. Bu durumda da bunların bahane edilmesi ile işten çıkarmalar yaşanmamalı, işsizlik sigortasından yararlanma koşulları yeniden değerlendirilmeli, salgın süresince kapanan, üretim veya hizmeti azaltan işyerleri için İşsizlik Sigortası Fonu kapsamındaki Kısa Çalışma Ödeneği uygulaması başlatılmalı, idari izin ve mazeret izni kullandırılması konusunda özenli davranılmalıdır. Ayrıca salgın sebebiyle krizi kullanarak fahiş fiyatlarla ürün satanlara da devlet tarafından gereken müeyyideler uygulanmalıdır.

Bu süreç içerisinde açıklanan tedbirlerin de salgınla ve yaratacağı etkilerle bağlantılı olması gerekmektedir. Hükümetin açıkladığı ekonomi paketi kapsamında birtakım ödemelerin ertelenmesi, finansal desteklerin

sağlanması elbette ki önemli adımlardır; ancak açıklanan tedbirler içerisinde yer alan 500 bin liranın altındaki konutlarda kredilendirilebilir miktarının yüzde 80`den yüzde 90`a çıkartılması, asgari peşinatın yüzde 10`a düşürülmesi gibi hususların ekonomik paket içerisinde neden yer aldığı anlaşılamamıştır. Getirilecek tedbirlerin makul, sermayeden daha çok halkın yararına olması ile birlikte orta ve alt gelir grubu düzeyindeki vatandaşları koruyucu ilave ekonomik tedbirlerin alınması gerekmektedir.

Salgın hastalık konusunda herkesçe gereken önlemler alınmalı, yapılan uyarılar önemsenmeli ve bu zorlu süreçte yaşanacak ekonomik kayıp ve krizlerin faturası emekçi kesimlere kesilmemelidir.

Harita ve Kadastro Mühendisleri Odası olarak hastalığın daha fazla yayılmamasını ve daha fazla can kaybı yaşanmadan salgının en kısa sürede son bulmasını umuyor, bu süreçte tedbirli davranma konusunda herkesin dikkatli olması gerektiğini ve çalışma yaşamı konusundan değindiğimiz hususları da tüm üyelerimizin ve yöneticilerin önemsemesi gerektiğinin altını çiziyoruz.

Tüm üyelerimizin ve toplumun dayanışma içerisinde en kısa sürede bu zor sürecin üstesinden geleceğine olan inancımızla; bu süreçte çalışma hayatında mağduriyet yaşayan üyelerimizin Odamızdan hukuki yardım alabileceklerini de bir kez daha hatırlatarak sağlıklı günler diliyoruz.

2020 Avrupa Yılın Haritacısı: Piri Reis

Avrupa Harita Mühendisleri Konseyi (CLGE) tarafından, tarihe geçmiş bir haritacı her yıl Avrupa`da yılın haritacısı olarak ilan edilmekte ve anılmaktadır.

Odamız, ülkemiz adına üyesi ve temsilcisi olduğu CLGE toplantılarında 2020 yılı Avrupa`da yılın haritacısı olarak ünlü Türk Denizci ve Haritacı Piri Reis`i aday göstermiş ve oylama sonucu adaylar arasından Piri Reis seçilerek kabul edilmiştir. Bu vesileyle 2020 yılında, Avrupa`da CLGE ve bağlı meslek örgütlerinin yapacakları etkinliklerde yılın haritacısı olarak Piri Reis anılacaktır.

21 Mart Dünya Haritacılar Günü vesilesiyle "2020 Avrupa Yılın Haritacısı Piri Reis"i takdim etmekten onur duyuyoruz.

Tapu ve Kadastro Verilerinin HKMO Bilgi Sistemi Üzerinden Üyelerimizle Paylaşılması Hakkında

Odamız ile Tapu ve Kadastro Genel Müdürlüğü (TKGM) arasında, Tapu ve Kadastro Verilerinin "TAKPAS" üzerinden HKMO Bilgi Sisteminde üyelerimiz ile paylaşılmasına ilişkin olarak Mayıs-2019 tarihinde bir protokol imzalanmıştır.

Söz konusu protokol ile Odamıza tescilli SHKMMB ve LİHKAB sahibi/ortağı üyelerimizin takyidatlı tapu ve sayısal kadastro verilerine kolayca ulaşması amaçlanmıştır. Böylece üyelerimizin yapacakları işlemlerde kullanmak üzere tapu ve kadastro müdürlüklerine gitmeden hem tapu bilgilerini hem de parsel bilgilerini; (ölçü krokisi, parsel köşe koordinatları, nirengi ve poligon koordinatları) hazırladığımız web tabanlı bir yazılım üzerinden kendilerine sağlayacağımız kullanıcı adı ve şifreler ile sunulması planlanmıştır.

Bu kapsamda gerekli hazırlıklara ve yazılım çalışmalarına başlanılmış, 2019 yılının Eylül ayında gerekli alt yapı ve yazılım çalışmaları tamamlanmıştır. Sistem yayına açılmadan önce son test süreçlerinde TKGM ile yaptığımız görüşmelerde; her ne kadar planlanan kurguya göre üyelerimiz verilere erişmeden önce protokol ekinde yer alan bir taahhütnameyi imzalayarak sisteme yükleyecek olsa da tapu bilgilerinin doğrudan sunulmasının Kişisel Verilerin Korunması Kanunu`na uygun olmadığı ve TKGM`nin kurumlar ile TAKPAS sistemi yerine artık Web-Tapu üzerinden tapu bilgilerini kişi bazlı paylaşacağı, ayrıca Web-Tapu uygulaması üzerinden doğrudan malik tarafından da tapu bilgilerinin paylaşılabileceği TKGM yetkililerince ifade edilmiştir.

Kadastro verilerinin paylaşılması ile ilgili olarak; Kadastro İl Müdürlüklerince parsele ilişkin verilerin (özellikle meta verilerin) tam kontrollü olarak MEGSİS`e aktarılamadığı, bu nedenle parsel verilerinin paylaşılsa bile üyelerimizin mülkiyete dönük yapacakları mühendislik çalışmalarında doğrudan kullanamayacakları, her durumda kadastro müdürlüklerinden parsel verilerini yeniden almaları gerekeceği ifade edilmiştir.

Bunun beraberinde; TKGM tarafından parsel verilerinin iyileştirilmesi, meta verilerinin düzenlenmesi ve MEGSİS üzerinden paylaşılan verilerin doğrudan kullanılabilir hale getirilmesi için bir çalışmanın yürütüldüğü ve bu çalışmanın 2020 yılının ortalarında tamamlanmasının hedeflendiği belirtilmiştir.

TKGM tarafından ifade edilen ve yukarıda belirtilen çekinceler nedeniyle Odamızca hazırlanan web tabanlı Tapu ve Kadastro Veri Paylaşımı Sistemi kullanıma açılmamış, alternatif çözüm yolları araştırılmakla birlikte TKGM tarafından yürütülen parsel verilerinin iyileştirilmesi çalışmalarının da tamamlanması beklenmiştir.

Bu konuda üyelerimizden gelen taleplerin artarak devam etmesi, pandemi (Covid-19) nedeniyle alınan tedbirler kapsamında kamu kurumlarında bazı işlemlerin durdurulması, çalışma sürelerinin azaltılması ve üyelerimizin kuruma gitmeksizin web ortamında tapu ve kadastro verilerine ve özellikle yer kontrol noktasına duyduğu ihtiyacın kritik düzeyde olması nedenleriyle yapılan çalışmaların ve gelinen sürecin üyelerimize duyurulması ihtiyacı doğmuştur. Parsel verilerinin iyileştirilmesi çalışmaları tamamlandığında web-tapu sistemi ile birlikte konu tekrar değerlendirilecek, Odamızca gerekli adımlar atılarak üyelerimizin beklentilerine yönelik iş ve işlemler gerçekleştirilecektir.

Üyelerimizin bilgilerine sunarız.

Güncellenen Türkiye Ulusal Temel GNSS Ağı (TUTGA) Hakkında Duyuru

T.C. Milli Savunma Bakanlığı Harita Genel Müdürlüğü Teknik Hizmetler Başkanlığının Odamıza gönderdiği 16.03.2020 tarihli ve 53201513-112.01.01-E.182047 sayılı yazısıyla;

• Büyük Ölçekli Harita ve Harita Bilgileri Üretim Yönetmeliği gereği; ülke temel jeodezik ağlarının yaşatılması için çalışmalar yapmanın ve kullanıcılara güncel bilgiler sunmanın Harita Genel Müdürlüğünün yetki ve sorumluluğunda olduğu, uydu teknikleri kullanılarak tesis edilmiş Türkiye`nin ilk üç boyutlu jeodezik referans ağı olan Türkiye Ulusal Temel GNSS Ağı (TUTGA)`nın koordinat ve hızlarının güncellenmesi çalışmalarının ise sürekli bir faaliyet olarak devam ettiği,

• Bu kapsamda 1992 yılından günümüze kadar toplanan GNSS verilerinin güncel model ve analiz stratejileri kullanılarak yeniden hesaplanan TUTGA`nın güncel koordinat ve hızlarının TUREF (ITRF-96 Epok 2005.0) datumunda kullanıcıların hizmetine Harita Genel Müdürlüğü tarafından sunulduğu

Üyelerimizin bilgilerine sunarız.

Odamıza iletilmiştir. Üyelerimizi ürettikleri mühendislik hizmetleri bağlamında yakından ilgilendirdiğini düşündüğümüz söz konusu çalışmaya dair hazırlanan Türkiye Ulusal Temel GNSS Ağı (TUTGA) 2019 dokümanına ulaşmak için;

Salgın Günlerinde de Meslek Alanlarımızı Korumaya Devam Ediyoruz

İlk olarak Çin Halk Cumhuriyeti`nin Wuhan kentinde ortaya çıkan, birçok ülkeye yayılan ve Dünya Sağlık Örgütü tarafından pandemi ilan edilen koronavirüs (COVID-19) sebebiyle ülkemizde de birtakım tedbirler alınmış, zor zamanlar geçiren vatandaşlarımıza yönelik yapıcı ve kolaylaştırıcı düzenlemelerin getirilmesi ile zorlaşan yaşam koşullarının bir nebze kolaylaştırılması amaçlanmıştır.

Getirilen bu düzenlemelerin özellikle üyelerimiz açısından eşitlik ilkesi doğrultusunda hayata geçirilmesi Odamızca gözetilen bir durumdur. Bu doğrultuda üyelerimizden gelen şikâyet, öneri ve talepler değerlendirilerek ilgili kurumlara oluşabilecek mağduriyetlerin giderilmesi için yazılar yazılmıştır.

Bu süreçten en çok etkilenen özel sektördeki büro ve şirket sahibi üyelerimiz olmuştur. Hazine ve Maliye Bakanlığınca 24.03.2020 tarih ve 31078 Mükerrer Sayılı Resmi Gazete`de yayınlanan Vergi Usul Kanunu Genel Tebliği (Sıra No:518) ile gelir vergisi mükellefleri ve belirlenen bazı iş kollarındaki kurumlar vergisi mükellefleri için KDV, muhtasar ve diğer beyannamelerin verilme süresi ve ödeme süreleri ile SSK prim ödemelerinin süresi ertelenmiş bulunmaktadır. Kurumlar vergisine tabi olan bazı iş kolları da bu ertelemelerden faydalanabilmektedir; ancak söz konusu düzenlemede özel sektörde kurumlar vergisi mükellefi olarak faaliyet gösteren Odamız üyelerinin çalışma alanları olmak üzere mühendislik ve müşavirlik hizmetlerine yönelik iş kollarına yer verilmemesi hem eşitlik ilkesine aykırılık teşkil etmekte hem de bu üyelerimizin mağduriyetlerine yol açmaktadır. Bu nedenle Odamızca Hazine ve Maliye Bakanlığına yazı yazılarak kurumlar vergisi mükellefi olan ve harita ve kadastro mühendislik hizmeti veren üyelerimizin de anılan Tebliğ hükümlerinden mücbir sebep kapsamında faydalanması, KDV, muhtasar ve diğer beyannamelerin verilme süresi ve ödeme süreleri ile SSK prim ödeme sürelerinin ertelenmesi hususu dile getirilmiştir. https://www.hkmo.org.tr/resimler/ekler/8d3c8827e071196_ek.pdf?tipi=42&turu=H&sube=0

Ayrıca KOSGEB destekleri için başvuru yapan; kurum tarafından destekten faydalanabilmek için Sanayi ve Ticaret Odasına veya Esnaf ve Sanatkârlar Odasına kayıt yaptırması gerektiği cevabını alan üyelerimizin de Odamızı bilgilendirmeleri üzerine; TMMOB çatısı altındaki ilgili meslek odasından kayıt ve tescil belgesi alarak kendi adına serbest mühendislik-mimarlık hizmetleri yapanların kendi meslek odasına üyeliğinin zorunlu olduğu ve serbest meslek mensubu olarak başka bir yere üye olmalarının gerekmediğini belirten bir yazı ilgili kuruma iletilerek üyelerimizin karşılaştığı mağduriyetin çözüme kavuşturulması için girişimlerde bulunulmuştur.

Meslek alanlarımızın korunmasına dair çalışmalarımızın devam ettiği bu dönemde farklı idarelerce açılan ve meslek alanlarımızı kapsayan ihaleler ile harita ve kadastro mühendislik hizmet alanı işlerinin farklı meslek gruplarınca üstlenilmesinin önüne geçmek, meslek alanlarımızı ilgilendiren hizmet kalemlerinin benzer iş olarak ihale dokümanlarında yer almaması nedeniyle oluşabilecek mağduriyetleri engellemek amacıyla Çorum Belediye Başkanlığına, Ağrı Belediye Başkanlığına, Şanlıurfa Büyükşehir Belediye Başkanlığına, Antakya Belediye Başkanlığına itirazlarımızı içeren yazılar yazılmış; İstanbul Büyükşehir Belediye Başkanlığına

karşı da öncelikle yürütmenin durdurulması ve ihalenin iptali istemli dava açılmıştır. Anılan diğer idarelerden olumlu cevap gelmemesi halinde ihalenin iptali istemli davalar açılarak sürecin takipçisi olunacaktır.

Bu gelişmelerin yanı sıra Tarım ve Orman Bakanlığına yapılacak harita ve kadastro mühendisi alımları ile ilgili olarak da Bakan ve Bakan Yardımcıları nezdinde geçtiğimiz ay randevu talep edilmiş, harita mühendisi istidamı konusundaki taleplerimizin iletilmesi konusunda hazırlık yapılmıştır; ancak Bakanlıktan Covid-19 salgını nedeniyle tüm görüşmelerin askıya alındığı yönünde bir cevap alınmış ve henüz bir görüşme sağlanamamıştır. Odamız, sürecin takipçisi olmaya devam edecektir.

Harita ve Kadastro Mühendisleri Odası olarak tüm üyelerimiz arasında eşitlik ilkesinin gözetilmesi, hiçbir üyemizin mağduriyet yaşamaması en temel amaçlarımızdan bir tanesidir ve bu amaç doğrultusunda Odamızca her türlü idari ve hukuki girişim yapılmakta, ilgili kurumlar bilgilendirilerek mağduriyetlerin giderilmesi sağlanmaktadır.

Odamızca Hazırlanan, Büyük Ölçekli Harita ve Harita Bilgileri Üretim Yönetmeliği Açıklamalı-Örneklemeli (Güncel Baskı) Kitabı Hakkında Duyuru!

Bakanlıklararası Harita İşlerini Koordinasyon ve Planlama Kurulu (BHİKPK) Yönetmelikler Komisyonu tarafından uzun yıllar üzerinde çalışılan, yeni mesleki gelişmeler ışığında güncellenen "Büyük Ölçekli Harita ve Harita Bilgileri Üretim Yönetmeliği (BÖHHBÜY)" 26 Haziran 2018 tarihli ve 30460 sayılı (Mükerrer) Resmi Gazete`de yayımlanarak yürürlüğe girmişti.

Yönetmeliğin güncellenmesi aşamalarında Odamızın da önemli katkılar sunduğu ve mesleğimiz açısından oldukça önemli olan yeni Yönetmelik`te; başta teknolojideki gelişmeler sonucunda ortaya çıkan yeni ölçme sistem ve teknikleri, TUSAGA-Aktif sisteminin kullanımı, GNSS ağlarının oluşturulması, sayısal hava kameralarının kullanımı olmak üzere jeodezik ve fotogrametrik çalışmalar konusunda önemli değişiklikler yer almaktadır.

Kamu kurum ve kuruluşlarının, belediyelerin, özel sektörün ihtiyaç duydukları ve farklı nitelikteki birçok proje için temel altlık olan büyük ölçekli harita ve harita bilgilerinin üretimine ilişkin usul ve esasları belirleyen Yönetmelik için Odamız tarafından açıklamalı, örneklemeli kitap hazırlanmış ve yayımlanmıştır.

Büyük Ölçekli Harita ve Harita Bilgileri Üretim Yönetmeliği Açıklamalı-Örneklemeli (Güncel Baskı) Kitabını Genel merkezimizden, şubelerimizden ve temsilciliklerimizden temin edebilirsiniz.

Üyelerimizin bilgisine duyurulur.

Orman Mühendisliği Meslek Grubunca Meslek Alanlarımıza Yapılan Saldırılar ve TMMOB Yasa Taslağına Dair Bilgilendirme

Meslek alanlarımıza sahip çıkılması, mesleğimizin akademik eğitimini alarak mühendislik diploması elde eden üyelerimizin Oda mevzuatı ve mesleki mevzuatımız kapsamında sahip olduğu hak ve yetkilerin korunması ve üyelerimizin yaşadıkları mağduriyetlerin giderilmesi kamu kurumu niteliğinde bir meslek kuruluşu olarak en temel amaçlarımız arasındadır. Bu doğrultuda meslek alanlarımıza yönelik müdahalelere karşı, Harita ve Kadastro Mühendisleri Odası olarak geçmişten bu yana yürüttüğümüz idari ve hukuki girişimlerimiz devam etmektedir. Orman Genel Müdürlüğü ve bağlı birimleri ile TMMOB Orman Mühendisleri Odası tarafından mesleğimize yapılan müdahalelerin özellikle son dönemde artmış olması nedeniyle, bu konu özelinde uzun süredir verdiğimiz ve halen devam eden mücadele hakkında üyelerimizi ve kamuoyunu bilgilendirme gereği doğmuştur.

E-posta ekinde yer alan bilgi notu dokümanında, mesleğimize yönelik gerek Orman Genel Müdürlüğü ve bağlı birimleri tarafından gerekse Orman Mühendisleri Odası tarafından yapılan müdahaleler ve bu müdahalelere karşı Odamızın 2007 yılından bu yana yaptığı girişimlere dair bilgiler özetlenerek sıralanmıştır.

Başlık halinde özetleyecek olursak;
• Orman izin dosyası hazırlanması kapsamında ölçme, hesaplama, aplikasyon ve ormanlık zeminin harita yapım teknikleri ile kâğıda aktarılması işleri,
• Orman kadastrosu kapsamında ölçme, hesaplama, aplikasyon ve orman sınırlarının harita yapım teknikleri ile kâğıda aktarılarak kadastrosunun yapılması işleri,
• Ormanlık alanlarda ortofoto ve sayısal hâlihazır harita üretimi işleri,
• BÖHHBÜY 'e göre ormanlık alanlarda yapılacak tüm haritalar,
• Orman Mühendisleri Odasınca yayımlanan Asgari Birim Fiyat Cetveli`nde yer alan harita mühendislik hizmetleri,
• Devlet ormanlarına yapılacak özel ağaçlandırma veya özel imar-ihya çalışması esnasında sunulacak haritalar, koordine özet cetveli ve aplikasyon işleri

ve benzeri konularda gerek Odamızın takip ederek fark ettiği gerekse meslektaşlarımız tarafından gelen şikâyetler kapsamında idari ve hukuki süreçler yürütülmüş, yazılı ve sözlü girişimlerde bulunulmuş, sonuç alınamaması üzerine yasa ve yönetmeliklerle sabit olan yetkilerimiz ve görevimiz gereğince İdare Mahkemelerinde ve Danıştay`da çok sayıda dava açılmıştır.

Yaşanan tüm bu süreçlerin neredeyse hepsinde yazılı girişimlerde bulunulmuş, diyalog yolları denenmiş; ancak yazılarımıza bir cevap dahi alınamamıştır. Bu ihlallerin yetkili mercilerle tekrar paylaşılarak problemlerin son bulması amacıyla Odamızca Orman Genel Müdürlüğünden randevu talebinde bulunulmuş; ancak yine bir dönüş alınamamıştır. Konunun daha üst mercide ele alınması için Tarım ve Orman Bakanlığından Bakan ve Bakan Yardımcıları nezdinde randevu talebinde bulunulmuş; ancak yaşanan Covid-19 salgını dolayısıyla görüşme gerçekleştirilememiştir. Gerek bu konu özelinde gerekse diğer konularda meslek alanlarımızın ve kamu yararının korunmasına yönelik yürütülen çalışmalar ve mücadelemiz devam etmektedir. Hukuki süreçlere dair ileride yaşanacak gelişmelere dair üyelerimiz ayrıca bilgilendirilecektir.

Odamız üyesi serbest meslek mensubu harita mühendislerinin yetki ve sorumluluk alanları;

• Anayasamızın 135. maddesi,
• 6235 sayılı Türk Mühendis ve Mimar Odaları Birliği Kanunu,
• 3458 sayılı Mühendislik Mimarlık Kanunu,
• 3194 sayılı İmar Kanunu`nun ilgili maddeleri,
• 6831 sayılı Orman Kanunu`nun ilgili maddeleri,
• 3194 sayılı İmar Kanunu`nun 44`üncü maddesine dayanılarak çıkartılan Harita Mühendislik Hizmetlerini

Yükümlenecek Müellif ve Müellif Kuruluşların Ehliyet Durumlarına Ait Yönetmelik,
• Bakanlar Kurulu Kararıyla yayımlanan Büyük Ölçekli Harita ve Harita Bilgileri Üretim Yönetmeliği,
• Türk Mühendis ve Mimar Odaları Birliği Harita ve Kadastro Mühendisleri Odası Serbest Mühendislik ve Müşavirlik Büroları Tescil Yönetmeliği (BÖHHBÜY),
• 27.08.2008 tarih ve 26980 sayılı Resmi Gazete`de yayımlanan Tapu Planları Tüzüğü,
• Tescile Konu Olan Harita ve Planlar Yönetmeliği

başta olmak üzere birçok mevzuatta açık ve net iken TMMOB'ye bağlı 24 meslek odasından biri olan Orman Mühendisleri Odası (OMO) tarafından son dönemde, TMMOB ilke ve değerleri ile asla bağdaşmayan, şovenist bir anlayışla meslek alanlarımıza karşı işgalci bir tutum ve yetkisiz yetki kullanımı arayışı başlatılmıştır.

Öyle ki geldiğimiz noktada ekteki rapor ile paylaştığımız konularda yazılı uyarılarımız, açılan davalar ve sözlü diyalog girişimlerimiz görmezden gelinmiştir.

TMMOB içerisinde hiçbir Odanın hiçbir siyasi görüşün arka bahçesi olmadığını ve hiçbir mesleki yetkinin aynı alanda hizmet üreten öteki meslek odasından görüş alınmadan ve TMMOB içerisinde tartışılıp uzlaşılmadan tek taraflı olarak "Ben yaptım oldu." mantığı ile işlemediğini belirtmek isteriz. Ancak kendi meslek alanları olan ormanlarımızı korumaya dair tek bir sözü ve girişimi olmayan, aksine Kaz Dağları`ndaki doğa katliamını dahi aklamaya çalışan Orman Mühendisleri Odası tarafından bu ilkelerin yok sayılarak bir siyasi görüşün güdümünde ilerleyen saldırgan bir tavırla olumsuz tutumlara devam edildiğine üzülerek şahit oluyoruz.

Basına ve kamuoyuna yansıdığı kadarıyla bilindiği üzere; TMMOB ve Odaların kamu yararını gözeterek meslek alanları ile ilgili uzman oldukları konulardaki hukuksuzluklar ve meslek alanlarını korumak üzerine davalar açabilmelerinin TMMOB Yasası`nda yapılacak değişiklik ile Bakanlık oluruna sunulacağı, Bakanlıklar ve bağlı kamu kurumları tarafından yapılan ve e-posta ekindeki bilgi notunda belirttiğimiz örneklerdeki gibi hukuksuzluklara itiraz etmek için yine Bakanlıktan olur alınacağı konusu gündemdedir. Yapılması olası olan ve halen tartışılan bu girişimin yasalaşması neticesinde, mesleğimizi koruma noktasındaki elimizdeki tek güç olan yargı yolunun da bitirilerek mesleğimizin geleceğinin yok edileceğinin altını çizmek isteriz.

Harita ve Kadastro Mühendisleri Odası olarak söz konusu yasa değişikliğinin hayata geçmemesi gerektiğini belirterek bu konuda üyelerimizi dayanışmaya çağırıyor, her türlü müdahale ve hukuksuzluklara rağmen kamu yararını ve meslek alanlarımızı koruyacağımızı ve mücadelemizin bundan sonra da devam edeceğini üyelerimizin bilgilerinize sunuyoruz.

Saygılarımızla.

Rapor için;



Salgın Kapsamında Küçük İşletmelere Sağlanan İşe Devam Desteği Kredisinden Üyelerimizin Yararlanabilmesi Hakkında Duyuru!

Bilindiği üzere, koronavirüs (COVID-19) salgınından ülkemizin de etkilenmesi dolayısıyla birtakım tedbirler alınmış ve bu tedbirlerden etkilenen vatandaşlarımız için de bazı düzenlemeler getirilerek mağduriyet yaşamalarının önüne geçilmek istenmiştir. Bu kapsamda küçük işletmeler için kamu bankaları tarafından ilk 6 ay faizsiz, geri ödemesiz, kredi desteği uygulaması başlatılmıştır.

Üyelerimizden gelen şifahi bilgiler ve şikâyetler doğrultusunda; kamu bankalarının salgın nedeniyle sağladıkları "Can Suyu Kredisi" adlı kredi destek kapsamında gerçek kişi olarak faaliyet gösteren Odamıza tescilli serbest harita ve kadastro mühendislik müşavirlik bürolarının ve lisanslı harita ve kadastro mühendislik bürolarının özellikle Halkbank şubelerine yaptıkları başvurularında Bankanın şubeleri tarafından Sanayi ve Ticaret Odasına veya Esnaf ve Sanatkârlar Odasına kayıtlı olma koşulunun arandığı, kredi konusunda normal bir işletme gibi değerlendirilmediği, bunun beraberinde sektörümüzün destek kapsamına alınmadığının ifade edildiği, gerekli kolaylığın gösterilmediği ve bu destek paketinden yararlandırılmadığı Odamıza iletilmiştir.

Söz konusu mağduriyetlerin giderilmesi adına; bu destek paketinden yararlanamayan Odamıza tescilli serbest harita ve kadastro mühendislik müşavirlik büroları için Esnaf ve Sanatkârlar Odasına veya Ticaret Odasına kayıtlı olma koşulunun aranamayacağı, bu durumun yasa ve yönetmeliklerle sabit olduğu, ayrıca sektörümüzün de bu destek kapsamına alınması gerektiği ve durumun düzeltilerek banka şubelerinin bilgilendirilmesi gerektiği hususu yazılı olarak ve aynı zamanda sözlü görüşmelerle Halkbank Genel Müdürlüğü başta olmak üzere Vakıf Bank ve Ziraat Bankası Genel Müdürlüklerine iletilmiştir.

Bu girişim sonrasında gerekli düzenlemeler yapılmış ve üyelerimizin mağduriyetleri giderilmiştir.

"İşe Devam Desteği - Küçük İşletme Can Suyu Kredisi" desteği sağlanacak gerçek ve tüzel kişilerin bağlı olacakları Meslek Odaları Listesi için;

E-İmza ve E-Makbuz (E-SMM) Uygulaması Hakkında Duyuru

Değerli üyelerimiz;

Bildiğiniz üzere 19.10.2019 tarihli ve 30923 sayılı Resmi Gazete`de yayımlanan 509 sıra No.lu Vergi Usul Kanunu Genel Tebliği ile vergiden muaf olmayan serbest meslek erbaplarına (SM, SMMM, YMM, Doktor, Mühendis, Avukat, Sanatçı, Menajer vb.), 01.06.2020 tarihinden itibaren "Elektronik Serbest Meslek Makbuzu" (e-SMM) uygulamasına geçme ve bu tarihten itibaren düzenleyecekleri serbest meslek makbuzlarını e-SMM olarak düzenleme zorunluluğu getirilmiştir.

e-SMM Uygulaması, serbest meslek mensuplarının mesleki faaliyetlerine ilişkin tahsilatları için kesmek zorunda oldukları serbest meslek makbuzunun, Gelir İdaresi Başkanlığı (GİB) tarafından belirlenen standartlara uygun olarak elektronik ortamda oluşturulması, muhafazası, ibrazı ve raporlanmasını kapsayan uygulamalar bütünüdür.

e-SMM Uygulaması için önem arz eden tarihler ise şu şekildedir:

- 01.02.2020 tarihinden (bu tarih dâhil) itibaren faaliyetine başlayacak olanların işe başladıkları ayı izleyen üçüncü ayın sonuna kadar e-SMM uygulamasına dâhil olmaları zorunludur.

- 01.02.2020 tarihi itibarı ile faaliyetine devam etmekte olanların 01.06.2020 tarihine kadar e-SMM uygulaması için başvuru yapmaları zorunludur.

- Uygulamaya dâhil olunan tarihin ait olduğu ay içerisinde aynı işlem için e-Belge veya kâğıt ortamındaki belgelerden sadece birinin düzenlenmesi gerekmektedir.

e-SMM Uygulaması için öncelikle "Elektronik İmza" veya "Mali Mühür" başvurusunun yapılması ve bunlardan bir tanesinin tedarik edilmesi gerekmektedir.

Ancak ülkemizi etkisi altına alan koronavirüs (COVID-19) salgını ve bu kapsamda alınan tedbirler sebebiyle e-imza ya da mali mühür başvurularını yapamayan ya da başvurularına rağmen e-imza ya da mali mühürlerini henüz temin edemeyen ve bu nedenle elektronik başvuru işlemlerini tamamlayamayan mükelleflere;

e-Serbest Meslek Makbuzu uygulamasına başvuru işlemlerini elektronik imza veya mali mühürlerine ihtiyaç olmadan İnteraktif Vergi Dairesi (ivd.gib.gov.tr) uygulamasında yer verilen "Elektronik Serbest Meslek Makbuzu Başvuru Talebi" bölümünden "İnteraktif Vergi Dairesi kullanıcı kodu ve şifresi" kullanarak gerçekleştirebilme imkânı sağlanmıştır. İnteraktif Vergi Dairesi kullanıcı kodu ve şifresi bulunmayan mükellefler ise ivd.gib.gov.tr adresinden gerekli kayıtlarını elektronik ortamda oluşturarak kullanıcı kodu ve şifrelerini alabileceklerdir.

e-SMM Uygulaması için zorunlu olan e-imza ya da mali mühürlere sahip olan mükellefler için 3 yöntem öngörülmüştür:

a) GİB Portal Yöntemi: Gelir İdaresi Başkanlığı tarafından sunulan ücretsiz portal yöntemidir. İsteyen mükellefler, ebelge.gib.gov.tr adresinde yayımlanan "Elektronik Arşiv Başvuru Kılavuzu"nda açıklanan şartlara uygun olarak başvuru yaptıktan sonra, e-belgeleri gönderme ile ilgili temel işlemleri, portalda sunulan ara yüzleri kullanarak yapabilirler. (https://ebelge.gib.gov.tr/ dosyalar/kılavuzlar/e-Arsiv_Portal_Basvuru.pdf)

b) Özel Entegratör Yöntemi: Bu yöntemden faydalanmak isteyen mükellefler, Gelir İdaresi Başkanlığınca yetkilendirilmiş olan özel entegratör firmaların bilgi işlem sistemlerinden faydalanabilirler. Bu yöntem ile e-SMM Uygulamasından yararlanacak mükelleflerin, ebelge.gib.gov.tr adresinde yayımlanan "Elektronik Arşiv Başvuru Kılavuzu"nda da açıklandığı üzere ayrıca GİB`e başvuru yapmalarına gerek bulunmamaktadır.

c) Doğrudan Entegrasyon Yöntemi: Bu yöntemin prosedür kısmının çok olması ve maddi olarak daha pahalı olması nedeniyle üyelerimize tavsiye edilmemektedir.

Üyelerimizin menfaatleri göz önünde bulundurularak, 10 yıl boyunca e-SMM belgelerinin özel entegratör firma tarafından arşivlenmesi, Gelir İdaresi Başkanlığının portalına nazaran daha fonksiyonel olması, entegratör firmadan kurulum esnasında ve devamında destek alınabilmesi, entegratör firma portalında hatalı makbuzların iptal edilebilmesi, Gelir İdaresi Başkanlığının portalında iptal işlemlerinin yapılamaması gibi avantajlar nedeniyle Özel Entegratör Yönteminin tercih edilmesi tavsiye edilmektedir. Bu avantajlarının beraberinde, bu yöntemin ücretli olması da dezavantajlı yanıdır. Bu konuda çok sayıda firma hizmet vermekle birlikte birçok banka müşterilerine yönelik ilk yıl bu hizmeti ücretsiz sağlamaktadır.

Aşağıda yer alan linklerden detaylı bilgiye ulaşabilirsiniz.

Odamız, bir zorunluluk olan e-imza kullanımına yönelik olarak bu hizmeti veren kurumsal firmalarla görüşüp piyasa araştırması yapmış ve üyelerimizin en uygun şartlarda bu hizmetten yararlanması için indirimli fiyatlar almıştır. SHKMMB ve LİHKAB sahibi üyelerimiz, Odamız üyesi olduklarını beyan ederek bu kurumlarla iletişime geçip indirimli olarak e-imza sahibi olabileceklerdir. Ücretlendirme; aşağıda bilgileri verilen iki kuruluş tarafından 3 yıllık e-imza hizmeti olarak 160 TL + KDV`ye sunulacaktır.

TÜRMOB E-İMZA
Detaylı Bilgi İçin: 444 58 22 (6)
ngedikoglu@luca.com.tr
https://www.turmobeimza.com.tr

E-TUĞRA
İletişim: Züleyha Canoğlu, 0541 731 49 63, zcanoglu@e-tugra.com.tr
https://www.e-tugra.com.tr/tr-tr/e-imza.aspx

Üyelerimizin bilgisine sunarız.

Jeodezi ve Jeoinformasyon Dergisi, TÜBİTAK ULAKBİM TR Dizin`de

Jeodezi ve Jeoinformasyon Dergisi (https://dergipark.org.tr/hkmojjd), Odamız tarafından altı ayda bir yayımlanan (Mayıs ve Kasım), özgün makalelerin yer aldığı hakemli, açık erişimli ve süreli bir bilimsel dergidir.

Özgün bilimsel çalışmalar ile hem araştırmacılara hem de uygulamadaki mühendislere seslenmeyi amaçlayan Jeodezi ve Jeoinformasyon Dergisi, TÜBİTAK tarafından yapılan değerlendirme neticesinde 2019 yılından itibaren "TÜBİTAK ULAKBİM TR DİZİN Fen Bilimleri Alanı"na kabul edilmiştir.

Odamız bilimsel dergisinin ulusal ve uluslararası düzeyde kazanımlar sağlaması yönünde yürütülen çalışmalara katkı sunan ve yoğun olarak çalışan başta Dergi Editörü ve ekibine, Editör Kuruluna, dergiye makale gönderen araştırmacılara ve Odamız emekçilerine teşekkür ederiz.

Harita ve Kadastro Mühendisleri Odası olarak TÜBİTAK tarafından ulusal nitelikte dizinlenen ve indekslenen Jeodezi ve Jeoinformasyon Dergisi için bu güzel haberi tüm üyelerimize ve araştırmacılara duyurmaktan mutluluk duyar, Odamız bilimsel dergisine yayın çalışmalarınız ve araştırmalarınızla katkı sunmanızı dileriz.

HKMO Meslek İçi Sürekli Eğitim Merkezi (MİSEM) Çevrimiçi Etkinlik Portalı Yayında

Odamızca Şubelerimiz/Merkeze Bağlı Temsilciliklerimiz tarafından üyelerimize yönelik düzenlenen çevrimiçi (online) veya yüz yüze etkinliklerin planlanabildiği, duyurusunun etkin olarak yapılabildiği ve Oda birimlerimizce gerçekleştirilen tüm eğitim, webinar, panel, söyleşi vb. etkinliklerin tek bir ekranda üyelerimiz tarafından takip edilebildiği, planlı ve takvimlendirilmiş bir etkinlik portalı oluşturulmuştur.

HKMO web ana sayfasındaki MİSEM sekmesinden ya da https://hkmomisem.org bağlantısından ulaşabileceğiniz sayfada etkinlikleri e-posta ya da telefon takviminize kaydedebilir, kayıt gerektiren etkinliklerimizde etkinlik tarihi, saati, bilgilendirme ve hatırlatma uyarısını e-posta ile otomatik olarak alabilirsiniz. Kullanımı sırasında ortaya çıkan ihtiyaçlara göre önümüzdeki süreçte bu uygulamanın geliştirilmesine devam edilecektir.

Özellikle salgın nedeniyle evlerimize kapandığımız günlerde, web üzerinden gerçekleşen etkinliklerimizin sayısının artması neticesinde, bu portal vasıtasıyla Şubelerimizin ve Merkeze Bağlı Temsilciliklerimizin düzenlediği etkinliklere tüm üyelerimizin daha rahat ulaşabilmesi ve takip edebilmesi, üyelerimizin düzenlenen her etkinlikten maksimum düzeyde yararlanabilmesi, etkinliklerimizin üyeye daha etkili bir şekilde önceden duyurularak üyelerimizin katılım planlarını bu doğrultuda yapabilmesinin sağlanması, Oda hizmetlerinin ve aktivitelerinin üyelere daha etkili bir şekilde ulaştırılması amaçlanmıştır.

Üyelerimizin bilgilerine sunar, sağlıklı günler dileriz.

İmza Kampanyası:
YÖK'E ÇAĞRI: Harita/Geomatik Mühendisliği Kontenjanları Düşürülmeli, En Düşük Başarı Sırası 100 Bin Olmalı, Öğrenci Almayan Bölümler Kapatılmalıdır.

"Ülkemiz, mesleğimiz, meslektaşlarımız ve de meslektaş adayı öğrencilerimiz için aklın ve bilimin ışığında doğru bir yol haritası çizelim."

Harita/geomatik mühendisliği mesleği; insan-toprak ilişkileri bağlamında mühendislik, hukuk ve sosyoloji bilimlerinin entegrasyonu ve uzmanlığına sahip, mülkiyet gibi önemli bir kavramın korunması ve geliştirilmesine yönelik hizmetler sunan, matematiğin üst düzeyde kullanıldığı temel bir mühendislik alanıdır. Bu yönüyle ülkemizdeki imar, kamulaştırma, gayrimenkul değerleme, kadastro, toplulaştırma faaliyetleri gibi kritik arazi-arsa yönetim faaliyetlerinin yanında; coğrafi ve mekânsal bilgisi sistemlerinin oluşturulması ve yönetilmesi; yol, köprü, baraj, tünel, bina, altyapı tesisleri gibi birçok mühendislik yapısının inşası; uzay ve uydu bazlı sistemler ile lazer tarama teknolojilerinin çok yönlü kullanılması noktasında dijital yaşamın her alanında konumsal bilgiye dayalı çalışmalar üreten ve hizmetler sunan kritik bir meslek disiplinidir. Bu yönüyle insan yaşamı, can ve mal güvenliği, doğal kaynakların korunması, kısıtlı bir kaynak olan topraklarımızın korunması ve değerlendirilmesi ve sürdürülebilir yaşam açısından etkin sorumluluklara sahip bir mühendislik dalıdır.

Ülkemizde Harita ve Kadastro Mühendisleri Odasına kayıtlı 18.000, kayıtlı olmayan yaklaşık 3.000 kişi ile toplam 21.000 harita/geomatik/jeodezi ve fotogrametri/harita ve kadastro mühendisi unvanlarına sahip mühendisimiz bulunmaktadır.

YÖK-Atlas veri tabanına göre günümüzde 26 farklı üniversite, harita/geomatik mühendisliği lisans programında eğitim-öğretim yapmakta ve her yıl kontenjanları dâhilinde öğrenci almaktadır. Bunların dışında 10 farklı üniversitede ise harita/geomatik mühendisliği lisans programı açık olup önümüzdeki süreçte belirlenen kontenjanlar dâhilinde öğrenci alımı ve eğitim-öğretim faaliyetlerine hazırlanmaktadır.

Ülkemizde son on yılda devlet ve vakıf üniversiteleri sayılarındaki hızlı artış, maalesef harita/geomatik mühendisliği lisans programlarının ve kontenjan sayılarının da dengesiz bir biçimde artmasına neden olmuştur. YÖK-Atlas veri tabanına göre 2019 yılında harita/geomatik mühendisliği lisans programlarına yaklaşık 1500 kontenjan ayrılmıştır.

Kontenjanların bu denli yüksek olması, ülkemizde bir planlama yapılmadan istihdam fazlası olacak şekilde harita/geomatik mühendisinin mezun olmasına neden olmaktadır. Bu gerek KPSS ile kamuda atanacak harita/geomatik mühendisi kadro sayısı planlaması gerekse özel sektörde görev alacak harita/geomatik mühendisi istihdamı açısından büyük risk oluşturmaktadır. Son yıllarda önemle hissettiğimiz ve ülkemiz açısından reel bir sorun haline dönüşen "üniversiteli işsizler" sorununa kendi sektörümüz açısından yenilerini eklemektedir. Artık her yıl 1000`den fazla harita/geomatik mühendisi aramıza katılmaktadır. Ancak bu meslektaşlarımız, son yıllarda özellikle yeni mezun oldukları dönemde iş bulma konusunda büyük zorluklar yaşamaktadırlar. Bu gelişmeler dikkate alındığında son yıllarda bazı üniversitelerimizdeki bölümlerde harita/geomatik mühendisliği lisans programlarının tercih edilme oranı düşerken, öte yandan tercih eden öğrencilerin de başarı sıralamasının her geçen yıl daha da gerilediği gözlenmektedir.

Konu hakkında TMMOB Harita ve Kadastro Mühendisleri Odası; son on yıl içerisinde defaten raporlar sunmuş; konunun tarafları olan üniversitelerle ve yetkililerle görüşmeler ve toplantılar yapmış; bölüm sayıları, eğitim alt yapıları ve kontenjanları konusundaki kaygılarını ve olası sonuçlarını dile getirmiş, bu konuda çok sayıda etkinlik ve çalışma gerçekleştirmiştir.

2019 yılı verilerine göre harita/geomatik mühendisi lisans programları için Taban Başarı Sırası (TBS) 70299-280496 aralığındadır. YÖK, nitelikli öğrenci ve nitelikli mezun açısından bazı mesleklerde ÖSYM`nin yapmış

olduğu sınav sonucuna göre Taban Başarı Sırası (TBS) belirlemiştir. Tıp programları için en düşük 50 bininci, eczacılık programları için en düşük 100 bininci, hukuk programları için en düşük 125 bininci, mimarlık programları için en düşük 250 bininci ve mühendislik programları için ise en düşük 300 bininci sıralamadaki öğrenciyi almaktadır.

Maalesef bu ölçütlere göre harita/geomatik mühendisi lisans programları, en düşük 300 bininci sıralamadaki öğrenciyi alması, kuşkusuz diğer meslek alanları kadar kritik bir öneme sahip mesleğimizi, YÖK tarafından en düşük sıralamadaki öğrencileri alan bir meslek haline getirmiştir. Öyle ki bu durum; matematik, fizik ve geometri gibi temel bilim dersleri açısından gerek eğitim-öğretim gerekse mezuniyet sonrası uygulama niteliği açısından güçlü olması gereken harita/geomatik mühendislerinin neredeyse birkaç sayısal soruyu doğru yaparak lisans programlarına yerleşmesine olanak sağlamaktadır. Bu durum mesleğimiz ve ülkemiz açısından gelecek yıllarda telafisi güç sonuçlara neden olmaktadır.

Ülkemizde bilgi, beceri ve yetkinlik bakımından uluslararası standartlarda mesleki yeterliliğe sahip harita/geomatik mühendislerinin yetiştirilmesi ve sektörde istihdamı için yeterli fiziki koşullara ve akademik kadroya sahip; alet, donanım, yazılım ve laboratuvar olanakları tam olan harita/geomatik mühendisliği bölüm sayısı kısıtlıdır. Bu eğitim şartlarının sonucu olarak verilmiş olan diplomalar, mezun mühendislerin niteliğinin sorgulanmasını zorunlu kılmakta, gençlerimizin gelecekleri zarar görmektedir.

Bu nedenle YÖK tarafından ivedilikle;

1) Mevcut harita/geomatik mühendisliği lisans programları/bölümleri kontenjanları azaltılmalıdır.

2) Daha fazla üniversitemizde harita/geomatik mühendisliği lisans programı/bölümü açılmamalıdır.

3) Mevcutta açık olup yeterli fiziki koşullara ve akademik kadroya sahip olmayan; alet, donanım, yazılım ve laboratuvar olanakları bulunmayan bölümler eğitim-öğretime başlatılmadan ve tercih döneminden önce kapatılmalı, gençlerimizin ve ülkemizin geleceği daha fazla riske atılmamalıdır.

4) Harita/geomatik mühendisliğine giriş için aranacak en düşük başarı sırası 100 bin olmalıdır.

Ülkemizin geleceği, mesleğimizin kazanımları ve önemi adına sürdürülebilir olmayan bu sürece artık DUR denilmelidir.

YÖK başta olmak üzere ilgili kurumlara bir kez daha şunu hatırlatmak istiyoruz: Üniversiteler, her gencimizin mühendislik diplomasına sahip olabildiği yerler olamayacağı gibi, nitelikli ve mesleki yeterliliğe sahip toplumcu mühendisler yetiştirmek de her ile üniversite ve her üniversiteye bölüm açarak asla gerçekleşmez.

Kamu ve özel sektörde istihdam alanları yaratmadan, üretim yapmadan, üniversitelere ve eğitime yatırım yapmadan, üniversitelerde bilimsel eğitimi ve liyakati yerleşik kural haline getirmeden işsiz üniversite mezunlarını çoğaltmak; ülkemiz ve gençlerimiz adına hiçbir yarar sağlayamaz.

Bu nedenle harita/geomatik mühendisliği mesleği adına yıllardır yapmış olduğumuz ve yapmaya devam edeceğimiz çalışmalar ışığındaki bu tespitleri, 2020-YKS sürecinde bir kez daha gereği için bilgilerinize sunuyor ve tarihe not düşüyoruz.

Geleceğimiz ve yarınlarımız olan gençlerimize bu zorlu Covid-19 sürecinde öncelikle sağlık, sonrasında gerçekleştirilecek sınavda başarılar diliyoruz.

Bu tespit ve değerlendirmelerle ülkemiz, mesleğimiz ve yarının genç mühendisleri için ilgili kurumları zamanında ve şimdi tedbir almaya ve yukarıda saydığımız 4 maddelik eylem planını acilen hayata geçirmeye davet ediyor, hep birlikte aklın ve bilimin ışığında doğru bir yol haritası çizelim diyoruz.

Saygılarımızla.

İmza kampanyasına katılmak için karekodu kullanabilirsiniz

Meslek Alanlarımıza Saldırılardan Bir Tanesine Daha Yargı, "Dur!" Dedi

Kahramanmaraş Orman Bölge Müdürlüğü Kadastro ve Mülkiyet Şube Müdürlüğü tarafından 27.04.2020 tarihinde 2020/218838 ihale kayıt numarası ile yayımlanan "Kahramanmaraş Orman Bölge Müdürlüğü Kadastro ve Mülkiyet Şube Müdürlüğü Orman Kadastro Dosyalarının Orbis Veri Sistemine Aktarılması ve Tescilli Yerlerde Sonuçlandırma Dosyalarının Tanzimi" işinde ihale konusu işlerin harita ve kadastro mühendislerinin yetki ve sorumluluğunda olmasına rağmen ihalenin yalnızca orman mühendislerinin katılımına açık olması nedeniyle ihale ilanının, idari şartnamesinin, teknik şartnamesinin ve ihalenin öncelikle yürütmesinin durdurulmasına ve akabinde iptaline karar verilmesi talebi ile Odamız tarafından dava açılmıştı.

Dava konusu ihale, 12.05.2020 tarihinde gerçekleştirilmiş; ihaleye toplam 5 istekli tarafından teklif verilmiş, 3 teklif geçerli kabul edilmiş, isteklilerin tamamı serbest ormancılık/orman ürünleri/büro ve şirketlerinden oluşmuş ve ihale sonucunda ekonomik açıdan en uygun teklifi veren Orman Mühendisliği Bürosu ile 29.05.2020 tarihinde sözleşme imzalanmıştır.

Kahramanmaraş İdare Mahkemesince görülmeye devam edilen davada yapılan inceleme ve değerlendirme neticesinde; serbest harita kadastro mühendislik müşavirlik büro ve şirketlerinin ihaleye katılmasının engellenerek rekabet ilkesini ihlal eder nitelikte şartlar ihtiva ettiği anlaşıldığından dava konusu ihalenin hukuka aykırı olduğu sonuç ve kanaatine varılarak 19.06.2020 tarihli karar ile yürütmenin durdurulmasına karar verilmiştir.

Harita ve Kadastro Mühendisleri Odası olarak meslek alanlarımızı korumaya ve üyelerimizin mesleki haklarını yok sayan her türlü girişime karşı durmaya devam edeceğimizi belirtir, sağlıklı günler dileriz.

Harita/Geomatik Mühendisliği Lisans Programları 2020 Kontenjanları Hakkında

2020 Yükseköğretim Programları ve Kontenjanları Kılavuzu 21 Temmuz 2020 tarihinde ÖSYM tarafından açıklanmıştır. Yayımlanan kılavuz incelendiğinde; ülkemizde 2020 yılı itibariyle halen lisans eğitim-öğretim sürecinde faaliyetlerine aktif olarak devam eden ve öğrencisi bulunan 26 üniversitemizdeki (24 Devlet + 2 Vakıf) harita/geomatik mühendisliği lisans programı/bölümü için geçmiş yıllara oranla toplam kontenjanın azaltıldığı ve tüm ikinci öğretim programlarının kapatıldığı, genel kontenjanın 1040 olarak belirlendiği görülmüştür.

Harita ve Kadastro Mühendisleri Odası olarak daha önce defaatle dile getirdiğimiz ve YÖK`e çağrı yapmak amacıyla başlattığımız imza kampanyamızda da (https://www.change.org/tmmobhkmo1954) belirttiğimiz üzere; kamu ve özel sektörde istihdam alanları yaratmadan, üretim yapmadan, üniversitelere ve eğitime yatırım yapmadan, üniversitelerde bilimsel eğitimi ve liyakati yerleşik kural haline getirmeden işsiz üniversite mezunlarını çoğaltmak; ülkemiz, gençlerimiz ve mesleğimiz adına hiçbir yarar sağlamayacaktır.

Bu bağlamda 2020 yılında ÖSYM tarafından yayınlanan toplam kontenjan sayısının azaltılmasını olumlu olarak karşılarken geçtiğimiz günlerde bir kez daha yinelediğimiz ve tarihe not düştüğümüz imza kampanyamızdaki acil eylem planını bir kez daha hatırlatmak isteriz:

1) Mevcut harita/geomatik mühendisliği lisans programları/bölümleri kontenjanları genel olarak azaltılmalı, ülkemizdeki gereksinimler dikkate alınarak optimum bir oranda tutulmalıdır. Kontenjanlar; bölümlerin altyapısı ve olanakları, akademik personel sayısı, geçmiş yıllardaki doluluk oranları, tercih edilme ölçütleri, akreditasyon faaliyetleri gibi kriterler dikkate alınarak belirlenmelidir.

2) Mevcut bölümlerimizin dışında daha fazla üniversitemizde harita/geomatik mühendisliği lisans programı açılmamalıdır.

3) Mevcutta yasal olarak açık olup eğitim-öğretim faaliyetlerine başlamamış, yeterli fiziki koşullara ve akademik kadroya sahip olmayan; alet, donanım, yazılım ve laboratuvar olanakları bulunmayan bölümler, akademik personel özlük hakları korunarak kapatılmalı, mesleğimizin ve meslektaşlarımızın geleceği daha fazla riske atılmamalıdır.

Ülkemizin geleceği, yarının mühendisleri, mesleğimizin kazanımları ve önemi adına sürdürülebilir olmayan bu sürece artık DUR denilmelidir. İlgili kurumlar zamanında ve şimdi gereken tedbirleri artırarak almaya devam etmelidir.

Saygılarımızla.

Birlikte Çalıştık
Birlikte Yükselttik

47. OLAĞAN GENEL KURUL

TMMOB İLE ETKİNLİKLER

46. Dönem Çalışma Raporu

TMMOB
Harita ve Kadastro Mühendisleri Odası

Kamuda Çalışan Mühendis, Mimar ve Şehir Plancılarının Özlük Hakları İyileştirilmelidir!

TMMOB 45. Olağan Genel Kurulu'nda alınan kararlar uyarınca, kamuda çalışan mühendis, mimar ve şehir plancılarının ücretlerinin ve özlük haklarının iyileştirilmesi için TMMOB tarafından kampanya başlatıldı.

45. Genel Kurulumuz sonrasında TMMOB bünyesinde oluşturulan çalışma grubu tarafından yapılan incelemelerde ilk olarak kamuda çalışan mühendis, mimar ve şehir plancılarının sorunları ve bu sorunlara ilişkin çözüm önerileri tespit edildi.

Söz konusu sorunlar ve çözüm önerilerini kapsayan bir dilekçe, 2019 Yılı Bütçesi hazırlıkları sırasında dikkate alınabilmesi için, Cumhurbaşkanına, Bakanlıklara, Siyasi Partilere ve Meclis Grup Başkanvekillerine gönderildi.

Kampanya kapsamında resmi kurum ziyaretleri, işyeri toplantıları ve sosyal medya çalışmaları gerçekleştirilerek kamuda çalışan mühendis, mimar ve şehir plancılarının ücretlerinin ve diğer özlük haklarının iyileştirilmesi doğrultusunda çalışmalar yapılacak.

TMMOB Yönetim Kurulu Başkanı Emin Koramaz tarafından gönderilen dilekçe şöyle:

Sayın .....

Bizler, ülkemizde gerek kamu gerekse özel sektörde her türlü mühendislik, mimarlık ve şehir planlama hizmetlerini; planlama, projelendirme, uygulama ve denetleme işlerine ait görev-yetki ve sorumlulukları üstlenen, sayısı 550 bini aşan mühendis, mimar ve şehir plancılarıyız.

Bir ülkenin kalkınmışlık düzeyinin ölçüsünün, bir kamu hizmeti olan mühendislik hizmet alanlarındaki gelişmişlik düzeyi ve bu meslek mensuplarından o ülkenin hak ettiği hizmetleri alması ile doğru orantılı olduğu aşikardır.

Bu gerçekliğe karşın özellikle son 25 yılda, kamuda çeşitli statülerde çalışan ve farklı ücretler alan mühendis, mimar ve şehir plancılarının ekonomik ve sosyal koşulları, üstlendikleri sorumluluklara ve almış oldukları eğitime uymayan bir düzeye geriletilmiş, kamudaki mühendis, mimar ve şehir plancılarının mesleki iş alanları farklı ve/veya yardımcısı sayılabilecek branştaki alt grup teknik elemanların görevlendirilmesi ile daraltılmış, kamu çalışanı üyelerimizin gerek ücretleri gerekse özlük hakları açısından içine düşürüldükleri durum kriz aşamasına gelmiş ve meslek onurlarını koruma sınırlarını zorlamaya başlamıştır.

Konu, Türk Mühendis ve Mimar Odaları Birliğimizin son Genel Kurulunda tüm ilgili meslek odalarının yetkili temsilcileri tarafından ısrarla dile getirilmiş ve bu konuda Yönetim Kurulumuza ilgili makamlarla temas kurarak çözüm aranması görevi verilmiştir.

TMMOB olarak, kamu çalışanı mühendis, mimar, şehir plancılarının ekonomik sorunlarının çözümünde son derece önemli gördüğümüz, kamuoyunda da haklılığı kabul edilen ve ivedilikle çözüme kavuşturulmasını beklediğimiz taleplerimiz şunlardır:
1- Din görevlisi, hemşire, öğretmen, polis, askeri personel, tabip, diş hekimi, hakim, savcı vb. kamu çalışanlarının emekli aylık ücretlerine yapılan zam ve iyileştirmeler kamuda teknik hizmetler sınıfında çalışmış mühendis, mimar ve şehir plancılarına da yapılarak ek göstergeleri ayrımsız 4800-6400 arasında yükseltilmelidir.
2- Ücret eşitsizliği yaratması nedeniyle başta mühendis, mimar ve şehir plancıları olmak üzere kamu çalışanlarının tümünde aynı hizmeti üretirken farklı statülerde çalıştırılma ve arazi tazminatı gibi farklı ücret alma uygulamalarına son verilmelidir.

3- Devlet Personel Başkanlığının verilerine göre 2001 yılında 13 bin düzeyinde iken 2018 yılı başında 210 bin düzeyine çıkmış olan sözleşmeli personel uygulaması, kapsam dışı personel statüsü ve buna bağlı olarak yaratılan ücret dengesizliği ve çifte standart ortadan kaldırılmalıdır.
4- OECD`ye üye ülkelerde ortalama her 15 kişiye bir kamu çalışanı istihdam edilirken, bu rakam ülkemizde her 34 kişiye bir kamu çalışanı şeklindedir. Yıllardır üretim, yatırım, eğitim, istihdam planlaması yapılmadığı için on binlerce mühendis mimar ve şehir plancısı ya işsiz durumundadır ya da meslekleri dışında çalışmak zorunda kalmaktadır. Hal böyle iken yabancı ya da yurtdışından personel istihdamı ve danışmanlık hizmeti alınması uygulamalarına son verilmeli, ülke ortalaması göz önüne alındığında, kamu çalışanı sayısının olması gereken ihtiyacı karşılayabilmesi, teknik ihtiyacın giderilmesi, denetimlerin alanında uzman kişilerce yapılabilmesi amacıyla kamuda atama bekleyen binlerce mühendis, mimar ve şehir plancısının istihdamı sağlanmalıdır.
5- Teknik Hizmetler Sınıfı kapsamında ödenen Özel Hizmet Tazminatının tavan oranı arttırılarak en az %260 olmalıdır ve bu oran emekli aylık ücretlerine de yansıtılmalıdır. (Bugün kamuda çalışan bir mühendis %160 oranında özel hizmet tazminatı alırken Uzman Doktor¼ %215, TSK personeli Yüzbaşı %180, Albay %260-%280 almaktadır.)
6- Yıllara göre bazı meslek mensupları aylık ücretlerini belirten aşağıdaki tablodan da görüldüğü üzere;

Yıl-Aylık	**Mühendis aylık ücreti(¼);**	**Uzman Doktor aylık ücreti(¼);**	**Hakim-Savcı aylık ücreti(¼)**
2003	833	969	1113
2008	1551	1503	3056
2013	3390	3892	6986
2015	3493	4972	8801
2018	5204	6064	13083

yıllar içerisinde kamuda çalışan mühendis, mimar ve şehir plancılarının diğer meslek gruplarına oranla mağduriyetleri daha da artmıştır. Bu durum ivedilikle düzeltilerek meslektaşlarımızın aylık ücretleri ve sosyal hakları eşdeğer meslek disiplinleri düzeyine yükseltilmelidir.

TMMOB olarak; ülke ve toplum yararına bütüncül kalkınma anlayışı kapsamında ve kamu çalışanı üyelerinin haklarını koruma bilinciyle, ülkemizdeki her projenin, her çalışmanın planlanmasından yaşama geçirilmesine kadar sorumluluklar üstlenen denetleyen, hak edişlere imza koyan, ülke imarının, sanayinin, tarımının, madenciliğinin, ormancılığının ve üretiminin temel unsuru olan, teknik ve bilimsel temelde yürüttükleri çalışmalarla, ülkemizin kalkınması açısından vazgeçilmez bir yere sahip olan kamuda çalışan mühendis, mimar ve şehir plancılarının özlük hakları ve ekonomik sorunlarının ivedilikle aşılması gerektiğini savunmaktayız.

Ülkemiz kalkınmasının lokomotifliğini yapan mesleklerin başında gelen mühendis, mimar ve şehir plancılarına hak ettikleri özlük haklarının verilmesi ve bu konuda gerekli iyileştirilmelerin yapılması hususunda gereğini arz ederiz.

Saygılarımızla,

Emin KORAMAZ
Yönetim Kurulu Başkanı

Asgari Ücret Protokolü İptaline TMMOB Üyelerinden Faks Eylemi

TMMOB`ye bağlı Odaların binlerce mühendis, mimar, şehir plancısı üyesi, TMMOB ve SGK arasında imzalanmış ve sonrasında SGK tarafından hukuksuz bir biçimde tek taraflı fes edilmiş asgari ücret protokolü'nün yeniden uygulamaya girmesi konusunda SGK`ya faks çekiyor.

Türkiye'nin her yerinden TMMOB üyesi binlerce mühendis, mimar ve şehir plancısı'nın SGK'yı göreve davet eden yazısı şöyle:

T.C.
SOSYAL GÜVENLİK KURUMU BAŞKANLIĞINA

TMMOB ile SGK arasında 2012 yılının Temmuz ayında "T.C. SOSYAL GÜVENLİK KURUMU BAŞKANLIĞI İLE TÜRK MÜHENDİS VE MİMAR ODALARI BİRLİĞİ ARASINDA İŞBİRLİĞİ PROTOKOLÜ" imzalanmıştır.

Protokolün imzalanması ardından yürütülen çalışmalar sonucu mühendis, mimar ve şehir plancılarının TMMOB tarafından duyurulan ücretin altında işe başlatılması ile SGK`ya eksik prim ödenmesinin önüne geçilmeye çalışılmıştır. Yürürlüğe konduğu günden itibaren bu protokol ile mühendis, mimar ve şehir plancılarının istihdam edildiği çalışma alanları disipline edilmiş ve kayıt dışılığın önlenmesinde ciddi adımlar atılmıştır.

SGK, 2017 yılı Nisan ayına gelindiğinde işbirliği protokolünü tek taraflı olarak feshettiğini duyurmuştur. Protokol hükümleri gereği tek taraflı iptal işleminin mümkün olmamasına karşın SGK bu tutumunu sürdürmüştür.

Protokolün iptal edilmesi; mühendis, mimar ve şehir plancılarının hak kaybına uğraması ve SGK`nın pirim kaybına uğraması anlamına gelmektedir.

TMMOB ile kurumunuz arasında imzalanan işbirliği protokolünün acilen yeniden yürürlüğe koyulmasını sizlerden rica ediyoruz.

Saygılarımla.
Ad Soyad
Meslek
İmza

Mühendis, Mimar ve Şehir Plancıları İçin 2019 Yılı Asgari Ücreti 4500 TL Olarak Belirlendi

TMMOB Yönetim Kurulu tarafından alınan karar uyarınca ücretli çalışan Mühendis, Mimar ve Şehir Plancıları Asgari Ücreti 2019 yılı için brüt 4500 TL olarak tespit edildi.

6235 Sayılı Türk Mühendis ve Mimar Odaları Birliği (TMMOB) Kanunu hükümlerine dayanarak, TMMOB Ana Yönetmeliğinde yer alan "Birliğin ve Bağlı Odaların Amaçları" maddesi uyarınca her yıl TMMOB Yönetim Kurulu tarafından açıklanan Mühendis, Mimar ve Şehir Plancıları Asgari Ücreti 2019 yılı için brüt 4500 TL olarak tespit edildi.

TMMOB Yönetim Kurulu'nun 24 Kasım 2018 tarihli toplantısında "Ücretli çalışan mühendis, mimar ve şehir plancıları için 2019 yılı ilk işe giriş bildirgesinde baz alınacak asgari brüt ücretin 4500 TL olarak belirlenmesine; Odalarınca belgeli çalışmanın koşul olduğu uzmanlık alanlarında, mesleki deneyimin arandığı alanlarda, şantiye şefliği, sorumlu müdürlük, iş güvenliği uzmanlığı, yapı denetim elemanı, daimi nezaretçi, uzak yol kaptanlığı vb. hizmetlerde asgari ücret uygulanmayacağını, bu durumda olan mühendis, mimar, şehir plancılarının ücretlerinin alınan sorumluluk gereği belirlenen asgari ücretinin üzerinde olmasına" karar verildi.

TMMOB Kamuda Çalışan Mühendis, Mimar, Şehir Plancılarının Sorunları Çalıştayı Düzenlendi

TMMOB Kamuda Çalışan Mühendis, Mimar, Şehir Plancılarının Sorunları Çalıştayı 15 Aralık 2018 Cumartesi günü İnşaat Mühendisleri Odası Rüştü Özal Salonu'nda düzenlendi.

TMMOB Yönetim Kurulu Başkanı Emin Koramaz'ın açılış konuşmasıyla başlayan Çalıştay kapsamında;

- Kamu personel rejiminin tarihsel dönüşümü, farklı çalışma statülerinin irdelenmesi, gündeme getirilen 657 sayılı Kanunda hak ve özlük kayıplarına sebebiyet verecek değişiklikler, yıllar itibarıyla kamu personel sayısı ve statü değişikliklerinin saptanması, yıllara göre ücret durumunun ortaya konulması, farklı kurumlardaki ücret ve statü farklılıklarının belgelenmesi, Yerel Yönetimlerde çalışan üyelerimizin sorunlarının saptanması, Kamu Personel Hukuku`nun örnek kararlarla irdelenmesi, Odalar İşyeri Temsilciliklerinin işlevi ve sorunların saptanması,

- Kamuda çalışan Mühendis, Mimar, Şehir Plancıları için TMMOB tarafından başlatılan özlük haklarının iyileştirilmesine yönelik kampanyanın sürekliliğinin sağlanması ve öneriler üzerinden çalışmalar yapılması,

- OHAL sürecinde çıkarılan KHK`lar ve meslektaşlarımızın da içinde bulunduğu kamuda yaşanan mağduriyetler, baskılar, disiplin soruşturmaları, ihraçlar, hak kayıpları hakkında sürecin takipçisi olunması,

- TİS görüşmelerinde haklarımızın iyileştirilmesine yönelik somut taleplerin ortaya konulması gibi başlıklar değerlendirmeye sunuldu.

Dört sunumun gerçekleştirildiği Çalıştayda Divan Başkanlığı görevini Ali İhsan İlhan üstlendi. İlk oturumda Prof. Dr. Onur Karahanoğulları "Kamu Kavramı, Kamu Hizmeti ve Kamu Personel Rejimi" üzerine bir sunum gerçekleştirdi.

İkinci oturumda "Kamu Çalışanlarının Özlük Hakları, Mali ve Sosyal Durum Analizi" başlığı altında Kamu Yönetimi Uzmanı ve Makina Mühendisi Haydar Şahin ve Avukat Emre Baturay Altınok birer sunum yaptılar.

Üçüncü oturumda KESK Eş Genel Başkanı Aysun Gezen "Kamu Çalışanlarının Sendikal Hakları ve Mücadele Süreci" üzerine bilgi verdi.

Öğle arası sonrası son oturumda Maden Mühendisi Erşat Akyazılı "KHK ile İhraç Edilen Mühendis, Mimar ve Şehir Plancılarının Durumu" üzerine sunumunu gerçekleştirdi ve ardından forum kısmına geçildi. Foruma yöneticisi Ali İhsan İlhan'a yardımcı olmak üzere Elektrik Mühendisi Betül Taşar ve Maden Mühendisi Can Aydemir hazır bulundular. Forumda çalıştaya katılım sağlayan kamuda çalışan mühendis, mimar ve şehir plancılarına söz verildi ve sunumlara ilişkin sorular yanıtlandı.

TMMOB Yönetim Kurulu Başkanı Emin Koramaz'ın açılış konuşması için;
https://www.hkmo.org.tr/genel/bizden_detay.php?kod=17577&tipi=55&sube=0

TMMOB Ücretli Çalışan-İşsiz Mühendis, Mimar, Şehir Plancılarının Sorunları Çalıştayı Düzenlendi

TMMOB Ücretli Çalışan-İşsiz Mühendis, Mimar, Şehir Plancılarının Sorunları Çalıştayı 22 Aralık 2018 Cumartesi günü İnşaat Mühendisleri Odası Rüştü Özal Salonu'nda düzenlendi.

TMMOB 45. Olağan Genel Kurulu kararları uyarınca, Krize Karşı Emeğimize, Mesleğimize ve Haklarımıza Sahip Çıkıyoruz kampanyası kapsamında gerçekleştirilen Çalıştay, TMMOB Yönetim Kurulu Başkanı Emin Koramaz'ın açılış konuşmasıyla başladı.

Açılış konuşmasının ardından Çalıştay'ın ilk oturumunda Gamze Yücesan Özdemir "Ekonomik Kriz ve Emek" başlıklı sunum gerçekleştirdi. İkinci Oturumda ise Serkan Öngel "Mühendisler, Mimarlar ve Şehir Plancıları: Fabrika, Toplumsal Yaşam ve Kent" başlıklı sunum gerçekleştirdi ve dinleyicilerin soru ve katkılarının ardından öğle yemeği arası verildi. Çalıştay'ın öğleden sonraki ilk oturumunda ise TMMOB Genel Sekreteri Dersim Gül tarafından "TMMOB ile SGK Arasında İmzalanan İşbirliği Protokolü Süreci" hakkında sunum ve değerlendirme yapıldı. Çalıştayın son oturumunda ise Ücretli Çalışan-İşsiz Mühendis, Mimar, Şehir Plancılarının sorunları ve örgütlenme üzerine forum gerçekleştirildi. Forumda şu başlıklar ele alındı:

İçinde bulunduğumuz ekonomik krizin ülkemize - meslek alanlarımıza etkisi, sermaye ülkenin içerisinde bulunduğu krizin yükünü emekçilere ödetme isteği ve işgücünün ucuzlatılması sonucu ile oluşan işsizlik,

Meslektaşlarımızın çalışma yaşamı, sosyal hayattaki güncel sorunları ve bu sorunlara yönelik çözüm önerileri,

Ücretli çalışan meslektaşlarımızın örgütlü olarak temel haklar ve temel ücret mücadelesi, SGK ile imzalanan işbirliği protokolünün SGK tarafından tek taraflı feshi süreci.

TMMOB Yönetim Kurulu Başkanı Emin Koramaz'ın açılış konuşması için;
https://www.hkmo.org.tr/genel/bizden_detay.php?kod=17592&tipi=55&sube=0

OHAL KHK'larıyla İhraç Edilen Mühendis, Mimar ve Şehir Plancılarının Sorunları Çalıştayı Gerçekleştirildi

TMMOB'nin Krize Karşı Emeğimize Mesleğimize ve Haklarımıza Sahip Çıkıyoruz kampanyası kapsamında düzenlediği calıştayların üçüncüsü olan "OHAL KHK`larıyla İhraç Edilen Mühendis Mimar ve Şehir Plancılarının Sorunları Çalışayı" 5 Ocak 2019 tarihinde İMO Rüştü Özal Salonu`nda gerçekleştirildi.

Moderatörlüğünü Samsun 19 Mayıs Üniversitesi'nden ihraç edilen Melda Yaman`ın üstlendiği Çalıştaya, farklı illerde ihraç edilen TMMOB üyeleri katıldı.

Çalıştayın açılış konuşmasında TMMOB Yönetim Kurulu Başkanı Emin Koramaz, ihraç edilen mühendis, mimar ve şehir plancılarının sorunlarına dikkat cekti ve TMMOB`nin OHAL ve KHK rejimine karşı verdiği mücadeleye ilişkin bilgiler paylaştı. OHAL ve KHK rejiminin hukuksuzluğunu vurgulayan Koramaz, Danıştay içtihadı birleştirme genel kurulunun 1989 tarihli kararının altını çizerek, OHAL ve KHK'larının geçerliliğinin OHAL dönemiyle sınırlı olması gerektiğini, haklarında mahkeme kararı olmayan ihraçların tüm haklarıyla birlikte mesleklerine iade edilmeleri gerektiğini söyledi.

Çalıştayın ilk oturumunda Barış için Akademisyenler imzacisi olduğu icin Ankara Üniversitesi'nden ihraç edilen KESK Eş Genel Başkanı Aysun Gezen sendikalarin OHAL ve KHK'lara karşı mücadele sürecini aktardı. KESK ve bağlı sendikalarının bir yandan OHAL rejimine karşı mücadele ederken, diger yandan da ihraç edilen 4500 KESK üyesiyle gerçekleştirilen dayanışma faaliyetlerini dile getirdi.

Çalıştayın ikinci oturumunda İstanbul Üniversitesi'nden ihraç edilen hukukcu akademisyen Cemil Ozansü OHAL ve KHK rejiminin hukuki statüsü hakkında bir sunum gerçekleştirdi. Ozansü sunumunda ihraçların sadece işten atılmakla kalmadıklarını, yeni bir hukuki statüde yaşamaya mecbur bırakıldıklarının altını cizdi.

Çalıştayın üçüncü oturumunda kendisi de kamudan ihraç edilen HDP Kocaeli Milletvekili Faruk Gergerlioğlu ihraçların durumuna ilişkin TBMM`de yürütülen çalışmaları aktardı. Gergerlioğlu konuşmasında OHAL inceleme komisyonu ile yaptığı görüşmeleri ve sürecin antidemokratik işleyişini dile getirdi.

CHP Bursa Milletvekili Orhan Sarıbal da Meclis Komisyonu'nun çalışmalarına değinerek, "Sorunları çözmek için kuruldu ancak en büyük sorun şu anda komisyonun kendisi. Komisyon bir dosyaya ancak iki dakika ayırıyor, iki dakikada dosya sonuçlandırıyorlar ve büyük bir kısmı için de ret sonucu çıkıyor" dedi.

Çalıştayın son oturumunda ise forum yapıldı. Forum moderatörlüğünü yine KHK ile ihraç edilmiş Maden Mühendisi Erşat Akyazılı, yardımcılığını harita mühendisi Can Deniz Akdemir ve şehir plancısı Dilek Karabulut yatılar. Forumda, ihraç edilen TMMOB Üyesi mühendis, mimar ve şehir plancıları kendi deneyimlerini ve mücadele pratiklerini paylaştılar.

TMMOB Yönetim Kurulu Başkanı Emin Koramaz'ın açılış konuşması için;
https://www.hkmo.org.tr/genel/bizden_detay.php?kod=17640&tipi=55&sube=0

Kamuda Kadrolu, Güvenceli İstihdam Mücadelemiz Kazanımlarla Devam Ediyor

Geçtiğimiz yıl kazandığımız davaya rağmen kamuda kiralık usulle mühendis istihdam etmekte ısrar eden Maden Tetkik Arama Genel Müdürlüğü'ne idare mahkemesi bir kez daha "dur" dedi. Kamuda kadrolu, güvenceli istihdam mücadelemiz kazanımlarla devam ediyor.

Maden Tetkik ve Arama (MTA) Genel Müdürlüğü tarafından geçtiğimiz yıl yapılan hizmet alımı yoluyla mühendis istihdamı ihalesine ilişkin Birliğimiz tarafından açılan iptal davasında, İdare Mahkemesi, kamuda sürekli ve asli görevlerde çalışacak personelin ihale yoluyla istihdam edilemeyeceği gerekçesiyle ihalenin iptaline karar vermişti. Mahkemenin iptal kararına rağmen MTA, kamusal hizmetin kiralık personel aracılığıyla görülmesi için benzer bir ihale gerçekleştirdi. MTA`nın gerçekleştirdiği bu yeni ihaleye karşı açtığımız davada da, idare mahkemesi Birliğimizin talebini haklı bularak, MTA`nın kamu hizmetini hizmet alımı ihalesiyle, kiralık personele gördürme girişimine bir kez daha dur dedi.

Mahkeme kararında, Anayasa`nın 138. Maddesine göre yasama ve yürütme organları ile idarenin mahkeme kararlarına uymak zorunda olduklarının altını çizerek, geçtiğimiz yıl verilen iptal kararını uygulamayan MTA`nın bu davranışının Hukuk Devleti ilkesiyle bağdaşmadığını vurguladı.

Mahkeme heyeti, davanın esasına ilişkin değerlendirmesinde, Anayasa`nın 128. Maddesinin Birinci Fıkrasında Devletin, kamu iktisadi teşebbüslerinin ve diğer kamu tüzel kişilerinin genel idare esaslarına göre yürütmekle görevli oldukları kamu hizmetlerinin gerektirdiği asli ve sürekli görevlerin memurlar ve diğer kamu görevlileri eliyle görüleceğinin belirtildiği dile getirilerek, MTA tarafından gerçekleştirilen ihalenin hukuka uygun olmadığına karar verildi.

Tüm bu değerlendirmeler sonucunda, Mahkemece, daha önce verilen iptal kararına esas olan ihalenin sadece ihale usulü değiştirilerek yeniden gerçekleştirilmesinin, yargı kararının uygulanması sonucunu doğurmadığı vurgulanarak, personel çalıştırılmasına yönelik pazarlık usulü ile yapılan ihalenin iptaline karar verildi.

Mahkemenin bu kararı, kamuda kadrolu, güvenceli istihdam mücadelemizin haklılığını ve meşruiyetini bir kez daha göstermektedir. Kamu hizmetlerinin güvencesiz, kiralık, taşeron, geçici, sözleşmeli personeller aracılığıyla gördürülme anlayışından derhal vazgeçilmelidir. Kamuda mühendis, mimar ve şehir plancıları için kadro tahsis edilerek, kalıcı, güvenceli atama yapılmalıdır. Mahkeme kararlarının takipçisi olmaya, kamuda kadrolu ve güvenceli istihdam mücadelemizi sürdürmeye devam edeceğiz.

Yaşasın TMMOB Örgütlülüğü, Yaşasın Mücadelemiz!

Emin KORAMAZ
TMMOB Yönetim Kurulu Başkanı

Artık Tüm Üyelerimiz EUR-ING Belgesi Almak İçin Başvurabilecek!

Türk Mühendis ve Mimar Odaları Birliği`nin (TMMOB) üyesi olduğu FEANI (European Federation of National Engineering Associations - Avrupa Ulusal Mühendislik Birlikleri Federasyonu) tarafından verilen Eur-Ing (Avrupa Mühendisliği) Belgesi başvuru kriterlerinde önemli değişikliklere gidildi.

TMMOB`nin FEANI ile yaptığı görüşmelerde, üyelerimizin herhangi bir hak kaybına uğramasının engellenmesi, üyelerimizin FEANI sınırları içerisinde hareket etmesinin kolaylaştırılması için düzenlemeler yapılması gerektiği vurgulandı. Görüşmelerin sonucunda, üyelerimizin herhangi bir mahrumiyet yaşamasını engellemek için, başvurularda önemli ölçütlerden biri olan "FEANI Index" koşulunda düzenlemeler yapıldı.

Yapılan düzenleme ile Eur-Ing belgesi almak için başvuru yapan üyemizin en az 4 yıllık eğitimi ile birlikte asgari 3 yıllık mesleki tecrübesi bulunuyor ise, mezun olduğu programın "FEANI Index" içinde yer almasına bakılmaksızın başvuru yapabilmesinin önü açıldı. Düzenleme gerçekleşmeden önce, başvuruda bulunacak üyemizin mezun olduğu programın "FEANI Index" içerisinde yer alması, program "FEANI Index" içinde yer almıyorsa asgari 15 yıllık mesleki tecrübe gerekliliği aranıyordu.

"FEANI Index" içinde yer almayan bölümlerden mezun olan üyelerimizin diğer koşulları sağlaması durumunda "Program Değerlendirme Formu", başvuru sahibi tarafından doldurularak ilgili programı yürüten bölüm başkanlığınca onaylanarak başvuru esnasında Birliğimize gönderilecek. Bu sayede, Ulusal İzleme Komitesi ve Avrupa İzleme Komitesi tarafından yapılacak özel değerlendirme ile üyelerimizin belge almak için başvurması kolaylaşacak.

Eur-Ing (Avrupa Mühendisi) Belgesi Nedir?

Avrupa Mühendisi (Eur-Ing) belgesi, kendi ülkeleri dışında mesleki faaliyette bulunmak isteyen mühendislerin FEANI sınırları içerisinde ve dışarısında hareketliliğinin kolaylaştırılması ve mesleki formasyonlarının karşılıklı tanınması amacıyla oluşturulmuştur. Bu belge kapsamında FEANI, izleme yaparak, mevcut standartları gözden geçirerek ve yeni standartlar hazırlayarak mühendislerin sürekli mesleki gelişimlerini desteklemekte; üye ülkeler arasında birbirinden ciddi farklılıklar gösteren formasyon sistemlerine dair bir bilgi kaynağı sunmaktadır.

Başvuru süreci ve konuyla ilgili detaylı bilgi almak için;

Türk Mühendis ve Mimar Odaları Birliği
Tel: 0 312 418 12 75 E-posta: eur-ing@tmmob.org.tr
https://www.tmmob.org.tr/sayfa/eur-ing

TMMOB 3. Kadın Sempozyumu Gerçekleştirildi

İlki 2015 yılında gerçekleştirilen TMMOB Kadın Sempozyumu`nun üçüncüsü 23 Şubat 2019 tarihinde İnşaat Mühendisleri Odası Teoman Öztürk toplantı salonunda "Kriz, Kent ve Kadın" temasıyla gerçekleştirildi.

Sempozyumun açılışında TMMOB 45. Dönem Kadın Çalışma Grubu Başkanı Işık GÜRBULAK ve TMMOB Yönetim Kurulu adına Ayşegül İbici ORUÇKAPTAN birer konuşma yaptılar.

Gürbulak, "Kadın mühendis, mimar ve şehir plancıları mesleklerinin genel sorunlarının yanı sıra bir de cinsiyet ayrımcılığından kaynaklanan sorunlar ile uğraşmaktadır. İstihdam olanaklarının daralması kadınlarla erkekler arasındaki işsizlik uçurumunu daha da derinleştirmektedir. Ülkemizde iş piyasasında cinsiyet ayrımcılığı hayli yaygındır. Kadın mühendis, mimar ve şehir plancıları istihdam olanakları açısından iki kat daha sıkıntılıdır.

Ülkemizde son 18 yıldır ivmelenerek artan bir şiddet yaşanıyor. Kadın, çocuk olarak bireyleri dışlayıp aileyi ve ataerkiyi ön plana çıkaran sistematik uygulamalar; mirasyedi ekonomik politikalar sonucu hiç azalmayan, bitmeyen giderek kronikleşen krizin yarattığı çaresizlik duygusu ile birleşip, toplumun en güçsüz kesimlerine yani kadınlara, çocuklara ve hayvanlara yönelen şiddet, taciz, tecavüz, cinayet haberleri içimizi yakıyor.

Yasa değişiklikleri ile çocuk istismarcılarına af girişimi gündemden düşmüyor/düşürülmüyor.

Bunlarla beraber, Gezi`de bu ülkenin ağacına parkına sahip çıkan, vatanseverliği ile memleketinin her değerini korumayı kendine ilke edinmiş bir Mimar, Sevgili Mücella YAPICI, "TC hükümetini ortadan kaldırmaya teşebbüs" ile suçlanarak, ağırlaştırılmış müebbet hapisle yargılanıyor. Gerek örgütümüz TMMOB, gerekse biz TMMOB` lu kadınlar Mücella`nın yanındayız, yanında olacağız.

Tıpkı, direnişleri 284 gündür devam eden Flormar çalışanı kadınlarla birlikte "Flormar değil direniş güzelleştirir" dediğimiz ve kadınlar olarak kadın çalışanlarına bunları yapan firmanın markalarını kullanmadığımız gibi...

Biz kadınların gündemi yoğun ve acılarla, baskıyla, şiddetle örülü ama diğer yandan söyleyecek sözümüz, değiştirecek gücümüz var!

Zaman fikir ayrılıklarına takılıp oyalanma zamanı değil, enerjimizi hedeflerimiz doğrulusunda birleştirerek, evde, okulda, ofiste, şantiyede, sokakta biz kadınlara yönelik her türlü baskı, şiddet, mobbing ve ayrımcılıkla mücadele etme zamanı." diye konuştu.

Sempozyumda üç oturum gerçekleştirildi.

İlk oturumda "Ekonomik Krizin Kadın Üzerindeki Etkisi" konuşuldu. Moderatörlüğü TMMOB Kadın Çalışma Grubu'ndan Ezgi PEKŞEN SOYSAL'ın yaptığı oturumda Ankara Üniversitesi Siyasal Bilgiler Fakültesinden Doç. Dr. Emel MEMİŞ ve İstanbul Üniversitesi Öğretim Üyesi Dr. Özge İZDEŞ TERKOĞLU birer sunum yaptılar. Soru - cevap bölümüyle oturum sonlandırıldı.

İlk oturum sonrası TMMOB'li Kadınlar iktidarın kadın düşmanı, muhafazakar politikalarının ve söylemlerinin dozunu her geçen gün artırdığı bu süreçte konuya ilişkin bir basın açıklaması yaptılar.

İkinci oturumda "Yerel Yönetimlerde Kadın" konusu ele alındı. Moderatörlük görevini TMMOB Kadın Ça-

lışma Grubu'ndan Buket Çelik üstlendi. İstanbul Üniversitesi Siyasal Bilgiler Fakültesinden Prof. Dr. Gülay GÜNLÜK ŞENESEN ve TÜMBELSEN Merkez Yönetim Kurulu Üyesi Satı BURUNUCU birer sunum yaptılar. Sunumların ardından soru - cevap bölümüyle katılımcılar aydınlatıldı.

Oturumlar sonrası mühendis, mimar, şehir plancısı kadınların görüş ve önerilerini paylaştığı Forum kısmı gerçekleştirildi. Bu bölümde kolaylaştırıcı olarak TMMOB 45. Dönem Kadın Çalışma Grubu Başkanı Işık GÜRBULAK ve Kadın Çalışma Grubu üyesi Serap DAĞDELEN görev aldı.

TMMOB Kamucu Politikalar Sempozyumu Gerçekleştirildi

TMMOB 45. Genel Kurulunda alınan karar uyarınca kamusal üretim, hizmet, denetim süreçlerini tarif etmek, kamu kaynaklarının yağmasına karşı mücadele yöntemlerini tartışmak ve kamu kavramını tüm boyutları ile yeniden ele almak amacıyla planlanan Kamucu Politikalar Sempozyumu 22-23 Kasım 2019 tarihilerinde Ankara İMO Teoman Öztürk Salonu'nda gerçekleştirildi.

İki gün süren sempozyumda ülkemizdeki kamu kaynakları ve varlıkları yağmasını durdurmak; kamusal üretim, hizmet ve denetimin kamu tarafından yapılmasını sağlamak için tüm kamusal alanlarda mücadele yöntemlerini tartışmak, geliştirmek ve kamuoyu ile paylaşmak için, önde gelen akademisyenler, bilim insanları ve uzmanlar bir araya geldiler.

Sempozyumda "Kamuculuk; tanımı, evrimi ve tarihsel süreci", "Dünyada ve Türkiye'de kamucu kalkınma örnekleri ve planlı kalkınma", "Kamu yönetiminde kamuculuk", "İktisat politikaları ve özelleştirme bilançosu" başlıkları tartışmaya açılırken son oturumda "Kamucu Politikalar İçin Ne Yapmalı" başlığında TMMOB'nin kamucu politikalara bakışı kamuoyu ile paylaşılarak, bu sorunlar yumağının çözülmesinde atılacak adımlar katılımcılar tarafından değerlendirildi.

İMO Teoman Öztürk Salonunda gerçekleştirilen sempozyumun açılışında Sempozyum Düzenleme Kurulu Başkanı Nadir Avşaroğlu ve TMMOB Yönetim Kurulu Başkanı Emin Koramaz konuştu. Açılışın ardından MMO Yönetim Kurulu Başkanı Yunus Yener'in yönettiği özel oturumda TMMOB Yönetim Kurulu üyesi Baki Remzi Suiçmez "Kamucu Politikalar ve TMMOB" ve Prof. Dr. Korkut Boratav "Türkiye'de Kamucu Politikaların Analizi" başlıklı sunumlarını gerçekleştirdiler.

Sempozyumun "Kamuculuk; Tanımı, Evrimi ve Tarihsel Süreci" başlıklı birinci oturumunda oturum başkanlığını Ayşegül Oruçkaptan üstlenirken; Prof. Dr Oktar Türel "Neoliberal DÜnya Ekonomisinde Kamu Kesiminin Yeniden Yapılanmasına Bakışlar,1920-1980", Prof. Dr. Aziz Konukman "Kamu Yaırımlarının Kollektif Seçim ve Finansmana Dayalı Olarak Yapılması Mümkün Mü?", Doç. Dr. Galip Yalman "Yeni Bir Kamu Mümkün Mü?" başlıklı sunuşlarını gerçekleştirdiler.

Özden Güngör'ün yönettiği ikinci oturumda ise Prof. Dr. Bilsay Kuruç "21. Yüzyıl için Kalkınma ve Planlama", Prof. Dr. Erkan Erdil " Dünyada ve Türkiye'de Planlama ve Kamu İşletmeciliği", Doç. Dr. Semih Akçomak "Türkiye'de Ekonomik Büyüme ve Planlama" ve Dr. Serdar Şahinkaya "Cumhuriyetin İlk Yıllarında Kamucu Sanayileşme" başlıklı sunuşlarını gerçekleştirdiler.

Sempozyumun "Kamu Yönetiminde Kamuculuk" başlıklı üçüncü oturumunu ise Kemal Zeki Taydaş yönetirken Prof. Dr. Oğuz Oyan "Türkiye'nin Değişen Yönetsel Yapısı", Prof. Dr. Gamze Yücesan Özdemir "Sosyal Hizmetlerin (Eğitim, Sağlık, Sosyal Güvenlik) Kamusal İşlevi", Prof. Dr. Onur Karahanoğulları "Anayasa Yasalar ve Kamucu Politikalar" ve Dr. Öğr. Üy. Ozan Zengin "Kamusallık Ekseninde Yeni Yönetim Sistemi" başlıklı sunuşlarını gerçekleştirdiler.

Kamucu Politikalar Sempozyumu'nun ikinci gününün ilk oturumu olan "İktisat Politikalar ve Özelleştirme Bilançosu" başlıklı dördüncü oturumda Ali Uğurlu oturum başkanlığı yaparken Prof. Dr. Ebru Voyvoda "Kalkınma İktisadı Penceresinden Türkiye", Prof. Dr. Erol Taymaz "KİT Sisteminin İktisadi Değerlendirmesi", Doç Dr. Yiğit Karahanoğulları "Dünyada ve Türkiye'de Kamulaştırma Modelleri", Mustafa Sönmez ise "Nasıl Bir Kamuculuk İstiyoruz?" başlıklı sunuşlarını gerçekleştirdiler.

Sempozyumun iki bölümden oluşan "Kamucu Politikalar İçin Ne Yapmalı?" başlıklı tartışma oturumlarının ilk bölümü olan beşinci oturumunda Nadir Avşaroğlu oturum başkanlığı görevini üstlenirken KESK Eş Genel Başkanı Aysun Gezen "Eğitim Politikaları", DİSK Genel Başkanı Arzu Çerkezoğlu "İstihdam Politikaları", TTB Merkez Konseyi Başkanı Sinan Adıyaman "Sağlık Politikaları" ve Anayasa Mahkemesi Eski Raportörü Ali Rıza Aydın ise "Hukuk Politikalar" üzerine görüşlerini içeren sunumlarını gerçekleştirdiler.

Sempozyumun son, "Kamucu Politikalar İçin Ne Yapmalı?" başlıklı oturumlarının ikincisi olan altıncı oturumda ise oturum başkanlığını Mehmet Soğancı üstlendi. Bu oturumda mühendis, mimar ve planlamacılar kamucu politikalar için temel yaklaşımları tartışmaya açtılar. Oğuz Türkyılmaz "Enerji Politikalar", Gökhan Günaydın "Tarım Politikaları", Kaya Güvenç "Sanayi Politikaları", Arif Merdol "Ulaşım Politikaları", Prof. Dr. Tarık Şengül "Kentleşme ve Yerel Yönetimler Politikaları" ve Adil Akbaş "Bilişim Politikaları" üzerine sunuşlarını gerçekleştirdiler.

İki gün devam eden sempozyuma 250'yi aşkın kişi katılarak tartışmaları izlediler ve soru ve görüşleriyle sempozyuma katkı verdiler.

TMMOB Yönetim Kurulu Başkanı Emin Koramaz'ın konuşması için;
https://www.tmmob.org.tr/icerik/tmmob-kamucu-politikalar-sempozyumu-gerceklestirildi

TMMOB Dünya Su Günü Sempozyumu Gerçekleştirildi

TMMOB adına düzenleyiciliğini Elektrik Mühendisleri Odası, Gıda Mühendisleri Odası, Harita ve Kadastro Mühendisleri Odası, İnşaat Mühendisleri Odası, Jeofizik Mühendisleri Odası, Jeoloji Mühendisleri Odası, Kimya Mühendisleri Odası, Makina Mühendisleri Odası, Peyzaj Mimarları Odası ve Ziraat Mühendisleri Odası`nın üstlendiği "TMMOB Dünya Su Günü Sempozyumu" 23 Mart 2019 tarihinde TMMOB İnşaat Mühendisleri Odası Teoman Öztürk Salonu'nda gerçekleştirildi.

Yaklaşık iki yüz kişinin katıldığı sempozyum "Susuz Yaz" filminden bir kesitin gösterimi ile başladı. TMMOB Yönetim Kurulu Başkanı Emin Koramaz'ın açılış konuşması ardından çağrılı sunumlardan oluşan iki oturum ve bir panel gerçekleştirildi.

"Su Yönetimi" üzerine Ziraat Mühendisleri Odası Başkanı Özden Güngör`ün moderatörlüğündeki ilk oturumda; Su ve Politika üzerine TMMOB Yönetim Kurulu Üyesi İsmail Küçük (Meteoroloji M.O.), Suyun Metalaşması ve Su Hakkı üzerine Arş. Gör. Dr. Nevzat Samet Baykal (Ankara Üniversitesi Eğitim Bilimleri), İklim Değişikliği ve Su üzerine Prof. Dr. Mikdat Kadıoğlu (İstanbul Teknik Üniversitesi Meteoroloji Mühendisi) birer sunum gerçekleştirdiler.

İkinci oturumda Tarımsal ve Kentsel Su Politikaları kapsamında Gıda Mühendisleri Odası Başkanı Kemal Zeki Taydaş`ın moderatörlüğünde; "Tarımsal Su Politikaları" üzerine Ziraat Mühendisleri Odası İstanbul Şube Başkanı Ahmet Atalık ve "Kentsel Su Politikaları" üzerine İnşaat Mühendisleri Odası Su ve Enerji Yapıları Kurulu üyesi Hasan Yaşar Akyar birer sunum gerçekleştirdiler.

Kimya Mühendisleri Odası Başkanı Dr. Ali Uğurlu`nun yönettiği "Erişilir ve Güvenilir İçmesuyu Hakkı" konulu panelde Jeoloji Mühendisi Doç. Dr. Ahmet Apaydın, Çevre Mühendisi Prof. Dr. Nusret Karakaya (Abant İzzet Baysal Üniversitesi), Gıda Mühendisi Atakan Günay ve Ankara Tabip Odası adına Prof. Dr. Çağatay Güler panelist olarak birer sunum yaptılar. Son olarak panelistler Doç. Dr. Ahmet Apaydın, Prof. Dr. Nusret Karakaya, Gıda Mühendisi Atakan Günay ve Prof. Dr. Çağatay Güler katılımcıların sorularını yanıtladılar.

TMMOB Yönetim Kurulu Başkanı Emin Koramaz'ın konuşması için
https://www.tmmob.org.tr/icerik/tmmob-dunya-su-gunu-sempozyumu-gerceklestirildi

TMMOB 3. Bilirkişilik Çalıştayı Gerçekleştirildi

İlki 19 Aralık 2015 tarihinde gerçekleştirilen TMMOB Bilirkişilik Çalıştayı'nın üçüncüsü, 12 Nisan 2019 tarihinde "6754 Sayılı Yasanın Uygulama Sürecinde Yaşanan Sorunlar ve Çözüm Önerileri" başlığıyla İnşaat Mühendisleri Odası Teoman Öztürk Salonu'nda düzenlendi.

Çalıştay, TMMOB Yönetim Kurulu Başkanı Emin Koramaz`ın açılış konuşmasıyla başladı. Ardından TMMOB Bilirkişilik Çalışma Grubu adına Leman Ardoğan bir konuşma yaptı. Bilirkişilik Çalışma Grubu adına gerçekleşen Tematik Sunum "Bilirkişilik ve Etik" Oda Müdürümüz Timur Bilinç Batur tarafından gerçekleştirildi.

Çalıştay sonuç bidirgesi komisyonu seçiminin ardından başlayan 1. Oturum moderatörlüğünü Niyazi Karadeniz üstlendi. Bu oturumda Atölye 1 çalışma sunumları "6754 Sayılı Yasa Kapsamında Bilirkişilik Eğitimleri" ana başlığında Mustafa Yağmur, Işıl Arslan ve Erdoğan Balcıoğlu tarafından sunuldu.

Öğle arasının ardından başlayan 2. Oturumda moderatörlük görevi Ali Ekinci tarafından üstlenildi. Oturumda Atölye 2 çalışmaları "6754 Sayılı Yasa Kapsamında Bilirkişilik Uzmanlık Alanları" ana başlığında Huriye Nacar Savat, Macit Öncel ve Timur Bilinç Batur tarafından sunuldu.

Çalıştayın 3. Oturumu Petek Ataman moderatörlüğünde gerçekleştirildi. Atölye 3 çalışmalarıysa "6754 Sayılı Yasa Kapsamında Bilirkişilik Başvuruları ve Kabul Şartları" ana başlığıyla Muteber Osmanpaşaoğlu, Elif Bahar Barut, Alaaddin Poyraz ve Leman Ardoğan tarafından sunuldu.

Çalıştayın Forum bölümünde Ali Fahri Özten moderatörlüğünde Bilirkişilik Dairesi temsilcisi Tetkik Hakimi Ali Denizhan, TBB temsilcisi Bülent Aras ve üç atölye başkanı Elif Bahar Bulut, Huriye Nacar Savat ile Mustafa Yağmur soruları yanıtladılar.

TMMOB 3. BİLİRKİŞİLİK ÇALIŞTAYI SONUÇ BİLDİRGESİ İÇİN;
https://www.tmmob.org.tr/icerik/tmmob-3-bilirkisilik-calistayi-sonuc-bildirgesi-yayimlandi

TMMOB 45. Dönem 3. Danışma Kurulumuz İstanbul'da Toplandı

Birliğimizin 45. Dönem 3. Danışma Kurulu toplantısı 25 Mayıs 2019 tarihinde İstanbul Perpa Konferans Salonu'nda gerçekleştirildi. 650'yi aşkın üyemizin katıldığı toplantıda YSK'nın İstanbul Büyükşehir Belediyesi seçimlerini iptal kararı eleştirilirken, demokrasiye ve halk iradesine sahip çıkma çağrısı yapıldı.

Yüksek Seçim Kurulu'nun 6 Mayıs tarihinde aldığı kararla İstanbul Büyükşehir Belediye Başkanlığı seçimlerini iptal etmesi üzerine Yönetim Kurulumuz tarafından alınan kararla İstanbul'da toplanan Danışma Kurulumuz Genel Sekreterimiz Dersim Gül tarafından açıldı. Yoğun bir katılımın olduğu Danışma Kurulu'nda ilk olarak TMMOB Yönetim Kurulu Başkanı Emin Koramaz kürsüye geldi.

Emin Koramaz konuşmasında demokrasinin sadece sandıktan ibaret olmadığını ama sandığa sahip çıkmaksızın demokrasinin ilerletilemeyeceğini dile getirdi. AKP'nin seçim süreci boyunca takındığı antidemokratik tavrı ve YSK'nın kararını eleştiren Koramaz, demokrasiye sahip çıkmak için 23 Haziran'da tüm halkımızı oy kullanmaya, oylarına sahip çıkmaya çağırdı. Koramaz konuşmasında ayrıca giderek derinleşen ekonomik kriz hakkında görüşlerine ve muhalifleri hedef alan politikalara değindi.

Koramaz'ın konuşması sonrasında Birliğimizin eski dönem başkanları Yavuz Önen, Bülent Tanık, Teoman Alptürk ve Mehmet Soğancı Danışma Kurulumuzda söz alarak gündeme ilişkin değerlendirmelerde bulundu ve tüm TMMOB üyelerini demokrasiye sahip çıkmaya çağırdılar. Daha sonra ise Birlik üyemiz ve aynı zamanda CHP Parti Meclisi üyesi olan Gökhan Zeybek kürsüye gelerek İstanbul seçimleri hakkında bilgilendirme ve değerlendirmelerde bulundu.

Diyarbakır, Ankara, Adana, İstanbul, İzmir, Kocaeli, Muğla, Mersin, Samsun, Edirne, Antalya, Denizli, Van, Kırklareli, Zonguldak İKK Sekreterleri, Birliğimize bağlı oda başkanları ve Kurul üyeleri gelerek gündem üzerine görüşlerini açıkladılar. Danışma Kurulumuz toplantıda öne çıkan değerlendirmeleri içeren bir sonuç bildirgesinin TMMMOB Yürütüme Kurulu tarafından kaleme alınarak kamuoyuyla paylaşılmasını kararlaştırdı.

TMMOB 45. DÖNEM 3. DANIŞMA KURULU SONUÇ BİLDİRGESİ İÇİN;
https://www.hkmo.org.tr/genel/bizden_detay.php?kod=18230&tipi=55&sube=0

TMMOB Akkuyu Nükleer Güç Santrali Güncel Durum Raporu Yayımlandı

TMMOB Akkuyu Nükleer Güç Santrali İzleme Komisyonu tarafından hazırlanan "TMMOB Akkuyu Nükleer Güç Santrali Güncel Durum Raporu" yayımlandı. TMMOB; başından itibaren hukuksuz ve bilimdışı biçimde izleyen süreci yakından takip ediyor ve Komisyonumuz santralin yapım süreçlerini raporlandırıp kamuoyuyla paylaşmaya devam edecek.

SUNUŞ

Atomların taşıdığı yoğun ve yıkıcı güçle tanışmamız, İkinci Dünya Savaşı`nda Japonya`ya atılan nükleer bombalarla oldu. O tarihten itibaren bu gücü enerjiye dönüştürme yolundaki girişimler, gelişmiş ülkelerden başlayarak, dünyanın pek çok yerinde Nükleer Santrallerin kurulmasıyla sonuçlandı.

Dönemin iki kutuplu dünya sistemi içerisinde bir tür siyasal rekabet ve teknolojik üstünlük gösterisi biçiminde ilerleyen bu yarış kısa zaman içerisinde ülkemize de yansıdı. Türkiye`de nükleer santraller konusundaki fizibilite çalışmaları ve proje hazırlıkları 1960`lı yılların sonlarında başladı. 70`li yıllarda dünya çapında baş gösteren petrol şokları ve enerji ihtiyacıyla iç içe yürütülen nükleer santral tartışmaları daha çok ihtiyaç, maliyet ve verimlilik gibi ekonomik kavramlarla tartışılıyordu.

1986 yılının Nisan ayında yaşanan Çernobil`de yaşanan felaket, dünyanın her yanında Nükleer Santrallere ilişkin tartışmaların dönüm noktası oldu. İnsan sağlığının ve dünyamızın korunması gibi o döneme kadar göz ardı edilen meseleler Çernobil Felaketinin ardından nükleer enerji tartışmalarının merkezine oturdu.

Çernobil`de yaşanan kaza sonrasında atmosfere yayılan radyasyona en çok maruz kalan ülkelerden birisi de Türkiye olmasına rağmen, dönemin iktidarının konuyu gereken ciddiyetle ele almamış olması, felaketin ülkemize olan etkilerini çok daha büyütmüştür. O dönemde bu etkileri tespit etmeye yönelik çalışmalar bizzat iktidar tarafından engellenmiş, yurttaşlarımızın sağlığını korumaya yönelik hiçbir tedbir uygulanmamıştır.

Nükleer enerji konusu Çernobil kazası sonrasında TMMOB ve bağlı Odalarının önemli gündemlerinden birisi olmuştur. 1990`lı yıllardan itibaren nükleer santrallerin yeniden ülke gündemimize girmesiyle birlikte, TMMOB ve bağlı Odalarımız konuya ilişkin çok önemli çalışmalar yürütmüştür. Bu yıllarda yaptığımız konferanslar ve yayınladığımız raporlarda dile getirdiğimiz görüşler ülkemizde nükleer karşıtı bilincin ve hareketin gelişmesinde önemli bir dayanak noktası oluşturdu. Büyük yaşamsal ve çevresel riskler taşıyan nükleer santraller yerine, yenilenebilir enerji kaynaklarına yatırım yapılması doğrultusundaki görüşlerimizin haklılığı; bugün çok daha açık biçimde görülmektedir.

TMMOB ve bağlı Odalarının, bilimi, tekniği ve doğayı merkezine alan tüm uyarılarına rağmen; ülkemizi yöneten siyasi iktidarlar hiçbir zaman nükleer enerji sevdasından vazgeçmemiştir. Nükleer santral sahibi olmayı enerji ihtiyacını karşılamaktan ziyade "nükleer güç" sahibi olmak olarak gören bu anlayış, ülkemizi ve dünyamızı adım adım felakete sürüklemektedir. Bu felaketin en büyük adımı AKP iktidarı döneminde Akkuyu`da yapımına başlanan Nükleer Enerji Santraliyle atılmıştır.

Siyasi iktidarın kamuoyunu nükleer santral projesine ikna edebilmek için öne sürdüğü iddiaların hiçbiri gerçeklikle örtüşmemektedir. Nükleer santralin yapılmasıyla "Türkiye`nin enerji açığının kapatılacağı", "enerjide dışa bağımlılığın biteceği", "enerji maliyetlerinin düşeceği", "ülkemizde teknolojik sıçrama yaşanacağı" gibi iddiaların doğru olmadığı TMMOB ve bağlı Odalarımız tarafından hazırlanan raporlarla ortaya koyulmuştur.

Halkın ve uzmanların görüşleri dikkate alınmadan hazırlanan proje, usulsüz biçimde alınan ÇED raporu ve

mahkeme kararı beklenmeden başlanan santral inşaatı, AKP`nin iktidar pratiğinin de özeti niteliğindedir. TMMOB olarak; başından itibaren hukuksuz ve bilimdışı biçimde izleyen süreci yakından takip ediyoruz. Elinizdeki bu rapor Birliğimiz tarafından oluşturulan AKKUYU Nükleer Güç Santrali İzleme Komisyonu`muz tarafından hazırlanmıştır. Komisyonumuz santralin yapım süreçlerini raporlandırıp kamuoyuyla paylaşmaya devam edecektir. Akkuyu Nükleer Güç Santrali`nin temel betonunda çatlakların oluştuğu yolundaki haberlerin basına yansıdığı bir dönemde yayınladığımız bu rapor, inşaat sürecini takip etmenin ne denli önemli olduğunu bizlere bir kez daha göstermiştir.

Raporu hazırlayan TMMOB, AKKUYU Nükleer Güç Santrali İzleme Komisyonu üyelerimize teşekkür ediyoruz.

Bu kitabı, 2005 yılında kanser nedeniyle kaybettiğimiz Karadeniz`in asi çocuğu Kazım Koyuncu`nun; 2006 yılında Sinop`ta düzenlenen Nükleersiz Yaşam Şenliği`ne destek vermek için yaptığımız gençlik kampında hayatlarını kaybeden kardeşlerimiz Öner Balta, Soner Balta, Güneş Korkmaz`ın ve yaşadığı coğrafyanın taşını, toprağını, doğasını korumak isterken 2011 yılında hayatını kaybeden öğretmen Metin Lokumcu`nun değerli anılarına adıyoruz.

Emin KORAMAZ
TMMOB YÖNETİM KURULU BAŞKANI

GİRİŞ

Bilindiği gibi Akkuyu Nükleer Santrali (NGS), Türkiye`de yapımına karar verilen ve bu konuda hükümetlerarası anlaşma yapılarak, yapımı yasa ile belirlenen ilk nükleer güç santrali olma niteliğini taşımaktadır. Akkuyu'da nükleer santral yapımı için ilk çalışmalar, Mersin ili Gülnar ilçesi Yanışlı Mahallesi Akkuyu mevkisinde yer seçimi yapılarak 1970'li yılların başında başlamıştır.

TMMOB, uzmanlık alanları içerisindeki projeleri ve yatırımları, ülke çıkarları ve toplum yararı açısından irdelemek ve bu projelerle ilgili, teknik ve bilimsel değerlendirmeler yaparak toplumsal farkındalık yaratmayı bir görev ve sorumluluk olarak görmektedir. Bu çerçevede nükleer santraller Birliğimizin üzerinde çalışmalar yaptığı konulardan biri olagelmiştir.

TMMOB, elektrik kullanımını toplumsal yaşamın vazgeçilmez unsurlarından biri olarak niteleyerek, insan hakkı olarak kabul etmektedir. Ancak iktidarlar tarafından uygulanan neoliberal politikalar sonucunda elektrik temini bir kamu hizmeti olmaktan çıkarılmış ve bir piyasa faaliyeti haline getirilerek ticari bir meta haline dönüştürülmüştür. Buna karşılık, elektriğin üretiminden nihai kullanıcıya kadar giden sürecin, sosyo-ekonomik gelişme politikaları ile ilişkisinin yanı sıra, kullanılan enerji kaynakları, çevresel etkileri, verimlilik, elektrik enerjisinin erişilebilir ve elektrik fiyatlarının ödenebilir olması gibi toplumu doğrudan ilgilendiren boyutları vardır. Bu sebeple toplum üzerinde önemli ekonomik etkiye sahip bir unsur olmuştur. Bu durumda elektrik ile ilgili her gelişme toplumu yakından etkilemektedir.

Akkuyu NGS; nükleer enerjiden elektrik elde edilmesinin yarattığı riskler yanında; üreteceği elektriğin devlet tarafından çok yüksek bir fiyat ile satın alınma garantisinin verilmiş olması, işleyiş ve denetim süreçlerindeki belirsizlikler, dışa bağımlılık, atık sorunu vb. nedenlerle sorunludur.

Yenilenebilir kaynaklardan elektrik üretme teknolojilerinin son yıllarda çok hızlı bir şekilde gelişmesi ve bu kaynakla dayalı elektrik üretimi maliyetlerinin ve fiyatlarının düşmesine karşılık, güvenlik riskleri, yapım sürelerindeki gecikmeler nedeni ile nükleer güç santrallerinde son yıllarda artan tesis ve üretim maliyetleri ve başlangıçta öngörülen rakamları aşan söküm maliyetleri, özellikle Batılı ülkelerde nükleer santrallerden uzaklaşılması sonucunu ortaya koymuştur. Geçmişte meydana gelen nükleer santral kazalarından sonra oluşan hasarların telafisinin neredeyse imkânsız olması sonucunda, birçok gelişmiş ülke yeni nükleer santral yapmaktan vazgeçmiş ve mevcut nükleer santrallerini kapatmaya ve elektrik gereksinmelerini yenilenebilir kaynaklardan karşılamaya yönelmiştir.

Böyle bir dönemde, ülkemizde teşvikler verilerek, ne pahasına olursa olsun nükleer santral kurulmasındaki ısrar anlaşılabilir ve kabul edilebilir değildir.

TMMOB, şimdiye dek yapmış olduğu çalışmalarla, toplumsal yarar ve elektrik ihtiyacının karşılanması açısından Türkiye`nin Akkuyu NGS`ye ihtiyacı olmadığını net olarak ortaya koymuş ve bu hususta önemli bir toplumsal duyarlılık yaratılmasını sağlamıştır.

Bu çalışmaların devamı olarak, TMMOB Yönetim Kurulu'nun almış olduğu 20 Ekim 2018 tarih ve 170 sayılı kararla oluşturulan AKKUYU NGS İzleme Komisyonu, Haziran 2019 itibarıyla Akkuyu NGS`nin güncel durumu hakkında bu raporu hazırlamıştır.

Raporun hazırlanmasında esas olarak Akkuyu NGS hakkındaki genel bilgiler yanında son yıllardaki gelişmeler, projenin hâlihazır durumu, elektrik enerjisi açısından Türkiye`deki gelişmeler incelenmiş ve bu çerçevede Akkuyu NGS ekonomik, yasal ve teknolojik açıdan irdelenmiştir.

Rapor, bir güncel durum irdeleme raporu olduğu için genel hususlar kısa verilerle anlatılmıştır. Raporda yer alan hususların tamamı devletin verileri, Akkuyu NGS AŞ'nin duyuruları, kamuya açıklamaları ve uygulamalardan elde edilmiş olup kaynakları açıkça belirtilmiştir. Bunun yanında dünyadaki nükleer enerji konusundaki gelişmeler de özetlenmiştir.

TMMOB AKKUYU NGS İZLEME KOMİSYONU

TMMOB AKKUYU NÜKLEER GÜÇ SANTRALİ GÜNCEL DURUM RAPORU İÇİN;

TMMOB 45. Dönem 4. Danışma Kurulu Çanakkale'de Toplandı

TMMOB 45. Dönem 4. Danışma Kurulu Toplantısı 28 Eylül 2019 tarihinde Çanakkale'de, Belediye Çalışanları Eğitim ve Sosyal Tesisi'nde Ercan Adsız Konferans Salonu'nda gerçekleştirildi. Toplantıda Kaz Dağlarında ve ülkemizin dört bir yanında yürütülen sömürge madenciliğine karşı mücadelenin güçlendirileceği vurgulanırken, ülke gündemindeki demokrasi karşıtı gelişmeler değerlendirildi.

Danışma Kurulu Toplantısı ardından, Danışma Kurulu Üyeleri toplu olarak Kirazlı Köyü Balaban Tepesi'ne giderek maden sahasının kapısının önünde basın açıklaması gerçekleştirdi. Basın açıklamasının ardından direniş alanı ziyaret edilerek, Danışma Kurulu'nun dayanışma ve direnişi büyütme iradesi paylaşıldı.

TMMOB Yönetim Kurulu'nun aldığı kararla Kaz Dağları'nda yürütülen sömürge madenciliğine karşı yükselen direnişe destek vermek amacıyla Çanakkale'de gerçekleştirilen TMMOB 45. Dönem 4. Danışma Kurulu Toplantısı Yönetim Kurulu Başkanı Emin Koramaz'ın açılış konuşması ile başladı. Koramaz konuşmasında "Bu haklı mücadeleyi tüm ülkeye yaymak için elimizden gelen tüm çabayı göstereceğiz." diyerek, Danışma Kurulu'nun direniş ve dayanışma kararlılığını vurguladı.

Koramaz'ın konuşmasının ardından tüm mühendislik, mimarlık ve planlama disiplinlerinden Danışma Kurulu üyeleri söz alarak bu haklı mücadelenin güçlendirilmesi gerektiğini dile getirdi. Daha sonra ise Birlik üyemiz ve aynı zamanda Çanakkale Belediye Başkan Yardımcısı İrfan Mutluay kürsüye gelerek İstanbul seçimleri hakkında bilgilendirme ve değerlendirmelerde bulundu.

Danışma Kurulu Toplantısında TMMOB Yönetim Kurulu Başkanı Emin Koramaz'ın ardından sırasıyla; Mehmet Soğancı (TMMOB Eski Yönetim Kurulu Başkanı, MMO), İrfan Mutluay (ZMO, Çanakkele Bld. Bşk. Yrd.), Yunus Yener (MMO), Tevfik Peker (MMO), Ali Salman (MO), Özden Güngör (ZMO), Selçuk Soylu (MMO), Gazi İpek (EMO), Mehmet Emin Tümür (MMO), Mehmet Orak (EMO), Ayhan Yüksel (Maden MO), Hulusi Sarıkaya (JMO), Fikri Düşünceli (MMO), Hamit Gayretli (Maden MO), Ali Özerk (MO), Kemal Zeki Taydaş (Gıda MO), Sabahattin Bilge (OMO), Helil İnay Kınay (ÇMO), Görkem Acar (MO), Birhan Şahin (MMO), Cemalettin Küçük (TMMOB YK), Hürriyet Demirhan (Maden MO), Battal Kılıç (MMO), Mehmet Torun (Maden MO), Mesut Ertuğrul (OMO), Tülau Aygün (MO), Zeki Aslan (MMO) konuşmalarını gerçekleştirdiler.

TMMOB 12. Enerji Sempozyumu Diyarbakır'da Gerçekleştirildi

TMMOB adına, Elektrik Mühendisleri Odası (EMO) tarafından düzenlenen TMMOB 12. Enerji Sempozyumu, EMO Diyarbakır Şubesi`nin ev sahipliğinde 5 Aralık 2019`da törenle başladı.

Diyarbakır Demir Otel`de yapılan etkinliğin açılışında ilk olarak Sempozyum Düzenleme Kurulu Başkanı Prof. Dr. Arif Nacaroğlu konuştu. Sempozyumda 3 gün boyunca 40 konuşmacıyla 10 oturumda enerjinin ele alınacağını belirten Nacaroğlu, şunları söyledi:

"Enerjinin tartışıldığı yerde ne yazık ki siyaseti de tartışmak zorunda kalacağız, kirli siyaseti, hatta kanlı siyaseti tartışacağız. Dünya servetinin yarısından fazlasını elinde tutan 40 aileye kafa tutarken, Türkiye servetinin yarısından fazlasını elinde tutan 5-10 aileye sesini çıkartamayan siyaseti de tartışacağız. Enerji silahıyla rehin alınmışlık siyasetini tartışacağız. Enerji politikalarındaki yandaşlığı, doğa katliamını, tarihin, kültürün, kadim kentlerin yok edilişini tartışacağız.

Konuşmalarla sadece günümüzün bir fotoğrafını çekip sunmayı değil, halk düşmanı politikalara karşı nasıl direnileceğinin de tartışılmasını hedeflediklerini vurgulayan Nacaroğlu, "Halktan yana doğruları söyleyeceğiz. Belki ülkeyi yönetenler bizi dinlemeyecekler, rehin alınmışlıklarının bedelini 'nükleer santralle`, 'doğalgazla` ödeyecekler" dedi.

EMO Diyarbakır Şubesi Yönetim Kurulu Başkanı Mehmet Orak, 3 gün sürecek sempozyumda fosil enerji üretimi, yenilebilir enerji, barajlar, Türkiye`nin enerji politikası gibi birçok konunun ele alınacağını belirterek, enerji varsa siyasetin de olacağını ve şu an dünyanın en önemli varlığının ve sömürü düzeninin tek aktörünün "enerji ve kaynakları" olduğunu söyledi.

Siyasi gelişmelere dikkat çeken Orak, ülkede bir kaos hali yaşandığını, ekonomik duruma bakıldığında devletin resmi kurumu olan TÜİK`in verilerinin gerçeği yansıtmadığını kaydetti. "Enflasyon oranı saray damadının eli ile istenen oranda belirlenmektedir" diyen Orak, iktidarın yoksul, yetim ve emekçilerin cüzdanına göz diktiğini vurgulayarak, şöyle konuştu:

"Birçok meslektaşımız ekonomik açıdan çok zor durumdadır. AKP-MHP bloğu, faşizmi kurumsallaştırarak, düşünmeyen, üretmeyen, biat eden bir toplum yaratmak istiyor. Sarayın politikaları bu topraklarda yaşayan halkları, birbiri ile düşmanlaştırdı, ötekileştirdi, ayrıştırdı. Her türlü baskı, işkence, şiddet ve yıldırmayla bizleri korkutmaya ve sindirmeye çalışıyorlar. Fakat asla korkmayacağız. Bu ülke bizim, bu ülkenin demokratikleşmesi için tüm gücümüzle direneceğiz."

EMO Yönetim Kurulu Başkanı Gazi İpek, son dönemde yaşanan gelişmelere işaret ederken, seçilmiş belediye başkanlarının görevden alındıklarını, yerlerine kayyum atandığını, bununla da kalmayıp tutuklandıklarını söyledi. İpek, "Maalesef şu anda kürsüde bulunması gereken insanlar bulunamıyor. Bunları söylemek durumundayız. Bu bölgenin savaş koşullarından çıkarılması gerekiyor" diye konuştu.

Termik santralların bacalarına filtre takılması için süre uzatımı öngören yasanın veto edildiğini anımsatan İpek, şunları söyledi:

"Aslında garip bir durum. Hazırlandı, hazırlayanlar belli ama sonra veto edildi. Süreç bir bütündü arkadaşlar, şimdi bakıyorsunuz 15 tane santral var, bunlara 6 yıldır filtre yapılmıyor. Neden yapılmıyor diye

sorduğumuzda gördüğümüz tablo şu: Evet filtre sisteminin bir maliyeti var ama bir taraftan da kendi iç tüketiminde yüzde 5 ile 10 arasında değişen enerji kullandığı için filtre sistemi, dolayısıyla satış meselesi de bunu etkiliyor. İki parametre üzerinden bir oyun oynanıyor."

Vetonun sonucunun ne olacağının henüz bilinmediğini anlatan İpek, uygulanan enerji politikalarını eleştirdi. Enerji zamlarının gerekçesinin anlaşılamadığını belirten İpek, "Bu zamların maddi altyapısı yok, gerekçeler doğru değil. Enerji sektörü çok ciddi bir kriz içinde. Bu kriz ortamında bakanlık bir dizi girişimde bulunuyor ve bazı firmaları kurtarmaya çalışıyor. Maliyet bazlı enerji politikaları uyguluyor. Her zamdan sonra yeni zammı bekliyoruz. Zam gelmeye devam edecek. Türkiye enerji politikası, bu cendereden çıkarılmak zorundadır."

TMMOB Yönetim Kurulu Başkanı Emin Koramaz, konuşmasına Tahir Elçi`yi anarak başladı. Kayyum atamalarını eleştiren Koramaz, "Atanmışların seçilmişler üzerindeki bu zorbalığı, AKP`nin demokrasiye ve halk iradesine bakışının özetidir. Bu anlayış, benzerlerini darbe dönemlerinde gördüğümüz faşizan bir yönetim zihniyetinin ürünüdür" dedi.

3 gün süren sempozyumda; insandan, doğadan, barıştan, yaşamdan yana taraf olan konuşmacılar bir araya gelerek görüşlerini 2 özel oturum, 3 teknik oturum ve 3 panel`de sunma ortamı buldular. Sempozyum, düşüncelerini, bilgilerini paylaşmak ve tartışmak için herkesin konuşmacı olarak katkı sağlayabildiği forum ile tamamlandı.

TMMOB Sanayi Kongresi Gerçekleştirildi

Türk Mühendis ve Mimar Odaları Birliği adına Makina Mühendisleri Odası Sekreteryalığında düzenlenen TMMOB Sanayi Kongresi 13 Aralık 2019 tarihinde Ankara'da İMO Teoman Öztürk Konferans Salonu'nda gerçekleştirildi. "Bunalım, Sanayi ve Mühendisler" ana temasıyla düzenlenen kongrenin, yirmi ikincisi, iki gün boyunca sunuşlar ve tartışmalar ile zenginleşerek son buldu.

Kongrenin açılış konuşmaları MMO Yönetim Kurulu Başkanı Yunus Yener, TMMOB Yönetim Kurulu Başkanı Emin Koramaz ve Kıbrıs Türk Mimar ve Mühendis Odaları Birliği (KTMMOB) Makina Mühendisleri Odası Başkanı Ahmet Ulubay tarafından yapıldı.

Sonrasında kongrenin açılış oturumunda Prof. Dr. Korkut Boratav Küresel Eğilimler ve Gelecek başlıklı bir sunuş yaptı.

Prof. Dr. Bilsay Kuruç'un başkanlığını yaptığı Bunalımdaki Türkiye konulu ikinci oturumda ise Prof. Dr. Özgür Orhangazi Türkiye Ekonomisinin Yapısal Sorunları ve Kriz Dinamikleri, Mustafa Sönmez 2019 Krizi: Nereden Nereye?, Prof. Dr. Aziz Konukman Plansız, Sahipsiz Bir Kalkınma Planı Örneği: 11. Kalkınma Planı başlıklı bildirileri sundular.

Dr. Oktay Kiremitçi'nin Türkiye'de Sanayinin Genel Görünümü konulu bildiriyi sunacağı üçüncü oturumdan sonra, Sektör Raporları başlıklı dördüncü oturumda MMO ve TMMOB'ye bağlı diğer Odalardan gelen raporların sunumu yapıldı.

Kongrenin ikinci günü (14 Aralık 2019, Cumartesi) MMO'nun hazırladığı Kriz ve Mühendisler başlıklı anket araştırması sonuçları; Prof. Dr. Gamze Yücesan Özdemir, Doç. Dr. Serkan Öngel, Kaya Güvenç ve Mehmet Atilla Güler'in katıldığı oturumda ele alındı. Bu oturumun ardından yönetmenliğini Doç. Dr. Çiğdem Boz'un yaptığı İktisatçı belgeselinin gösterimi yapıldı. Sonraki oturumda Prof. Dr. Hayri Kozanoğlu Teknoloji ve Toplum konulu bir sunum yaptı.

İkinci günün son oturumu, MMO Yönetim Kurulu Başkanı Yunus Yener başkanlığında yapılacak ve Teknolojik Gelişmeler ve Emek başlığı altında; Prof. Dr. Erinç Yeldan Küresel Ekonomide Kriz ve Sonrası, Prof. Dr. Serdal Bahçe Emeğin Yeni Topografyası ve Kapitalizmin Yeni Fay Hatları, Aslı Aydın Robotik Üretim ve İstihdam, Dr. Özgür Narin Sanayi 4.0 ve Yapay Zekanın Toplumsal Sınırları ve Olanakları başlıklı bildirileri sundular.

Kongre sonuç bildirisi için;
https://www.tmmob.org.tr/icerik/tmmob-sanayi-kongresi-2019-sonuc-bildirisi-yayimlandi

TMMOB 6. Kadın Kurultayı Gerçekleştirildi

TMMOB Kadın Çalışma Grubu tarafından ilki 2009 yılında düzenlenen TMMOB Kadın Kurultayı'nın altıncısı "Her Yerde Kadın" temasıyla 16-17 Kasım 2019 tarihlerinde İMO Teoman Öztürk Konferans Salonu'nda gerçekleştirildi.

Türkiye'nin farklı illerinden çok sayıda kadın mühendis, mimar ve şehir plancısının katılımıyla gerçekleştirilen TMMOB Kadın Kurultayı`nın ilk gününde yapılan basın açıklaması ile kadınların hayatın farklı alanlarında yüz yüze kaldıkları eşitsizlikler ve zorluklar dile getirildi.

Kurultayın Divan Kurulu, Sonuç Bildirgesi Komisyonu ve Önergeler Komisyonunun seçiminin ardından sırasıyla TMMOB Kadın Çalışma Grubu, Mardin, İzmir, Trabzon, Kocaeli, Adana, Eskişehir, Bursa ve Malatya Kadın Çalışma Grupları adına sunumlar geçekleştirildi, önergeler üzerine tartışmalar yapıldı.

İlk günün ardından HKMO Kadın Çalışma Grubu, HKMO Dinlenme Salonu`nda biraraya gelerek Kurultayın değerlendirmesinin yanı sıra kadın harita mühendislerinin örgütlenmesi adına paylaşımlarda bulundu.

Kurultayın ikinci günü Concencus filmi gösterimi ile başladı. Gösterimin ardından İstanbul, Diyarbakır ve İskenderun Kadın Çalışma Grupları adına sunumlar geçekleştirildi. Mühendis, Mimar, Şehir Plancısı Kadınların sorunlarına ve çözüm önerilerine eğilen TMMOB 6. Kadın Kurultayı 250 delegenin katılımıyla başarıyla sona erdi.

Detaylar için ;
https://www.tmmob.org.tr/icerik/tmmob-6-kadin-kurultayi-gerceklestirildi

Mühendis, Mimar ve Şehir Plancıları İçin 2020 Yılı Asgari Ücreti 5000 TL Olarak Belirlendi

TMMOB Yönetim Kurulu tarafından alınan karar uyarınca ücretli çalışan Mühendis, Mimar ve Şehir Plancıları Asgari Ücreti 2020 yılı için brüt 5000 TL olarak tespit edildi.

6235 Sayılı Türk Mühendis ve Mimar Odaları Birliği (TMMOB) Kanunu hükümlerine dayanarak, TMMOB Ana Yönetmeliğinde yer alan "Birliğin ve Bağlı Odaların Amaçları" maddesi uyarınca her yıl TMMOB Yönetim Kurulu tarafından açıklanan Mühendis, Mimar ve Şehir Plancıları Asgari Ücreti 2020 yılı için brüt 5000 TL olarak tespit edildi.

TMMOB Yönetim Kurulu'nun 22 Kasım 2019 tarihli toplantısında "Ücretli çalışan mühendis, mimar ve şehir plancıları için 2020 yılı ilk işe giriş bildirgesinde baz alınacak asgari brüt ücretin 5000 TL olarak belirlenmesine; Odalarınca belgeli çalışmanın koşul olduğu uzmanlık alanlarında, mesleki deneyimin arandığı alanlarda, şantiye şefliği, sorumlu müdürlük, iş güvenliği uzmanlığı, yapı denetim elemanı, daimi nezaretçi, uzak yol kaptanlığı vb. hizmetlerde asgari ücret uygulanmayacağını, bu durumda olan mühendis, mimar, şehir plancılarının ücretlerinin alınan sorumluluk gereği belirlenen asgari ücretinin üzerinde olmasına" karar verildi.

518 Sıra Numaralı Vergi Usul Kanunu Genel Tebliği Kapsamı Dışında Tutulan Üyelerimizin Sorunları Acilen Çözülmelidir

Kurumlar vergisi mükellefi mühendis, mimar ve şehir plancılarının 518 Sıra Numaralı "Vergi Usul Kanunu Genel Tebliği" kapsamına dahil edilerek mücbir sebep hükümlerinden faydalandırılması ve sorunlarının çözümü için TMMOB Yönetim Kurulu Başkanı Emin Koramaz tarafından 17 Nisan 2020 tarihinde basın açıklaması yapıldı.

518 Sıra Numaralı Vergi Usul Kanunu Genel Tebliği Kapsamı Dışında Tutulan Üyelerimizin Sorunları Acilen Çözülmelidir

24 Mart 2020 tarihli Resmi Gazete`de yayımlanan 518 Sıra Numaralı "Vergi Usul Kanunu Genel Tebliği" ile Koronavirüs (COVID-19) salgınından ve bu kapsamda alınan tedbirlerden doğrudan etkilenen ve bu Tebliğle belirlenen mükelleflerin 213 sayılı Vergi Usul Kanununun 15 inci maddesinin Hazine ve Maliye Bakanlığına verdiği yetkiye dayanılarak mücbir sebep hükümlerinden faydalandırılması sağlanmıştır.

Söz konusu tebliğ ile belirlenen mükellefler için vergi ödevlerinin ertelendiği görülmektedir. Bu konuda yapılan açıklamalar doğrultusunda ise sosyal güvenlik kurumuna yönelik yükümlülüklerin ertelemesi, finansal sıkıntıların giderilmesi konusunda kamu bankaları aracılığı ile finansal erişimin kredilendirilerek de olsa kolaylaştırılması sağlanmaktadır.

Mücbir sebep halinin belirli sektörler ve mükellefiyet türüne bağlı olarak ilan edilmesi temel olarak sakıncalıdır. Pandemi süreci sektörel ayrımcılık gözetmeksizin toplumun tüm kesimlerini etkileyen mücbir halin kendisidir.

Yaşamakta olduğumuz süreçte mühendislik, mimarlık ve şehir plancılığı hizmetlerinin tamamı Koronavirüs (COVID-19) salgınından etkilenmektedir.

Ancak, TMMOB Serbest Müşavirlik Mühendislik ve Mimarlık Hizmetleri ve Büro Tescil Belgesi Yönetmeliği doğrultusunda Odalarımızdan belge alan firmalar ve sadece mühendis ve mimarlar tarafından sağlanması kanun hükmüne bağlanmış olan iş ve hizmetleri sunan firmalar Kurumlar Vergisi mükellefi olmaları nedeni ile söz konusu tebliğ kapsamı dışında bırakılmıştır. Bununla birlikte Gelir Vergisi Mükellefi olarak mühendislik, mimarlık hizmeti sunan firmalar mücbir kapsamında değerlendirilmektedir. Kurumlar Vergisi mükellefi olan hiçbir mühendislik proje ve müşavirlik firması Tebliğ uyarınca mücbir kapsamında değerlendirilmemektedir. İlgili tebliğin kapsamı dışında bırakılan sektörlerin tamamı için aynı sektörde faaliyet gösteren gelir vergisi ve kurumlar vergisi mükellefleri açısından bir ayrımcılık oluşturulmuştur.. Bu durum Anayasanın eşitlik ilkesine aykırı olduğu gibi yaşamakta olduğumuz sürecin gerçekleri ile de bağdaşmamaktadır.

Kaldı ki TMMOB Serbest Müşavirlik Mühendislik ve Mimarlık Hizmetleri ve Büro Tescil Belgesi Yönetmeliği doğrultusunda Odalarımızdan belge alan firmalar ve sadece mühendis ve mimarlar tarafından sağlanması kanun hükmüne bağlanmış olan iş ve hizmetleri sunan firmalar; açıklanan 16 sektör içinde yer alan tüm sektörlere hizmet vermektedir. Hizmet sunulan sektörler bu kapsamda değerlendirilirken sektörde Kurumlar vergisine tabi firmalarımızın değerlendirilmemesi sorun yaratmaktadır.

Bu kapsamdaki üyelerimiz, ciddi sorunlar ile karşı karşıya kalmalarına rağmen 518 Sıra Numaralı Vergi Usul Kanunu Genel Tebliği doğrultusunda yaptıkları başvurular da reddedilmiştir.

Bu hususta Birliğimizce Maliye Bakanlığı nezdinde gerekli girişimlerde bulunulmuş olup, konunun olumlu bir şekilde sonuçlandırılarak; TMMOB Serbest Müşavirlik Mühendislik ve Mimarlık Hizmetleri ve Büro Tescil Belgesi Yönetmeliği ve Odalarımızın ilgili yönetmelikleri doğrultusunda Odalarımızdan tescil belge almış olan firmalar ve sadece mühendis ve mimarlar tarafından sağlanması kanun hükmüne bağlanmış olan

firmalar mükellefiyetlerinin türüne bağıl olmaksızın acilen tebliğ kapsamına dahil edilmesi ve yaşadıkları mağduriyetin giderilmesi istenmiştir.

Bu vesileyle TMMOB olarak bir kez daha Koronavirüs (COVID-19) salgını dolayısı ile hayatını kaybeden yurttaşlarımız için başsağlığı, tedavi görmekte olanların da bir an önce sağlıklarına kavuşmalarını diliyoruz.

Emin KORAMAZ
TMMOB Yönetim Kurulu Başkanı

TMMOB Yapı Ruhsat Formlarında Hukuk Mücadelesini Kazandı

TMMOB'nin açtığı dava sonucu; Bakanlık, Yapı Ruhsatlarını yeniden düzenleyerek formlarda imza hanelerine ve ruhsat formlarının meslek odalarına gönderilmesi kuralına yeniden yer verdi.

TMMOB tarafından açılan dava sonucu Danıştay`ın üçüncü kez verdiği yürütmenin durdurulması kararının ardından bu kez Bakanlıkça, 11.03.2020 tarihli Resmi Gazetede yayımlanan Planlı Alanlar İmar Yönetmeliğinde Değişiklik Yapılmasına Dair Yönetmelik ile yapı ruhsatları yeniden düzenlenerek; formlarda imza hanelerine ve ruhsat formlarının meslek odalarına gönderilmesi kuralına yeniden yer verildi.

Anayasal ve Yasal düzenlemeler uyarınca Danıştay kararlarının gereğinin gecikmeksizin yerine getirilmesi; hukuka aykırılığı ortaya konan ve yürütmesi durdurulan düzenlemelere dayalı uygulamalara bir an evvel son verilmesi; kararlarda belirtilen hususlar dikkate alınarak yeniden düzenleme yapılması gerekirken; Çevre ve Şehircilik Bakanlığınca 25.07.2019 tarih 30842 sayılı Resmi Gazetede yayımlanan Planlı Alanlar İmar Yönetmeliğinde Değişiklik Yapılmasına Dair Yönetmelik ile, Danıştayca verilen yürütmenin durdurulması karar gerekleri yerine getirilmemiş, aksine Daire kararlarında hukuka aykırılığı açıkça ortaya konan ve yürütmesi durdurulan düzenlemeler 25.07.2019 tarihli değişiklik ile aynı şekilde yeniden yürürlüğe konmuştu. TMMOB tarafından Anayasaya ve kamu yararına aykırı bu düzenlemenin iptali istemiyle açılan davada da Danıştay Dairesince "Anayasanın 138. ve İdari Yargılama Usulü Kanununun 28.maddesi uyarınca davalı idarece yargı kararını gecikmeksizin yerine getirmek zorunda olmasına karşın Danıştay Altıncı Dairesinin 17.04.2019 tarih ve E:2018/5260 sayılı kararı ile bu karara yapılan itirazın reddine ilişkin Danıştay İdari Dava Daireleri Kurulunun 19/09/2019 tarih ve E:2019/899 sayılı kararına, Danıştay Altıncı Dairesinin 18.02.2019 tarih ve E:2018/4999 sayılı kararı ile bu karara yapılan itirazın reddine ilişkin Danıştay İdari Dava Daireleri Kurulunun 19/09/2019 tarih ve E:2019/845 sayılı kararına ve Danıştay Altıncı Dairesinin 24.04.2019 tarih ve E:2018/9566 sayılı kararı ile bu karara karşı yapılan itirazın reddine ilişkin Danıştay İdari dava Daireleri Kurulunun 16.10.2019 tarih ve E:2019/901 sayılı kararına aykırı olarak yapılan düzenlemede hukuka uyarlık bulunmamaktadır." gerekçesiyle yürütmenin durdurulmasına karar verilmişti.

Danıştay`ın üçüncü kez verdiği yürütmenin durdurulması kararının ardından bu kez Bakanlıkça, 11.03.2020 tarihli Resmi Gazetede yayımlanan Planlı Alanlar İmar Yönetmeliğinde Değişiklik Yapılmasına Dair Yönetmelik ile yapı ruhsatları yeniden düzenlenmiş ve formlarda imza hanelerine ve ruhsat formlarının meslek odalarına gönderilmesi kuralına yeniden yer verilmiştir.

Üyelerimizin bilgilerine sunarız.

Seçim Sistemlerine Müdahale Demokrasi ile Bağdaşmaz!

Anayasa'nın 135. Maddesi'nde yer alan kamu kurumu niteliğindeki meslek kuruluşlarının yasalarının değiştirilme çabalarına ilişkin Türk Mühendis ve Mimar Odaları Birliği, Türk Tabipleri Birliği, Türkiye Serbest Muhasebeci Mali Müşavirler ve Yeminli Mali Müşavirler Odaları Birliği ve Türk Dişhekimleri Birliği tarafından 14 Mayıs 2020 tarihinde ortak basın açıklaması yapıldı.

Seçim Sistemlerine Müdahale Demokrasi ile Bağdaşmaz!

Meslek Odaları meslek sahibi olmuş milyonlarca insanı temsil eden Anayasal kurumlardır. Anayasanın 135. Maddesi, "Kamu kurumu niteliğindeki meslek kuruluşları ve üst kuruluşları; belli bir mesleğe mensup olanların müşterek ihtiyaçlarını karşılamak, mesleki faaliyetlerini kolaylaştırmak, mesleğin genel menfaatlere uygun olarak gelişmesini sağlamak, meslek mensuplarının birbirleri ile ve halk ile olan ilişkilerinde dürüstlüğü ve güveni hakim kılmak üzere meslek disiplini ve ahlakını korumak maksadı ile kanunla kurulan ve organları kendi üyeleri tarafından kanunda gösterilen usullere göre yargı gözetimi altında, gizli oyla seçilen kamu tüzel kişilikleridir." diye tanımlamış ve anayasal güvence altına almıştır.

Anayasal kurum olarak meslek mensuplarımızın çıkarlarını ve milyonlarca yurttaşımızın kamusal haklarını koruma misyonumuzun yok sayılması, sadece yetkilerin kısıtlanması ve seçim sistemine müdahale için gündeme getirilmesi manidardır.

Üyelerimizin ve temsil ettiğimiz bütün meslek mensuplarımızın taleplerini görmek, sorunlarını çözmek için yapılması beklenen birçok düzenleme varken, bunlar yerine birlik ve odalarımızın yapısına ve seçim sistemlerine yönelik tartışma ve yasa değiştirme girişimlerini asla kabul etmeyeceğimizin bilinmesini istiyoruz.

Bu itirazlarımızı bütün üyelerimiz, iş bulamadığı için mesleğe adım atamayan meslek mensuplarımız ve kamusal haklarını korumak için çabaladığımız yurttaşlarımızla birlikte bütün demokratik kanalları kullanarak yapacak ve girişimi durdurmak için çalışacağız. Kamuoyuna saygılarımızla,

Türk Mühendis ve Mimar Odaları Birliği (TMMOB)
Türk Tabipleri Birliği (TTB)
Türkiye Serbest Muhasebeci Mali Müşavirler ve Yeminli Mali Müşavirler Odaları Birliği (TÜRMOB)
Türk Dişhekimleri Birliği (TDB)

Mühendisler, Mimarlar, Şehir Plancıları, Tabipler, Dişhekimleri ve Mali Müşavirler Olarak TBMM'ye Çağrımızdır

Salgın nedeniyle verilen aranın ardından yeniden toplanacak Türkiye Büyük Millet Meclisi'nin, meslek örgütlerinin yasalarıyla değil, ülkenin gerçek ve yakıcı sorunlarıyla ilgilenmesi için TMMOB, TTB, TÜRMOB ve TDB tarafından 1 Haziran 2020 tarihinde ortak çağrı yapıldı.

Mühendisler, Mimarlar, Şehir Plancıları, Tabipler, Dişhekimleri ve Mali Müşavirler olarak;

TBMM`ye Çağrımızdır

COVID-19 Salgını dolayısıyla toplumsal ve ekonomik alanda derin yıkımlar yaşadığımız, salgın nedeniyle 4000`in üzerinde yurttaşımızı yitirdiğimiz bir dönemden geçiyoruz. Gerek dünyada, gerekse de ülkemizde salgının tam olarak kontrol altına alınamadığı, gerekli önlemler alınmazsa yeni salgın atakları riskinin büyük bir tehdit içerdiği tüm bilim çevreleri tarafından ifade edilmektedir.

Türkiye Büyük Millet Meclisini,

Covıd-19 salgınında ülkemizde gelinen son durumu açık şeffaf bilgilerle değerlendirmeye; gelinen aşamada Covıd-19 pandemisinde sağlık hizmeti - sosyal yaşam ve iş yaşamında atılacak adımların bilimsel verilere dayalı ve yeni salgın ataklarını önleyecek mahiyette olmasını sağlayacak kanuni düzenlemeleri ivedilikle yaşama geçirmeye,

Uygulanan ekonomik programın yarattığı ve Covıd-19 pandemisinin etkisiyle dramatik bir hal alan ekonomik krizin meslek mensubu üyelerimizle birlikte milyonlarca yurttaşımızın üzerindeki yıkıcı etkisini, azaltılmayan vergi yükünü, kapanan 300 bine yakın işyerini, milyonları bulan yeni işsizi ve iş bulma umudunu yitiren milyonlarca genç işsizin sorunlarını çözmek üzere alınacak tedbirleri ve çıkarılacak yasaları öncelikli olarak gündemine almaya,

Ülkenin gerçek ve yakıcı sorunları çözüm beklerken, dar siyasi çıkarlar uğruna demokrasimize ve Meclisimizin saygınlığına gölge düşürülmesine izin vermemeye davet ediyoruz!

TMMOB (Türk Mühendis ve Mimar Odaları Birliği)
TTB (Türk Tabipleri Birliği)
TÜRMOB (Türkiye Serbest Muhasebeci Mali Müşavirler ve Yeminli Mali Müşavirler Odaları Birliği)
TDB (Türk Dişhekimleri Birliği)

DİSK-KESK-TMMOB-TTB: Hukuksuzluğa Alışmayacağız!

DİSK-KESK-TMMOB ve TTB, iktidarın son günlerde gerçekleştirdiği antidemokratik uygulamalara ilişkin 9 Haziran 2020 tarihinde ortak bir basın açıklaması yaptılar.

Hukuksuzluğa Alışmayacağız!

Etkileri hala devam eden küresel salgın nedeniyle toplumun geniş kesimleri ekonomik ve sosyal sorunlarla boğuşurken, demokrasi ve hukuk dışı uygulamalarla, çevre ve doğa talanına dayalı, toplumsal gereksinimleri gözetmeyen rant eksenli projelerle ülkemiz uçurumun kıyısına doğru sürüklenmeye devam ediyor.

Görevdeki belediye başkanlarının görevden alınarak yerlerine kayyum atanması, Belediyelerin başlattığı dayanışma kampanyalarının paralel devlet olarak adlandırılarak sonlandırılması, anayasal meslek kuruluşlarının yasalarına müdahale edilerek etkisizleştirilmeye çalışılması, halkın oylarıyla parlamentoya seçilmiş kişilerin milletvekillerinin düşürülerek tutuklanması ve son olarak muhalif gazetecilerin tutuklanması gibi uygulamalar ülkemiz demokrasisi adına utanç verici boyutlara ulaşmıştır.

Halk egemenliği anlayışını ortadan kaldıran, seçme ve seçilme hakkını yok sayan, basın özgürlüğünü ayaklar altına alan tüm bu girişimlerin karşısındayız!

Bilinmelidir ki, ülke tarihinin en büyük işsizlik dalgasının yaşandığı, hayat pahalılığının yaşanılamaz boyutlara ulaştığı, halkın borç yükü altında ezildiği bir toplumsal gerçeklik ortada dururken, millet bahçesi açılışlarıyla, kredi reklamlarıyla, içi boş projelerle yaratılmak istenen sahte başarı hikâyelerinin hiçbir inandırıcılığı bulunmuyor.

Ülkeyi yönetenleri, bu ülkenin gerçek sorunlarıyla yüzleşmeye, anayasaya, hukuka ve halk iradesine saygı duymaya çağırıyoruz.

DİSK – KESK – TMMOB – TTB

TMMOB Salda Raporu Yayımlandı

TMMOB Salda Gölü Raporu Komisyonu tarafından hazırlanan "TMMOB Salda Gölü Raporu" 24 Haziran 2020 tarihinde yayınlandı.

Burdur'da bulunan Salda Gölü Kıyısının imara açılarak kıyıda "Millet Bahçesi" kurulması konusu 2019 yılında gündeme geldiğinde TMMOB, yöre halkının talebi üzerine yerinde yapılan teknik incelemeler ışığında hassas bir çalışma yürüterek bu raporu hazırladı.

Bu rapor, Göle yapılmak istenen Millet Bahçesi Projesi'nin yaratacağı sonuçları jeolojik boyuttan meteorolojik boyuta, tarımsal boyuttan çevre boyutuna planlama boyutundan hukuki boyuta varana kadar tüm titizlikle değerlendiriyor.

Dileriz ki; Salda Gölü'nün gelecek nesillere aktarılmasında insan hırslarından, çıkarcı imar planlarından korunması ve Göl'ün bir an önce dünya mirası statüsüne alınmasında bu rapor bir adım olur.

TMMOB Salda Gölü Raporuna ulaşmak için;

TMMOB`ye Bağlı Odalardan Ortak Açıklama

AKP Genel Başkanı ve Cumhurbaşkanı Tayyip Erdoğan'ın, Ankara Barosu, Tabip Odaları ve meslek kuruluşları hakkında yaptığı açıklamaya dair TMMOB'ye bağlı Odalar 7 Mayıs 2020 tarihinde ortak bir basın açıklaması yaptı.

TMMOB`ye Bağlı Odaların Ortak Açıklaması:

AKP Genel Başkanı/Cumhurbaşkanının Meslek Odalarını Hedef Alması Demokrasi ile Bağdaşmamakta, Üyelerimizin Özgür İradesini Dikkate Almamaktadır

Ülkemizden, Kamu Yararı Uygulamalarından, Özerk Demokratik Mesleki Örgütlülüğümüzden Yana Olan Mücadelemiz Kararlılıkla Sürecektir

AKP Genel Başkanı ve Cumhurbaşkanı Sayın Erdoğan, önceki gün partisinin MYK toplantısında yaptığı konuşmada, Ankara Barosu, Tabip Odaları ve Anayasa`nın 135. maddesi uyarınca kurulmuş olan bütün kamu kurumu niteliğindeki özerk meslek kuruluşları hakkında demokrasi ile bağdaşmayacak bir mevzuat değişikliğini tekrar gündeme getirmiştir.

Cumhurbaşkanlığının İnternet sitesinde "Baro ve Tabip Odaları Gibi Meslek Kuruluşlarının Seçim Usulleri" ara başlığı altında yayımlanan bilgi şöyledir: "Cumhurbaşkanı Erdoğan, Türkiye Büyük Millet Meclisinde başlanmış olan ve veya başlama kararı alınıp neticelendirmeyi bekleyen pek çok düzenleme bulunduğunu hatırlatarak, bunlardan birinin de barolar ve tabip odaları başta olmak üzere meslek kuruluşlarının seçim usullerinin yeniden belirlenmesiyle ilgili taslak olduğunu söyledi. Meslek kuruluşlarının seçim yöntemiyle ilgili düzenlemenin aciliyetine ve ehemmiyetine dikkati çeken Cumhurbaşkanı Erdoğan, 'Daha önceki yıllarda bu konuda bir hazırlık yapmış ve belirli bir seviyeye getirmiştik. Bu çalışmayı derhal yeniden ele almalı varsa eksiklerini tamamlayıp en kısa sürede Meclisin takdirine sunmalıyız. (…)` ifadelerini kullandı."

Gerçekte de önceki yıllarda, kamu kurumu niteliğindeki Anayasal özerk meslek kuruluşlarının kuruluş yasaları çerçevesindeki faaliyetlerinden, örgütlü toplum yapılarımızdan duyulan rahatsızlık nedeniyle Başbakan ve Cumhurbaşkanı sıfatıyla birçok açıklama yapılmış ve yasa değişikliği taslakları hazırlanmıştır.

Bu noktada öncelikle belirtmek isteriz ki demokratik yollarla ele geçirilemeyen özerk demokratik mesleki yapılar, seçim yöntemlerine müdahale ve diğer yollarla bertaraf edip işlevsizleştirmek ve tasfiye etmek istenmektedir. TMMOB, TTB ve Tabip Odaları, TBB ve Baroların yasal mevzuatlarının değiştirilmesi konusu, bu nedenle sürekli olarak gündeme getirilmektedir.

Yine öncelikle belirtmek isteriz ki bu Anayasal kuruluşlar; ülkemizin yeraltı-yerüstü kaynakları, kentleri, çevresi, doğası, suyu, toprağı, tarımı, peyzajı, yapıları, gıdası, ulaşımı, enerjisi, iletişim altyapısı, madenleri, malzemeleri, sanayisi, bilişim uygulamaları vb. tüm alanlarda korumaya çalıştıkları kamu-toplum yararı ölçütünün tasfiyesi ve her toplumsal alanın bilimsel, hukuksal, sıhhi normlardan arındırılması için hedefe konulmuştur.

Oysa bizlerin bu alanlardaki Anayasa kökenli kuruluş yasalarımız ve özerk kamu kurumu niteliğindeki meslek kuruluşu işlevlerimiz, Resmi Gazete`de yayımlanmış ana yönetmelik ve diğer yönetmeliklerimizle kamusal, hukuksal hükümlere bağlanmıştır. Bu nedenle tekrar tekrar gündeme getirilen mevzuat değişikliği girişimleri, iktidar uygulamalarında sıklıkla görüldüğü üzere hukuk, Anayasa ve demokrasi dışılığa dayanmakta; idari, hukuksal ve toplumsal normlara güveni azaltarak keyfiyet ve zorbalığa daha fazla kapı aralamaktadır.

Bugün ülkemizde yapılması gereken; hukuk, sağlık ve toplumsal yaşamın bütününü ilgilendiren mühendislik, mimarlık, şehir plancılığı ve örgütlerini, kısaca Anayasal dayanağı olan kamu kurumu niteliğindeki meslek kuruluşlarını hedef haline getirmek değil; evrensel normları demokratik bir şekilde benimsemek,

yerleştirmek, geliştirmek ve ihlal etmemektir. Demokrasiye olan tahammülsüzlüğe ve meslek odalarının demokratik bir şekilde yapılan seçimlerine gösterilen tahammülsüzlüğe bir son verilmelidir.

Bizler, meslek disiplinlerimize ve örgütlerimize yönelik tasfiye edici politikalar ile ülke çapında izlenen belli kesimlerin çıkarına dayalı politikalar ve toplumsal muhalefetin sindirilmesi çabaları arasındaki bağların bilincindeyiz. Cumhuriyete, demokrasiye ve laikliğe olan inancımız tamdır. Bu nedenle; eşitlik, özgürlük, barış ve kardeşlik, güvenceli çalışma yaşamı olmazsa olmazlarımızdır. Ayrıca sosyal hukuk devleti, planlama, sanayileşme, kalkınma, kamusal yarar, kamusal hizmet ve kamusal denetime yönelik mücadelemiz her koşulda sürdürülecektir.

Kamuoyunun bilmesini isteriz ki; Odalarımız ve TMMOB`ye yönelik tutumun nedenleri, ülkemizin emek sömürüsüne dayalı bir rant cumhuriyeti haline gelmesini eşitsizliğin bir argümanı olarak görüyoruz. Demokrasi ve laikliğin tasfiyesine karşı direncimiz ve bilimsel teknik gerekliliklere bağlılığımız devam edecektir.

İktidarların Meslek Odaları üzerinde oluşturmaya çalıştıkları tasarruflarını her zaman kamusal ve toplumsal yarar ölçeğinde dikkate alıp değerlendirmişizdir. Mesleki-bilimsel- teknik doğrulara dayanarak ülkenin en karanlık dönemlerinde bile çalışmalarımızı yürütmüşüzdür. TMMOB`ye bağlı meslek odaları olarak; Anayasal güvence, hukukun, insan haklarının ve demokrasinin evrensel normlarına bağlılığımız devam edecektir. Üyelerimizin demokratik iradelerinin ortaya koyduğu güçle, bundan sonra da antidemokratik uygulamalara karşı duracağımızın bilinmesini isteriz.

Bilgisayar Mühendisleri Odası
Çevre Mühendisleri Odası
Elektrik Mühendisleri Odası
Fizik Mühendisleri Odası
Gemi Makinaları İşletme Mühendisleri Odası
Gemi Mühendisleri Odası
Gıda Mühendisleri Odası
Harita ve Kadastro Mühendisleri Odası
İçmimarlar Odası
İnşaat Mühendisleri Odası
Jeofizik Mühendisleri Odası
Jeoloji Mühendisleri Odası
Kimya Mühendisleri Odası
Maden Mühendisleri Odası
Makina Mühendisleri Odası
Metalurji ve Malzeme Mühendisleri Odası
Meteoroloji Mühendisleri Odası
Mimarlar Odası
Petrol Mühendisleri Odası
Peyzaj Mimarları Odası
Şehir Plancıları Odası
Tekstil Mühendisleri Odası
Ziraat Mühendisleri Odası

Birlikte Çalıştık
Birlikte Yükselttik

47. OLAĞAN GENEL KURUL

KAMU KURUM VE KURULUŞLARI İLE YAZIŞMALAR

46. Dönem Çalışma Raporu

Bu bölümde,
üyelerimizle ve kamuoyuyla paylaşmaya değer gördüğümüz
yazışmalara yer verilmiş olup
tüm yazışmalarımızı kapsamamaktadır.

TMMOB
Harita ve Kadastro Mühendisleri Odası

TMMOB
Harita ve Kadastro Mühendisleri Odası

Sayı : 3/B15- 773 **27/04/2018**
Konu : 18. Madde Uygulama Kılavuzu Hk.

T.C.
ÇEVRE VE ŞEHİRCİLİK BAKANLIĞI
TAPU VE KADASTRO GENEL MÜDÜRLÜĞÜ
ANKARA

Planlı ve sağlıklı kentleşmenin temelini İmar Kanununun 18. Maddesine göre arazi ve arsa düzenlenmesi sonucunda elde edilen parselasyon planları oluşturmaktadır. Bu planlar ve dağıtım cetvelleri asılıp ilan edilip, Kadastro Müdürlüklerimizin kontrol etmesinden sonra tapuya tescil edilmekte ise de yıllar sonra mahkeme kararıyla iptal edilebilmektedir. Genel Müdürlüğünüzün bilgileri içinde olan bu durum mülkiyetlerin el değiştirmesi, yapılaşmaların gerçekleşmesinden sonra gündeme geldiğinden mülkiyet sahiplerini ve toplumu olumsuz etkilemektedir. Ayrıca idarelerimize artı bir iş yükü ve maliyet oluşturduğu gibi mülkiyet hakkının ve idarelerimizin güvenirliğini zedelemektedir.

Ülkemizde mülkiyet hakkı güvenilirliği ve mesleğimiz açısından çok önemli olan bu durumun önlenebilmesi açısından parselasyon planlarının açıklama raporunun istenmesi yönünde bir genelge çalışması yapılmasını yararlı olacağını düşünmekteyiz. Odamız yapılacak çalışmalara istenildiği anda katılmaya hazırdır. Ekteki klavuzu bilgilerinize sunar, gereğinin yapılmasını dileriz.

Saygılarımızla.

Orhan KASAP
Yönetim Kurulu a.
Genel Başkan

Sayı : 3/B15-920 **24/05/2018**
Konu : İhaleler Hakkında

T.C.ÇEVRE VE ŞEHİRCİLİK BAKANLIĞI'NA
ANKARA

İlgi: İstanbul Şubemizin 24.04.2018 tarihli ve 9108-189 sayılı yazısı.

İlgi'de kayıtlı yazıda, T.C. Çevre ve Şehircilik Bakanlığınca ilan edilmiş riskli alanlarda gerçekleştirilen Kentsel Dönüşüm İhalelerinde, işin yapım sürecinde önemli bir yere sahip olmalarına rağmen anahtar teknik personel listesinde Harita/Geomatik Mühendislerinin bulunmadığı tespit edilmiş olup, kentsel dönüşüm projelerinde yapılan halihazır harita üretimi, tapu kadastro hak sahipliğinin belirlenmesi, imar uygulamalarının yapılması, yeni projenin aplikasyonu v.b. daha bir çok konunun Harita ve Kadastro Mühendislerinin yetki sahasında bulunan ve kanunla tek imza yetkilisi olan işlemler olduğu belirtilmiştir.

Harita ve Kadastro Mühendisleri Odamız, Anayasamızın 135. maddesi ve 6235 sayılı Türk Mühendis ve Mimar Odaları Birliği Kanunu çerçevesinde kurulan, kamu kurumu niteliğindeki bir meslek kuruluşudur.

Yasa, tüzük ve yönetmelikler çerçevesinde, meslek disiplinimizle ilgili mühendislik hizmetlerinin ülkemiz ve kamu yararına izlenmesi, üyelerimizin bu süreç içerisindeki görev ve sorumluluklarını yerine getirmelerinin takibinin yapılması Odamızın zorunlu görevleri arasındadır.

11 Mart 2006 Tarih ve 26105 sayılı Resmi Gazete`de yayımlanarak yürürlüğe giren, HKMO Serbest Mühendislik Müşavirlik Büroları Tescil Yönetmeliğinin 5. maddesinin (1) nolu bendinde; *"(Değişik cümle:RG-3/3/2017-29996) HKMMH ile ilgili SHKM`lerin yapacağı veya organize edeceği işler; 22/11/2001 tarihli ve 4721 sayılı Türk Medeni Kanunu, 23/6/1965 tarihli ve 634 sayılı Kat Mülkiyeti Kanunu, 3/5/1985 tarihli ve 3194 sayılı İmar Kanunu, 21/6/1987 tarihli ve 3402 sayılı Kadastro Kanunu, 4/11/1983 tarihli ve 2942 sayılı Kamulaştırma Kanunu, 28/7/2008 tarihli ve 2008/14001 sayılı Bakanlar Kurulu Kararıyla yürürlüğe konulan Tapu Planları Tüzüğü, 23/6/2005 tarihli ve 2005/9070 sayılı Bakanlar Kurulu Kararıyla yürürlüğe konulan Büyük Ölçekli Harita ve Harita Bilgileri Üretim Yönetmeliği, 11/10/1993 tarihli ve 21725 sayılı Resmî Gazete`de yayımlanan Harita Mühendislik Hizmetlerini Yükümlenecek Müellif ve Müellif Kuruluşlarının Ehliyet Durumlarına Ait Yönetmelik hükümleri ile diğer kanun, tüzük ve yönetmelikler kapsamında tanımlanan ve aşağıda belirtilen işlerdir:*
a) Herhangi bir yöntem veya ölçekteki çizgisel veya sayısal harita yapımı.
b) Kadastral haritalar.
c) Kırsal veya kentsel arazi veya arsa düzenlemeleri.
ç) Etüt ve işletme haritalarının yapımı.
d) Yer kontrol noktalarının tesisi, ölçüsü ve hesabı.
e) Tescile konu olan harita ve planların yapımı.
f) Deformasyon ölçmeleri.
g) Plankote.
ğ) Hidrografik ölçmeler.
h) Konum belirlemeleri.
ı) Yeraltı ve teknik altyapı tesis ölçmeleri.
i) Her türlü mühendislik projelerinin araziye uygulaması işleri.
j) Kamulaştırma, gecekondu ve köy yerleşim planları ve/veya haritaları.
k) Bilgi sistemleri.
l) Taşınmazlar ile ilgili tespit, değerlendirme, fizibilite, müşavirlik veya kontrollük hizmetleri.
m) Jeoteknik çalışmalarda konum ölçmeleri.
n) (Ek:RG-3/3/2017-29996) Kentsel dönüşüm uygulamalarında harita mühendislik hizmetleri.
o) (Ek:RG-3/3/2017-29996) Yapı aplikasyon projesi, uygulaması ve fenni mesuliyet hizmetleri.
ö) (Ek:RG-3/3/2017-29996) Sayısal arazi modeli üretimi, ortofoto görüntü ve ortofoto harita üretimi.
p) (Ek:RG-3/3/2017-29996) Uydu görüntülerinin işlenmesi ve analiz edilmesi." şeklinde belirtilmiştir.

Ayrıca, 23.06.2005 tarihli ve 9070 sayılı Bakanlar Kurulu Kararı ile yürürlüğe giren ve 15.07.2005 tarihli ve 25876 sayılı Resmi Gazete'de yayımlanan Büyük Ölçekli Harita ve Harita Bilgileri Üretim Yönetmeliği'nin "Yetki ve sorumluluk" başlıklı 4. maddesinde "Büyük ölçekli mekânsal bilgilerin ve haritaların kamu kurum ve kuruluşları ile gerçek veya tüzel kişilerce üretilmesi veya ürettirilmesi durumlarında, proje kapsamında olsa bile, yetki ve sorumluluk yasal yetkiyi haiz bir jeodezi ve fotogrametri (harita, harita ve kadastro) mühendisi tarafından üstlenilir. Haritaların özel sektöre ürettirilmesi durumunda 3194 sayılı İmar Kanunu'nun 44'üncü maddesinin birinci fıkrasının (j) bendinde belirtilen Yönetmelik esas alınır." denilmektedir. Diğer taraftan Bayındırlık ve İskan Bakanlığınca 11.10.1993 tarihli ve 21725 sayılı Resmi Gazete'de yayımlanan Harita Mühendislik Hizmetlerini Yükümlenecek Müellif ve Müellif Kuruluşların Ehliyet Durumlarına Ait Yönetmelik'te de her tür ve ölçekte halihazır harita yapımı, kentsel ve kırsal arazi ve arsa düzenlemeleri ve tescile konu olan harita ve planların yapım işlerinde müellifin Harita ve Kadastro Mühendisleri olduğu belirtilmektedir.

Söz konusu ihalelerde yapılmak istenen işi, farklı meslek gruplarının kendi uzmanlık alanlarında olmayan işleri yapmasının önünü açan, meslekler arası ve meslek içi disiplini bitirecek kadar tehlikeli ve mesleki yazılımlarımızda karşılığı olmayan bir yaklaşımdır. Buradan hareketle uzmanlık alanı dışında olarak farklı meslek gruplarından yetersiz ve ehil olmayan kişilere yapım sorumluluğu verilmek istenmektedir.

Böyle bir yaklaşım, ilgili yasa ve yönetmeliklere aykırıdır. Kamu Kurum/Kuruluşları kuruluş yasalarıyla kendilerine verilen görev ve yetki alanlarındaki çalışmalarını yürütürken tartışmalara meydan verebilecek davranışlardan kaçınarak bilimsel, teknik ve yasa ile yönetmelik hükümlerine uygun biçimde hareket etmeleri bir zorunluluktur.

Bakanlığınıza bağlı birimlerce, ihaleye çıkarılan ilanlarda meslek alanımıza ilişkin hata ve eksikliklerin yasal mevzuat çerçevesinde ve ivedilikle değerlendirerek eksikliğin giderilmesi amacıyla; ilanlarda olan Kentsel Dönüşüm Projesi ihaleleri için anahtar teknik personel listesinde Harita/Geomatik Mühendisinin eklenmiş zeyilnamelerin yayınlanması, yazı tarihinden sonraki ihaleler için anahtar teknik personel listesinde Harita ve Kadastro Mühendisinin zorunlu olması gerektiği belirtilen bir genelgenin yayınlanmasının uygun olacağı kanaatindeyiz.

Bu kapsamda alınan kararların ve gelişmelerin Odamıza da bildirilmesi hususunda,

Bilgi ve gereğini dileriz.

Saygılarımızla.

Orhan KASAP
Yönetim Kurulu a.
Genel Başkan

Sayı : 3/B15-1014 **11/06/2018**
Konu : Proje müellifi …'dan Belediyenizce alınan vize ve kayıt ücreti hk.

NAZİLLİ BELEDİYESİ BAŞKANLIĞI
MALİ HİZMETLER MÜDÜRLÜĞÜ'NE

Bazı belediyelerin, belediye sınırları içerisinde faaliyet gösterecek mimarlık ve mühendislik proje müellifle-rinin kayıtlarını tutmasına ve kayıt karşılığı ücret almasına ilişkin işlemlerin iptali istemiyle açılan davalar sonucu, dava konusu işlemlerin hukuka aykırı olduğu gerekçesiyle iptallerine karar verilmiş ve kararların bazıları Danıştay'ca onanmıştır.

Söz konusu yargı kararlarında, 6235 sayılı Kanun uyarınca Türkiye'de mühendislik ve mimarlık meslekleri mensuplarının, ilgili meslek odasına kayıt ve büro tescillerini yaptırmak zorunda oldukları, proje müellifleri ile fenni mesullerin kayıt ve sicillerinin belediyelerce tutulabileceğine ilişkin yasal bir düzenleme bulunmadığı belirtilerek, mühendislik ve mimarlık proje müellifleri ve fenni mesullerin kayıtlarının tutulmasına ve kayıt ücreti alınmasına ilişkin belediye işlemlerinin hukuka aykırı olduğu vurgulanmıştır.

Konuya ilişkin üye başvurularımızın incelenmesinden Odamız üyesi … Sicil nolu …'dan Belediyenizce … nolu makbuzla …-TL'nin tahsil edildiği beyan edilmektedir.

Odamız üyesi Akın Akpınar'ın beyanı hakkında Belediyenizce bir araştırma yapılarak, üyemizden vize ücretinin alınıp alınmadığı, alındı ise hangi yasal dayanaklarla alındığı konusunda 4982 sayılı Bilgi Edinme Hakkı Kanunu kapsamında Odamıza bilgi ve konuya ilişkin işlem ve kararların verilmesi hususunda

Bilgi ve gereğini dileriz.

Saygılarımızla.

Ali İPEK
Yönetim Kurulu a.
Genel Sekreter

EK: Tahsilat makbuzu

AÇIKLAMA:

1- 11/06/2018 tarih ve 3/B15-1017 sayılı yazımız ile proje müellifi ….'dan Çanakkale Belediyesince alınan vize ve kayıt ücreti hakkında bilgi edinme başvurusunda bulunulmuştur.

2- 26/06/2018 tarih ve 3/B15-1115 sayılı yazımız ile proje müellifi ….'dan Ordu Büyükşehir Belediyesince alınan vize ve kayıt ücreti hakkında bilgi edinme başvurusunda bulunulmuştur.

3- 09/07/2018 tarih ve 3/B15-1177 sayılı yazımız ile proje müellifi …..'den Kartal Belediyesince alınan vize ve kayıt ücreti hakkında bilgi edinme başvurusunda bulunulmuştur.

4- 13/07/2018 tarih ve 3/B15-1199 sayılı yazımız ile proje müellifi …..'den Kartepe Belediyesince alınan vize ve kayıt ücreti hakkında bilgi edinme başvurusunda bulunulmuştur.

5- 13/07/2018 tarih ve 3/B15-1199 sayılı yazımız ile proje müellifi …..'den Kocaeli Büyükşehir Belediyesince alınan vize ve kayıt ücreti hakkında bilgi edinme başvurusunda bulunulmuştur.

Sayı : 3/B15-1089 **20/06/2018**
Konu : Ankara Bilirkişilik Bölge Kurulu Başkanlığı'nın 01/06/2018 tarih, 2018/22 toplantı ve 2018/1716 karar no'lu kararına itiraz edilmesi hk.

T.C.
ADALET BAKANLIĞI
BİLİRKİŞİLİK BÖLGE KURULU BAŞKANLIĞI
ANKARA

İlgi: **a)** ….'un Odamız kayıtlarına 30.03.2018 tarihinde 1831 giriş sayısı ile giren başvuru dilekçesi.
b) ….'nin Odamız kayıtlarına 30.03.2018 tarihinde 1830 giriş sayısı ile giren başvuru dilekçesi.
c) 24/05/2018 tarihli başvuru dilekçemiz.
d) Kurulunuzun 01/06/2018 tarih, 2018/22 toplantı ve 2018/1716 karar no'lu kararı.

İlgi (a) ve (b)'de kayıtlı başvuru dilekçelerinde özetle; **…**'ın 15.03.2018 tarihli karar listesine göre 246 sıra numarası ve 2018/278 karar numarası ile bilirkişilik listesine kabul edildiği, listeye göre uzmanlık alanı olarak "imar uygulamaları" nın kabul edildiği, 30.11.2017 tarihinde yayımlanan Bilirkişilik Başvuru İlanı'nın ekleri incelendiğinde "imar uygulamaları"nın Harita ve Kadastro disiplininin alt uzmanlık alanı olduğu, …'ın ise Harita ve Kadastro Lisansına (mühendis, tekniker, teknisyen diplomasına) sahip olmadığı, Eskişehir ili Odunpazarı Belediyesi'nde FEN MEMURU kadrosu ile çalışmakta olduğu ve Meslek Lisesi çıkışlı olduğu, dolayısıyla Harita ve Kadastro meslek disiplini ile ilgisinin bulunmadığı;

Listede yer alan bir başka ismin de … olduğu, yine listede 2978 sıra numarası ve … sicil numarası ile bilirkişi olduğunu, listeye göre uzmanlık alanı olarak "Harita ve Harita Bilgileri Üretimi, Arazi Toplulaştırması, Coğrafi Bilgi Sistemleri, Fotogrametri ve Uzaktan Algılama, Mühendislik Yapılarının Etüdü ve Projelendirilmesi, Kartoğrafya, Mühendislik Ölçmeleri, Ölçme, Değerlendirme, Jeodezi ve Navigasyon" nun kabul edildiğini ve 30.11.2017 tarihinde yayımlanan Bilirkişilik Başvuru İlanı'nın ekleri incelendiğinde sayılan uzmanlık alanlarının Harita ve Kadastro disiplininin alt uzmanlık alanı olduğu, ….'ın ise Harita ve Kadastro Lisansına (mühendis, tekniker, teknisyen diplomasına) sahip olmadığı, dolayısıyla Harita ve Kadastro meslek disiplini ile ilgisinin bulunmadığı belirtilmiştir.

Daire Başkanlığınız tarafından 29 Kasım 2017 tarihinde "Bilirkişiliğe Kabule ve Bilirkişilik Başvuru Usul ve Esaslarına İlişkin Duyuru" yayımlanmakla birlikte, 9 Mart 2018 tarihinde bir başka duyuru yayımlanmış ve 29 Kasım 2017 tarihli duyuruda bir kısım güncellemelere gidildiği belirtilmiştir. Buna göre Daire Başkanlığı'nın 9 Mart 2018 tarihli "2018 Yılı 2. Dönem Bilirkişilik Başvurularına İlişkin Duyuru"sunun 1. ekinde 106 sıra kodu, 10 ana kod ve 10 tam kod numarası ile "Harita ve Kadastro" başlığı altında düzenlenen bölümde alt uzmanlık alanları; Harita ve Harita Bilgileri Üretimi, Kadastro, Tapu ve Mülkiyet, İmar Uygulamaları, Arazi Toplulaştırması, Coğrafi Bilgi Sistemleri, Fotogrametri ve Uzaktan Algılama, Mühendislik Yapılarının Etüdü ve Projelendirilmesi, Mühendislik Ölçmeleri, Ölçme, Değerlendirme, Jeodezi ve Navigasyon olarak gösterilmiştir.

Duyurunun 2. ekinde 10 sıra kodu ve 10 ana kod numarası ile "Harita ve Kadastro" başlığı altındaki düzenlemede aynen "*1-6754 sayılı Bilirkişilik Kanununun 10 uncu ve Bilirkişilik Yönetmeliğinin 38 inci maddesindeki bilirkişiliğe kabul şartlarını taşımak.*

2-Üniversitelerin lisans eğitimi veren mühendislik fakültelerinin Harita, Jeodezi ve Fotogrametri, Geomatik bölümlerinin birinden mezun olmak.

6754 sayılı Bilirkişilik Kanununun 11 inci maddesinin üçüncü fıkrasındaki "Bölge kurulu karar verirken sicile kayıt bakımından öncelikle başvuranın 10 uncu maddedeki şartları taşıyıp taşımadığını değerlendirir ve şartları taşıyanlar arasından başvuranın mesleki tecrübesini, katıldığı meslek içi eğitimleri veya uzmanlığı gösteren belgeleri dikkate alarak en liyakatli olanları seçer." hükmü uyarınca başvuranlar arasından liyakatli olanların belirlenmesinde;

• İlgili fakültelerin varsa alt uzmanlık alanı kapsamındaki uzmanlıklara uygun bölümünden mezun olmak,
• Başvuruda bulunduğu alt uzmanlık alanlarında yüksek lisans veya doktora yapmış olmak,
• Uzmanlık alanı kapsamındaki alt uzmanlık alanlarında mesleki gelişim faaliyetleri, meslek içi eğitimler, mesleki veya akademik çalışmalar ile mesleki başarılar,
dikkate alınarak değerlendirme yapılır.

Bilirkişilik bölge kurullarının yetki çevresinde, ilgili temel ve alt uzmanlık alanlarındaki bilirkişi ihtiyacına göre, 6754 sayılı Bilirkişilik Kanununun 10 uncu ve Bilirkişilik Yönetmeliğinin 38 inci maddesindeki bilirkişiliğe kabul şartlarını taşımak kaydıyla ilgili uzmanlık alanında görev yapan teknik öğretmenler, tekniker ve teknisyenler, ön lisans mezunlarının başvuruları sicil ve listeye kayıt için ayrıca değerlendirilir. Bu başvurularda, Mesleki Yeterlilikler Kurumu tarafından verilen "Mesleki Yeterlilik Belgesine" sahip olanlar öncelikli olarak değerlendirilir." Düzenlemesine yer verilmiştir.

Yukarıda yer verilen düzenlemeye göre **bilirkişilerde öncelikle, üniversitelerin lisans eğitimi veren mühendislik fakültelerinin Harita, Jeodezi ve Fotogrametri, Geomatik bölümlerinin birinden mezun olma şartı aranmaktadır.** Ancak, Bilirkişilik Bölge Kurullarının yetki çevresinde, ilgili temel ve alt uzmanlık alanlarındaki bilirkişi ihtiyacına göre bilirkişiliğe kabul şartlarını taşımak kaydıyla ilgili uzmanlık alanında görev yapan teknik öğretmenlerin, tekniker ve teknisyenlerin, ön lisans mezunlarının başvurularının sicil ve listeye kayıt için ayrıca değerlendirileceği belirtilmektedir.

Bu düzenleme karşısında, bilirkişi ihtiyacına göre bilirkişiliğe kabul şartlarını taşımak kaydıyla ilgili uzmanlık alanında görev yapan teknik öğretmenler, tekniker ve teknisyenler ile ön lisans mezunlarının başvurularının sicil ve listeye kayıt için ayrıca değerlendirileceği anlaşılmaktadır. Ne var ki, 2018 Yılı Ankara Bilirkişilik Bölge Kurulu Listesinde yer alan … **fen memuru**, … ise **emekli** olarak görülmektedir. Odamıza yapılan başvuruda; şikayet edilenlerin Harita ve Kadastro disiplini ile ilgilerinin bulunmadığı, bu sebeple bilirkişilik listesinden çıkarılmaları gerektiği hususu belirtilmiş olup Odamız, üyelerinin menfaatlerini 6235 sayılı Türk Mühendis ve Mimarlar Odası Birliği Kanunu'nun 2. Maddesinde yer alan "Mühendislik ve mimarlık mesleği mensuplarının, müşterek ihtiyaçlarını karşılamak, mesleki faaliyetlerini kolaylaştırmak, mesleğin genel menfaatlere uygun olarak gelişmesini sağlamak, meslek mensuplarının birbirleriyle ve halk ile olan ilişkilerinde dürüstlüğü ve güveni hakim kılmak üzere meslek disiplinini ve ahlakını korumak için gerekli gördüğü bütün teşebbüs ve faaliyetlerde bulunmak" hüküm gereğince koruyup gerekli girişimlerde bulunmak yetkisiyle donatıldığından Odamızca Başkanlığınıza bu konu hakkında ilgi (c)'de kayıtlı yazımız ile başvurulmuştur.

Ne var ki, Odamıza 08/06/2018 tarihinde tebliğ edilen ilgi (d)'de kayıtlı kararda; başvuru konularından …'ın İş İdaresi Bölümünden mezun olduğu, Tapu ve Kadastro Genel Müdürlüğü'nün 1986-1987 yıllarında "Tapulama-Kadastro" alanında verdiği eğitime katıldığı ve sınavdan başarılı olarak geçerek "mezuniyet belgesi" aldığı, Eskişehir Tapulama Müdürlüğü'nde ve Eskişehir Kadastro Müdürlüğü'nde "teknisyen" olarak 5 yıldan fazla süre ile çalıştığı bu sebeple 6754 sayılı Kanun'un 11. Maddesinin 3. fıkrasının dikkate alınarak ilgilinin bilirkişilik talebinin kabul edildiği; diğer başvuru konusu …'ın ise Meslek Lisesi Yapı Bölümü'nden mezun olduğu, Odunpazarı Belediye Başkanlığı'nda 2001 yılından bu yana "fen memuru" kadrosunda çalıştığı, ilgilinin ilk başvurusunun reddedildiği ancak, ret kararına itiraz etmesi neticesinde 6754 sayılı Kanun'un 11. Maddesinin 3. fıkrasındaki hüküm gereğince ilgilinin kamu sektöründe kendisine verilen unvan ve 5 yıldan fazla bir süre ile kadastro alanında çalışıyor olması hususunun tekrar değerlendirilerek itirazının kabul edildiği; tüm bu hususlar kapsamında 2018 yılı bilirkişi listesinde yapılan kayıt işlemlerinde bir yanlışlık bulunmadığı şeklindeki değerlendirme ile Başkanlığınızca Odamız başvurusunun reddine karar verilmiştir.

Odamız başvurusunun reddine ilişkin karara süresi içinde itiraz etme gerekliliği doğmuştur. Şöyle ki;

Öncelikle 6754 sayılı Bilirkişilik Kanunu'nun uygulama yönetmeliği olan 3 Ağustos 2017 tarihli Bilirkişilik Yönetmeliği'nin 7. Maddesinde; *"(1) Bilirkişi, adalete hizmet etme bilinciyle, görevini etkin, zamanında ve verimli biçimde yerine getirmeyi, sunduğu hizmet kalitesini yükseltmeyi hedefler."* Hükmü göz önünde bulundurulduğunda, Bölge Kurulu'nun liyakat bakımından öncelikle kıdemi esas almasında hukuka uyar bir yan bulunmamaktadır. Adalete hizmet etme bilincinin sadece kıdem ile sağlanması mümkün olmamakla birlikte, bilirkişilik

müessesesinin sadece kıdemi değil aynı zamanda teorik bilgiyi ve uzmanlığı içinde barındırması, bu sebeple üniversitelerin lisans eğitimi veren mühendislik fakültelerinin Harita, Jeodezi ve Fotogrametri, Geomatik bölümlerinin birinden mezun olmayı gerektirdiği açıktır. Kanunun lafzı ve amacı bunu gerektirmektedir.

Yazımızda tekraren, Başkanlıkça 9 Mart 2018 tarihinde yayımlanan **2018 Yılı 2. Dönem Bilirkişilik** Başvurularına İlişkin Duyurunun 2. Eki'nde 10 sıra kodu ve 10 ana kod numarası ile "Harita ve Kadastro" başlığı altındaki düzenlemede **aynen**;

"1-6754 sayılı Bilirkişilik Kanununun 10 uncu ve Bilirkişilik Yönetmeliğinin 38 inci maddesindeki bilirkişiliğe kabul şartlarını taşımak.

2-Üniversitelerin lisans eğitimi veren mühendislik fakültelerinin Harita, Jeodezi ve Fotogrametri, Geomatik bölümlerinin birinden mezun olmak." Denilmiştir. Buna rağmen Harita, Jeodezi ve Fotogrametri, Geomatik bölümlerinin birinden mezun olmayan ilgililerin bilirkişi listesinde yer almasında ve doğrudan bilirkişi olarak görevlendirilmelerinde hukuka ve yasal mevzuata uyar bir yan bulunmamaktadır.

İtirazımızın değerlendirmeye alınarak ve bilirkişiliğin çözümü uzmanlık, özel veya teknik bilgiyi gerektiren ve yargıya yardımcı bir müessese olması da göz önünde bulundurularak, 2018 Yılı Ankara Bilirkişilik Bölge Kurulu Listesinde yer alan … ile …'ın meslekleri, uzmanlık alanlarına ilişkin eğitimleri ve bilirkişiliğe kabul şartlarını taşıyıp taşımadıkları hususu yeniden bir araştırma ve inceleme konusu yapılarak ilgililer hakkında varsa gerekli işlemlerin yapılması ve bu konuda Odamızın bilgilendirilmesi hususunda

Bilgi ve gereğini dileriz.

Saygılarımızla.

Ali İPEK
Yönetim Kurulu a.
Genel Sekreter

Sayı : 3/B15-1123 **28/06/2018**
Konu : Proje müellifi …'dan Belediyenizce
vize ve kayıt ücreti alınması işleminin geri alınması hk.

NAZİLLİ BELEDİYESİ BAŞKANLIĞI
MALİ HİZMETLER MÜDÜRLÜĞÜ'NE

İlgi: a) 11/06/2018 tarih ve 3/B15-1014 sayılı yazımız.
b) 20/06/2018 tarih ve 2906-4580 sayılı yazınız.

İlgi (a)'da kayıtlı yazımızda; bazı belediyelerin, belediye sınırları içerisinde faaliyet gösterecek mimarlık ve mühendislik proje müelliflerinin kayıtlarını tutmasına ve kayıt karşılığı ücret almasına ilişkin işlemlerinin iptali istemiyle açılan davalar neticesinde, dava konusu işlemlerin hukuka aykırı olduğu gerekçesiyle iptallerine karar verildiği ve kararların bazılarının Danıştay'ca onandığı; konuya ilişkin üye başvurularımızın incelenmesinden Odamız üyesi … Sicil nolu …'dan Belediyenizce … nolu makbuzla …-TL'nin tahsil edildiği; Odamız üyesi …ın beyanı hakkında Belediyenizce bir araştırma yapılarak, üyemizden vize ücretinin alınıp alınmadığı, alındı ise hangi yasal dayanaklarla alındığı konusunda 4982 sayılı Bilgi Edinme Hakkı Kanunu kapsamında Odamıza bilgi ve konuya ilişkin işlem ve kararların verilmesi talep edilmiştir.

İlgi (b)'de kayıtlı yazınızda ise; Odamız üyesi …'ın 21/05/2018 tarihli dilekçesiyle … nolu makbuzla …-TL Nazilli Belediyesi 2018 yılı gelir tarifesine göre teknik eleman vize ücreti tahsil edildiği belirtilerek konuya ilişkin olarak üyemizin Belediyenize başvuru dilekçesi ile Belediyenizin 2018 yılı gelir tarifesi gönderilmiştir.

Ne var ki, ilgi (a)'da kayıtlı yazımızda da belirttiğimiz üzere, bazı belediyelerin, belediye sınırları içerisinde faaliyet gösterecek mimarlık ve mühendislik proje müelliflerinin kayıtlarını tutmasına ve kayıt karşılığı ücret almasına ilişkin işlemlerin iptali istemiyle davalar açılmış ve bazıları Danıştay tarafından onanmıştır. Öyle ki, TMMOB Mimarlar Odası tarafından Gelibolu Belediye Başkanlığı'na açılan davada Çanakkale İdare Mahkemesi'nin 28/02/2018 tarih, E:2017/718 ve K:2018/186 sayılı kararında (Ek-1) aynen; *"Planlı Alanlar Tip İmar Yönetmeliğinde, proje müellifliği ve yapım işlerinin denetimine dair fenni mesuliyet üstlenen mimarların ve mühendislerin, 27/01/1954 tarih ve 6235 sayılı Türk Mühendis ve Mimar Odaları Birliği Kanunu uyarınca, ilgili meslek odasına kayıtlı olmaları, büro tescillerini yaptırmaları gerektiği, fenni mesullerin sicillerinin, ilgili meslek odalarınca tutulacağı açık bir şekilde belirtilmiştir. Yine Yönetmelikte, 'fen adamlarının sicilleri'nin ise belediye ve mücavir alanı sınırları içinde, belediyelerin ilgili birimlerince tutalacağı belirtilmiştir. Öte yandan, 6235 sayılı Kanun uyarınca, Türkiye'de mühendislik ve mimarlık meslek mensuplarının ilgili odaya kayıt yaptırma zorunluluğu bulunmakla birlikte, Belediye Kanunu'nda proje müellifleri ile fenni mesullerin sicillerinin Belediyece tutulcağına ilişkin açık bir hüküm yer almamaktadır.*

… Belediye Kanunu'nda proje müellifleri ile fenni mesullerin sicillerinin Belediyece tutulacağına ilişkin açık bir hüküm yer almaması nedeniyle, Gelibolu belediyesi sınırları içinde faliyet gösterecek mimarlık ve mühendislik proje müellifleri ile fenni mesullerin Gelibolu Belediyesi'ne kayıt olma ve buna ilişkin ücretin belirlenmesine yapılan itirazın reddine ilişkin olarak tesis edilen dava konusu işlemde hukuka uyarlık bulunmamaktadır.

…

Açıklanan nedenlerle, dava konusu işlemin iptaline…" denilmiştir.

Aynı yönde verilen bir diğer karar da Tekirdağ İdare Mahkemesi'nin 23/12/2015 tarih, E:2015/356 K:2015/1579 sayılı kararı olup (Ek-2), işbu karar Danıştay 8. Daire'nin 18/10/2017 tarih, E:2016/2725 ve K:2017/7250 sayılı kararıyla onanmıştır (Ek-3).

Yargı kararları ile de sabit olduğu üzere, Belediyenizce mimar ve mühendis proje müelifleri ile fenni mesullerden alınan kayıt/vize ücretlerinin yasal dayanağı bulunmadığından, Belediyeniz işlemleri hukuka aykırı olup, bu sebeple üyemiz … ile varsa diğer Odamız üyelerinden hakkında kayıt ve vize ücreti alınmasına

ilişkin işlemler ile belediyeniz 2018 Yılı Gelir Tarifesi'nin ilgi kısmının ve dayanağı belediye meclisi kararının ivedilikle geri alınarak Belediyenizce tahsil edilen ücretlerin üyelerimize iade edilmesi ve Odamıza konu hakkında bilgi verilmesi hususunda

Bilgi ve gereğini dileriz.

Saygılarımızla.

Ali İPEK
Yönetim Kurulu a.
Genel Sekreter

Ek-1 : Çanakkale İdare Mahkemesi'nin 28/02/2018 tarih, E:2017/718 ve K:2018/186 sayılı kararı
Ek-2 : Tekirdağ İdare Mahkemesi'nin 23/12/2015 tarih, E:2015/356 K:2015/1579 sayılı kararı
Ek-3 : Danıştay 8. Daire'nin 18/10/2017 tarih, E:2016/2725 ve K:2017/7250 sayılı onama kararı

T.C.
ÇANAKKALE
İDARE MAHKEMESİ

ESAS NO : 2017/718
KARAR NO : 2019/186

DAVACI : TMMOB Mimarlar Odası Başkanlığı
VEKİLİ : [redacted]
Mimarlar Odası Konur Sok. No:4/2 **Kızılay Merkez/ANKARA**

DAVALI : Gelibolu Belediye Başkanlığı
VEKİLİ : [redacted]
Camikebir Mh Hükümet Cad. 1 Geçit No:3 **Gelibolu/ÇANAKKALE**

DAVANIN ÖZETİ : Davacı tarafından, üyesi proje müelliflerine yönelik kayıt işlemi yapılması ve yıllık kayıt ücreti alınmasına ilişkin Gelibolu Belediye Meclisinin 23/11/2016 tarih ve 131 sayılı kararı ile kabul edilen 2017 yılı Gelir Tarifesi'nin 28. maddesinin iptali istemiyle Gelibolu Belediye Başkanlığı'na yapılan 21/02/2017 tarihli başvurunun zımnen reddine ilişkin işlemin; hukuka aykırı olduğu, 6235 sayılı Yasa'nın 33. maddesi uyarınca serbest meslek icrasında bulunmak için mühendis ve mimarların sadece ilgili odalarına kayıtlı olması gerektiği, meslek mensuplarının kayıtlarının meslek odalarınca tutulmakta ve takip edilmekte olduğu, bu kapsamda belediyelerin meslek mensuplarına yönelik kayıt tutup ücret alma yetkisinin bulunmadığı, başka bir kurum veya kuruluşun kayıt tescil ve benzeri işlemler yapmasının kanuna aykırılık teşkil edeceği iddia edilerek iptali istenilmektedir.

SAVUNMANIN ÖZETİ : Usule ilişkin olarak, davacı tarafça Belediyenin aldığı karardan ne şekilde mağdur olduğuna, hangi üyesinin bu karara muhatap olarak mağdur edildiğini dava dilekçesinde açıklanmadığı, hukuki menfaatlerinin hangi nedenlerle zarar gördüğü hususlarına yer verilmediği, davacıyı ve üyelerini mağdur eden somut bir olay bulunmadığından davacının bu davayı açmakta hukuki menfaatinin bulunmadığı, esasa ilişkin olarak ise; proje müelliflerine yönelik kayıt işlemi yapılması işleminin 3194 sayılı İmar Kanunu ve Yönetmeliklerinin Belediye'ye tanıdığı yetkilere dayanılarak yapıldığı, 5393 sayılı Belediye Kanunun 15. maddesi ile 2464 sayılı Belediye Gelirleri Kanununun 97. maddeleri doğrultusunda müellif kayıt ücreti alınmasına karar verildiği ileri sürülerek davanın reddi gerektiği savunulmuştur.

TÜRK MİLLETİ ADINA

Karar veren Çanakkale İdare Mahkemesi'nce, davalı idarenin usule yönelik itirazı yerinde görülmeyerek, dava dosyasındaki bilgi ve belgeler incelenerek gereği görüşüldü.

Dava; davacı oda başkanlığı tarafından, üyesi proje müelliflerine yönelik kayıt işlemi yapılması ve yıllık kayıt ücreti alınmasına ilişkin Gelibolu Belediye Meclisinin 23/11/2016 tarih ve 131 sayılı kararı ile kabul edilen 2017 yılı Gelir Tarifesi'nin 28. maddesinin iptali istemiyle Gelibolu Belediye Başkanlığı'na yapılan 21/02/2017 tarihli başvurunun zımnen reddine ilişkin işlemin iptali istemiyle açılmıştır.

6235 sayılı Türk Mühendis ve Mimar Odaları Birliği Kanunu'nun 33. maddesinde, "Türkiye'de mühendislik ve mimarlık meslekleri mensupları mesleklerinin icrasını iktiza ettiren işlerle meşgul olabilmeleri ve meslekî tefrikat yapabilmeleri için ihtisasına uygun bir odaya kaydolmak ve azalık vasfını muhafaza etmek mecburiyetindedirler..." hükmüne yer verilmiştir.

SEKİZİNCİ DAİRE
Esas No : 2016/2725
Karar No : 2017/7250

Temyiz İsteminde Bulunan (Davalı) : Tekirdağ Büyükşehir Belediye Başkanlığı
Vekili : - (Aynı adrdeste)
Karşı Taraf (Davacı) : TMMOB Mimarlar Odası
Vekili :
Kemankeş Caddesi No:31 Fatih/İSTANBUL
İstemin Özeti : Tekirdağ İdare Mahkemesinin 23/12/2015 gün ve E:2015/356, K:2015/1579 sayılı kararının hukuka aykırı olduğu öne sürülerek, 2577 sayılı Kanunun 49. maddesi uyarınca temyizen incelenerek bozulması istemidir.
Savunmanın Özeti : Savunma verilmemiştir.
Danıştay Tetkik Hakimi :
Düşüncesi : İstemin reddi gerektiği düşünülmektedir.

TÜRK MİLLETİ ADINA

Hüküm veren Danıştay Sekizinci Dairesince dosyanın tekemmül ettiği anlaşıldığından yürütmenin durdurulması hakkında bir karar verilmeyerek işin gereği görüşüldü:

İdare ve vergi mahkemeleri tarafından verilen kararların temyiz yolu ile incelenip bozulabilmeleri 2577 sayılı İdari Yargılama Usulü Kanununun 49. maddesinin 1. fıkrasında yazılı nedenlerin bulunmasına bağlıdır.

İdare Mahkemesince verilen karar ve dayandığı gerekçe usul ve kanuna uygun olup, bozulmasını gerektiren bir neden bulunmadığından, temyiz isteminin reddi ile anılan kararın **onanmasına** ve temyiz giderlerinin istemde bulunan üzerinde bırakılmasına,yürütmenin durdurulması istemi hakkında karar verilmediğinden kullanılmayan 48,10 TL yürütmenin durdurulması harcının **davalıya** iadesine, bu kararın tebliğ tarihini izleyen 15 (onbeş) gün içerisinde kararın düzeltilmesi yolu açık olmak üzere, 18/10/2017 tarihinde oybirliği ile karar verildi.

Başkan	Üye	Üye	Üye	Üye
Yüksel				

HP/K

T.C.
ÇANAKKALE
İDARE MAHKEMESİ

ESAS NO : 2017/718
KARAR NO : 2018/186

5393 sayılı Belediye Kanunu'nun 15 maddesinin birinci fıkrasının (b) bendinde de, "Kanunların belediyeye verdiği yetki çerçevesinde yönetmelik çıkarmak, belediye yasakları koymak ve uygulamak, kanunlarda belirtilen cezaları vermek" hükmüne yer verilmiştir.

02/11/1985 tarih ve 18916 mükerrer sayılı Resmi Gazete'de yayımlanan ve dava konusu işlemin tesis edildiği tarihte yürürlükte bulunan Planlı Alanlar Tip İmar Yönetmeliği'nin 16. maddesinin 1. fıkrasının 28. bendinde **Fenni Mesul:** Proje müellifleri kendileri olsun veya olmasın, yapının yürürlükteki kanun, imar planı, ilgili yönetmelik hükümleri, Türk standartları, bilimsel kurallar, teknik şartnameler, fen, sanat ve sağlık kurallarına ve tüm mevzuat hükümlerine uygun olarak düzenlenen ruhsat eki projelerine göre gerçekleştirilmesini, aldıkları eğitime göre denetleyen ve ilgili idareler ile üyesi oldukları odalarına karşı sorumlu olan ilgili meslek mensupları olarak, 29. bendinde, **Fen Adamları:** Yapı, elektrik tesisatı, sıhhi tesisat ve ısıtma, makina, harita kadastro ve benzeri alanlarda mesleki ve teknik öğrenim veren, en az lise dengi okullardan mezun olmuş veya lise mezunu olup, bir öğretim yılı süreyle bakanlıkların açmış olduğu kursları başarıyla tamamlamış olanlar ile 3308 sayılı Çıraklık ve Meslek Eğitimi Kanununa göre ustalık belgesine sahip olan elemanlar olarak tanımlanmıştır.

Aynı Yönetmeliğin 57. maddesinde "...**Proje müelliflİği ve yapım işlerinin denetimine dair fenni mesuliyet üstlenen mimarların ve mühendislerin, 27/1/1954 tarihli ve 6235 sayılı Türk Mühendis ve Mimar Odaları Birliği Kanunu uyarınca, ilgili meslek odasına kayıtlı olmaları, büro tescillerini (Değişik ibare:RG-1/6/2013-28664) yaptırmaları gerekir.**" hükmüne, 58. maddesinde de "...**Sicil: Fenni mesullerin sicilleri,** ilgili meslek odalarınca, ilgili idareden alınacak iş bitirme belgeleri de dikkate alınarak tutulur ve yeni bir fenni mesuliyet üstlenilmesinde bu siciller dikkate alınır.

Fen adamlarının sicilleri, belediye ve mücavir alan sınırları içinde, belediyelerin ilgili birimlerince tutulur ve bu sicillerin birer kopyaları her yıl sonunda valiliğe (Çevre ve Şehircilik İl Müdürlüğü) gönderilir. Belediye ve mücavir alan sınırları dışındaki yerlerde görev yapacak fen adamlarının sicillerinin tutulması valiliğe (Çevre ve Şehircilik İl Müdürlüğü) aittir. Sicil fişleri yapının inşaat ruhsatı alınmasından yapı kullanma izninin alınmasına dek geçecek süreyi, bu süreç içindeki faaliyetlerin hepsini içine alır. Fen adamlarının sicillerinin tutulmasında fenni mesullerin bildireceği görüş ve kanaatler esas alınır." hükmüne yer verilmiştir.

Dava dosyasının incelenmesinden; Gelibolu Belediyesi sınırları içerisinde faaliyet gösterecek proje müellifleri ile fenni mesullerden alınacak ücretlerin belirlenmesine ilişkin Gelibolu Belediye Meclisinin 23/11/2016 tarih ve 131 sayılı kararı ile kabul edilen, mütealıhit ve sürveyanların yeni kayıt veya kayıt yenileme ücretlerinin belirlenmesine ilişkin 2017 yılı Gelir Tarifesi'nin 28. maddesinin iptali istemiyle davalı idareye 21/02/2017 tarihinde başvuruda bulunulduğu, başvurunun cevap verilmemek suretiyle zımnen reddi üzerine bakılan dava açıldığı anlaşılmıştır.

Uyuşmazlık; Gelibolu Belediyesi sınırları içerisinde faaliyet gösterecek mimarlık ve mühendislik proje müellifleri ile fenni mesullerin Gelibolu Belediyesine kayıt olma zorunluluğunun bulunup bulunmadığından kaynaklanmaktadır.

"Fenni Mesul" ve "Fen Adamları" kavramları gerek İmar Kanunu'nda gerekse Planlı Alanlar Tip İmar Yönetmeliği'nde tanımlanmıştır.

Planlı Alanlar Tip İmar Yönetmeliğinde, proje müelliflİği ve yapım işlerinin denetimine dair fenni mesuliyet üstlenen mimarların ve mühendislerin, 27/1/1954 tarih ve 6235 sayılı Türk Mühendis ve Mimar Odaları Birliği Kanunu uyarınca, ilgili meslek odasına kayıtlı olmaları, büro tescillerini yaptırmaları gerektiği, fenni mesullerin sicillerinin, ilgili meslek odalarınca tutulacağı açık bir şekilde belirtilmiştir. Yine Yönetmelikte, "fen adamlarının sicilleri"nin ise belediye ve mücavir alanı sınırları içinde, belediyelerin ilgili birimlerince tutulacağı belirtilmiştir. Öte yandan, 6235 sayılı Kanun uyarınca, Türkiye'de mühendislik ve mimarlık meslek mensuplarının ilgili odaya kayıt yaptırma

UYAP Bilgisi Sistemindeki bu dokümanın bilgileri elektronik imza ile imzalanmıştır. FGK4lg3 - 2018 - SX - IGRVSYW - kSEIOW

T.C.
ÇANAKKALE
İDARE MAHKEMESİ

ESAS NO : 2017/718
KARAR NO : 2018/186

zorunluluğu bulunmakla birlikte, Belediye Kanunu'nda proje müellifleri ile fenni mesullerin sicillerinin Belediyece tutulacağına ilişkin açık bir hüküm yer almamaktadır.

Bu durumda; 6235 sayılı Kanun uyarınca, Türkiye'de mühendislik ve mimarlık meslekleri mensuplarının ilgili odaya kayıt yapma zorunluluğu bulunduğundan, işlem tarihinde yürürlükte bulunan Planlı Alanlar Tip İmar Yönetmeliğinde, proje müellifleri ile fenni mesullerin sicillerinin ilgili meslek odalarınca tutulacağının, fen adamlarının sicillerinin ise belediye ve mücavir alan sınırları içinde, belediyelerin ilgili birimlerince tutulacağının açık bir şekilde belirtilmesi, Belediye Kanunu'nda proje müellifleri ile fenni mesullerin sicillerinin Belediyece tutulacağına ilişkin açık bir hüküm yer almaması nedeniyle, Gelibolu Belediyesi sınırları içerisinde faaliyet gösterecek mimarlık ve mühendislik proje müellifleri ile fenni mesullerin Gelibolu Belediyesine kayıt olma ve buna ilişkin ücretin belirlenmesine yapılan itirazın reddine ilişkin olarak tesis edilen dava konusu işlemde hukuka uyarlık bulunmamaktadır.

Nitekim, benzer bir dosyada Danıştay Sekizinci Dairesi'nin 18/10/2017 gün ve E:2016/2725, K:2017/7250 sayılı kararı da bu yöndedir.

Açıklanan nedenlerle; dava konusu işlemin **iptaline**, aşağıda dökümü yapılan 205,70-TL yargılama gideri ile kararın verildiği tarihte yürürlükte bulunan Avukatlık Asgari Ücret Tarifesi uyarınca belirlenen 1.090,00-TL vekalet ücretinin davalı idareden alınarak davacıya verilmesine, artan posta ücretinin kararın kesinleşmesinden sonra davacıya iadesine, kararın tebliğ tarihini izleyen günden itibaren 30 gün içerisinde İzmir Bölge İdare Mahkemesi'ne istinaf kanun yolu açık olmak üzere, 28/02/2018 tarihinde oy birliğiyle karar verildi.

Başkan	Üye	Üye
[redacted]	[redacted]	[redacted]

YARGILAMA GİDERLERİ

Başvurma Harcı	:	[redacted]
Karar Harcı	:	[redacted]
Y.D. Harcı	:	[redacted]
Vekalet Harcı	:	[redacted]
Posta Gideri	:	[redacted]
TOPLAM	:	[redacted]

TEKIRDAG
İDARE MAHKEMESİ

ESAS NO : 2015/356
KARAR NO : 2015/1579

DAVACI : TMMOB MİMARLAR ODASI
VEKİLİ :
Kemankeş Cad. No: 31 Fatih/İSTANBUL

DAVALI : TEKİRDAĞ BÜYÜKŞEHİR BELEDİYE BAŞKANLIĞI
VEKİLİ :
Mimar Sinan Cad. No :50 Tekirdağ Büyükşehir Belediyesi Merkez/TEKİRDAĞ

DAVANIN ÖZETİ : Tekirdağ Büyükşehir Belediyesi sınırları içerisinde faaliyet gösterecek mimarlık ve mühendislik proje müellifleri ile fenni mesullerin kayıtlarının Tekirdağ Büyükşehir Belediyesince tutulmasına ilişkin Tekirdağ Büyükşehir Belediye Meclisinin 14.10.2014 tarih ve 315 sayılı kararı, proje müellifleri ile fenni mesullerden alınacak ücretlerin belirlenmesine ilişkin Tekirdağ Büyükşehir Belediye Meclisinin 14.10.2014 tarih ve 328 sayılı kararı ile bu kararlara ilişkin ilgili komisyonlara havale edilmelerine ilişkin 09.09.2014 tarih ve 225 ve 227 sayılı kararların; belediyelerin asli ve zorunlu kamusal görevlerinden olan ve bu nedenle 2464 sayılı Kanun'da harç ve katılma konusu olan iş ve hizmetler için harç ve katılma payı dışında her ne ad altında olursa olsun başka bir bedel alınmasının mümkün olmadığı, belediyelerce asli ve zorunlu kamusal görevleri dışında yapılan iş karşılığında ücret talep edilebilmesi için söz konusu işin kişilerce spesifik olarak talep edilmesi gerektiği, mimarlık ve mühendislik proje müellifleri ile fenni mesullerin kayıtlarının tutulması işinin, 6235 sayılı Türk Mimar Mühendis Odaları Birliği Kanunu ve Planlı Alanlar İmar Yönetmeliği 57 ve 58.maddelerinde belirlendiği, İmar Yönetmeliği'nin 58.maddesinde fenni mesuliyet üstlenen mimar ve mühendislerin sicillerinin ilgili meslek odasınca, 4 yıllık lise ya da 2 yıllık meslek yüksekokulları ilgili bölüm mezunları olan fen adamlarının sicillerinin ise ilgili Belediyelerce tutulacağı hükmü mevcut olduğu ileri sürülerek iptali istenilmektedir.

SAVUNMANIN ÖZETİ : Toplumun yerel nitelikli ortak ihtiyaçlarını karşılamakla görevli bir tüzel kişilik olan belediyelerin, toplumun genel duyarlılık düzeyinin yüksek olduğu alanların başında bulunan mülkiyet hakkının kullanımına yönelik faaliyetlerdeki planlama, uygulama ve uygulamaları denetleme görev ve yetkisinin kaçınılmaz olduğu, bu yetkileri kullanırken, büyükşehir sınırları içerisinde yapılacak her türlü imar uygulamasının hak kaybına yol açmayacak şekilde, mevzuata uygun ve yetkili kişilerce, yetki sınırları dahilinde yapılıp yapılmadığının esas alındığı, bu doğrultuda yapılacak işlemlerin de, dava konusu meclis kararlarının tesisinde olduğu gibi, yetkisiz kişilerce yapılacak imar uygulamaları ile doğacak mağduriyetlerin önüne geçmek amacını taşıdığı, diğer büyükşehir belediyelerinde de proje müelliflerinin kayıt altına alınması ve proje müellifleri ile fenni mesullerden kayıt ücreti alınması uygulamasının mevcut olduğu belirtilerek davanın reddi gerektiği savunulmaktadır.

TÜRK MİLLETİ ADINA

Karar veren Tekirdağ İdare Mahkemesi'nce gereği görüşüldü:

6235 sayılı Türk Mühendis ve Mimar Odaları Birliği Kanunu'nun 33.maddesinde, [illegible]'de mühendislik ve mimarlık meslekleri mensupları mesleklerinin icrasını iktiza

1/3

[illegible] bu dokümana http://vatandas.uyap.gov.tr adresinden SGu3pqo - gq1LVzM - w/M+6he - Xfbvus= ile erişebilirsiniz

TEKIRDAG
İDARE MAHKEMESİ

ESAS NO : 2015/356
KARAR NO : 2015/1579

ettiren işlerle meşgul olabilmeleri ve mesleki tedrisat yapabilmeleri için ihtisasına uygun bir odaya kaydolmak ve azalık vasfını muhafaza etmek mecburiyetindedirler..." hükmüne yer verilmiştir.

5216 sayılı Büyükşehir Belediyesi Kanunu'nun 11.maddesinin 1.fıkrasında " Büyükşehir belediyesi, ilçe (...) belediyelerinin imar uygulamalarını denetlemeye yetkilidir. Denetim yetkisi, konu ile ilgili her türlü bilgi ve belgeyi istemeyi, incelemeyi ve gerektiğinde bunların örneklerini almayı içerir. Bu amaçla istenecek her türlü bilgi ve belgeler en geç onbeş gün içinde verilir. İmar uygulamalarının denetiminde kamu kurum ve kuruluşlarından, üniversiteler ve kamu kurumu niteliğindeki meslek kuruluşlarından yararlanılabilir." hükmüne, 5393 sayılı Belediye Kanunu'nun 15.maddesinin birinci fıkrasının (b) bendinde de, "Kanunların belediyeye verdiği yetki çerçevesinde yönetmelik çıkarmak, belediye yasakları koymak ve uygulamak, kanunlarda belirtilen cezaları vermek" hükmüne yer verilmiştir.

Planlı Alanlar Tip Yönetmeliği'nin 16.maddesinin 1.fıkrasının 28.bendinde **Fenni Mesul:** Proje müellifleri kendileri olsun veya olmasın, yapının yürürlükteki kanun, imar planı, ilgili yönetmelik hükümleri, Türk standartları, bilimsel kurallar, teknik şartnameler, fen, sanat ve sağlık kurallarına ve tüm mevzuat hükümlerine uygun olarak düzenlenen ruhsat eki projelerine göre gerçekleştirilmesini, aldıkları eğitime göre denetleyen ve ilgili idareler ile üyesi oldukları odalarına karşı sorumlu olan ilgili meslek mensupları olarak, 29.bendinde, **Fen Adamları**:Yapı, elektrik tesisatı, sıhhi tesisat ve ısıtma, makina, harita kadastro ve benzeri alanlarda mesleki ve teknik öğrenim veren, en az lise dengi okullardan mezun olmuş veya lise mezunu olup, bir öğretim yılı süreyle bakanlıkların açmış olduğu kursları başarıyla tamamlamış olanlar ile 3308 sayılı Çıraklık ve Meslek Eğitimi Kanununa göre ustalık belgesine sahip olan elemanlar olarak tanımlanmıştır.

Aynı Yönetmeliğin 57.maddesinde "...**Proje müellifliği ve yapım işlerinin denetimine dair fenni mesuliyet üstlenen mimarların ve mühendislerin, 27/1/1954 tarihli ve 6235 sayılı Türk Mühendis ve Mimar Odaları Birliği Kanunu uyarınca, ilgili meslek odasına kayıtlı olmaları, büro tescillerini (Değişik ibare:RG-1/6/2013-28664) yaptırmaları gerekir...**" hükmüne, 58.maddesinde de "...**Sicil: Fenni mesullerin sicilleri,** ilgili meslek odalarınca, ilgili idareden alınacak iş bitirme belgeleri de dikkate alınarak tutulur ve yeni bir fenni mesuliyet üstlenilmesinde bu siciller dikkate alınır.

Fen adamlarının sicilleri, belediye ve mücavir alan sınırları içinde, belediyelerin ilgili birimlerince tutulur ve bu sicillerin birer kopyaları her yıl sonunda valiliğe (Çevre ve Şehircilik İl Müdürlüğü) gönderilir. Belediye ve mücavir alan sınırları dışındaki yerlerde görev yapacak fen adamlarının sicillerinin tutulması valiliğe (Çevre ve Şehircilik İl Müdürlüğü) aittir. Sicil fişleri yapının inşaat ruhsatı alınmasından yapı kullanma izninin alınmasına dek geçecek süreyi, bu süreç içindeki faaliyetlerin hepsini içine alır. Fen adamlarının sicillerinin tutulmasında fenni mesullerin bildireceği görüş ve kanaatler esas alınır." hükmüne yer verilmiştir.

Dava dosyasının incelenmesinden; Tekirdağ Büyükşehir Belediyesi sınırları içerisinde faaliyet gösterecek mimarlık ve mühendislik proje müellifleri ile fenni mesullerin kayıtlarının Tekirdağ Büyükşehir Belediyesince tutulmasına ilişkin Tekirdağ Büyükşehir Belediye [illegible] 14.10.2014 tarih ve 315 sayılı kararı, proje müellifleri ile fenni mesullerden alınacak [illegible] belirlenmesine ilişkin Tekirdağ Büyükşehir Belediye Meclisinin 14.10.2014 tarih ve [illegible] sayılı kararı ile bu kararlara ilişkin ilgili komisyonlara havale edilmelerine ilişkin [illegible].10.2014 tarih ve 225 ve 227 sayılı kararların iptali istemiyle bakılan dava açılmıştır.

[illegible]: Tekirdağ Büyükşehir Belediyesi sınırları içerisinde faaliyet gösterecek [illegible]endislik proje müellifleri ile fenni mesullerin Tekirdağ Büyükşehir

İDARE MAHKEMESİ

ESAS NO : 2015/356
KARAR NO : 2015/1579

Belediyesine kayıt olma zorunluluğunun bulunup bulunmadığına ilişkindir.

"Fenni Mesul" ve "Fen Adamları" kavramları gerek İmar Kanunu'nda gerekse Planlı Alanlar Tip İmar Yönetmeliği'nde tanımlanmıştır.

Planlı Alanlar Tip İmar Yönetmeliğinde, proje müellifliği ve yapım işlerinin denetimine dair fenni mesuliyet üstlenen mimarların ve mühendislerin, 27/1/1954 tarihli ve 6235 sayılı Türk Mühendis ve Mimar Odaları Birliği Kanunu uyarınca, ilgili meslek odasına kayıtlı olmaları, büro tescillerini yaptırmaları gerektiği, fenni mesullerin sicillerinin, ilgili meslek odalarınca tutulacağı açık bir şekilde belirtilmiştir. Yine Yönetmelikte, "fen adamlarının sicilleri"nin ise belediye ve mücavir alanı sınırları içinde, belediyelerin ilgili birimlerince tutulacağı belirtilmiştir. Öte yandan, 6235 sayılı Kanun uyarınca, Türkiye'de mühendislik ve mimarlık meslekleri mensuplarının ilgili odaya kayıt yapma zorunluluğu bulunmakla birlikte, gerek Büyükşehir Belediyesi Kanunu'nda gerekse Belediye Kanunu'nda proje müellifleri ile fenni mesullerin sicillerinin Belediyece tutulacağına ilişkin açık bir hüküm yer almamaktadır.

Bu durumda; 6235 sayılı Kanun uyarınca, Türkiye'de mühendislik ve mimarlık meslekleri mensuplarının ilgili odaya kayıt yapma zorunluluğu bulunduğundan, Planlı Alanlar Tip İmar Yönetmeliğinde, proje müellifleri ile fenni mesullerin sicillerinin ilgili meslek odalarınca tutulacağının, fen adamlarının sicillerinin ise belediye ve mücavir alanı sınırları içinde, belediyelerin ilgili birimlerince tutulacağının açık bir şekilde belirtilmesi, gerek Büyükşehir Belediyesi Kanunu'nda gerekse Belediye Kanunu'nda proje müellifleri ile fenni mesullerin sicillerinin Belediyece tutulacağına ilişkin açık bir hüküm yer almaması nedeniyle, Tekirdağ Büyükşehir Belediyesi sınırları içerisinde faaliyet gösterecek mimarlık ve mühendislik proje müellifleri ile fenni mesullerin Tekirdağ Büyükşehir Belediyesine kayıt olma ve buna ilişkin ücretin belirlenmesine ilişkin olarak tesis edilen dava konusu işlemlerde hukuka uyarlık bulunmamaktadır.

Açıklanan nedenlerle; dava konusu işlemlerin **iptaline**, aşağıda dökümü yapılan davacı tarafından karşılanan 317,80-TL yargılama gideri ile Avukatlık Asgari Ücret Tarifesi uyarınca belirlenen 1.000,00-TL avukatlık ücretinin davalı idareden alınarak davacıya verilmesine, artan posta ücretinin kararın kesinleşmesinden sonra davacıya iadesine, kararın tebliğ tarihini izleyen günden itibaren (30) gün içerisinde Danıştay'a **temyiz yolu açık olmak üzere**, 23/12/2015 tarihinde oybirliğiyle karar verildi.

Başkan Üye Üye

[redacted]

YARGILAMA GİDERLERİ :
[redacted]

SEKİZİNCİ DAİRE
Esas No : 2016/2725
Karar No : 2017/7250

Temyiz İsteminde Bulunan (Davalı) : Tekirdağ Büyükşehir Belediye Başkanlığı

Vekili : (Aynı adrdeste)

Karşı Taraf (Davacı) : TMMOB Mimarlar Odası

Vekili :

Kemankeş Caddesi No:31 Fatih/İSTANBUL

İstemin Özeti : Tekirdağ İdare Mahkemesinin 23/12/2015 gün ve E:2015/356, K:2015/1579 sayılı kararının hukuka aykırı olduğu öne sürülerek, 2577 sayılı Kanunun 49. maddesi uyarınca temyizen incelenerek bozulması istemidir.

Savunmanın Özeti : Savunma verilmemiştir.

Danıştay Tetkik Hakimi :

Düşüncesi : İstemin reddi gerektiği düşünülmektedir.

TÜRK MİLLETİ ADINA

Hüküm veren Danıştay Sekizinci Dairesince dosyanın tekemmül ettiği anlaşıldığından yürütmenin durdurulması hakkında bir karar verilmeyerek işin gereği görüşüldü:

İdare ve vergi mahkemeleri tarafından verilen kararların temyiz yolu ile incelenip bozulabilmeleri 2577 sayılı İdari Yargılama Usulü Kanununun 49. maddesinin 1. fıkrasında yazılı nedenlerin bulunmasına bağlıdır.

İdare Mahkemesince verilen karar ve dayandığı gerekçe usul ve kanuna uygun olup, bozulmasını gerektiren bir neden bulunmadığından, temyiz isteminin reddi ile anılan kararın **onanmasına** ve temyiz giderlerinin istemde bulunan üzerinde bırakılmasına,yürütmenin durdurulması istemi hakkında karar verilmediğinden kullanılmayan 48,10 TL yürütmenin durdurulması harcının **davalıya** iadesine, bu kararın tebliğ tarihini izleyen 15 (onbeş) gün içerisinde kararın düzeltilmesi yolu açık olmak üzere, 18/10/2017 tarihinde oybirliği ile karar verildi.

Başkan	Üye	Üye	Üye	Üye

HP/K

Sayı : 3/B15-1160 **05/07/2018**
Konu : Görüş İstemi Hk.

T.C.
ÇEVRE VE ŞEHİRCİLİK BAKANLIĞI
TAPU VE KADASTRO GENEL MÜDÜRLÜĞÜ
KADASTRO DAİRESİ BAŞKANLIĞINA
ANKARA

İlgi: 02.07.2018 tarih ve 12364127-180.99-E.1863931 sayılı yazınız.

İlgide kayıtlı yazınız ile 7143 sayılı Vergi ve Bazı Alacakların Yeniden Yapılandırılması İle Bazı Kanunlarda Değişiklik Yapılmasına İlişkin Kanun maddesine dayanılarak çıkarılan Çevre ve Şehircilik Bakanlığının Yapı Kayıt Belgesi Verilmesine İlişkin Usul ve Esasları belirleyen 06.06.2018 tarihli 30443 sayılı Resmi Gazetede yayımlanan Tebliğ gereğince düzenlenmesi gereken zemin tespit tutanağını düzenleme yetkisinin Lisanslı Harita ve Kadastro Mühendislik Büroları (LİHKAB) ve Serbest Harita ve Kadastro Mühendislik Müşavirlik Büroları (SHKMMB)'na verilmiş olduğunu belirterek Lisanslı Harita ve Kadastro Mühendislik Büroları Hakkında Yönetmelik'in 4. maddesinin (c) bendi gereğince zemin tespit tutanağı işleminin LİHKAB'lar tarafından yapılması halinde verilecek hizmet karşılığında ilgilisinden alınacak olan hizmet bedelinin ne olması gerektiği yönünde Odamızın görüşünün tarafınıza bildirilmesini istemektesiniz.

Odamız tarafından söz konusu tebliğ yayınlandığı tarihten bu yana çeşitli toplantılar ve çalışmalar yapılmış, kamuda ve özel sektörde farklı bölgelerde harita mühendislik Hizmetleri yapan üyelerimizin de görüşleri alınarak birim fiyat çalışması yapılmıştır. Söz konusu iş kalemlerine ilişkin olarak, Odamıza da tescilli bulunan LİHKAB ve SHKMMB' lere eşit şekilde yapım sorumluluğu verilen işlerin birim fiyatı asgari (en az) olarak şu şekilde belirlenmiştir;

0-100 m2 Bina Taban Oturumu Olan Yapılar…….. 700.-TL+KDV
101-200 m2 Bina Taban Oturumu Olan Yapılar…….. 800.-TL+KDV
201-300 m2 Bina Taban Oturumu Olan Yapılar…….. 850.-TL+KDV
300 m2 den fazla herbir m2 için…… 1.-TL+KDV

Bu fiyatlar asgari ücret olup, ulaşım ücretleri, kurumlara yatırılacak kontrollük, bilgi ve belge ücretleri, damga vergileri hariçtir.

Yukarıda belirlenen birim fiyatlar henüz üyelerimizle paylaşılmamış olup, Odamıza kayıtlı LİHKAB ve SHKMMB'lerin eşit koşullarda hizmet üretmelerini sağlamak adına Kurumunuz ile birlikte değerlendirildikten sonra kesinleşmiş olan rakamlarla yürürlüğe konacaktır.

Bilgilerinize sunarız.

Saygılarımızla.

Orhan KASAP
Yönetim Kurulu a.
Genel Başkan

Sayı : 3/B15-1588 **17/10/2018**
Konu : 12.10.2018 tarihinde yapılan 2018/455842, 2018/456425 ve 2018/455913 İhale Kayıt Numaralı İhalelerin İptali İstemimiz Hk.

T.C.
SİVAS İL ÖZEL İDARESİ / SİVAS

Türk Mühendis ve Mimar Odaları Birliği Harita ve Kadastro Mühendisleri Odamız, Anayasamızın 135. maddesi ve 6235 sayılı Türk Mühendis ve Mimar Odaları Birliği Kanunu çerçevesinde kurulan, kamu kurumu niteliğindeki bir meslek kuruluşudur.

Yasa, tüzük ve yönetmelikler çerçevesinde, meslek disiplinimizle ilgili mühendislik hizmetlerinin ülkemiz ve kamu yararına izlenmesi, üyelerimizin bu süreç içerisindeki görev ve sorumluluklarını yerine getirmelerinin takibinin yapılması Odamızın zorunlu görevleri arasındadır.

İdarenizce, Kamu İhale Kurumunun 2018/455842 ihale kayıt numarası ile yayımlanan ihale ilanında "Altınyayla İlçesine Bağlı, Taşlıhöyük, Kızılhöyük Şarkışla İlçesine Bağlı Gümüştepe, Ortatopaç, Büyükyüreğil ve Çamlıca Köylerinin Halihazır Harita, Jeolojik-Jeoteknik Raporu ve Parselasyon Planlarının Hazırlanması İşi"; 2018/456425 ihale kayıt numarası ile yayımlanan ihale ilanında "Zara İlçesine Bağlı, Yukarıçamözü, Kadriye, Yeşildere, Kangal İlçesine Bağlı A Yeniköy, Soğukpınar, Çaltepe, Mühürkulak ve Merkez İlçeye Bağlı Yaramış Köylerinin Halihazır Harita, Jeolojik-Jeoteknik Raporu ve Parselasyon Planlarının Hazırlanması İşi"; 2018/455913 ihale kayıt numarası ile yayımlanan ihale ilanında "İmranlı İlçesine Bağlı Aydın, Karacaören Hafik İlçesine Bağlı İnköy, Besinli, Yeniköy, Durulmuş, Bahçecik ve Düzyayla Köylerinin Halihazır Harita, Jeolojik-Jeoteknik Raporu ve Parselasyon Planlarının Hazırlanması İşi" işlerinin ihale edileceği bildirilmiştir.

İhalelere ilişkin özel teknik şartnameler incelendiğinde, şartnamelerin "3- 442 SAYILI KÖY KANUNUNA 7 EK MADDE EKLENMESİ HAKKINDAKİ 20.05.1987 TARİHİNDE YÜRÜRLÜĞE GİREN 3367 SAYILI KANUN GEREĞİ KÖY GELİŞME ALANI PLANI" başlığı altında yapılacak işin köy gelişme alanı planlaması işi olduğu, aynı başlığın 3. maddesinde yüklenicinin söz konusu işin yapımında yürürlükte bulunan 442 sayılı Köy Kanununa 7 ek madde eklenmesi hakkındaki 20.05.1987 tarihinde yürürlüğe giren 3367 sayılı Kanun hükümlerine, 30 Nisan sayılı Resmi Gazete'de yayımlanarak yürürlüğe giren "Büyük Ölçekli Harita ve Harita Bilgileri Üretim Yönetmeliği (BÖHHBÜY) hükümleri ile Kadastro Müdürlüğünce uygulanan Kadastro Tekniği ve 25.02.1998 tarihli ve 4342 sayılı Mera Kanunu esaslarına uyacağı belirtilmiştir.

18.03.1924 tarihli ve 442 sayılı Köy Kanununa, 20.05.1987 tarih ve 3367 sayılı "18/3/1924 tarih ve 442 sayılı Köy Kanununa 7 Ek Madde Eklenmesi Hakkında Kanun" ile eklenen 9. ek maddesinde, köy muhtarının, köy ihtiyar meclisinin olumlu kararını aldıktan sonra, köy yerleşme planının yapılmasını bağlı bulunduğu mülki amirinden talep edebileceği, **köy yerleşme planının, köy yerleşik ve gelişme alanını ihtiva ettiği;** 10. ek maddesinde valilikçe resen veya köy muhtarının talebi uygun bulunduğu takdirde, köy yerleşme planının yapılması için Köy Yerleşme Alanı Tespit Komisyonuna gönderileceği, Köy Yerleşme Alanı Tespit Komisyonunun, Vali Yardımcısı başkanlığında Maliye ve Gümrük, Bayındırlık ve İskan, Tarım Orman ve Köyişleri Bakanlıkları ve Tapu Kadastro Genel Müdürlüğü mahalli kuruluşlarının birer teknik elemanı ile köy temsilcisinden oluşacağı, gerektiğinde bu komisyona ilgili diğer kuruluşlardan da uzman eleman iştirak ettirileceği, **komisyonun, köyün halihazır ve gelişme durumunu dikkate alarak, konut ve genel ihtiyaçlarına göre köy yerleşme planını düzenleyeceği, bu plan üzerinde Tarım Orman ve Köyişleri Bakanlığının, meri İmar Kanunu ve bu konudaki yönetmelik hükümlerine tabi olmaksızın, parsellerin konumunu belirleyen işleri yapacağı veya yaptıracağı,** bu planın valilikçe onaylanarak kesinleştirileceği ve yürürlüğe gireceği; 11. ek maddesinde komisyon kararı ve köy yerleşme planının köy muhtarlığına tebliğ edileceği, itiraz edilmezse valinin onayı ile kesinleşeceği, köy muhtarı köy ihtiyar meclisinin kararına dayanarak komisyon kararına karşı en geç 30 gün içinde valiliğe itiraz edebileceği, itirazın valilikçe 15 gün içinde karara bağlanacağı, bu kararın kesin olduğu, kesinleşen kararların Tarım Orman ve Köyişleri Bakanlığı tarafından uygulanacağı hüküm altına alınmıştır.

Bununla birlikte, yukarıda anılan Kanuna dayanılarak hazırlanan ve 20.08.1987 tarihli ve 19550 sayılı Resmi Gazete'de yayımlanan "Köy Yerleşme Alanı Uygulama Yönetmeliği"nin 8. maddesinde kesinleşen köy yerleşme plânının, valilikçe ilgili kadastro müdürlüğüne gönderileceği, kadastro müdürlüğünce büro ve arazi kontrolleri yapıldıktan sonra ilgili tapu sicil müdürlüğü tarafından parsellerin köy tüzel kişiliği adına tescil işlemlerinin yapılacağı açıkça hüküm altına alınmıştır.

Yukarıda belirtilen mevzuat hükümlerinden de anlaşılacağı üzere, köy yerleşme planları, İmar Kanunu'nun 18. maddesine göre hazırlanan parselasyon planları gibi tescile konu planlardır.

İhale ilanlarınız ve dokümanlarınız incelendiğinde; anılan hizmetlerin içerisinde bulunan halihazır harita yapımı ile köy yerleşme planlarının yapımı hizmetlerinin **HARİTA VE KADASTRO MÜHENDİSLİK HİZMETLERİ** kapsamında olduğu, diğer hizmetin ise farklı mühendislik hizmeti olduğu tartışmasızdır.

Gerek Türk Mühendis ve Mimar Odaları Birliği Yasası ve gerekse 3458 sayılı Mühendislik Mimarlık Yasası ve diğer yasa ve yönetmelikler gereği Mühendislik-Mimarlık hizmetlerinin üretilmesinde yetkili, sorumlu ve müellif; ilgili meslek odasına üye meslek adamıdır.

Harita ve Kadastro Mühendislik Hizmetlerinin üretilmesine ilişkin ihale ilanlarında ihaleye katılacak isteklilerden ister gerçek, ister tüzel kişi olsun TMMOB Harita ve Kadastro Mühendisleri Odası'na kayıtlı oldukları, büro tescil belgesine sahip ve mesleki faaliyetlerini sürdürdüklerini belirten belgenin istenilmesi gerekmektedir.

11 Mart 2006 tarihli ve 26105 sayılı Resmi Gazete'de yayınlanarak yürürlüğe giren Türk Mühendis ve Mimar Odaları Birliği Harita ve Kadastro Mühendisleri Odası Serbest Mühendislik Müşavirlik Büroları Tescil Yönetmeliği'nin 5. maddesinde herhangi bir yöntem veya ölçekteki çizgisel veya sayısal harita yapımı, tescile konu olan harita ve planların yapımı, kamulaştırma, gecekondu ve köy yerleşim planları ve/veya haritalarının yapım işlerinin Harita Kadastro Mühendislik ve Müşavirlik Hizmetleri ile ilgili serbest harita kadastro mühendislerinin yapacağı ve organize edeceği işler arasında olduğu belirtilmiştir.

Diğer taraftan Bayındırlık ve İskan Bakanlığınca 11.10.1993 tarihli ve 21725 sayılı Resmi Gazete'de yayımlanan Harita Mühendislik Hizmetlerini Yükümlenecek Müellif ve Müellif Kuruluşların Ehliyet Durumlarına Ait Yönetmelik'te de her tür ve ölçekte halihazır harita yapımı, kentsel ve kırsal arazi ve arsa düzenlemeleri ve tescile konu olan harita ve planların yapım işlerinde müellifin harita ve kadastro mühendisleri olduğu belirtilmektedir.

Ancak ihale ilanlarında ve dokümanlarında belirtilen söz konusu hizmetlerin bir bölümü harita ve kadastro mühendislik müşavirlik hizmetlerini kapsadığı halde idari şartnamenin 7.6. maddesinde "Kamu veya özel sektörde nazım ve uygulama imar planı, imara esas jeolojik etüt raporu ve halihazır harita çizimi yapmış olmak, benzer iş olarak kabul edilecektir." ifadesi yer almaktadır. Yine aynı şartnamenin 7.5.1. maddesinde isteklilerin teknolojik ürün deneyim belgesi ya da yurt içinde veya yurt dışında kamu veya özel sektörde bedel içeren tek bir sözleşme kapsamında taahhüt ettiği ihale konusu işe veya benzer işlere ilişkin olarak iş deneyimini gösteren belgelerini sunmasının zorunlu olduğu belirtilmiştir. **Bu maddeye göre başka meslek disiplinlerinin yetki ve sorumluluğunda bulunan nazım ve uygulama imar planı işi ile imara esas jeolojik etüt raporu hazırlama işlerini yapmayan Odamıza kayıtlı serbest harita ve kadastro mühendislik müşavirlik bürolarının ihaleye katılımı engellenmektedir. Kaldı ki ihale konusu işin nazım ve uygulama imar planı işiyle ilgili olmamasına rağmen nazım ve uygulama imar planı yapmış olmanın benzer iş olarak seçilmesi de anlaşılamamıştır.**

4734 sayılı Kamu İhale Kanunu'nun14 üncü maddesi; *"Ortak girişimler birden fazla gerçek veya tüzel kişi tarafından iş ortaklığı veya konsorsiyum olarak iki türlü oluşturulabilir. İş ortaklığı üyeleri, hak ve sorumluluklarıyla işin tümünü birlikte yapmak üzere, konsorsiyum üyeleri ise, hak ve sorumluluklarını ayırarak işin kendi uzmanlık alanlarıyla ilgili kısımlarını yapmak üzere ortaklık yaparlar. İş ortaklığı her türlü ihaleye teklif verebilir. Ancak idareler, işin farklı uzmanlıklar gerektirmesi durumunda, ihaleye konsorsiyumların teklif verip veremeyeceğini ihale dokümanında*

belirtirler...." şeklindedir.

Söz konusu maddede açıklanan uygulamalar ihale makamının tercihine tabi olmayıp, bilimsel, mesleki ve teknik gerekçelere göre yapılması gerektiği açıktır.

İhale konusu hizmetler yetki ve sorumlulukları yönünden farklı meslek disiplinlerini ilgilendiren hizmetlerdir. Bu nedenle söz konusu hizmetlerin; ortak girişim-konsorsiyum şeklinde ya da uzmanlık alanlarına göre ayrı ayrı ihaleye çıkarılarak yaptırılması gerekmektedir. Buna rağmen, kurumunuzun hazırladığı ihale ilanlarının 12. maddesinde *"Konsorsiyum olarak ihaleye teklif verilemez."* ve idari şartnamelerin 17.1. maddesinde *"Konsorsiyumlar ihaleye teklif veremez."* denilmektedir. Ayrıca idari şartnamelerin 18.1. maddesi de *"İhale konusu hizmetin tamamı veya bir kısmı, alt yüklenicilere yaptırılamaz."* şeklindedir.

Böyle bir yaklaşım, ilgili yasa ve yönetmeliklere aykırı olmakla birlikte bir meslek gurubuna ya da isteklilere hukuka aykırı bir şekilde ayrıcalık tanınmasını gündeme getirmektedir. Kamu Kurum/Kuruluşları kuruluş yasalarıyla kendilerine verilen görev ve yetki alanlarındaki çalışmalarını yürütürken tartışmalara meydan verebilecek davranışlardan kaçınarak bilimsel, teknik ve yasa ile yönetmelik hükümlerine uygun biçimde hareket etmeleri bir zorunluluktur.

Yukarıda belirtilen hususlara ek olarak ihale ilanında belirtilen işin adı ile özel teknik şartnamede belirtilen işin adı birbiri ile uyuşmamaktadır. İhale ilanlarında "Halihazır Harita, Jeolojik-Jeoteknik Raporu ve Parselasyon Planlarının Hazırlanması İşi"nin ihale edileceği belirtilirken, özel teknik şartnamelerinde "Hâlihazır Harita, Plana Esas Jeolojik-Jeoteknik Etüt Raporu, Köy Gelişme Alanı" işinin ihale edileceği belirtilmektedir.

Bununla birlikte, özel teknik şartnamelerde belirtilen hususlar kendi içinde çeliştiği gibi idari şartnamelerde belirtilen hususlarla da çelişmektedir. Özel teknik şartnamelerin "2-KÖY GELİŞME ALANI PLANINA ESAS JEOLOJİK-JEOTEKNİK EDTÜD RAPORU" başlığı altındaki 14. maddesinde "Firma tarafından daha önce İmar Planına Esas Jeolojik-Jeoteknik Etüt Raporu hazırlandığını belirten iş bitirme belgesine sahip olmak." koşulu getirilmiş olup, bu koşul yukarıda da değinilen idari şartnamenin 7.5.1. ve 7.6. maddeleriyle çelişmektedir. Ayrıca, isteklilerin işin yapımında 442 sayılı Köy Kanununa 7 ek madde eklenmesi hakkındaki 20.05.1987 tarihinde yürürlüğe giren 3367 sayılı Kanun hükümlerine uyacağı belirtilmiş olup, anılan Kanunda köy yerleşme planı üzerinde, meri İmar Kanunu ve bu konudaki yönetmelik hükümlerine tabi olmaksızın, parsellerin konumunu belirleyen işlerin yapılacağı hüküm altına alınmasına karşın, özel teknik şartnamelerde, teknik şartnamelerde bulunmayan hususlarda 3194 sayılı İmar Kanunu hükümleri ve Mekânsal Plan Yapım Yönetmeliği hükümlerine uyulması zorunluluğu getirilmiştir.

Tüm bunların dışında söz konusu ihalelerin yapılması özellikle de 4734 sayılı Kamu İhale Kanunu'nun "temel ilkeler" başlıklı 5. maddesinin 1. fıkrasında yer alan "İdareler, bu Kanuna göre yapılacak ihalelerde; saydamlığı, rekabeti, eşit muameleyi, güvenirliği, gizliliği, kamuoyu denetimini, ihtiyaçların uygun şartlarla ve zamanında karşılanmasını ve kaynakların verimli kullanılmasını sağlamakla sorumludur." hükmünün ihlal edildiği anlamına gelmektedir.

Öyle ki, Kamu İhale Kurumu'nun 12.07.2010 tarihli ve 2010/UM.II-1980 karar no'lu bir kararında açık bir şekilde ihale dokümanlarının kendi içinde ve birbirleriyle çelişmesi halinde ihalenin iptal edileceğinden bahsedilmiş olup, kararda aynen; "… Öte yandan, başvuruya konu ihalenin ilanında, malzeme üretimi yapılacak tesislere ilişkin ÇED raporunun yeterlilik kriteri olarak istenildiği ve isteklilerden teklif dosyaları kapsamında sunulması gerektiğinin belirtildiği, aynı hususa ilişkin olarak idari şartnamenin katılım ve yeterlik kriterlerini düzenleyen 7 nci maddesinde bir düzenlemenin bulunduğu, idari şartnamedeki bu düzenlemenin içerik olarak incelenmesinden ÇED raporunun sadece yükleniciden istenildiğinin anlaşıldığı, söz konusu ÇED raporuna ilişkin ihale ilanındaki düzenleme ile idari şartnamede yer alan düzenlemenin birbiri ile çeliştiği, bununla birlikte, idari şartnamede bütün isteklileri bağlayan bir başlık olan katılım ve yeterlik kriteri başlığı altında sadece yükleniciden istenilen söz konusu ÇED raporuna ilişkin düzenlemenin ayrıca kendi içinde çelişki arz ettiği anlaşılmıştır.

Netice itibariyle, gerek ihale ilanı ile idari şartnamenin birbiriyle çelişmesi ve idari şartnamede yer alan düzenlemenin ayrıca kendi içinde çelişmesi, gerekse istenmemesi gereken (ÇED raporu) bir belgenin ihale ilanında yeterlik kriteri olarak istenmesinin 4734 sayılı Kanunun temel ilkelerine aykırı olduğu açıktır.

Sonuç olarak, yukarıda mevzuata aykırılıkları belirtilen işlemlerin düzeltici işlemle giderilemeyecek nitelikte işlemler olduğu tespit edildiğinden, ihalenin iptali gerekmektedir…" denilmiştir.

Yine Kamu İhale Kurumu'nun başka bir kararında (24.01.2018 tarih ve 2018/UH.II-287 karar no'lu karar); Yukarıda aktarılan tespitler ve mevzuat hükümleri birlikte değerlendirildiğinde, İdari Şartname'nin 7.1. maddesinin (h) bendinde sadece ihale konusu işin yerine getirilmesi için alınması zorunlu olan ve ilgili mevzuatında o iş için özel olarak düzenlenen sicil, izin, ruhsat vb. belgelerin düzenlenmesi gerekirken makine, ekipman ve teçhizata ilişkin istenecek belgelerin de bu bentte düzenlenmesinin Tip İdari Şartnameye aykırılık teşkil ettiği, ayrıca bu bentte makine, ekipman ve teçhizata ilişkin istenecek belgelerin iş ortaklığının ortaklarından biri, birkaçı veya tamamı tarafından sağlanabileceğinin düzenlenmesine rağmen aynı Şartname'nin 7.2.1'inci maddesinde 7.1'inci maddenin (h) bendinde sayılan belgelerin iş ortaklığının her biri tarafından ayrı ayrı belgelendirileceğinin düzenlendiği, dolayısıyla söz konusu maddelerin birbirine aykırı hükümler içerdiği, bu çelişkili düzenlemelerin isteklileri tereddüde düşürebileceği, rekabetin oluşmasına ve tekliflerin sağlıklı değerlendirilmesine engel olabileceğinden şikâyete konu ihalenin iptal edilmesi gerektiği sonucuna ulaşılmıştır. denilmiştir.

Gerek 4734 sayılı Kanun'dan gerek Kurul kararlarından anlaşıldığı üzere ihale dokümanlarının birbirleriyle ve kendi içerisinde çelişiyor olması durumu ihalenin iptal edilmesini gerektirmektedir.

Odamız meslek disiplinimizle ilgili hizmetlerde; kamu ve ülke çıkarları ilkesinden hareketle ve hukuk normları çerçevesinde yasa ve yönetmelik hükümlerinin eksiksiz uygulanması yönünde gerekli tüm katkıların verilmesi ve sürecin izlenmesini kamu görevi olarak yerine getirmektedir. Gelişen sürece ilişkin kamuoyunu, üyelerimizi ve ilgili birimleri bilgilendirmek, gerektiğinde suç duyurusunda bulunarak yargı sürecine başvurmak kamusal görev ve sorumluluklarımız arasında yer almaktadır.

Yukarıda belirtilen nedenlerle 12.10.2018 tarihinde Kurumunuzca ihale edilen ihalelerin iptal edilmesi ve tarafımıza bilgi verilmesi hususlarında,

Bilgi ve gereğini sunarız.

Saygılarımızla.

Orhan KASAP
Yönetim Kurulu a.
Genel Başkan

DAĞITIM **:**
Gereği : Sivas İl Özel İdaresi Destek Hizmetleri Müdürlüğü
Bilgi : Kamu İhale Kurumu

Sayı : 3/B15-1596 **22/10/2018**
Konu : Özel Okullara İlişkin Veri Temini Hk.

T.C.
MİLLİ EĞİTİM BAKANLIĞI
İNŞAAT VE EMLAK DAİRESİ BAŞKANLIĞI
ANKARA

İlgi: **a)** 29.12.2017 tarihli ve 38473911-756.03-E.22709538 sayılı yazınız.
b) 04.04.2018 tarihli ve 38473911-754-E.6922125 sayılı yazınız.
c) 26.09.2018 tarihli ve 38473911-605.01-E.17526383 sayılı yazınız.
d) T.C. Ümraniye Kaymakamlığı İlçe Milli Eğitim Müdürlüğünün 01.10.2018 tarihli ve 16823827-405.01-E.17879766 sayılı yazısı.

Türk Mühendis ve Mimar Odaları Birliği Harita ve Kadastro Mühendisleri Odamız, Anayasamızın 135. maddesi ve 6235 sayılı Türk Mühendis ve Mimar Odaları Birliği Kanunu çerçevesinde kurulan, kamu kurumu niteliğindeki bir meslek kuruluşudur.

Yasa, tüzük ve yönetmelikler çerçevesinde, meslek disiplinimizle ilgili mühendislik hizmetlerinin ülkemiz ve kamu yararına izlenmesi, üyelerimizin bu süreç içerisindeki görev ve sorumluluklarını yerine getirmelerinin takibinin yapılması Odamızın zorunlu görevleri arasındadır.

Özel Eğitim Kurumları Genel Müdürlüğüne gönderdiğiniz ilgi (a) yazıda Bakanlığınıza bağlı eğitim kurumlarının, hizmet binalarına, tahsisli taşınmazlara ve imar planlarında eğitim tesis alanı olarak ayrılan yerlere ilişkin mekânsal verilerin görüntülenebilmesi, kontrolü ve yönetimi açısından veri altyapısı oluşturulduğu, 19 il için veri toplama işinin tamamlandığı, 62 il için veri toplama çalışmalarının devam ettiği, Başkanlığınızın çalışmalarının daha sağlıklı yürütülebilmesi için Genel Müdürlüğün denetiminde olan özel okullara ilişkin bazı bilgilerin de bu veri altyapısında yer alması gerektiğinin açık olduğu, bu doğrultuda Genel Müdürlüğün denetiminde olan okulların varsa inşaat ruhsatı fotokopisi başta olmak üzere; arsa bilgileri (ITRF 96 koordinatlı aplikasyon krokisi, tapu kaydı, imar çapı), vaziyet planı (koordinatlı ve dijital ortamda), arsa ve binaya ait fotoğraf, bina duvar vb. detay ölçümler (ITRF 96 koordinat sisteminde ölçüm yapılarak imar planı ile çakıştırılarak ve ekteki kroki formunda harita mühendisi onaylı olacaktır.) ihtiyaç duyulduğu belirtilmekte, bu bağlamda söz konusu okullara ait; adres kodu, kurum kodu, okul adı, derslik sayısı ve anılan belgelerin (detay ölçümleri krokisi NCZ formatında da temin edilecektir.) yer aldığı CD'nin Başkanlığınıza iletilmesi istenilmektedir.

İlgi (b) yazınızda, Bakanlığınıza bağlı eğitim kurumlarına, hizmet binalarına ve imar planlarında eğitim tesis alanı olarak ayrılan alanlara ilişkin mekânsal verilerin toplanarak coğrafi bilgi sistemi formatına dönüştürülmesi, Bakanlığınız hizmetlerinin yürütülmesinde kaynakların verimli kullanılması bakımından büyük önem arz ettiği, bu kapsamda sağlıklı kararlar verilebilmesi adına özel eğitim kurumlarına ilişkin mekânsal verilerin de sisteme dahil edilmesine ihtiyaç duyulduğu belirtilerek ilgi (a) yazınızla istediğiniz verilerin ilgi (b)'yazı dağıtımında belirtilen illerde faaliyet gösteren özel öğretim kurumları aracılığıyla ivedilikle temin edilmesi ve Başkanlığınıza iletilmesi istenilmiştir.

Gereği için 63 il milli eğitim müdürlüğüne, bilgi amaçlı Özel Eğitim Kurumları Genel Müdürlüğüne gönderilen ilgi (c) yazınızda, ilgi (a) ve ilgi (c) yazınızla istenilen verilerin tarafınıza iletilmediğinin tespit edildiği belirtilerek MEBCBS'ye özel okulların da dahil edilmesi ve ilerleyen süreçte herhangi bir aksaklık yaşanmaması adına talep edilen verilerin 31.10.2018 tarihine kadar gönderilmesi talep edilmiştir.

Yine İstanbul ili Ümraniye ilçesinde bulunan özel okul müdürlüklerine gönderilen ilgi (d) yazıda da ilgi (c) yazıda belirtilen bilgileri her okulun kendi adına temin ettikten sonra Müdürlüğün özel okullar şubesine 15.10.2018 tarihine kadar gönderilmesi istenilmiştir.

26.06.2018 tarihli ve 30460 Mükerrer sayılı Büyük Ölçekli Harita ve Harita Bilgileri Üretim Yönetmeliği'nin "Yetki ve sorumluluk" başlıklı 4. maddesinde "Büyük ölçekli harita ve harita bilgisinin kamu kurum ve kuru-

luşları ile gerçek veya tüzel kişilerce üretilmesi veya ürettirilmesi durumlarında yetki ve sorumluluk kanuni yetkiye haiz bir Harita, Geomatik, Jeodezi ve Fotogrametri, Harita ve Kadastro mühendisi tarafından üstlenilir. Haritaların özel sektöre ürettirilmesi durumunda 3194 sayılı Kanunun 44 üncü maddesinin (I) numaralı fıkrasının (j) bendi uyarınca yürürlüğe konulan yönetmelik esas alınır." denilmektedir.

3194 sayılı İmar Kanunu'nun 44. maddesinin (I) numaralı fıkrasının (j) bendine dayanılarak hazırlanan ve Bayındırlık ve İskan Bakanlığınca 11.10.1993 tarihli ve 21725 sayılı Resmi Gazete'de yayımlanan Harita Mühendislik Hizmetlerini Yükümlenecek Müellif ve Müellif Kuruluşların Ehliyet Durumlarına Ait Yönetmelik'te herhangi bir yöntem ve ölçekteki çizgisel ve sayısal harita yapımı, tescile konu olan harita ve planların yapımı ve konum belirleme işlerinde müellifin harita ve kadastro mühendisleri olduğu belirtilmektedir.

11 Mart 2006 tarihli ve 26105 sayılı Resmi Gazete'de yayınlanarak yürürlüğe giren Türk Mühendis ve Mimar Odaları Birliği Harita ve Kadastro Mühendisleri Odası Serbest Mühendislik Müşavirlik Büroları Tescil Yönetmeliği'nin "Tanımlar ve Kısaltmalar" başlıklı 4. maddesinde; Serbest Harita ve Kadastro Mühendisi (SHKM)'nin 3458 sayılı Mühendislik ve Mimarlık Hakkında Kanunun verdiği yetkiye dayanarak Serbest Harita ve Kadastro Mühendislik Müşavirlik Hizmetleri (SHKMMH)'nden birini veya bir kaçını ücreti karşılığında, kendi hesabına veya kamu kurum ve kuruluşları dışında bir kişi veya kuruluş ile ortak yapan ve durumunu HKMO'ya onaylatmış Harita ve Kadastro Mühendislerini; SHKMMH'nin yalnızca SHKM`nin yapmaya yetkili olduğu Serbest Harita ve Kadastro Mühendislik Müşavirlik Hizmetlerini; Serbest Harita ve Kadastro Mühendislik Müşavirlik Büroları (SHKMMB)'nın SHKMMH yapmak üzere HKMO`ya kayıt ve tescil yaptıran büro, şirket, adi ortaklık gibi statüdeki vergiye tâbi kişilere veya kuruluşlara ait Serbest Harita ve Kadastro Mühendislik Müşavirlik Bürosunu ifade ettiği açıkça belirtilmiş olup, 6. maddesinde SHKMMB`nin tescili için gerekli koşullar ve belgelendirmenin nasıl yapılacağı; 8. maddesinde de şirketlerde Harita ve Kadastro Mühendislerinin hisse sahibi olma koşulları hüküm altına alınmıştır. Yine aynı Yönetmeliğin 5. maddesinde herhangi bir yöntem veya ölçekteki çizgisel veya sayısal harita yapımı, tescile konu olan harita ve planların yapımı ve konum belirleme işlerinin Harita Kadastro Mühendislik ve Müşavirlik Hizmetleri ile ilgili serbest harita kadastro mühendislerinin yapacağı ve organize edeceği işler arasında olduğu belirtilmiştir.

İlgi yazılarınızda belirtilen vaziyet planının hazırlanması ve bina duvar vb. detay ölçümlerinin yapılması işleri yukarıda belirtilen yönetmelik hükümlerine göre serbest harita ve kadastro mühendislik müşavirlik hizmetleri arasında yer almaktadır. Bu nedenle, söz konusu hizmetlerin Odamıza tescilli serbest harita ve kadastro mühendislik müşavirlik büroları tarafından yapılması ve üretilen hizmetlerin serbest harita ve kadastro mühendisleri tarafından imzalanması gerekmektedir.

İlgi yazılarınızda detay ölçümlerinin harita mühendisleri tarafından onaylı olması gerektiği hususuna değinilmiş olup, söz konusu ifadenin Odamıza tescilli serbest harita ve kadastro mühendislik müşavirlik bürosu bulunmayan harita mühendislerinin de söz konusu işleri yapabileceği şeklinde yorumlanabileceği ve özel okullarca bu bilgilerin yetkisiz kişilere ürettirilebileceği düşünülmektedir.

Bu nedenle, ilgi yazılarınızda belirtilen verilerin yetkisiz kişiler tarafından üretilmesini engellemek amacıyla, söz konusu işlerin Odamıza tescilli serbest harita ve kadastro mühendislik müşavirlik bürolarına ürettirilmesi gerektiği konusunda ilgili birimlere gönderilmek üzere Başkanlığınızca yazı yazılmasının uygun olacağı düşünülmektedir.

Bilgi ve gereğini dileriz.

Saygılarımızla.

Orhan KASAP
Yönetim Kurulu a.
Genel Başkan

DAĞITIM :
Gereği : Milli Eğitim Bakanlığı İnşaat ve Emlak Dairesi Başkanlığı
Bilgi : HKMO Şube ve Merkeze Bağlı Temsilcilikleri

Sayı : 3/B15-1737 **16/11/2018**
Konu : 3B Şehir Modellerinin Üretimi ve 3B Kadastro Altlıklarının Oluşturulması İşi Danışmanlık Hizmeti İhaleleriniz Hakkında.

T.C.
ÇEVRE VE ŞEHİRCİLİK BAKANLIĞI
TAPU VE KADASTRO GENEL MÜDÜRLÜĞÜNE
ANKARA

Harita ve Kadastro Mühendisleri Odamız, Anayasamızın 135. maddesi ve 6235 sayılı Türk Mühendis ve Mimar Odaları Birliği Kanunu çerçevesinde kurulan, kamu kurumu niteliğindeki bir meslek kuruluşudur.

Yasa, tüzük ve yönetmelikler çerçevesinde, meslek disiplinimizle ilgili mühendislik hizmetlerinin ülkemiz ve kamu yararına izlenmesi, üyelerimizin bu süreç içerisindeki görev ve sorumluluklarını yerine getirmelerinin takibinin yapılması Odamızın zorunlu görevleri arasındadır.

Genel Müdürlüğünüzce Kamu İhale Kurumunun 2018/442661, 2018/558978, 2018/558980, 2018/558981, 2018/561401, 2018/561402 ve 2018/558979 ihale kayıt numaraları ile yayımlanan ihale ilanlarında; "3B Şehir Modellerinin Üretimi ve 3B Kadastro Altlıklarının Oluşturulması İşi danışmanlık hizmeti" işlerinin ihale edileceği bildirilmiştir.

30/4/2018 tarihli ve 208/11962 sayılı Bakanlar Kurulu Kararıyla yayımlanan "Büyük Ölçekli Harita ve Harita Bilgileri Üretim Yönetmeliği"nin "Yetki ve sorumluluk" başlıklı 4. maddesinde "Büyük ölçekli harita ve harita bilgisinin kamu kurum ve kuruluşları ile gerçek veya tüzel kişilerce üretilmesi veya ürettirilmesi durumlarında, yetki ve sorumluluk kanuni yetkiye haiz bir Harita, Geomatik, Jeodezi ve Fotogrametri, Harita ve Kadastro mühendisi tarafından üstlenilir. Haritaların özel sektöre ürettirilmesi durumunda 3194 sayılı İmar Kanunu'nun 44'üncü maddesinin (I) numaralı fıkrasının (j) bendi uyarınca yürürlüğe konulan yönetmelik esas alınır." denilmektedir.

Bununla birlikte, Bayındırlık ve İskan Bakanlığınca 3194 sayılı İmar Kanunu'nun 44'üncü maddesinin birinci fıkrasının (j) bendine dayanılarak çıkartılan ve 11.10.1993 tarih ve 21725 sayılı Resmi Gazete'de yayımlanan Harita Mühendislik Hizmetlerini Yükümlenecek Müellif ve Müellif Kuruluşların Ehliyet Durumlarına Ait Yönetmelik'te herhangi bir yöntem ve ölçekteki çizgisel ve sayısal harita yapımı, kadastro haritaları yapımı, kentsel ve kırsal arazi ve arsa düzenlemeleri ve tescile konu olan harita ve planların yapım işlemlerinde müellifin Harita ve Kadastro Mühendisleri olduğu belirtilmektedir.

11 Mart 2006 tarihli 26105 sayılı Resmi Gazete'de yayınlanarak yürürlüğe giren HKMO Serbest Mühendislik ve Müşavirlik Büroları Tescil Yönetmeliği'nin 5. maddesinde herhangi bir yöntem veya ölçekteki çizgisel veya sayısal harita yapımı, kadastral haritalar, kırsal veya kentsel arazi veya arsa düzenlemeleri, tescile konu olan harita ve planların yapımı, kamulaştırma, gecekondu ve köy yerleşim planları ve/veya haritaları, sayısal arazi modeli üretimi, ortofoto görüntü ve ortofoto harita üretimi işleri harita kadastro mühendislik ve müşavirlik hizmetleri ile ilgili serbest harita kadastro mühendislerinin yapacağı ve organize edeceği işler arasında olduğu belirtilmiştir.

İhale konusu işler ile ihale ilanlarınızın 4.4.1. maddesi ve ön yeterlik şartnamelerinizin 8.3. maddelerinde yer alan benzer iş deneyimleri ve teknik şartnameler incelendiğinde; ihale konusu hizmetlerin HARİTA VE KADASTRO MÜHENDİSLİK HİZMETLERİ kapsamında olduğu tartışmasızdır.

Gerek Türk Mühendis ve Mimar Odaları Birliği Yasası ve gerekse 3458 sayılı Mühendislik Mimarlık Yasası ve diğer yasa ve yönetmelikler gereği Mühendislik-Mimarlık hizmetlerinin üretilmesinde yetkili, sorumlu ve müellif; ilgili meslek odasına üye meslek adamıdır.

Harita ve kadastro mühendislik hizmetlerinin üretilmesine ilişkin ihale ilanlarında ihaleye katılacak isteklilerden ister gerçek, ister tüzel kişi olsun TMMOB Harita ve Kadastro Mühendisleri Odası'na kayıtlı oldukları, Büro Tescil Belgesine sahip ve mesleki faaliyetlerini sürdürdüklerini belirten belgenin istenilmesi gerekmektedir. Ancak ihale ilanlarınızın 4. maddelerinde ön yeterlik değerlendirmesine katılabilme şartları ve istenilen belgeler ile ön yeterlik değerlendirmesinde uygulanacak kriterler ve ön yeterlik şartnamelerinin 7. maddesinde ön yeterlik başvurusu için gereken belgeler arasında Odamızdan alınan Büro Tescil Belgesi ve isteklilerin mesleki faaliyetlerini sürdürdüklerini belirten belge istenilmemektedir.

Bu nedenle Genel Müdürlüğünce söz konusu ihalelerin Ön Yeterlik Şartnamelerinin 7.1.ğ. maddesine, yine Genel Müdürlüğünüzce daha önceki yıllarda KİK kapsamında bir çok defa yapılan Sayısallaştırma, Orman Kadastrosu ve Yenileme ihalelerinde de uygulandığı üzere ve örnek olarak 2018/316289 ihale kayıt numaralı "Ay_Kny_1 Grup Kadastro Haritalarının Sayısallaştırılması" ihalesinin Ön Yeterlik Şartnamesinde olduğu gibi, "6235 sayılı TMMOB Kanunu ve 4958 sayılı Mühendislik ve Mimarlık Hakkında Kanun ve ilgili diğer mevzuat hükümlerince aday veya isteklilerin mesleki faaliyetini sürdürdüğünü ve teklif vermeye yetkili olduğunu gösteren harita mühendislik hizmetleriyle ilgili meslek odasından, ilk ilan tarihinin ya da ihale veya son başvuru tarihinin içinde bulunduğu yılda alınmış tescil belgesinin sunulması zorunludur." maddesinin eklenmesi gerekmektedir.

Odamızdan alınan büro tescil belgesi ile isteklilerin mesleki faaliyetlerini sürdürdüklerini belirten belgenin istenilmemesi durumunda; ihale ilanlarının 4.4.1 maddelerinde ve ön yeterlik ilanlarının 8.3. maddelerinde belirtilen "3083 sayılı kanun kapsamında yapılan arazi toplulaştırması harita mühendislik işleri" bu ihalelerde benzer iş olarak sayıldığından mütevelli; bugüne kadar arazi toplulaştırma işleri yapımla ilgili danışmanlık hizmeti olarak ihale edilmiş olup, arazi toplulaştırma işlerinin başta ziraat ve inşaat mühendisliği olmak üzere büyük oranda Harita ve Kadastro Mühendisliği alanında faaliyet göstermeyen firmalar tarafından üstlenildiği göz önünde bulundurulduğunda, söz konusu ihalelere bu firmaların katılabilmesinin ve doğrudan Harita ve Kadastro Mühendisliği uzmanlık ve yetki alanındaki işleri yapabilmelerinin önü açılacaktır.

Böyle bir yaklaşım, ilgili yasa ve yönetmeliklere aykırı olmakla birlikte yetkisi olmadığı halde diğer meslek gruplarına ya da isteklilere hukuka aykırı bir şekilde iş yaptırılmasını gündeme getirmektedir.

Bu nedenlerle, isteklilerden odamızdan alınacak büro tescil belgesinin aranması gerekmektedir.

Kamu Kurum/Kuruluşları kuruluş yasalarıyla kendilerine verilen görev ve yetki alanlarındaki çalışmalarını yürütürken tartışmalara meydan verebilecek davranışlardan kaçınarak bilimsel, teknik ve yasa ile yönetmelik hükümlerine uygun biçimde hareket etmeleri bir zorunluluktur.

Odamız meslek disiplinimizle ilgili hizmetlerde; Kamu ve ülke çıkarları ilkesinden hareketle ve hukuk normları çerçevesinde yasa ve yönetmelik hükümlerinin eksiksiz uygulanması yönünde gerekli tüm katkıların verilmesi ve sürecin izlenmesini kamu görevi olarak görmektedir. Gelişen sürece ilişkin kamuoyunu, üyelerimizi ve ilgili birimleri bilgilendirmek, gerektiğinde yargı sürecine başvurmak kamusal görev ve sorumluluklarımız arasında yer almaktadır.

Kurumunuzca zeyilname yayımlanarak ihaleye çıkarılan ilanlarda ve ön yeterlik ilanlarında yukarıda belirtilen hata ve eksikliklerin yasal mevzuat çerçevesinde ivedilikle değerlendirerek giderilmesi ve tarafımıza bilgi verilmesi hususlarında,

Bilgi ve gereğini sunarız.

Saygılarımızla.

Orhan KASAP
Yönetim Kurulu a.
Genel Başkan

TMMOB
Harita ve Kadastro Mühendisleri Odası

Sayı : 3/B15-1810 **28/11/2018**
Konu : 3B Şehir Modellerinin Üretimi ve 3B Kadastro Altlıklarının Oluşturulması İşi Danışmanlık Hizmeti İhaleleriniz Hakkında.

T.C.
ÇEVRE VE ŞEHİRCİLİK BAKANLIĞI
TAPU VE KADASTRO GENEL MÜDÜRLÜĞÜNE
ANKARA

Harita ve Kadastro Mühendisleri Odamız, Anayasamızın 135. maddesi ve 6235 sayılı Türk Mühendis ve Mimar Odaları Birliği Kanunu çerçevesinde kurulan, kamu kurumu niteliğindeki bir meslek kuruluşudur.

Yasa, tüzük ve yönetmelikler çerçevesinde, meslek disiplinimizle ilgili mühendislik hizmetlerinin ülkemiz ve kamu yararına izlenmesi, üyelerimizin bu süreç içerisindeki görev ve sorumluluklarını yerine getirmelerinin takibinin yapılması Odamızın zorunlu görevleri arasındadır.

Genel Müdürlüğünüzce Kamu İhale Kurumunun 2018/605708, 2018/605709, 2018/605710, 2018/605711, 2018/605712, 2018/605814 ve 2018/605818 ihale kayıt numaraları ile yayımlanan ihale ilanlarında; "3B Şehir Modellerinin Üretimi ve 3B Kadastro Altlıklarının Oluşturulması Danışmanlık Hizmeti" işlerinin ihale edileceği bildirilmiştir.

30/4/2018 tarihli ve 208/11962 sayılı Bakanlar Kurulu Kararıyla yayımlanan "Büyük Ölçekli Harita ve Harita Bilgileri Üretim Yönetmeliği"nin "Yetki ve sorumluluk" başlıklı 4. maddesinde "Büyük ölçekli harita ve harita bilgisinin kamu kurum ve kuruluşları ile gerçek veya tüzel kişilerce üretilmesi veya ürettirilmesi durumlarında, yetki ve sorumluluk kanuni yetkiye haiz bir Harita, Geomatik, Jeodezi ve Fotogrametri, Harita ve Kadastro mühendisi tarafından üstlenilir. Haritaların özel sektöre ürettirilmesi durumunda 3194 sayılı İmar Kanunu`nun 44`üncü maddesinin (I) numaralı fıkrasının (j) bendi uyarınca yürürlüğe konulan yönetmelik esas alınır." denilmektedir.

Bununla birlikte, Bayındırlık ve İskan Bakanlığınca 3194 sayılı İmar Kanunu`nun 44`üncü maddesinin birinci fıkrasının (j) bendine dayanılarak çıkartılan ve 11.10.1993 tarih ve 21725 sayılı Resmi Gazete`de yayımlanan Harita Mühendislik Hizmetlerini Yükümlenecek Müellif ve Müellif Kuruluşların Ehliyet Durumlarına Ait Yönetmelik'te herhangi bir yöntem ve ölçekteki çizgisel ve sayısal harita yapımı, kadastro haritaları yapımı, kentsel ve kırsal arazi ve arsa düzenlemeleri ve tescile konu olan harita ve planların yapım işlemlerinde müellifin Harita ve Kadastro Mühendisleri olduğu belirtilmektedir.

11 Mart 2006 tarihli 26105 sayılı Resmi Gazete`de yayınlanarak yürürlüğe giren Türk Mühendis ve Mimar Odaları Birliği Harita ve Kadastro Mühendisleri Odası Serbest Mühendislik ve Müşavirlik Büroları Tescil Yönetmeliği`nin 5. maddesinde herhangi bir yöntem veya ölçekteki çizgisel veya sayısal harita yapımı, kadastral haritalar, kırsal veya kentsel arazi veya arsa düzenlemeleri, tescile konu olan harita ve planların yapımı, kamulaştırma, gecekondu ve köy yerleşim planları ve/veya haritaları, sayısal arazi modeli üretimi, ortofoto görüntü ve ortofoto harita üretimi işlerinin harita kadastro mühendislik ve müşavirlik hizmetleri ile ilgili serbest harita kadastro mühendislerinin yapacağı ve organize edeceği işler arasında olduğu belirtilmiştir.

İhale konusu işler ile ihale ilanlarınızın 4.4.1. maddesi ve ön yeterlik şartnamelerinizin 8.3. maddelerinde yer alan benzer iş deneyimleri ve teknik şartnameler incelendiğinde; ihale konusu hizmetlerin HARİTA VE KADASTRO MÜHENDİSLİK HİZMETLERİ kapsamında olduğu tartışmasızdır.

Gerek Türk Mühendis ve Mimar Odaları Birliği Kanunu ve gerekse 3458 sayılı Mühendislik ve Mimarlık Hakkında Kanun ve diğer kanun ve yönetmelikler gereği mühendislik-mimarlık hizmetlerinin üretilmesinde yetkili, sorumlu ve müellif; ilgili meslek odasına üye meslek adamıdır.

Harita ve kadastro mühendislik hizmetlerinin üretilmesine ilişkin ihale ilanlarında ihaleye katılacak isteklilerden ister gerçek, ister tüzel kişi olsun TMMOB Harita ve Kadastro Mühendisleri Odası`na kayıtlı oldukları, Büro Tescil Belgesine sahip ve mesleki faaliyetlerini sürdürdüklerini belirten belgenin istenilmesi

gerekmektedir. Ancak ihale ilanlarınızın 4. maddelerinde ön yeterlik değerlendirmesine katılabilme şartları ve istenilen belgeler ile ön yeterlik değerlendirmesinde uygulanacak kriterler ve ön yeterlik şartnamelerinin 7. maddesinde ön yeterlik başvurusu için gereken belgeler arasında Odamızdan alınan Büro Tescil Belgesi ve isteklilerin mesleki faaliyetlerini sürdürdüklerini belirten belge istenilmemektedir.

Bu nedenle Genel Müdürlüğünce söz konusu ihalelerin Ön Yeterlik Şartnamelerinin 7.1.ğ. maddesine, yine Genel Müdürlüğünüzce daha önceki yıllarda KİK kapsamında bir çok defa yapılan Sayısallaştırma, Orman Kadastrosu ve Yenileme ihalelerinde de uygulandığı üzere ve örnek olarak 2018/316289 ihale kayıt numaralı "Ay_Kny_1 Grup Kadastro Haritalarının Sayısallaştırılması" ihalesinin Ön Yeterlik Şartnamesinde olduğu gibi, "6235 sayılı Türk Mühendis ve Mimar Odaları Birliği Kanunu ve 3458 sayılı Mühendislik ve Mimarlık Hakkında Kanun ve ilgili diğer mevzuat hükümlerince aday veya isteklilerin mesleki faaliyetini sürdürdüğünü ve teklif vermeye yetkili olduğunu gösteren TMMOB Harita ve Kadastro Mühendisleri Odasından, ilk ilan tarihinin ya da ihale veya son başvuru tarihinin içinde bulunduğu yılda alınmış tescil belgesinin sunulması zorunludur." maddesinin eklenmesi gerekmektedir.

Odamızdan alınan büro tescil belgesi ile isteklilerin mesleki faaliyetlerini sürdürdüklerini belirten belgenin istenilmemesi durumunda; ihale ilanlarının 4.4.1 maddelerinde ve ön yeterlik ilanlarının 8.3. maddelerinde belirtilen "3083 sayılı kanun kapsamında yapılan arazi toplulaştırması harita mühendislik işleri" bu ihalelerde benzer iş olarak sayıldığından mütevelli; bugüne kadar arazi toplulaştırma işleri yapımla ilgili danışmanlık hizmeti olarak ihale edilmiş olup, arazi toplulaştırma işlerinin başta ziraat ve inşaat mühendisliği olmak üzere büyük oranda Harita ve Kadastro Mühendisliği alanında faaliyet göstermeyen firmalar tarafından üstlenildiği göz önünde bulundurulduğunda, söz konusu ihalelere bu firmaların katılabilmesinin ve doğrudan Harita ve Kadastro Mühendisliği uzmanlık ve yetki alanındaki işleri yapabilmelerinin önü açılacaktır.

Böyle bir yaklaşım, ilgili yasa ve yönetmeliklere aykırı olmakla birlikte yetkisi olmadığı halde diğer meslek gruplarına ya da isteklilere hukuka aykırı bir şekilde iş yaptırılmasını gündeme getirmektedir.

Bu nedenlerle, isteklilerden Odamızdan alınacak büro tescil belgesinin aranması gerekmektedir.

Kamu Kurum/Kuruluşları kuruluş yasalarıyla kendilerine verilen görev ve yetki alanlarındaki çalışmalarını yürütürken tartışmalara meydan verebilecek davranışlardan kaçınarak bilimsel, teknik ve yasa ile yönetmelik hükümlerine uygun biçimde hareket etmeleri bir zorunluluktur.

Odamız meslek disiplinimizle ilgili hizmetlerde; Kamu ve ülke çıkarları ilkesinden hareketle ve hukuk normları çerçevesinde yasa ve yönetmelik hükümlerinin eksiksiz uygulanması yönünde gerekli tüm katkıların verilmesi ve sürecin izlenmesini kamu görevi olarak görmektedir. Gelişen sürece ilişkin kamuoyunu, üyelerimizi ve ilgili birimleri bilgilendirmek, gerektiğinde yargı sürecine başvurmak kamusal görev ve sorumluluklarımız arasında yer almaktadır.

Kurumunuzca zeyilname yayımlanarak ihaleye çıkarılan ilanlarda ve ön yeterlik ilanlarında yukarıda belirtilen hata ve eksikliklerin yasal mevzuat çerçevesinde ivedilikle değerlendirerek giderilmesi ve tarafımıza bilgi verilmesi hususlarında,

Bilgi ve gereğini sunarız.

Saygılarımızla.

Orhan KASAP
Yönetim Kurulu a.
Genel Başkan

TMMOB
Harita ve Kadastro Mühendisleri Odası

Sayı : 3/B15-14 **07/01/2019**
Konu : Kadastro Güncelleme İşi Danışmanlık Hizmeti İhaleleriniz Hakkında.

T.C.
ÇEVRE VE ŞEHİRCİLİK BAKANLIĞI
TAPU VE KADASTRO GENEL MÜDÜRLÜĞÜ
KADASTRO DAİRESİ BAŞKANLIĞINA
ANKARA

Harita ve Kadastro Mühendisleri Odamız, Anayasamızın 135. maddesi ve 6235 sayılı Türk Mühendis ve Mimar Odaları Birliği Kanunu çerçevesinde kurulan, kamu kurumu niteliğindeki bir meslek kuruluşudur.

Yasa, tüzük ve yönetmelikler çerçevesinde, meslek disiplinimizle ilgili mühendislik hizmetlerinin ülkemiz ve kamu yararına izlenmesi, üyelerimizin bu süreç içerisindeki görev ve sorumluluklarını yerine getirmelerinin takibinin yapılması Odamızın zorunlu görevleri arasındadır.

Genel Müdürlüğünüzce Kamu İhale Kurumunun 2018/675306, 2018/675310, 2018/675312, 2018/675314, 2018/675315, 2018/675319, 2018/675323, 2018/675328, 2018/675331, 2018/675336, 2018/675340, 2018/675344, 2018/675353, 2018/675356, 2018/675357, 2018/675359, 2018/675363, 2018/675364, 2018/675367, 2018/675369, 2018/675371, 2018/675377, 2018/675380, 2018/675381, 2018/675385, 2018/675386, 2018/675389, 2018/675391, 2018/675393, 2018/675394, 2018/675398, 2018/675402, 2018/675405, 2018/675407, 2018/675411, 2018/675414, 2018/675417, 2018/675421, 2018/675423 ve 2018/675426 ihale kayıt numaraları ile yayımlanan ihale ilanlarınızda; "Kadastro Güncelleme İşi Danışmanlık Hizmeti" işlerinin ihale edileceği bildirilmiştir.

30/4/2018 tarihli ve 2018/11962 sayılı Bakanlar Kurulu Kararıyla yayımlanan "Büyük Ölçekli Harita ve Harita Bilgileri Üretim Yönetmeliği"nin "Yetki ve sorumluluk" başlıklı 4. maddesinde "Büyük ölçekli harita ve harita bilgisinin kamu kurum ve kuruluşları ile gerçek veya tüzel kişilerce üretilmesi veya ürettirilmesi durumlarında, yetki ve sorumluluk kanuni yetkiye haiz bir Harita, Geomatik, Jeodezi ve Fotogrametri, Harita ve Kadastro mühendisi tarafından üstlenilir. Haritaların özel sektöre ürettirilmesi durumunda 3194 sayılı İmar Kanunu'nun 44'üncü maddesinin (I) numaralı fıkrasının (j) bendi uyarınca yürürlüğe konulan yönetmelik esas alınır." denilmektedir.

Bununla birlikte, Bayındırlık ve İskan Bakanlığınca 3194 sayılı İmar Kanunu'nun 44'üncü maddesinin birinci fıkrasının (j) bendine dayanılarak çıkartılan ve 11.10.1993 tarih ve 21725 sayılı Resmi Gazete'de yayımlanan Harita Mühendislik Hizmetlerini Yükümlenecek Müellif ve Müellif Kuruluşların Ehliyet Durumlarına Ait Yönetmelik`te herhangi bir yöntem ve ölçekteki çizgisel ve sayısal harita yapımı, kadastro haritaları yapımı, kentsel ve kırsal arazi ve arsa düzenlemeleri ve tescile konu olan harita ve planların yapım işlemlerinde müellifin Harita ve Kadastro Mühendisleri olduğu belirtilmektedir.

11 Mart 2006 tarihli 26105 sayılı Resmi Gazete'de yayınlanarak yürürlüğe giren Türk Mühendis ve Mimar Odaları Birliği Harita ve Kadastro Mühendisleri Odası Serbest Mühendislik ve Müşavirlik Büroları Tescil Yönetmeliği'nin 5. maddesinde herhangi bir yöntem veya ölçekteki çizgisel veya sayısal harita yapımı, kadastral haritalar, kırsal veya kentsel arazi veya arsa düzenlemeleri, tescile konu olan harita ve planların yapımı, kamulaştırma, gecekondu ve köy yerleşim planları ve/veya haritaları işleri harita kadastro mühendislik ve müşavirlik hizmetleri ile ilgili serbest harita kadastro mühendislerinin yapacağı ve organize edeceği işler arasında olduğu belirtilmiştir.

İhale konusu işler ile ihale ilanlarınızın 4.4.1. maddesi ve ön yeterlik şartnamelerinizin 8.3. maddelerinde yer alan benzer iş deneyimleri ve özel teknik şartnameler incelendiğinde; ihale konusu hizmetlerin HARİTA VE KADASTRO MÜHENDİSLİK HİZMETLERİ kapsamında olduğu tartışmasızdır.

Gerek Türk Mühendis ve Mimar Odaları Birliği Yasası ve gerekse 3458 sayılı Mühendislik Mimarlık Yasası ve diğer yasa ve yönetmelikler gereği Mühendislik-Mimarlık hizmetlerinin üretilmesinde yetkili, sorumlu ve müellif; ilgili meslek odasına üye meslek adamıdır.

Harita ve kadastro mühendislik hizmetlerinin üretilmesine ilişkin ihale ilanlarında ihaleye katılacak isteklilerden ister gerçek, ister tüzel kişi olsun TMMOB Harita ve Kadastro Mühendisleri Odasına kayıtlı oldukları, Büro Tescil Belgesine sahip ve mesleki faaliyetlerini sürdürdüklerini belirten belgenin istenilmesi gerekmektedir. Ancak ihale ilanlarınızın 4.1.1.3 maddelerinde ön yeterlik değerlendirmesine katılabilme şartları ve istenilen belgeler ile ön yeterlik değerlendirmesinde uygulanacak kriterler ve ön yeterlik şartnamelerinin 7.1.ğ maddelerinde ön yeterlik başvurusu için gereken belgeler arasında Odamızdan alınan Büro Tescil Belgesi ve isteklilerin mesleki faaliyetlerini sürdürdüklerini belirten belge yerine, 6235 sayılı TMMOB Kanunu ve 3458 sayılı Mühendislik ve Mimarlık Hakkında Kanun ve ilgili mevzuatı gereği bağlı olduğu meslek odasından, ilk ilan tarihinin ya da ihale veya son başvuru tarihinin içinde bulunduğu yılda alınmış ve mesleki faaliyetini sürdürdüğünü ve teklif vermeye yetkili olduğunu gösteren tescil belgesinin sunulması istenilmektedir.

Bu nedenle Genel Müdürlüğünce söz konusu ihalelerin ihale ilanlarının 4.1.1.3. maddeleri ile Ön Yeterlik Şartnamelerinin 7.1.ğ. maddesinin, yine Genel Müdürlüğünüzce daha önceki yıllarda KİK kapsamında bir çok defa yapılan Sayısallaştırma, Orman Kadastrosu ve Yenileme ihalelerinde de uygulandığı üzere ve örnek olarak 2018/316289 ihale kayıt numaralı "Ay_Kny_1 Grup Kadastro Haritalarının Sayısallaştırılması" ihalesinin Ön Yeterlik Şartnamesinde olduğu gibi, "6235 sayılı Türk Mühendis ve Mimar Odaları Birliği Kanunu ve 3458 sayılı Mühendislik ve Mimarlık Hakkında Kanun ve ilgili diğer mevzuat hükümlerince aday veya isteklilerin mesleki faaliyetini sürdürdüğünü ve teklif vermeye yetkili olduğunu gösteren TMMOB Harita ve Kadastro Mühendisleri Odasından, ilk ilan tarihinin ya da ihale veya son başvuru tarihinin içinde bulunduğu yılda alınmış tescil belgesinin sunulması zorunludur." şeklinde değiştirilmesi gerekmektedir.

Odamızdan alınan büro tescil belgesi ile isteklilerin mesleki faaliyetlerini sürdürdüklerini belirten belgenin istenilmemesi durumunda; ihale ilanlarının 4.4.1 maddelerinde ve ön yeterlik ilanlarının 8.3. maddelerinde belirtilen "3083 sayılı kanun kapsamında yapılan arazi toplulaştırması harita mühendislik işleri" bu ihalelerde benzer iş olarak sayıldığından mütevelli; bugüne kadar arazi toplulaştırma işleri yapımla ilgili danışmanlık hizmeti olarak ihale edilmiş olup, arazi toplulaştırma işlerinin başta ziraat ve inşaat mühendisliği olmak üzere büyük oranda Harita ve Kadastro Mühendisliği alanında faaliyet göstermeyen firmalar tarafından üstlenildiği göz önünde bulundurulduğunda, söz konusu ihalelere bu firmaların katılabilmesinin ve doğrudan Harita ve Kadastro Mühendisliği uzmanlık ve yetki alanındaki işleri yapabilmelerinin önü açılacaktır.

Böyle bir yaklaşım, ilgili yasa ve yönetmeliklere aykırı olmakla birlikte yetkisi olmadığı halde diğer meslek gruplarına ya da isteklilere hukuka aykırı bir şekilde iş yaptırılmasını gündeme getirmektedir.

Bu nedenlerle, İdarenizce ihale ilanlarına ve ön yeterlilik şartnamelerine eklenmesinin sehven unutulduğunu düşüğümüz isteklilerden Odamızdan alınacak büro tescil belgesinin aranması gerekmektedir.

Odamız meslek disiplinimizle ilgili hizmetlerde; Kamu ve ülke çıkarları ilkesinden hareketle ve hukuk normları çerçevesinde yasa ve yönetmelik hükümlerinin eksiksiz uygulanması yönünde gerekli tüm katkıların verilmesi ve sürecin izlenmesini kamu görevi olarak görmektedir. Gelişen sürece ilişkin kamuoyunu, üyelerimizi ve ilgili birimleri bilgilendirmek, gerektiğinde yargı sürecine başvurmak kamusal görev ve sorumluluklarımız arasında yer almaktadır.

Kurumunuzca zeyilname yayımlanarak ihaleye çıkarılan Kadastro Güncelleme İhalelerinin ihale ilanlarının 4.1.1.3 maddeleri ile ön yeterlik şartnamelerinin 7.1.ğ. maddelerinde yukarıda belirtilen düzeltmelerin yasal mevzuat çerçevesinde ivedilikle değerlendirerek giderilmesi ve tarafımıza bilgi verilmesi hususlarında,

Bilgi ve gereğini sunarız.

Saygılarımızla.

Orhan KASAP
Yönetim Kurulu a.
Genel Başkan

Sayı : 3/C-45 **08/01/2019**
Konu : Üniversitenizin Emirdağ Meslek Yüksek Okulu
Harita ve Kadastro Programına Öğretim Görevlisi Alımı Hk.

AFYON KOCATEPE ÜNİVERSİTESİ REKTÖRLÜĞÜNE
AFYONKARAHİSAR

Harita ve Kadastro Mühendisleri Odası, Anayasamızın 135. maddesi ve 6235 sayılı Türk Mühendis ve Mimar Odaları Birliği Kanunu çerçevesinde kurulan, kamu kurumu niteliğindeki bir meslek kuruluşudur.

Anayasa'nın 135. maddesinde "Kamu kurumu niteliğindeki meslek kuruluşları ve üst kuruluşları; belli bir mesleğe mensup olanların müşterek ihtiyaçlarını karşılamak, meslekî faaliyetlerini kolaylaştırmak, mesleğin genel menfaatlere uygun olarak gelişmesini sağlamak, meslek mensuplarının birbirleri ile ve halk ile olan ilişkilerinde dürüstlüğü ve güveni hâkim kılmak üzere meslek disiplini ve ahlâkını korumak maksadı ile kanunla kurulan ve organları kendi üyeleri tarafından kanunda gösterilen usullere göre yargı gözetimi altında, gizli oyla seçilen kamu tüzelkişilikleridir." hükmüne yer verilmiştir.

Üniversitenizin resmi web sitesinde 31 Aralık 2018 tarihli duyuruda ve 29 Aralık 2018 Tarihli ve 30640 Sayılı Resmî Gazete'de yayımlanan ilanda Emirdağ Meslek Yüksek Okulu (MYO) Mimarlık ve Şehir Planlama Bölümü Harita ve Kadastro Programına "Coğrafya Öğretmenliği bölümü lisans mezunu veya Coğrafya Öğretmenliği alanında tezli yüksek lisans yapmış" şartlarını taşıyan öğretim elemanı alım ilanı yayımlanmıştır.

Afyon Kocatepe Üniversitesi Emirdağ Meslek Yüksek Okulu resmi web sitesinde Mimarlık ve Şehir Planlama Bölümü Harita Kadastro Programının müfredatı incelendiğinde; 1. ve 2. Sınıf derslerinden ; "Arazi Ölçmeleri-I-II-III, Harita Çizimi, Mesleki Hesaplamalar, Coğrafi Bilgi Sistemleri, İmar Bilgisi, İmar Bilgisi Uygulaması, Coğrafi Bilgi Sistemi Uygulamaları, Kadastro, Fotogrametri, Harita Yapımı-I-II, Haritacilik Faaliyetleri, Uzaktan Algilama, Arazi Ölçmeleri-IV, Aplikasyon, Taşınmaz Hukuku, Haritacılıkta Hat Projeleri, Arazi Yönetimi, Fotogrametri Uygulamaları" dersleri Harita/Geomatik Mühendisliği Bölümlerinde derinlemesine okutulup, Harita Mühendisleri'nin ana uzmanlık alanları arasında yer almaktadır. Yüksek Okullarda okutulan bu derslerin Harita/Geomatik Mühendisliği Bölümü'nden mezun, alanında uzman öğretim görevlileri tarafından verilmesi gerekmektedir.

2547 s. Yükseköğretim Kanunu'nun 31. maddesinde "öğretim görevlileri" başlığı altındaki hükümde açık bir şekilde; "Öğretim görevlileri; üniversitelerde ve bağlı birimlerinde bu Kanun uyarınca atanmış öğretim üyesi bulunmayan dersler veya herhangi bir dersin özel bilgi ve uzmanlık isteyen konularının eğitim - öğretim ve uygulamaları için, kendi uzmanlık alanlarındaki çalışma ve eserleri ile tanınmış kişiler, süreli veya ders saati ücreti ile görevlendirilebilirler. Öğretim görevlileri, ilgili yönetim kurullarının görüşleri alınarak fakültelerde dekanların, rektörlüğe bağlı bölümlerde bölüm başkanlarının önerileri üzerine ve rektörün onayı ile öğretim üyesi, öğretim üye yardımcısı ve öğretim görevlisi kadrolarına atanabilirler veya kadro şartı aranmaksızın ders saati ücreti veya sözleşmeli olarak istihdam edilebilirler. Öğretim üyesi kadrolarına öğretim görevlileri en çok iki yıl süre ile atanabilirler; bu süre sonunda işgal ettikleri kadroya başvuran öğretim üyesi bulunmadığı ve görevlerine devamda yarar görüldüğü takdirde aynı usulle yeniden atanabilirler. Atanma süresi sonunda görevleri kendiliğinden sona erer. Bunların yeniden atanmaları mümkündür.

Bu takdirde ilk atama usulü uygulanır. Konservatuvarlar ile meslek yüksekokullarına gerektiğinde sürekli olarak öğretim görevlisi atanabilir." düzenlenmiştir.

Yasal mevzuata göre herhangi bir dersin özel bilgi ve uzmanlık isteyen konuları bakımından öğretim görevlilerinin görevlendirilebileceği düzenlenmişken, bu öğretim görevlilerinin özel bilgi ve uzmanlık isteyen konular yönünden uzman olmaları, bu alanlarda kendi eserleri ve çalışmaları ile tanınmış olmaları şartı aranmıştır. Üniversite bünyesinde Harita Kadastro Programı kapsamında yukarıdaki dersleri vermekle görevlendirilen ancak bu derslerle ilgisi ve bu alanda uzmanlığı olmayan "Coğrafya Öğretmenliği bölümü lisans mezunu veya Coğrafya Öğretmenliği alanında tezli yüksek lisans yapmış" bir öğretim görevlisinin yukarıda

sayılan dersleri veriyor olması açıkça hukuka ve bilimselliğe aykırıdır. Aranan öğretim görevlisinin özelliklerinden yüksek lisans bölümünün dahi Harita/Geomatik Mühendisliği bölümü ile bağdaşmadığından, 29 Aralık 2018 Tarihli ve 30640 Sayılı Resmî Gazete'de yayımlanan ilanda Emirdağ Meslek Yüksek Okulu (MYO) Mimarlık ve Şehir Planlama Bölümü Harita ve Kadastro Programına Coğrafya Öğretmenliği bölümü lisans mezunu veya Coğrafya Öğretmenliği alanında tezli yüksek lisans yapmış şartlarını taşıyan öğretim elemanı alım ilanının iptali ve alımların durdurulması gerekmektedir.

Odamızın Anayasa'yla teminat altına alınan, kamu kurumu niteliğinde bir meslek kuruluşu olması; yürüttüğü hizmetin kamu hizmeti olması; Oda üyelerinin mesleki uzmanlık alanları ve meslek çıkarları doğrudan Odayı ilgilendirmesi; diğer yandan da Oda üyelerinin birlikte çalışacakları harita ve kadastro teknikerlerinin alacakları ve Oda meslek alanı kapsamındaki harita ve kadastro formasyonu derslerinin uzmanlık alanı dışında formasyonu uygun olmayan öğretim görevlileri tarafından verilmesi yönlerinden doğrudan Oda'nın ve üyelerinin menfaatini ilgilendirdiği açıktır.

Afyon Kocatepe Üniversitesi Emirdağ Meslek Yüksek Okulu Mimarlık ve Şehir Planlama Bölümü Harita Kadastro Programının ders müfredatı incelendiğinde, Coğrafya Öğretmenliği bölümü lisans mezunu veya Coğrafya Öğretmenliği alanında tezli yüksek lisans yapmış olma şartlarını taşıyan öğretim görevlisinin söz konusu programda çalışmasının hukuken olanağı bulunmadığından, yukarıda açıklanan ve yasal mevzuat gereğince bu zamana kadar yapılan başvuruların iptali ile alımların durdurulması gerektiğinden, söz konusu durum hakkında gereğinin yapılmasını aksi takdirde yasal yollara başvuru hakkımızı saklı tuttuğumuzu bilgilerinize sunarız.

Saygılarımızla.

Orhan KASAP
Yönetim Kurulu a.
Genel Başkan

Sayı : 3/B15-102 **16/01/2019**
Konu : Damga Vergisi, Sözleşme Bedelleri Ve Protokoller Hk.

T.C.
ÇEVRE VE ŞEHİRCİLİK BAKANLIĞI
TAPU VE KADASTRO GENEL MÜDÜRLÜĞÜ
ANKARA

İlgi: **a)** Tapu ve Kadastro Genel Müdürlüğü Kadastro Dairesi Başkanlığının 19.10.2015 tarih ve 32381507-010.07.01/E.18460 sayılı "Damga vergisi ödendiğinin aranılması" konulu Talimatı.
b) 20.11.2015 tarihli ve 3/B15-1728 tarihli yazımız.
c) Gelir İdaresi Başkanlığının 08.07.2014 tarihli ve 77888587-155.01.01(6242)-72282 sayılı yazısı.
ç) Oda Yönetim Kurulumuzun 23.11.2015 tarihli ve 80/1241 sayılı kararı.
d) 03.12.2015 tarihli ve 1636488 sayılı görevlendirme yazısı.
e) 13.05.2016 tarihli Komisyon Raporu.
f) Tapu ve Kadastro Genel Müdürlüğü Kadastro Dairesi Başkanlığının 25.05.2016 tarihli ve 32381507-010.07.01/E.1149853 sayılı Talimatı.
g) HKMO Antalya Şubemizin 04.01.2019 tarihli ve 2019/03 sayılı yazısı.
ğ) 23.11.2015 tarihli ve 1749 sayılı yazımız.
h) Tapu ve Kadastro Genel Müdürlüğü Strateji Geliştirme Daire Başkanlığının 01.12.2015 tarihli ve 67670310-030.03/R.1700246 sayılı yazısı.
ı) 12.01.2017 tarihli ve 3/B15-95 sayılı yazımız.

10.01.2019 tarihinde Tapu ve Kadastro Genel Müdür Yardımcısı Vekilleri Adil Hakan AYBER ve Sinan FIDAN Yönetim Kurulumuzca makamlarında ziyaret edilerek mesleki sorunlara yönelik üyelerimizin beklenti ve talepleri iletilmiştir. Sözlü olarak iletilen konuların yazılı olarak gönderilmesinin istenilmesi üzerine, işbu yazımız hazırlanmıştır.

İlgi (ğ)'de kayıtlı yazımızla ilgili birimlerinize sunulan ve damga vergisine esas teşkil eden teşkil eden Tip Sözleşme kontrollerinin karşılıklı olarak kurumların bilgi sistemleri arasında yapılabilmesi ve yetkili harita mühendislerinin kadastro verilerini TAKBİS'ten kullanmalarına yönelik protokollerin hazırlanması için ortak çalışma grubu oluşturulması talep edilmiş, ilgi (h)'de kayıtlı yazınızla da Kurumunuzdan bilgi paylaşım taleplerinin, Tapu ve Kadastro Verilerinin Paylaşımı Hakkında Yönetmelik kapsamında oluşturulan Veri Paylaşım Komisyonunda değerlendirildiği, Komisyonun talebimizi görüşmek üzere 08.12.2015 tarihinde Kadastro Dairesi Başkanlığı İhale Salonunda toplanacağı belirtilerek yetkili temsilcilerimizin belirtilen tarihte toplantıya katılmaları istenilmişti. Toplantı sonrasında ilgi (ç)'de kayıtlı kararımız ve ilgi (d)'de kayıtlı görevlendirme onayı ile Tapu ve Kadastro Genel Müdürlüğü temsilcileri ve Odamız temsilcilerinden oluşan Komisyon kurulmuş ve oluşturulan Komisyon toplantılar yaparak "TMMOB Harita ve Kadastro Mühendisleri Odası ile Tapu ve Kadastro Genel Müdürlüğü Arasında TİP Sözleşmelerin Kontrolünün Sağlanmasına İlişkin Protokol"

Taslağı ile "Tapu ve Kadastro Genel Müdürlüğü ile Harita ve Kadastro Mühendisleri Odası Arasında Tapu ve Kadastro Verilerinin "TAKPAS" Üzerinden Paylaşılmasına İlişkin Protokol" Taslağını hazırlamıştı.

Komisyon tarafından kesinleştirilen ve Odamızca imza altına alınan "TMMOB Harita ve Kadastro Mühendisleri Odası ile Tapu ve Kadastro Genel Müdürlüğü Arasında TİP Sözleşmelerin Kontrolünün Sağlanmasına İlişkin Protokol" Odamız tarafından imzalanarak ilgi (ı)'da kayıtlı yazımızla imzalamanız için Genel Müdürlüğünüze iletilmişti. İlgi (ı)'da kayıtlı yazımızla gönderilen Protokol'ün imzalanmadığının öğrenilmesi üzerine Genel Müdürlüğünüzle yapılan şifahi görüşmeler sonucunda Odamızca imzalanan Protokol'ün kaybedildiği öğrenilmiş, bunun üzerine Odamızca yeniden imzalanan Protokol Eylül 2018 tarihinde Genel Müdür Yardımcısı Vekili Adil Hakan AYBER'e iletilmek üzere o dönem Kadastro Dairesi Başkanı olan Sinan FİDAN'a elden teslim edilmiştir. "Tapu ve Kadastro Genel Müdürlüğü ile Harita ve Kadastro Mühendisleri Odası Arasında Tapu ve Kadastro Verilerinin "TAKPAS" Üzerinden Paylaşılmasına İlişkin Protokol" Taslağı

üzerinde ise çalışmalar yapılmış ancak kesinleştirilememişti.

"TMMOB Harita ve Kadastro Mühendisleri Odası ile Tapu ve Kadastro Genel Müdürlüğü Arasında TİP Sözleşmelerin Kontrolünün Sağlanmasına İlişkin Protokol" Taslağı henüz tarafınızca imzalanmamış olup, Odamızın ve Genel Müdürlüğünüzün iş ve işlemleri ile görev ve sorumluluklarının yerine getirilmesinin kolaylaştıracak bu protokolün ivedilikle imzalanarak hayata geçirilmesi gerekmektedir. Bunun yanında serbest harita ve kadastro mühendislik müşavirlik büroları ile lisanslı harita kadastro mühendislik bürolarının görevlerini yerine getirebilmesi için ihtiyaç duydukları Genel Müdürlüğünüzde mevcut olan tapu sicil ve kadastro bilgilerine elektronik ortamda ulaşmasını amaçlayan "Tapu ve Kadastro Genel Müdürlüğü ile Haita ve Kadastro Mühendisleri Odası Arasında Tapu ve Kadastro Verilerinin "TAKPAS" Üzerinden Paylaşılmasına İlişkin Protokol"le ilgili çalışmaların da ivedikli tamamlanması için oluşturulan Komisyonun çalışmalarına devam etmesinin sağlanması önem arz etmektedir.

İlgi (a)'da kayıtlı talimatta, "…. 6235 sayılı Kanun kapsamında serbest çalışan harita mühendislerinin tescile konu işlemlerine yönelik kadastro müdürlüklerine sundukları Tip Sözleşmelerin nüsha sayısı itibarıyla damga vergisinin ödendiğinin kadastro müdürlüklerince aranması gerekmektedir. Söz konusu Tip Sözleşme daha önce başka idarelere ibraz edilmiş olsa bile nüsha sayısı itibarıyla damga vergisinin ödendiğini arama zorunluluğu İdaremizi de bağlamaktadır. Aksi takdirde ödenmeyen damga vergisinden İdaremiz ve memurlarımız sorumludur.

Söz konusu Tip Sözleşme kullanılması esas olmakla birlikte geçmiş yıllarda bu sözleşme formu yerine yapılacak işleme yönelik sözleşme/anlaşma gibi isimler altında taraflarca imzalan kağıtlar sunulmuş ise bu kağıtlar da nüsha sayısı itibarıyla damga vergisine tabi olduğundan bu nitelikte sözleşme/anlaşma belgelerinin de damga vergisi ödendiğinin aranması ve gerekiyorsa bu belgelerin de vergi dairesine bildirilmesi,

Söz konusu Tip sözleşmede veya sözleşme/anlaşma belgesinde serbest harita mühendisince yapılacak işin bedeli belirtilmemiş olsa bile bedeli vergi dairesince açıklığa kavuşturulabileceğinden bu şekilde belgelerin de vergi dairesine bildirilmesi,

.....

Bundan sonra yapılacak işlemlerde ise; kadastro müdürlüklerine sunulacak yukarıda belirtilen damga vergisine konu Tip Sözleşmenin damga vergisini ödediklerine dair serbest çalışan harita mühendislerinin beyanları yeterli olmayıp, damga vergisinin ödendiğine ilişkin belgenin aranması, damga vergisinin ödendiğine ilişkin belgenin sunulmaması halinde işlemin bekletilmesi, damga vergisi ödendiğine ilişkin belgenin sunulmasından sonra damga vergisinin noksan ödendiğinin tespiti halinde 488 sayılı Kanunun 26. maddesince vergi dairesine gerekli bildirimde bulunmak suretiyle işlemin gereğinin yapılması ve damga vergisinin ödendiğine ilişkin belgenin Tip Sözleşme ekinde arşivlenmesi,

.....

gerektiği ..... " denilmekteydi.

Söz konusu talimatla ilgili üyelerimizden gelen yakınmalar dikkate alınarak, konu, Odamızca değerlendirilmiş, uygulamada yaşanan aksaklık ve eksikliklere ilişkin tespitlerimiz ve bununla ilgili talimatlarda yapılmasını istediğimiz düzenlemeler ilgi (b)'de kayıtlı yazımızla Genel Müdürlüğünüze sunulmuştu.

İlgi (b)'de kayıtlı yazımızla 488 sayılı Damga Vergisi Kanunu'nun "Vergi ve cezada sorumluluk" başlıklı 22. maddesinde "Makbuz karşılığı ödemelerde Damga Vergisi; a) Maliye Bakanlığınca belirlenen mükellefler, kurum ve kuruluşlar tarafından bir ay içinde düzenlenen kağıtların vergisi, ertesi ayın yirminci günü akşamına kadar vergi dairesine bir beyanname ile bildirilir ve yirmialtıncı günü akşamına kadar ödenir. b) (a) bendi dışındaki hallerde, kâğıdın düzenlendiği tarihi izleyen onbeş gün içinde vergi dairesine bir beyanname ile bildirilir ve aynı süre içinde ödenir. Maliye Bakanlığı, bu maddenin uygulanmasına ilişkin usûl ve esasları

belirlemeye, lüzum göreceği işlemlere ilişkin kâğıtlara ait verginin yukarıdaki sürelere bağlı kalmaksızın ve beyanname aranmaksızın kâğıdın düzenlenmesinden önce veya noterlerce işleme tâbi tutulması sırasında ödenmesi zorunluluğunu getirmeye, vergiyi işlem anında ilgili kamu kurum veya kuruluşuna makbuz karşılığı ödettirmeye yetkilidir." ve "Resmi dairelerin mecburiyeti" başlıklı 26. maddesinde "Resmi dairelerin ilgili memurları kendilerine ibraz edilen kağıtların Damga Vergisini aramaya ve vergisi hiç ödenmemiş veya noksan ödenmiş olanları bir tutanakla tesbit etmeye veya bunları tutanağı düzenlemek üzere, vergi dairesine göndermeye mecburdurlar." denildiği, 04.02.2005 tarihli ve 25717 sayılı Resmi Gazete'de yayımlanan 43 Seri Nolu Damga Vergisi Kanunu Genel Tebliği'nde "3.1. Damga Vergisi Kanunun 22 nci maddesinin son fıkrasının verdiği yetkiye istinaden Bakanlığımızca, daha önce yayımlanan 16 Seri No.lu Damga Vergisi Genel Tebliğinde3 sayılan aşağıdaki kurum ve kuruluşların sürekli damga vergisi mükellefiyetinin devam etmesi uygun görülmüştür.

KATMA BÜTÇELİ İDARELER
İL ÖZEL İDARELERİ-BELEDİYELER
DÖNER SERMAYELİ KURULUŞLAR
BANKALAR
KAMU İKTİSADİ TEŞEBBÜSLERİ
DEVLET VE KAMU İKTİSADİ TEŞEBBÜSLERİ İŞTİRAKLERİ
ÖZERK KURULUŞLAR
DİĞER KAMU KURUMLARI
ANONİM ŞİRKETLER

3.2. Damga Vergisi Kanunu 16 Seri No.lu Genel Tebliğinde sayılan kurum ve kuruluşların eskiden olduğu gibi damga vergisi defteri tutması ve bu defterleri notere veya ticaret sicil memurluğuna tasdik ettirmesi uygulamasına devam etmeleri gerekmektedir.

Damga Vergisi Kanunu 16 Seri No.lu Genel Tebliğinde sayılanların yanısıra bu statüye sonradan dahil olanların da aynı uygulamaya tabi olacağı açıktır.

3.3. Bu listeye 32 Seri No.lu Damga Vergisi Genel Tebliği (4) ile aşağıda yer alan kişi ve kuruluşlar da eklenmişti:

5422 SAYILI KURUMLAR VERGİSİ KANUNUNA TABİ DİĞER MÜKELLEFLER
KOLLEKTİF VE ADİ KOMANDİT ŞİRKETLER
213 SAYILI VERGİ USUL KANUNU HÜKÜMLERİ ÇERÇEVESİNDE BİLANÇO ESASINA GÖRE DEFTER TUTANLAR

3.4. Bakanlığımızca 32 Seri No.lu Damga Vergisi Genel Tebliğinde yer alan listeye 12 nci sıradan sonra gelmek üzere aşağıdaki mükelleflerin de eklenmesi uygun görülmüştür:

"13- 213 SAYILI VERGİ USUL KANUNU HÜKÜMLERİ ÇERÇEVESİNDE İŞLETME HESABI ESASINA GÖRE DEFTER TUTANLAR"

3.5. Damga Vergisi Kanunu 32 Seri No.lu Genel Tebliğinde sayılan kurum ve kuruluşlar ile listeye bu tebliğin (3.4.) ayrımı ile yeni eklenenlerin sürekli damga vergisi mükellefiyeti tesis ettirmesi ve defter tutmaları ihtiyaridir. Sürekli mükellefiyet tesis ettirmek istemeyen bu mükelleflerin, damga vergisine ilişkin kayıtlarını 213 sayılı Vergi Usul Kanununa göre tutmak zorunda oldukları defterlerinde ayrıntılı olarak göstermek şartı ile ayrıca damga vergisi defteri tutmalarına gerek bulunmamaktır.

Yukarıdaki açıklamalar çerçevesinde 16 Seri No.lu Damga Vergisi Genel Tebliği dışında kalan ve ihtiyarilik hakkını kullanarak sürekli damga vergisi mükellefiyeti tesis ettirmeyen mükellefler, düzenledikleri veya taraf oldukları kağıtlara ilişkin damga vergilerini 488 sayılı Kanunun 22/b bendine göre kağıdın düzenlendiği tarihi izleyen onbeş gün içinde ilgili vergi dairesine damga vergisi beyannamesi ile bildirecek ve aynı süre

içinde ödeyeceklerdir.

3.5.1. Buna göre, 488 sayılı Kanunun 22 nci maddesinin birinci fıkrasının (a) bendi kapsamında sürekli damga vergisi mükellefiyeti tesis ettirilmesi durumunda, damga vergisinin gelir veya kurumlar vergisi yönünden bağlı olduğu vergi dairesine beyan edilip ödenmesi uygulamasına devam edilecektir. Diğer taraftan, bankalar, anonim şirketler gibi merkezleri dışında başka il veya ilçelerde faaliyet gösteren şubelerin düzenledikleri kağıtlara ait damga vergileri ise, şubeler tarafından, muhtasar beyannamelerinin verildiği vergi dairelerine sürekli damga vergisi mükellefiyeti tesis ettirerek beyan edilip ödenecektir." ve 16.04.2005 tarih ve 25788 sayılı Resmi Gazete'de yayımlanan 44 Seri Nolu Damga Vergisi Kanunu Genel Tebliği'nde de "3- Serbest meslek erbabının sürekli damga vergisi mükellefiyetine ilişkin uygulama: 32 Seri No.lu Damga Vergisi Kanunu Genel Tebliğinde yer alan listeye 43 Seri No.lu Damga Vergisi Kanunu Genel Tebliği ile eklenen 13 üncü sıradan sonra gelmek üzere "serbest meslek erbabı"nın da eklenmesi uygun görülmüştür. Buna göre, 488 sayılı Kanunun 22 nci maddesinin birinci fıkrasının (a) bendi kapsamında sürekli damga vergisi mükellefiyeti tesis ettirilmesi durumunda, bir ay içinde düzenlenen kağıtların vergisinin, ertesi ayın yirminci günü akşamına kadar gelir vergisi yönünden bağlı olduğu vergi dairesine damga vergisi beyannamesi ile bildirilip yirmialtıncı günü akşamına kadar ödenmesi gerekir." hükmü bulunduğu, 43 Seri No'lu ve 44 Seri No'lu Damga Vergisi Kanunu Genel Tebliği'nin yukarıda anılan hükümlerine göre 5422 Sayılı Kurumlar Vergisi Kanununa tabi mükellef ve serbest meslek erbabı olarak faaliyet gösteren harita ve kadastro mühendislerinin sürekli damga vergisi mükellefiyeti tesis ettirebildiği, sürekli damga vergisi mükellefiyeti tesis ettiren harita ve kadastro mühendislerinin damga vergisi ödemelerinin 488 sayılı Kanun'un 22. maddesinin (a) bendi kapsamında değerlendirilmesi gerektiğinin açık olduğu, bu nedenle sürekli damga vergisi mükellefi olan harita ve kadastro mühendislerinden, her bir sözleşmenin ayrı ayrı damga vergisinin ödendiğinin aranmasının 488 sayılı Kanun'un 22. maddesinin (a) bendine aykırı olduğu, Tip sözleşmelerin; notere yıllık olarak onaylattırılan, gerektiğinde vergi dairelerince de denetlenebilen ve damga vergisi mükellefliği tesis ettirenler tarafından tutulması zorunlu olan damga vergisi defterine işlenerek, kurumunuza bu defterin ilgili sayfasının fotokopisi ve Tip Sözleşmeye "..... TL. Damga Vergisi Tarafımızdan Makbuz Karşılığı Ödenecektir." Defter Sıra No: ....." ifadesini taşıyan kaşe basılması suretiyle tarafınıza sunulmasının uygun olacağının düşünüldüğü, 488 sayılı Kanun'un 26. maddesi ile İdarenizde çalışan memurlarınıza serbest çalışan harita kadastro mühendislerince ibraz edilen Tip Sözleşmelerin Damga Vergisini arama ve vergisi hiç ödenmemiş veya noksan ödenmiş olanları bir tutanakla tespit etme veya bunları tutanağı düzenlemek üzere, vergi dairesine gönderme zorunluluğu getirildiği, damga vergisi ödenmemiş veya noksan ödenmiş Tip Sözleşmelere ilişkin işlerin damga vergisi ödeninceye kadar bekletilmesi görev ve yetkisi verilmediği, böylesi bir kısıtlamanın serbest çalışan üyelerimizin ve üyelerimizden hizmet alan kişilerin zaman ve hak kaybına yol açacağı, çalışma hürriyetinin engellenmesi sonucunu doğurduğu, bu nedenle yasal dayanağı bulunmayan söz konusu uygulamaya son verilmesi gerektiği tarafınıza bildirilmişti.

İlgi (f)'de kayıtlı yazınızla ilgi (ç) ve ilgi (d)'de kayıtlı yazılarla görevlendirilen komisyon tarafından hazırlanan ilgi (e)'de kayıtlı Komisyon Raporunda ilgi (c)'de kayıtlı yazıda yer alan açıklamalar doğrultusunda ve uygulamada karşılaşılan sorunların giderilmesi bakımından ilgi (a)'da kayıtlı Talimatın "… damga vergisi ödendiğine ilişkin belgenin sunulmaması halinde işlemin bekletilmesi, damga vergisi ödendiğine ilişkin belgenin sunulmasından damga vergisinin noksan ödendiğinin tespiti halinde 488 Sayılı Kanunun 26. Maddesince vergi dairesine gerekli bildirimde bulunmak suretiyle işlemin gereğinin yapılması ve damga vergisinin ödendiğine ilişkin belgenin Tip sözleşme ekinde arşivlenmesi" hükümlerinin Komisyonca önerildiği "… damga vergisinin ödendiğine ilişkin belgenin sunulmaması veya damga vergisinin noksan ödendiğinin tespiti halinde, talep konusu işlemin gereği yapılarak bu sebeple bekletilmemesi ve bu durumda 488 Sayılı Kanunun 26. Maddesince vergi dairesine gerekli bildirimde bulunulması, damga vergisinin ödendiğine ilişkin belgenin sunulması halinde ise Tip Sözleşme ekinde arşivlenmesi" şekliyle değiştirilmişti.

Ancak bir üyemiz tarafından Odamıza yapılan başvuruda, tescile konu işlemler ile imar barışı kapsamında yapılan cins değişikliği işlemlerine ait Odamızdan alınan TİP Sözleşmelerin ayrı ayrı damga vergisinin vergi dairesine yatırılmasının hem zaman kaybı yarattığını hem de iş yükü getirdiğini, vergi dairesiyle yaptığı görüşme sonucu vergi dairesi tarafından kendisine damga vergisi kodu açıldığını, 2 ay süre boyunca işlerini kadastro müdürlüğünde bu şekilde yaptığını, ancak daha sonra damga vergisini internet üzerinden beyan et-

mesine karşın, ilgili Kadastro Müdürlüğü tarafından damga vergisinin ödendiğine ilişkin makbuzu görmek istediklerini, makbuz sunulmadan da Kadastro Müdürlüğü tarafından işlemlerinin bekletildiği iletilmektedir.

Yukarıda da açıkça belirtildiği üzere 488 sayılı Kanunun 22. maddesinin birinci fıkrasının (a) bendine göre bir ay içinde düzenlenen kağıtların damga vergisinin ertesi ayın yirminci gününe kadar beyan etmesi ve yirmialtıncı gününde ödemesi zorunluluğu getirilen sürekli damga vergisi mükellefi olan serbest çalışan harita ve kadastro mühendislik bürolarından her bir TİP Sözleşmenin damga vergisinin ayrı ayrı yatırılmasının istenilmesi 488 sayılı Kanunun 22. Maddesinin birinci fıkrasının (a) bendine aykırıdır. Bu nedenle sürekli damga vergisi mükellefi olan serbest çalışan harita ve kadastro mühendislerinin İdarenize sunduğu TİP Sözleşmeye konu işler için ayrı ayrı damga vergisi yatırıldığına ilişkin makbuz istenmesi uygulanmasına son verilmesi, ilgi (f)'de kayıtlı Talimatta ilgi (b)'de kayıtlı yazımızla sunduğumuz öneri doğrultusunda değişiklik yapılması, damga vergisi yatırılmayan veya noksan yatırılan TİP Sözleşmelere konu işlerin bekletilmemesi ve damga vergisi yatırılmayan veya noksan yatırılan işlerin vergi dairesine bildirilmesi hususlarına ilişkin Kadastro Müdürlüklerine tekrar yazı yazılarak hatırlatma yapılması gerekmektedir.

Ayrıca 31.08.2018 tarihli ve 12364127-180.99-E.2487221 sayılı Talimatla Lisanslı büroların; Lisanslı Harita Kadastro Mühendisleri ve Büroları Hakkında Yönetmelik ile 2010/13 sayılı Lisanslı Harita Kadastro Mühendisleri ve Büroları Çalışma Usul ve Esasları Hakkında Genelge hükümleri gereğince damga vergisi ödeme belgelerini aylık olarak sunduklarını, bu kapsamda; lisanslı büroların İdarenizce düzenli olarak izlendiği ve denetimlerinin yapıldığının bilindiği, bürokrasinin azaltılması amacıyla İmar barışı damga vergisi ödeme belgesinin Lisanslı Bürolar tarafından hazırlanan işlemlerde aranmaması, 2010/13 sayılı genelge uyarınca aylık olarak kontrol edilmesi uygun görüldüğü belirtilerek bilgi ve gereği için Kadastro Müdürlüklerine ve LİHKAB'lara duyurulmuştur.

Lisanslı Harita Kadastro Mühendisleri ve Büroları Hakkında Yönetmelik ile 2010/13 sayılı Lisanslı Harita Kadastro Mühendisleri ve Büroları Çalışma Usul ve Esasları Hakkında Genelgeniz hükümlerine dayanılarak ve lisanslı büroların İdarenizce düzenli olarak izlendiği ve denetimlerinin yapıldığı ve bürokrasinin azaltılması amacı gerekçe gösterilerek imar barışı damga vergisi ödeme belgesinin kapsamında Lisanslı Bürolar tarafından hazırlanan işlemlerde aranmaması ve aylık olarak kontrol edilmesine ilişkin İdarenizce düzenleme yapılabiliyorsa 488 sayılı Kanunun 22. maddesinin birinci fıkrasının (a) bendine göre sürekli damga vergisi mükellefiyeti tesis ettiren serbest harita ve kadastro mühendislik müşavirlik büroları için de benzer bir düzenlemenin yapılmasında da bir engel olmadığı düşünülmektedir.

Bununla birlikte, ilgi (g)'de kayıtlı yazıda 2019 yılı itibari ile Serbest Çalışan Harita ve Kadastro Mühendislik Müşavirlik Büroları tarafından hazırlanacak zemin tespit tutanağı işlemleri için 2018 yılı içerisinde alınmış TİP4 Sözleşmelerin 2018 yılında imzalanmasına rağmen kontrol için Antalya Kadastro Müdürlüğüne yapılan başvurularda Odamızın 2018 yılı II. Yarıyıl Mühendislik Hizmetleri Ücret Cetveline göre hesaplanan ücret kabul edilmeyerek 2019 yılı I. Yarıyıl Mühendislik Hizmetleri Ücret Cetveline göre hesaplanan ücretin kabul edileceği, Kadastro Kontrol Sistemine de 2019 yılı I. Yarıyıl Mühendislik Hizmetleri Ücret Cetveline göre giriş yapılabileceği yönünde uygulama olduğu bilgisinin alındığı, Antalya Kadastro Müdürlüğünün bu uygulaması ile gelen sözleşmelerin faturalarının iptal edilerek yenilenmesinin ve damga vergilerinin yeniden yatırılmasının talep edildiği kontrollük harçlarının da bu bedele göre alındığı belirtilerek açıklanan bu durumun Odamızca değerlendirilmesi ve gereğinin yapılması istenilmektedir.

Serbest harita ve kadastro mühendislik müşavirlik hizmetleri ayrı yıllarda yaptırılırsa ücretin sözleşme yılındaki Mühendislik Hizmetleri Ücret Cetveline göre hesaplanması zorunludur. Bu nedenle, 2018 yılında imzalanmış ve 2019 yılında İdarenize sunulmuş Tip Sözleşmelere konu işlerin ücretlerinin Odamızca yayımlanmış 2018 yılı mühendislik hizmetleri ücret cetvellerine göre hesaplanması gerekir. 2018 yılında imzalanmış ve 2019 yılında İdarenize sunulan Tip Sözleşmeye konu işlerin ücretlerinin 2019 yılında yayımlanan mühendislik hizmetleri ücret cetvellerine göre yeniden düzenlenmesinin, faturaların iptal edilerek yeniden fatura kesilmesinin, damga vergisi ve kontrollük hizmetlerinin bu ücretlere göre yeniden yatırılmasının serbest harita ve kadastro mühendislik müşavirlik bürolarından istenilmesi hukuka aykırıdır. Bu durum çalışma

hürriyetini engelleyeceği gibi serbest harita ve kadastro mühendisleri ile işverenleri karşı karşıya getirecek, serbest harita ve kadastro mühendislik müşavirlik bürolarının almadıkları bir ücretin damga vergisini ve KDV'sini ödemesine yol açacak, böylece gelir kaybına uğrayacaklardır. Bu nedenle belirtilen uygulamadan vazgeçilmesi kadastro kontrollük sisteminde gerekli düzeltilmelerin yapılması ve yapılan işlemler hakkında tarafımıza bilgi verilmesi gerekmektedir.

Bilgi ve gereğini dileriz.

Saygılarımızla.

Orhan KASAP
Yönetim Kurulu a.
Genel Başkan

Sayı : 3/B15- 357 **21/02/2019**
Konu : 2019/61583 Kayıt Numaralı İhaleniz Hk.

T.C.
DENİZLİ BÜYÜKŞEHİR BELEDİYESİ
BİLGİ İŞLEM DAİRESİ BAŞKANLIĞI
DENİZLİ

Harita ve Kadastro Mühendisleri Odamız, Anayasamızın 135. maddesi ve 6235 sayılı Türk Mühendis ve Mimar Odaları Birliği Kanunu çerçevesinde kurulan, kamu kurumu niteliğindeki bir meslek kuruluşudur.

Yasa, tüzük ve yönetmelikler çerçevesinde, meslek disiplinimizle ilgili mühendislik hizmetlerinin ülkemiz ve kamu yararına izlenmesi, üyelerimizin bu süreç içerisindeki görev ve sorumluluklarını yerine getirmelerinin takibinin yapılması Odamızın zorunlu görevleri arasındadır.

Belediyenizce Kamu İhale Kurumunun 2019/61583 ihale kayıt numarası ile yayımlanan ihale ilanında; "Denizli Büyükşehir Belediyesi Sınırları İçerisinde Sayısal Fotogrametrik Yöntem İle 1/5000 Ölçekli Ortofoto Harita Üretilmesi" işinin ihale edileceği bildirilmiştir.

30/4/2018 tarihli ve 208/11962 sayılı Bakanlar Kurulu Kararıyla yayımlanan "Büyük Ölçekli Harita ve Harita Bilgileri Üretim Yönetmeliği"nin "Yetki ve sorumluluk" başlıklı 4. maddesinde "Büyük ölçekli harita ve harita bilgisinin kamu kurum ve kuruluşları ile gerçek veya tüzel kişilerce üretilmesi veya ürettirilmesi durumlarında, yetki ve sorumluluk kanuni yetkiye haiz bir Harita, Geomatik, Jeodezi ve Fotogrametri, Harita ve Kadastro mühendisi tarafından üstlenilir. Haritaların özel sektöre ürettirilmesi durumunda 3194 sayılı İmar Kanunu`nun 44`üncü maddesinin (I) numaralı fıkrasının (j) bendi uyarınca yürürlüğe konulan yönetmelik esas alınır." denilmektedir.

Bununla birlikte, Bayındırlık ve İskan Bakanlığınca 3194 sayılı İmar Kanunu`nun 44`üncü maddesinin birinci fıkrasının (j) bendine dayanılarak çıkartılan ve 11.10.1993 tarih ve 21725 sayılı Resmi Gazete`de yayımlanan Harita Mühendislik Hizmetlerini Yükümlenecek Müellif ve Müellif Kuruluşların Ehliyet Durumlarına Ait Yönetmelik'te herhangi bir yöntem ve ölçekteki çizgisel ve sayısal harita yapımı, kadastro haritaları yapımı, kentsel ve kırsal arazi ve arsa düzenlemeleri ve tescile konu olan harita ve planların yapım işlemlerinde müellifin Harita ve Kadastro Mühendisleri olduğu belirtilmektedir.

11 Mart 2006 tarihli 26105 sayılı Resmi Gazete`de yayınlanarak yürürlüğe giren Türk Mühendis ve Mimar Odaları Birliği Harita ve Kadastro Mühendisleri Odası Serbest Mühendislik ve Müşavirlik Büroları Tescil Yönetmeliği`nin 5. maddesinde herhangi bir yöntem veya ölçekteki çizgisel veya sayısal harita yapımı, kadastral haritalar, kırsal veya kentsel arazi veya arsa düzenlemeleri, tescile konu olan harita ve planların yapımı, kamulaştırma, gecekondu ve köy yerleşim planları ve/veya haritaları, sayısal arazi modeli üretimi, ortofoto görüntü ve ortofoto harita üretimi işlerinin harita kadastro mühendislik ve müşavirlik hizmetleri ile ilgili serbest harita kadastro mühendislerinin yapacağı ve organize edeceği işler arasında olduğu belirtilmiştir.

İhale konusu işler ile ihale ilan 4.4.1. maddesi ve ve teknik şartnameler incelendiğinde; ihale konusu hizmetlerin HARİTA VE KADASTRO MÜHENDİSLİK HİZMETLERİ kapsamında olduğu tartışmasızdır.

Gerek Türk Mühendis ve Mimar Odaları Birliği Kanunu ve gerekse 3458 sayılı Mühendislik ve Mimarlık Hakkında Kanun ve diğer kanun ve yönetmelikler gereği mühendislik-mimarlık hizmetlerinin üretilmesinde yetkili, sorumlu ve müellif; ilgili meslek odasına üye meslek adamıdır.

Harita ve kadastro mühendislik hizmetlerinin üretilmesine ilişkin ihale ilanlarında ihaleye katılacak isteklilerden ister gerçek, ister tüzel kişi olsun TMMOB Harita ve Kadastro Mühendisleri Odası`na kayıtlı oldukları, Büro Tescil Belgesine sahip ve mesleki faaliyetlerini sürdürdüklerini belirten belgenin istenilmesi gerekmektedir. Ancak ihale ilanlarınızın 4. maddelerinde yeterlik değerlendirmesine katılabilme şartları ve

istenilen belgeler için gereken belgeler arasında Odamızdan alınan Büro Tescil Belgesi ve isteklilerin mesleki faaliyetlerini sürdürdüklerini belirten belge istenilmemektedir.

Böyle bir yaklaşım, ilgili yasa ve yönetmeliklere aykırı olmakla birlikte yetkisi olmadığı halde diğer meslek gruplarına ya da isteklilere hukuka aykırı bir şekilde iş yaptırılmasını gündeme getirmektedir.

Bu nedenlerle, isteklilerden Odamızdan alınacak büro tescil belgesinin aranması gerekmektedir.

Belediyenizce söz konusu ihalenin ilanında "İhaleye katılabilme şartları ve istenilen belgeler ile yeterlik değerlendirmesinde uygulanacak kriterler başlıklı" 4.1 maddesine "6235 sayılı Türk Mühendis ve Mimar Odaları Birliği Kanunu ve 3458 sayılı Mühendislik ve Mimarlık Hakkında Kanun ve ilgili diğer mevzuat hükümlerince aday veya isteklilerin mesleki faaliyetini sürdürdüğünü ve teklif vermeye yetkili olduğunu gösteren TMMOB Harita ve Kadastro Mühendisleri Odasından, ilk ilan tarihinin ya da ihale veya son başvuru tarihinin içinde bulunduğu yılda alınmış tescil belgesinin sunulması zorunludur." maddesinin eklenmesi gerekmektedir.

Ayrıca Odamızdan alınan büro tescil belgesi ile isteklilerin mesleki faaliyetlerini sürdürdüklerini belirten belgenin istenilmemesi durumunda; ihale ilanının "İş deneyimini gösteren belgeler" başlıklı 4.3.1. maddesinde "Son beş yıl içinde bedel içeren bir sözleşme kapsamında kabul işlemleri tamamlanan ve teklif edilen bedelin % 25 oranından az olmamak üzere, ihale konusu iş veya benzer işlere ilişkin iş deneyimini gösteren belgeler veya teknolojik ürün deneyim belgesi." ifadesinde bu ihalede benzer iş olarak sayıldığından; Harita ve Kadastro Mühendisliği alanında faaliyet göstermeyen firmalar tarafından üstlenilebileceği göz önünde bulundurulduğunda, söz konusu ihalelere bu firmaların katılabilmesinin ve doğrudan Harita ve Kadastro Mühendisliği uzmanlık ve yetki alanındaki işleri yapabilmelerinin önü açılacaktır.

Kamu Kurum/Kuruluşları kuruluş yasalarıyla kendilerine verilen görev ve yetki alanlarındaki çalışmalarını yürütürken tartışmalara meydan verebilecek davranışlardan kaçınarak bilimsel, teknik ve yasa ile yönetmelik hükümlerine uygun biçimde hareket etmeleri bir zorunluluktur.

Odamız meslek disiplinimizle ilgili hizmetlerde; Kamu ve ülke çıkarları ilkesinden hareketle ve hukuk normları çerçevesinde yasa ve yönetmelik hükümlerinin eksiksiz uygulanması yönünde gerekli tüm katkıların verilmesi ve sürecin izlenmesini kamu görevi olarak görmektedir. Gelişen sürece ilişkin kamuoyunu, üyelerimizi ve ilgili birimleri bilgilendirmek, gerektiğinde yargı sürecine başvurmak kamusal görev ve sorumluluklarımız arasında yer almaktadır.

Kurumunuzca zeyilname yayımlanarak ihaleye çıkarılan ilanlarda ve yeterlik ilanlarında yukarıda belirtilen hata ve eksikliklerin yasal mevzuat çerçevesinde ivedilikle değerlendirerek giderilmesi ve tarafımıza bilgi verilmesi hususlarında,

Bilgi ve gereğini sunarız.

Saygılarımızla.

Orhan KASAP
Yönetim Kurulu a.
Genel Başkan

Sayı : 1/K-358 **21/02/2019**
Konu : Orman Mühendisleri Odası Asgari Birim Fiyat Cetveli Hk.

ORMAN MÜHENDİSLERİ ODASI BAŞKANLIĞI'NA
ANKARA

Harita ve Kadastro Mühendisleri Odası; Anayasa'nın 135. maddesine göre kurulmuş kamu kurumu niteliğinde bir meslek kuruluşu olarak her zaman meslek alanlarının, meslek disiplinlerinin ve kamusal yararının gözetilmesini amaçlamış, bu amaçla da her türlü hukuksal, yazılı ve sözlü girişimlerde bulunarak gerek meslek gerek kamu yararı için gereken işlemleri yapmıştır. Bu girişimlerde bulunurken de kendi meslek alanını koruma gayesinde olan bir meslek kuruluşu olarak diğer meslek kuruluşlarının da aynı gayede olduğunun bilinci ile başka meslek alanlarına müdahale etmemiş ve bu tarz her türlü müdahalenin karşısında olmuştur.

Yasa, tüzük ve yönetmelikler çerçevesinde, meslek disiplinimizle ilgili mühendislik hizmetlerinin ülkemiz ve kamu yararına izlenmesi, üyelerimizin bu süreç içerisindeki görev ve sorumluluklarını yerine getirmelerinin takibinin yapılması Odamızın zorunlu görevleri arasındadır.

Üyelerimizden ve Şubelerimizden gelen bildirimler üzerine web sitenizde 13.02.2019 tarihinde yayımlanan "2019 Yılı Ücret Tarifesinde Değişiklik" konulu duyurunuzda Yönetim Kurulunuzun 26.12.2018 tarihli ve 78/3 sayılı kararıyla 01.01.2019 tarihinden itibaren uygulanmak üzere 2019 Yılı Asgari Ücret Tarifesi yayınladığınız öğrenilmiştir.

Odanızca yayımlanan "01/01/2019-31/12/2019 Arasında Uygulanmak Üzere, Orman Mühendisliği, Orman Endüstri ve Ağaç İşleri Endüstri Mühendisliği Hizmetleri Asgari Ücret Tarifesi"nde;

MESLEKİ POZ NO			YAPILACAK ORMAN MÜHENDİSLİĞİ MESLEKİ FAALİYETLERİNİN
ÇALIŞMA ALANLARI YÖNETMELİĞİ (R.GAZ. 10.10.200)		Yapılacak İşler No	YAPILACAK MÜHENDİSLİK İŞİNİN TEKNİK ADI
Mesleki Fal. Md. No.	Mes. Haklar Md. No.		
29	37	17	Ağaçlandırma, erozyon kontrolü, imar ıslah, mera ıslahı, yeşil kuşak, Çok amaçlı proje, Entegre havza projesi vb. Projelere ilişkin orto foto harita üretimi
29	84	11	Özel ağaçlandırma müracaat dosyası ve koordinat özet çizelgesi hazırlanması
42	103	03	Mesire yerlerindeki ormanlık alanların uygun ölçekli haritalarının yapılması
49	84	02	3116 sayılı Kanuna göre Orman sınırları aplikasyonu
49	84	03	6831 sayılı Kanuna göre Orman sınırları aplikasyonu
51	84	02	Parsel krokileri Orman sınırları işlenmiş (Koordinatlı)
51	84	03	Tescil Engeli Bulunan Orman Kadastro Dosyalarının Tescile Hazır Hale Getirilmesi
51	84	04	Orman sınırlarının dışında olup, orman vasfı ile tahsisi alınan tapulu Hazine taşınmazının orman kadastro paftalarına işlenerek alanlar cetvelinin düzenlenmesi
51	84	05	Orman Kadastro çalışmalarında orman sınırlandırma işi dışındaki diğer iş ve işlemlerin yapılması

işlerinin Serbest/Serbest Yeminli Ormancılık Büro ve Şirketleri tarafından yapılacağı belirtilmiştir.

30/4/2018 tarihli ve 208/11962 sayılı Bakanlar Kurulu Kararıyla yayımlanan "Büyük Ölçekli Harita ve Harita Bilgileri Üretim Yönetmeliği"nin "Yetki ve sorumluluk" başlıklı 4. maddesinde "Büyük ölçekli harita ve harita bilgisinin kamu kurum ve kuruluşları ile gerçek veya tüzel kişilerce üretilmesi veya ürettirilmesi durumlarında, yetki ve sorumluluk kanuni yetkiye haiz bir Harita, Geomatik, Jeodezi ve Fotogrametri, Harita ve Kadastro mühendisi tarafından üstlenilir. Haritaların özel sektöre ürettirilmesi durumunda 3194 sayılı İmar Kanunu`nun 44`üncü maddesinin (I) numaralı fıkrasının (j) bendi uyarınca yürürlüğe konulan yönetmelik esas alınır." belirtildiği üzere Harita ve Kadastro Mühendisliğinin yetki ve sorumluluk alanındadır.

Bayındırlık ve İskân Bakanlığınca 3194 sayılı İmar Kanunu`nun 44`üncü maddesinin birinci fıkrasının (j) bendine dayanılarak çıkartılan ve 11.10.1993 tarih ve 21725 sayılı Resmi Gazete`de yayımlanan Harita Mühendislik Hizmetlerini Yükümlenecek Müellif ve Müellif Kuruluşların Ehliyet Durumlarına Ait Yönetmelik'te herhangi bir yöntem ve ölçekteki çizgisel ve sayısal harita yapımı, kadastro haritaları yapımı, tescile konu olan harita ve planların yapımı, konum belirlemeleri ve her türlü projelerin araziye uygulama işlerini yükümlenecek müellifin Harita ve Kadastro Mühendisleri olduğu belirtilmektedir.

11 Mart 2006 tarihli 26105 sayılı Resmi Gazete`de yayınlanarak yürürlüğe giren Türk Mühendis ve Mimar Odaları Birliği Harita ve Kadastro Mühendisleri Odası Serbest Mühendislik ve Müşavirlik Büroları Tescil Yönetmeliği`nin 5. maddesinde herhangi bir yöntem veya ölçekteki çizgisel veya sayısal harita yapımı, kadastral haritalar, tescile konu olan harita ve planların yapımı, konum belirlemeleri, her türlü mühendislik projelerinin araziye uygulanması işleri, ortofoto görüntü ve ortofoto harita üretimi işlerinin harita kadastro mühendislik ve müşavirlik hizmetleri ile ilgili serbest harita kadastro mühendislerinin yapacağı ve organize edeceği işler arasında olduğu belirtilmiştir.

Gerek Türk Mühendis ve Mimar Odaları Birliği Kanunu ve gerekse 3458 sayılı Mühendislik ve Mimarlık Hakkında Kanun ve diğer kanun ve yönetmelikler gereği mühendislik-mimarlık hizmetlerinin üretilmesinde yetkili, sorumlu ve müellif; ilgili meslek odasına üye meslek adamıdır.

Yukarıda belirtilen Yönetmelik maddeleri ve yayınladığınız asgari ücret tarifesi birlikte değerlendirildiğinde söz konusu hizmetlerin Harita ve Kadastro Mühendislik Hizmetleri kapsamında olduğu ve Odamıza kayıtlı Serbest Harita ve Kadastro Mühendislik Müşavirlik Büroları tarafından yapılması gerektiği açıktır.

Odamız meslek disiplinimizle ilgili hizmetlerde; Kamu ve ülke çıkarları ilkesinden hareketle ve hukuk normları çerçevesinde yasa ve yönetmelik hükümlerinin eksiksiz uygulanması yönünde gerekli tüm katkıların verilmesi ve sürecin izlenmesini kamu görevi olarak görmektedir. Gelişen sürece ilişkin kamuoyunu, üyelerimizi ve ilgili birimleri bilgilendirmek, gerektiğinde yargı sürecine başvurmak kamusal görev ve sorumluluklarımız arasında yer almaktadır.

Odanızca yayımlanan, "01/01/2019-31/12/2019 Arasında Uygulanmak Üzere, Orman Mühendisliği, Orman Endüstri ve Ağaç İşleri Endüstri Mühendisliği Hizmetleri Asgari Ücret Tarifesi"ndeki Harita ve Kadastro Mühendisliğinin yetki ve sorumluluğuna giren yukarıda belirtilen iş kalemlerinin asgari ücret tarifenizden çıkarılması ve tarafımıza bilgi verilmesi, aksi takdirde hukuki sürecin başlatılacağı hususunda,

Bilgi ve gereğini dileriz.

Saygılarımızla.

Orhan KASAP
Yönetim Kurulu a.
Genel Başkan

Sayı : 3/B15-416 **05/03/2019**
Konu : Yapı Aplikasyon Projesinin Proje Müellifliği, Uygulanması ve Fenni Mesuliyeti Hakkında.

….

Yapı ruhsatı vermeye yetkili ilgili idarelerin; yapı aplikasyon projelerini 03.07.2017 tarihli ve 30113 sayılı Planlı Alanlar İmar Yönetmeliği ve değişikliklerinde belirtilen içerikte düzenlenmesini sağlamadıkları, bu nedenle yapı aplikasyon projesinin proje müellifliğinin ve fenni mesuliyetinin üstlenilmesi konusunda uygulamada sıkıntılar yaşandığı, mimari proje ile yapı aplikasyon projesinin ortak bilgi ve veriler içermesinin Planlı Alanlar İmar Yönetmeliği'nin 57'nci maddesinde belirtilmesine ve yapı aplikasyon projesinin mimari projeye uygun şekilde bütün katlarının ve bağımsız bölümlerinin çizilmesi gerekmesine rağmen uygulamada bazı belediyelerce yapı aplikasyon projesi müellifi serbest harita ve kadastro mühendisinden bu plan ve projelerin istenmediği, Yapı Denetimi Hakkında Kanun kapsamında kalan yapılarda bazı yapı denetim kuruluşlarının yapı aplikasyon projesinin fenni mesuliyeti için serbest harita ve kadastro mühendislerinden hizmet satın almadığı ve bu nedenle sadece proje müellifinin sorumlu sayıldığı, yapı aplikasyon projesinin denetiminin yapılarak uygunluk görüşünün verilmediği ve aranılmadığı, yapı aplikasyon projesinin ruhsata esas yapı projeleri arasında müstakil bir proje olarak sayılmasına karşın yapı ruhsatında ve yapı kullanma izninde proje müellifi ve fenni mesul serbest harita ve kadastro mühendislerinin isimlerinin açılmadığı, yapı kullanma izninde fenni mesul serbest harita ve kadastro mühendisinin imzasının aranmadığı, birçok yapının kotlandırılmasında sorunlar yaşandığı hususları gerek üyelerimizle yapılan toplantılarda veya üyelerimizin Oda Yönetim Kurulumuza doğrudan iletmesi üzerine gerekse Çevre ve Şehircilik Bakanlığı Yapı İşleri Genel Müdürlüğünden gelen proje müellifliği ve fenni mesuliyet üstlenen serbest harita ve kadastro mühendislerinin İmar Kanunu ve Yapı Denetimi Hakkında Kanun kapsamında tespit edilen aykırı işlemlerinden dolayı Odamız mevzuatına göre disiplin işlemi yapılmak üzere gönderilen yazılarından gözlemlenmektedir.

Yaşanan bu sorunların çözümü için yapı ruhsatı ve yapı kullanma izni vermeye yetkili olan İdarelerin bilgilendirilmesi, konulara açıklık getirilmesi ve çözüm üretilmesi için hem imar ve yapı denetim mevzuatı hem de tapu ve kadastro mevzuatı ile birlikte değerlendirilerek bir yazı yazılması ihtiyacını doğurmuştur.

Konu, Odamızca incelenerek, yapı sürecindeki harita ve kadastro mühendislik hizmetlerine ilişkin plan ve projelerin hazırlanması ve uygulanması ile bu plan ve projelerin ve aplikasyonun denetiminde izlenecek yol ve uyulması gereken kurallar yürürlükte olan imar, yapı denetimi, tapu ve kadastro mevzuatı hükümleri çerçevesinde aşağıda açıklanmıştır. Aşağıda belirtilen hususlar çerçevesinde plan ve projelerin hazırlanması ve denetiminin yapılması hususunda İdarenizce gösterilecek hassasiyetin bu sorunların ortadan kaldırılmasını ve bu işlemlerin Odamız üyelerince mevzuata uygun yapılmasını sağlayacaktır. Bunun sonucunda idarelerin verimliliği ile halkın idarelere, mühendis ve mimarlara olan güveni artacaktır.

Bilindiği üzere; 03/05/1985 tarihli ve 3194 sayılı İmar Kanunu, yerleşme yerleri ile bu yerlerdeki yapılaşmaların; plan, fen, sağlık ve çevre şartlarına uygun kurulmasını sağlamak amacıyla düzenlenmiştir.

İmar Kanunu'nun "Müelliflik, fenni mesuliyet, şantiye şefliği, yapı müteahhitliği ve kayıtlar" başlıklı 28'inci maddesinde İmar Kanunu kapsamındaki mimarlık, mühendislik ve planlama hizmetine ilişkin harita, plan, etüt, proje ve eklerinin düzenlenmesi ve bunların yerine getirilmesinin; uzmanlık alanlarına uygun olarak 38'inci maddede belirtilen meslek mensuplarına yaptırılmasının zorunlu olduğu belirtilmektedir. Ayrıca aynı maddede müelliflerin ve uygulamada bulunan meslek mensuplarının, işlerini İmar Kanunu'na ve ilgili diğer mevzuata uygun olarak gerçekleştirmekten sorumlu olduğu da ifade edilmiştir.

İmar Kanunu'nun "Halihazır haritaların, imar planlarının ve yapı projelerinin hazırlanması ve uygulanması:" başlıklı 38'inci maddesinin ikinci fıkrasında yapıların, mimari, statik ve her türlü plan, proje, resim ve hesaplarının hazırlanmasını ve bunların uygulanmasıyla ilgili fenni mesuliyetleri, uzmanlık konularına ve ilgili kanunlarına göre mühendisler, mimarlar tarafından üstlenileceği hüküm altına alınmıştır.

İmar Kanunu'na dayanılarak hazırlanan Planlı Alanlar İmar Yönetmeliği'nin "Yapı Projeleri" başlıklı 57. maddesinde yapı sahibi veya vekilince; aplikasyon krokisi, tapu kayıt örneği veya istisnaî hâllerde tapu kayıt örneği yerine geçen belgeler, parsele ait imar durum belgesi, yol kotu tutanağı, kanal kotu tutanağı ve uygulama imar planına esas onaylı jeolojik ve jeoteknik etüt raporunun parselin bulunduğu alana esas bölümüne göre ilgili kanun, plan, Planlı Alanlar İmar Yönetmeliği, Türk Standartları, çevre şartları, fen, sanat ve sağlık kurallarına ve ilgili bütün mevzuat hükümlerine uygun olmak üzere;

- Mimari proje,
- Yapı aplikasyon projesi,
- Peyzaj projesi,
- Statik proje,
- Mekanik tesisat projesi,
- Elektrik tesisat projesinin

hazırlatılacağı hüküm altına alınmıştır. Aynı maddede yapı aplikasyon projesi "parsele ait aplikasyon krokisine dayanılarak ve vaziyet planına göre yapının araziye aplikasyonunu sağlamak üzere, yürürlükteki imar planında gösterilen ya da planda belirtilmemiş ise bu Yönetmelikte belirlenen yapı yaklaşma mesafeleri, yapı projelerine göre köşe koordinatları ve röper noktaları ülke koordinat sistemine işlenmek üzere harita mühendislerince hazırlanıp imzalanan projeyi ifade eder." şeklinde tanımlanmıştır.

Ayrıca aynı maddenin üçüncü fıkrasında imar planındaki kat adedine esas kot alınan noktaya ilişkin bilgilerin, bina derinliğinin, çıkma izdüşümleri ve yapı yaklaşma mesafelerinin, tabi zemin ve tesviye edilmiş zemine ilişkin kotların, bina ve yapı yükseklik ve kotlarının Planlı Alanlar İmar Yönetmeliği'nin 4'üncü maddesindeki tanımlara, imar planına ve tapu kayıtlarına uygun olarak hem mimari projede hem de yapı aplikasyon projesinde gösterilmesinin zorunlu olduğu da ifade edilmiştir.

Görüleceği üzere "Yapı Aplikasyon Projesi" yapı projeleri arasında bağımsız olarak tanımlanmış ve bu projenin içereceği bilgiler sayma suretiyle belirtilerek harita mühendisince hazırlanacağı açıkça hüküm altına alınmıştır. Planlı Alanlar İmar Yönetmeliği'nin 57. maddesinin on sekizinci fıkrasında proje müellifliği üstlenen mimarların ve mühendislerin, 27/1/1954 tarihli ve 6235 sayılı Türk Mühendis ve Mimar Odaları Birliği Kanunu uyarınca ilgili meslek odasına kayıtlı olmaları, büro tescillerini yaptırmaları gerektiği belirtilmiştir.

Bununla birlikte 28/7/2008 tarihli ve 2008/14001 sayılı Bakanlar Kurulu Kararıyla yayımlanan Tapu Planları Tüzüğü'nün 3. maddesinin birinci fıkrasının (b) bendinde bağımsız bölüm plânının "Kat irtifakı veya kat mülkiyeti kurulmasına esas teşkil eden taşınmaz üzerine inşa edilecek yapı ve eklentilerin, bağımsız bölümlerin konumlarını ve numaralarını ruhsatına, projelerine, vaziyet plânındaki ölçülerine ve teknik yöntemine uygun olarak sayısal ve çizgisel şekilde gösteren plân ve projesini," ve (h) bendinde vaziyet plânının "Parsellerde inşa edilecek yapıların ve eklentilerinin, teknik alt yapıların, yapı ruhsatına esas projeleri ile yerleşim plânındaki ölçülerine göre, kontrol noktalarına dayalı biçimde, teknik mevzuata uygun olarak sayısal ve çizgisel şekilde düzenlenen, kat irtifakına veya kat mülkiyetine esas konumlarını gösteren harita ve plânı," ifade ettiği hüküm altına alınmıştır.

Tapu Planları Tüzüğü'nün yukarıda ilgili hükümleri uyarınca parselde inşa edilecek yapıların kat irtifakına ve kat mülkiyetine esas teşkil edecek vaziyet planı ile bağımsız bölüm planlarının yapı ruhsatının alınması aşamasında yapı aplikasyon projesi kapsamında hazırlanması gerekmektedir. Çünkü bu plan ve projeler yapılacak yapıların mimari projesine uygun olarak hazırlanmış tapuya tescile esas tapu planlarıdır.

Vaziyet planlarının yapı yapılacak parselin aplikasyon krokisindeki koordinatlar esas alınarak ülke koordinat sistemine göre hazırlanmış parselin plankotesini de içeren kotlu mevcut durum haritasına ve yapı ruhsatına esas projeleri ile yerleşim plânındaki ölçülerine göre parsellerde inşa edilecek yapıların ve eklentilerinin, kontrol noktalarına dayalı biçimde, imar planındaki kat adedine esas kot alınan noktaya ilişkin bilgileri, bina derinliğini, çıkma izdüşümleri ve yapı yaklaşma mesafelerini, tabi zemin ve tesviye edilmiş zemine ilişkin kotları, bina ve yapı yükseklik ve kotlarını, bahçe tanzimi, açık otopark ve otopark girişlerini, yangın kaçışlarını, bina yaklaşım mesafe ve kotlarını, kuzey yönünü, parseldeki teknik altyapıyı gösterecek şekilde mimari vaziyet planına uygun olarak hazırlanması gerekir.

Kat planları bağımsız bölüm plânlarının ise mimari proje kat planları üzerinden sınırları belirlenerek kat irtifakı veya kat mülkiyeti kurulmasına esas teşkil eden taşınmaz üzerine inşa edilecek yapı ve eklentilerin, bağımsız bölümlerin ülke koordinat sistemine göre konumlarını, kotlarını ve numaralarını ruhsatına, mimari projesine, vaziyet plânındaki ölçülerine uygun olarak çizilmesi gerekmektedir.

Görüldüğü üzere ilgili idarelerce "Yapı Aplikasyon Projesi"nin Planlı Alanlar İmar Yönetmeliği ve Tapu Planları Tüzüğü'nde belirtilen içerikte istenmesi ve bu projenin müellifliğinin Odamıza tescilli serbest harita ve kadastro mühendislik bürosu (SHKMMB) sahibi veya ortağı serbest harita ve kadastro mühendisleri (SHKM) tarafından üstlenilmesi; yapı ruhsatının "Yapı Projeleri" kısmına proje müellifi Serbest Harita ve Kadastro Mühendisleri (SHKM)'nin isminin yazılması İmar Kanunu, Tapu Planları Tüzüğü, Planlı Alanlar İmar Yönetmeliği ve Büyük Ölçekli Harita ve Harita Bilgileri Üretim Yönetmeliği gereği zorunludur.

İmar Kanunu'nun 28'inci maddesinin ikinci fıkrasında yapıda inşaat ve tesisat işleri ile kullanılan malzemelerin kamu adına denetimine ilişkin fenni mesuliyetin, ruhsat eki etüt ve projelerin gerektirdiği uzmanlığı haiz meslek mensupları tarafından ayrı ayrı üstlenilmek zorunda olduğu, fenni mesul mimar ve mühendislerin uzmanlık alanlarına göre; yapının, tesisatı ve malzemeleri ile birlikte, İmar Kanunu'na, ilgili diğer mevzuata, uygulama imar planına, ruhsata, ruhsat eki etüt ve projelere, standartlara ve teknik şartnamelere uygun olarak inşa edilmesini denetlemekle görevli olduğu da açıkça belirtilmektedir.

29/6/2001 tarihli ve 4708 sayılı Yapı Denetimi Hakkında Kanun'un 2. maddesinin birinci fıkrasında yapı denetim hizmetinin yapı denetim kuruluşu ile yapı sahibi veya vekili arasında akdedilen hizmet sözleşmesi hükümlerine göre yürütüleceği belirtilerek aynı maddenin üçüncü fıkrasının (a) bendinde proje müelliflerince hazırlanan, yapının inşa edileceği arsa veya arazinin zemin ve temel raporları ile uygulama projelerini ilgili mevzuata göre incelemek, proje müelliflerince hazırlanarak doğrudan kendilerine teslim edilen uygulama projesi ve hesaplarını kontrol ederek, ilgili idareler dışında başka bir kurum veya kuruluşun vize veya onayına tabi tutulmadan, ilgili idareye uygunluk görüşünü bildirmek yapı denetim kuruluşlarının görevleri arasında sayılmıştır.

Bununla birlikte 05.02.2008 tarihli ve 26778 sayılı Resmi Gazete'de yayımlanan Yapı Denetimi Uygulama Yönetmeliği'nin 5. maddesinin 4. fıkrasının (b) bendine bünyesinde konu ile ilgili teknik eleman bulunmayan hâllerde, hizmet satın almak suretiyle teknik eleman görevlendirerek, arsanın köşe noktalarının ilgili idare nezaretinde tespit ettirilmesini ve yapının vaziyet planına uygun biçimde arsaya aplike edilmesini sağlama ve yapı ile ilgili olarak binanın yapı aplikasyon projesine uygun şekilde aplike edildiğini gösteren vaziyet planı ve bağımsız bölüm planını içeren belgeyi temin etme, bu işlemlerin usulüne uygun yapıldığına dair raporu iş bitirme tutanağına ekleme görevleri; yapı denetim kuruluşlarının yapım safhasındaki görevleri arasında sayılmıştır.

Yapı aplikasyon projesi de yapı projeleri arasında müstakil bir proje olarak sayıldığından bu projenin ve uygulanmasının fenni mesuliyetinin üstlenilmesi gerekmektedir. Yapı denetim hizmetlerinin yapı denetim kuruluşları tarafından yapı sahibi ile imzalanan sözleşme hükümlerine göre yürütüleceği hüküm altına alındığından yapı aplikasyon projesinin ve uygulanmasının denetiminin de yapı denetim kuruluşları tarafından üstlenilmesi gerektiği açıktır. Ancak, yapı aplikasyon projesinin fenni mesuliyetinin üstlenilmesi konusu gerek yapı denetim kuruluşları ve idareler gerekse de bazı meslektaşlarımız tarafından yanlış yorumlanmakta yanlış yorumlandığı içinde yanlış uygulamalara sebebiyet verilmektedir. Bu konunun açıklığı kavuşturulması için konunun hem imar mevzuatı hem yapı denetim mevzuatı hem de tapu ve kadastro mevzuatı açısından incelenmesi gerekmektedir.

29/6/2001 tarihli ve 4708 sayılı Yapı Denetimi Hakkında Kanun'un 1'inci maddesinin üçüncü fıkrasının (ı) bendinde yapı denetim kuruluşunun, bakanlıktan aldığı izin belgesi ile münhasıran yapı denetimi görevini yapan, ortaklarının tamamı mimar ve mühendislerden oluşan tüzel kişiyi ifade ettiği; 3'üncü maddesinde bu kanunun uygulanmasında, yapı denetim kuruluşlarının imar mevzuatı uyarınca öngörülen fennî mesuliyeti ilgili idareye karşı üstleneceği; 12'inci maddesinin birinci fıkrasında Yapı denetimi Hakkında Kanun'da hüküm bulunmayan hallerde 3194 sayılı İmar Kanunu ve ilgili mevzuat hükümlerinin uygulanacağı açıkça belirtilmiştir.

Yukarıda belirtilen Yapı Denetimi Hakkında Kanun ve Yapı Denetimi Uygulama Yönetmeliği'nin ilgili maddeleri birlikte değerlendirildiğinde; Yapı Denetimi Hakkında Kanun'da hüküm bulunmadığı hallerde İmar Kanunu ve ilgili mevzuatı uygulanacağından yapı aplikasyon projesinin fenni mesuliyetinin üstlenilmesi konusunun İmar mevzuatına göre değerlendirilmesi gerektiği açıktır.

Planlı Alanlar İmar Yönetmeliği'nin 57'nci maddesinin 18'inci fıkrasında yapım işlerinin denetimine dair fenni mesuliyet üstlenen mimarların ve mühendislerin, 27/1/1954 tarihli ve 6235 sayılı Türk Mühendis ve Mimar Odaları Birliği Kanunu uyarınca, ilgili meslek odasına kayıtlı olmaları, büro tescillerini yaptırmaları gerektiği hüküm altına alınmıştır.

Görüleceği üzere, yapı aplikasyon projesinin ve uygulamasının fenni mesuliyetinin Odamıza tescilli serbest harita ve kadastro mühendislik müşavirlik bürosu sahibi veya ortağı serbest harita ve kadastro mühendisi tarafından üstlenilmesi İmar Mevzuatı ve Yapı Denetim Mevzuatı gereği zorunludur.

Bu nedenle, yapı denetim kuruluşlarının ücretli olarak istihdam ettiği harita ve kadastro mühendislerine yapı aplikasyon projesinin ve uygulamasının fenni mesuliyetini üstlendirmesi mevzuata aykırıdır. Çünkü yapı aplikasyon projesinin ve uygulanmasının denetimi için imar mevzuatı hükümleri doğrultusunda Odamıza

tescilli serbest harita ve kadastro mühendislik müşavirlik bürosu sahibi veya ortağı serbest harita ve kadastro mühendislerinden hizmet satın alarak yürütmesi yukarıda alıntılanan mevzuat hükümleri gereğince zorunludur.

Yapı aplikasyon projesinin mimari proje ile uyumlu bir şekilde gabariye kadar çizilmesi, yapı denetimli yapılarda yapı denetim kuruluşunca hizmet satın alınan fenni mesul SHKM tarafından kontrol edilip uygunluk görüşü verilmesi, projenin uygulanması ve denetiminin de gabariye kadar yapılması zorunludur. Bu nedenle proje müellifi serbest harita ve kadastro mühendisleri ile fenni mesul serbest harita ve kadastro mühendislerinin sorumluluklarının yapı kullanma izni alınmasına kadar devam etmesi gerekmektedir.

Büyük Ölçekli Harita ve Harita Bilgileri Üretim Yönetmeliği'nin "Kontrol İşleri" başlıklı dokuzuncu bölüm hükümlerine göre yapı aplikasyon proje müellifi ve uygulamacısı SHKM ile fenni mesul SHKM birlikte kontrol ölçülerini yaparlar.

Yapı kullanma iznine esas yapılan kontrol ölçü değerleri ve verileri ile yapı aplikasyon projesi verileri bir çizelgede karşılaştırılır. Ölçü değerleri ile yapı aplikasyon projesi verileri arasındaki farklar yanılma sınırları içerisinde kalıyorsa; yapı aplikasyon projesine, vaziyet planı ve bağımsız bölüm planlarına uygun şekilde aplike edildiğini gösteren, proje verileri, ölçü değerleri ve farklarını içeren çizelgeler ve bina/binaların yerleşim planlarına uygunluğunun kontrolüne ilişkin kesin ölçü krokisi (röperli kroki) düzenlenir ve birlikte imzalanır. Fenni mesul SHKM, Yapı Denetimi Uygulama Yönetmeliği'nin 5'inci maddesinin dördüncü fıkrasının (r) bendinde istenen binanın yapı aplikasyon projesine uygun şekilde yapıldığını gösteren vaziyet planı ve bağımsız bölüm planlarını içeren projesine uygunluk raporunu düzenleyip imzalar. Rapor iş bitirme tutanağına eklenmek ve ilgili idaresine sunulmak üzere yapı sahibine veya yapı denetim kuruluşuna teslim edilir.

3194 sayılı İmar Kanunu'nun 28. maddesinin beşinci fıkrasına göre fenni mesuller uzmanlık alanlarına göre yapı kullanma izin belgesini imzalamak zorunda olduğundan fenni mesul serbest harita ve kadastro mühendisi tarafından yapı kullanma izin belgesinde yer alan "Yapı Denetimi" bölümünün imzalanması zorunludur.

Yazımızın başından beri değinilen mevzuat hükümleri uyarınca yapı süreci boyunca yapılan serbest harita ve kadastro mühendislik müşavirlik hizmetlerinin:

• Yapı aplikasyon projesinin mimari proje ve diğer mühendislik projeleriyle uyumlu olarak hazırlanması ve proje müellifliğinin Odamıza tescilli serbest harita ve kadastro mühendislik müşavirlik büroları sahibi veya ortağı serbest harita ve kadastro mühendisleri tarafından üstlenilmesi,

• Parselde inşa edilecek yapıların kat irtifakına ve kat mülkiyetine esas teşkil edecek vaziyet planı ile bağımsız bölüm planlarının yapı ruhsatının alınması aşamasında yapı aplikasyon projesi kapsamında hazırlanması,

• Yapı aplikasyon projesinin yapı denetim kuruluşları tarafından hizmet satın alınan Odamıza tescilli serbest harita ve kadastro mühendislik müşavirlik büroları sahibi veya ortağı fenni mesul serbest harita ve kadastro mühendisleri tarafından denetlenmesi ve uygunluk görüşünün idareye sunulmak üzere yapı denetim kuruluşlarına verilmesi,

• Yapı Denetimi Hakkında Kanun kapsamına giren Yapı Ruhsatının "Yapı Projeleri" kısmına proje müellifi serbest harita ve kadastro mühendisinin; "Yapı Denetimi" kısmına ise yapı denetim kuruluşu tarafından hizmet satın alınan fenni mesul serbest harita ve kadastro mühendisinin isminin yazılması,

• Yapı aplikasyon projesinin gabariye kadar uygulanmasının (aplikasyonunun) proje ve müellifi ve uygulamacısı serbest harita ve kadastro mühendisi tarafından; uygulanmasının denetiminin ise yapı denetim kuruluşunun hizmet satın aldığı fenni mesul serbest harita ve kadastro mühendisi tarafından yapılması,

• Yapı denetim kuruluşu tarafından hizmet satın alınan fenni mesul serbest harita ve kadastro mühendisince binanın yapı aplikasyon projesine uygun şekilde yapıldığını gösteren vaziyet planı ve bağımsız bölüm planlarını içeren uygunluk raporunu düzenlenmesi ve imzalanarak iş bitirme tutanağına eklenmek ve ilgili idaresine sunulmak üzere yapı sahibine veya yapı denetim kuruluşuna teslim edilmesi,

• Yapı Kullanma İzin Belgesinin "Yapı Denetimi" kısmına fenni mesul serbest harita ve kadastro mühendisinin ismi yazılarak imzalanmasının sağlanması

halinde yapı aplikasyon projesi hem imar mevzuatında istenen bilimsel ve teknik içerikte hazırlanmış olacak hem de ülkemiz düzeyinde bir standarda kavuşturularak bilgi sistemlerine güncel ve güvenilir veri akışı sağ-

lanacaktır. Böylece Çevre ve Şehircilik Bakanlığının yerel yönetimler, merkezi idareler için (Tapu ve Kadastro Genel Müdürlüğü, Coğrafi Bilgi Sistemleri Genel Müdürlüğü ve Mahalli İdareler Genel Müdürlüğü) başlattığı ve başlatmak üzere olduğu projelerin uygulanmasında temel altlıklardan birini oluşturacaktır. Ayrıca proje ve uygulama işlemlerinin teknik ve hukuki bir standarda kavuşturulması ile yerel yönetimlere yapı ruhsatı ve yapı kullanma izni için başvuran kişi ve kuruluşların işlemleri daha kısa zamanda sonuçlandırılabilecek, idarelerimizin verimliliği de artmış olacaktır.

Bilgi ve gereğini dileriz.

Saygılarımızla.

Orhan KASAP
Yönetim Kurulu a.
Genel Başkan

DAĞITIM :

Gereği : - Büyükşehir Belediyeleri
- Büyükşehir Belediyesine Bağlı İlçe Belediyeleri
- İl Belediyeleri
- İl Özel İdareleri
- Çevre ve Şehircilik İl Müdürlükleri

Bilgi : - Şube ve Merkeze Bağlı Temsilcilikler
- İl ve Temsilcilikleri
- Mesleki Denetim Görevlileri

TMMOB
Harita ve Kadastro Mühendisleri Odası

Sayı : 3/B15-440 **08/03/2019**
Konu : "Taşınmaz Değer Bilgi Merkezinin Kurulması ve Yönetilmesi Hakkında Yönetmelik Taslağı" Hk.

T.C.
ÇEVRE VE ŞEHİRCİLİK BAKANLIĞI
TAPU VE KADASTRO GENEL MÜDÜRLÜĞÜ
ANKARA

Bir üyemiz tarafından Çevre ve Şehircilik Bakanı Murat KURUM imzalı Kadastro Dairesi Başkanlığınızın 14/02/2019 tarihli ve 728398 sayılı yazısı ile Genel Müdürlüğünüz tarafından hazırlanan "Taşınmaz Değer Bilgi Merkezinin Kurulması ve Yönetilmesi Hakkında Yönetmelik Taslağı" hakkında bazı bakanlık, kamu kurum ve kuruluşları, iki üniversite ve Türkiye Değerleme Uzmanları Birliğinden görüş istendiğine ilişkin Odamıza bildirimde bulunulmuştur.

Bilindiği üzere taşınmaz değerlerinin belirlenmesi ve kayıt altına alınmasına ilişkin sorunların ve çözüm önerilerinin, kamu ve özel sektör uzmanlarınca tartışılmasını sağlamak, öneriler ışığında sorunun köklü çözümüne yönelik ülkemize özgü bir modelin oluşturulmasına ve Genel Müdürlüğünüzün yürütmüş olduğu TKMP'nin 4 üncü bileşeni "Taşınmaz Değerleme" çalışmaları kapsamında yapılacak olan çalıştay ve vergilendirmeye esas pilot uygulamaya yönelik çalışmalara katkı sağlanması amacıyla Odamız ile Genel Müdürlüğünüzün ortak çalışması ile "Arazi Yönetiminde Taşınmaz Değerleme ve Kadastro Sempozyumu" 22-23 Mayıs 2012 tarihlerinde Ankara'da gerçekleştirilmiştir.

Odamız bu Sempozyumun Genel Müdürlüğünüzle paylaştığımız amacına ulaşabilmesi için; konuyla ilgili bilgi, deneyim ve birikimleri son derece önemli olan kamu kuruluşlarının yetkili görevlileri ile makamlarında ziyaret ve görüşmeler yaparak katkı ve katılımları istenmiştir.

Genel Müdürlüğünüz görüş ve önerileri de alınarak yaptığımız bu çalışmalar sonunda Ankara Üniversitesi Siyasal Bilgiler Fakültesi, T.C. Merkez Bankası İstatistik Genel Müdürlüğü, T.C. Maliye Bakanlığı Gelir İdaresi Başkanlığı, Yargıtay 5. Hukuk Dairesi, Kalkınma Bakanlığı Bölgesel Gelişme ve Yapısal Uyum Genel Müdürlüğü, Orta Doğu Teknik Üniversitesi, Çevre ve Şehircilik Bakanlığı Mekânsal Planlama Harita ve Emlak Dairesi, Çevre ve Şehircilik Bakanlığı Tabiat Varlıklarını Koruma Genel Müdürlüğü, Ankara Üniversitesi Fen Bilimleri Enstitüsü, Milli Emlak Genel Müdürlüğü, Tasarruf Mevduatı Sigorta Fonu İştirakler ve Gayrimenkuller Daire Başkanlığı, İzmir Büyükşehir Belediyesi Emlak Yönetim Daire Başkanlığı, Devlet Su İşleri Genel Müdürlüğü Emlak ve Kamulaştırma Dairesi Başkanlığı, T.C. Karayolları Genel Müdürlüğü Taşınmazlar Dairesi Başkanlığı, T.C. Devlet Demir Yolları Genel Müdürlüğü Taşınmazlar Dairesi Başkanlığı, T.C. Ulaştırma, Denizcilik ve Haberleşme Bakanlığı Altyapı Yatırımları Genel Müdürlüğü Kamulaştırma Dairesi Başkanlığı, Bankacılık Düzenleme ve Denetleme Kurumu ve Özelleştirme İdaresi Başkanlığı'nın Sempozyuma

katılımları sağlanmıştır. Böylece konu ile ilgili bildiri ve konuşmalar ile zenginleştirilen bilgileri ortak çalışmalarımızın ürünü olan Sempozyum metinlerine yansıtılmıştır.

Anılan Sempozyumun Sonuç Bildirgesinde ülkemizdeki sosyo-ekonomik gerçekler ve koşullar da göz önüne alınarak taşınmaz değerleme faaliyetlerinin tek çatı altında toplanması, idari, yasal ve teknik düzenlemelerin yapılmasının; mekânsal bilgi sistemlerinin temeli olan Tapu ve Kadastro Bilgi Sistemi (TAKBİS) projesini yürüten Genel Müdürlüğünüzün, vergilendirmeye esas toplu değerleme, değer haritalarının üretimi ve ulusal taşınmaz değerleme bilgi sisteminin kurulması görevlerini üstlenmesinin; Genel Müdürlüğünüzün yürüttüğü Tapu ve Kadastro Modernizasyon Projesi'nin 4. bileşeni "Taşınmaz Değerlemesi" projesi kapsamında yapılacak olan çalışmaların hedeflerine ulaşması için paydaş kurum ve kuruluşlarla birlikte yürütülmesi ve siyasi otoritenin desteğinin sağlanmasının; TKGM bünyesinde kurulacak, sağlıklı, güncel güvenilir verilerinin yer aldığı, kolay erişilebilen, ülke genelinde sorgulamaların yapılabildiği, karşılaştırma algoritmaları kurulmuş ve ekonomi üzerinde olumlu etkiler sağlayacak "Taşınmaz Değerleme Bilgi Sistemi" oluşturulmasının gerekliliği ortaya konulmuştur.

Bununla birlikte, Genel Müdürlüğünüzce Tapu ve Kadastro Modernizasyon Projesi Kapsamında düzenlenen Gayrimenkul Değerleme Çalıştaylarına Odamızın Sürekli Teknik Bilimsel Komisyonlarından, Mesleki Uygulamalar ve Yasal Temeller, Kırsal ve Kentsel Alan Düzenlemesi, Kadastro, Taşınmaz Değerleme Komisyonlarından üyelerimiz ve bilim insanlarımızla katılım sağlanarak katkı ve desteklerimiz kesintisiz sürdürülmüştür.

Ancak, ürettiği hizmetler ve çalışma alanı doğrudan tapu, kadastro ve haritacılık hizmetlerini ilgilendiren, Anayasada belirtilen taşınmaz mülkiyet hakkının kurulmasında, korunmasında, kullanılmasında, değerlemesinde ve el değiştirmesindeki işlemlerde yetkili ve sorumlu olan, Ülkemizdeki kendine özgü kamu kurumundan biri olan Genel Müdürlüğünüzün mesleğimizi, meslektaşlarımızı, Odamızı ve kamuyu doğrudan ilgilendiren ve yukarıda da belirtildiği üzere Genel Müdürlüğünüzce birlikte yapılan Sempozyumda ortaya konulan konuya ilişkin hazırlanan "Taşınmaz Değer Bilgi Merkezinin Kurulması ve Yönetilmesi Hakkında Yönetmelik Taslağı" hakkında Odamızdan görüş istenmemesi ve Odamızın konu dışında tutulması anlaşılamamıştır. Bu konuda Odamıza bilgi verilmesi üyelerimiz ve meslek çevremizde oluşabilecek yanlış anlaşılmaları ortadan kaldıracaktır. Kaldı ki üyelerimizce de soru konusu edilmektedir.

Anayasamızın 135. maddesi ve 27.01.1954 tarihli ve 6235 sayılı Türk Mühendis ve Mimar Odaları Birliği Hakkında Kanun ile Odamıza verilen meslek ve menfaatleriyle ilgili işlerde resmi makamlarla işbirliği yaparak gerekli yardımlarda ve tekliflerde bulunma, meslekle ilgili bütün mevzuatı normları, fenni şartnameleri inceleme ve bunlar hakkındaki görüş ve önerilerimizi bildirme görev ve sorumluluk yükümlülüğümüzü yerine getirmek zorunda olduğumuzdan "Taşınmaz Değer Bilgi Merkezinin Kurulması ve Yönetilmesi Hakkında Yönetmelik Taslağı" incelenerek Taslağa ilişkin görüş ve önerilerimiz en kısa sürede Genel Müdürlüğünüze iletilecektir. Yukarıda belirttiğimiz hususların değerlendirilmesi için,

Bilgi ve gereğini dileriz.

Orhan KASAP
Yönetim Kurulu a.
Genel Başkan

Sayı : 3/B15-884 **28/05/2019**
Konu : 2019/234070 ve 2019/234083 İhale Kayıt Numaralı İhaleleriniz Hk.

BORU HATLARI İLE PETROL TAŞIMA A.Ş. (BOTAŞ)
TEDARİK VE SÖZLEŞMELER DAİRE BAŞKANLIĞI
ANKARA

Türk Mühendis ve Mimar Odaları Birliği Harita ve Kadastro Mühendisleri Odamız, Anayasamızın 135. maddesi ve 6235 sayılı Türk Mühendis ve Mimar Odaları Birliği Kanunu çerçevesinde kurulan, kamu kurumu niteliğindeki bir meslek kuruluşudur. Yasa, tüzük ve yönetmelikler çerçevesinde, meslek disiplinimizle ilgili mühendislik hizmetlerinin ülkemiz ve kamu yararına izlenmesi, üyelerimizin bu süreç içerisindeki görev ve sorumluluklarını yerine getirmelerinin takibinin yapılması Odamızın zorunlu görevleri arasındadır.

İdarenizce, Kamu İhale Kurumunun 2019/234070 ihale kayıt numarası ile yayımlanan ihale ilanında "Hopa İlçesi Doğal Gaz Boru Hattı Etüt ve Detay Mühendislik İşi Hizmet Alımı"; 2019/234083 ihale kayıt numarası ile yayımlanan ihale ilanında "Korkuteli İlçesi Doğal Gaz Boru Hattı Etüt ve Detay Mühendislik İşi Hizmet Alımı" işlerinin ihale edileceği bildirilmiştir.

İhalenin geçmiş tarihlerde yapılan Arazi-Etüt, Harita ve Kamulaştırma Mühendislik işleri ihalelerinden farklı olduğu, farklı meslek disiplinlerini ilgilendiren birçok iş kaleminin tek pakette toplandığı ve geçmişte idarenize yapılan mühendislik işlerinin benzer iş kapsamına alınmadığı görülmektedir.

İhalelere ilişkin özel teknik şartnameler incelendiğinde, "1.1. YÜKLENİCİ TARAFINDAN GERÇEKLEŞTİRİLECEK FAALİYET VE İŞLER" başlıklı maddede ihale kapsamında yapılacak hizmetler;

1.1.1. Ön Mühendislik ve Tasarım

- Verilen referans standartlar, yönetmelik, teknik şartnameler ve yürürlükteki ilgili mevzuatlar ile ulusal ve uluslararası mühendislik uygulamaları baz alınarak genel bir literatür çalışmasının yapılarak yapılan çalışmalara atıfta bulunulması ve boru hattı tasarımının bu doğrultuda yapılması,
- Hidrolik hesaplamaların yapılarak boru hattı çapının, malzeme sınıfının ve boru et kalınlıklarının belirlenmesi,
- Güzergah seçim kriterleri ile boru hattı yapım tekniğine uygun olarak ön güzergahın belirlenmesi ve kesin güzergahın belirlenmesine yönelik topografik, jeolojik, jeoteknik etütlerin yapılması ve Kamu Kurum ve Kuruluş görüşlerinin alınması,
- Güzergah seçimi amacıyla edinilen coğrafi verilerin, projenin başından itibaren, ön güzergah raporu ile birlikte teslim edilmesi, şartnamede yer alan gerekli formata uygun şekilde hazırlanarak İdare ile birlikte takibinin sağlanması, yeni verilerin sisteme eklenmesi ve tüm mekansal bilgi üretiminin bu veritabanına bağlı kalınarak gerçekleştirilmesi,
- İdare tarafından oluşturulan, proje veritabanına ait kavramsal tasarım dokümanlarına (UML diyagramları, Ek-5, bağlı kalınması,
- İş sürecinde üretilen ve toplanan orijinal ham verilerin İdare tarafından hazırlanan EK-5'e uygun olarak depolanması ve İdareye sunulması,
- Teslim edilecek verilerin BOTAŞ CBS veritabanına çevrimiçi olarak girişinin yapılması, bu giriş işleminin çevrimiçi olarak yapılamaması durumunda İdarenin belirleyeceği yöntemle teslim edilmesi,
- Sabit tesis yerlerinin belirlenmesi ve detay tasarıma esas olacak gerekli ön etüdlerin yapılması (harita, jeoloji ve jeoteknik, inşaat, elektrik vb.)
- Erişim yolları güzergahlarının belirlenmesi ve ön etüdlerin yapılması
- Standartlar, Kamu kurum ve Kuruluş görüşleri ile Jeolojik Etüt Raporu doğrultusunda özel geçişlerin ve geçiş metodolojisinin belirlenmesi,
- Belirlenen güzergahın yer kontrol noktalarının, şeritvari halihazır haritasının, özel geçiş haritalarının (plankotelerin), profil ölçülerinin yapılması ve güzergah uzunluğunun bulunması,
- Detay tasarıma esas olacak genel P&ID hazırlanması
- Enerji Nakil Hattı yapımına yönelik ön etüd ve çalışmaların yapılması

1.1.2. Detay Mühendislik, İzin ve Protokoller

- Kritik özel geçiş projeleri ile ilgili gerekli hesaplamaların (kazısız geçiş ve açık geçiş hesapları, suyun kaldırma etkisi ile ilgili hesaplamalar, beton zarf-beton ağırlık hesaplamaları vb.uygulanacak tüm inşai önlemler ile ilgili hesaplamalar) yapılarak detay çizimlerinin oluşturulması, Fay hattı geçişleri için detay çizimlerin oluşturulması,
- Diğer geçişler için tipik çizimlerin oluşturulması,
- Geçiş yöntemleri de göz önünde bulundurularak boru et kalınlıklarının netleştirilmesi ve toplam boru metrajının belirlenmesi,
- 1/25.000 ölçekli güzergah haritasının yapıma yönelik (İnşaat, Mekanik, Elektrik, Katodik Koruma vb) detayların da işlendiği, 1/5.000 ölçekli plan-profillerin (Aligment-sheet) ve özel geçiş projelerinin yapılması,
- Güzergah paftalarına gömülü boru kotu, sıcak ve soğuk bükümler, someler vb. bilgileri içerecek şekilde boru profilinin de işlenmesi,
- Boru eksen aplikasyonunun yapılması,
- Sabit tesislere erişim yolları projelerinin hazırlanması,
- Sabit tesislere ait stress hesaplarının yapılması,
- Boru hattı ve sabit tesislere ait; yerleşim, borulama, inşaat, mekanik, elektrik enstrumantasyon, katodik koruma disiplinlerine ait gerekli hesap raporlarının, uygulama projelerinin ve P&ID lerinin hazırlanması faaliyetleri,
- Sabit tesislere yönelik Enerji Nakil Hatlarının detay projelerinin yapılması ve Elektrik Dağıtım Şirketine onaylatılması,
- Yaklaşık maliyete temel teşkil edecek keşif özetlerinin, metraj tablosunun ve malzeme listelerinin hazırlanması,
- Tüm malzeme ve ekipmanlar için veri sayfalarının (data sheet) hazırlanması,
- Yapıma yönelik izinlerin alınması ve protokollerin imzalanması için ilgili kurumların talep ettiği tüm dokümantasyonun sağlanması,
- Belirlenen güzergâhın, sabit tesislerin, sabit tesislere erişim yollarının, Enerji Nakil Hatları ve Katodik Koruma kamulaştırma haritaları ile dosyalarının hazırlanması, müştemilat tespiti ve bunların ilgili idarelerden gerekli onaylarının alınması,
- Orman izin irtifak dosyalarının, toprak koruma projelerinin ve mera dönüşüm projelerinin hazırlanması,

Yüklenici, yukarıda ifade edilen işlerin nasıl gerçekleştirileceği ile ilgili bir etüt planı düzenleyecek ve uygulayacaktır. Bu plan ön tasarım, detaylı tasarım, yapım, izinler ve boru hattının ve ilgili tesislerin tamamlanması için gerekli tüm etüt faaliyetlerini içerecektir.

...

İdari Şartname, Sözleşme Tasarısı, Teknik Şartnameler ve Teknik Şartname Ekleri ile Resimler ve Haritalar İşin Tanımı ile beraber okunacaktır.

Hat güzergahı ve uzunluğu, kamulaştırma genişliği ve sabit tesis yerlerinde veya sayılarında meydana gelebilecek değişiklikler doğrultusunda, yapılması gerekli tüm çalışmaları ve gerekli düzeltmeleri yapmak Yüklenici sorumluğunda olacak ve yapılan işler anahtar teslimi götürü bedel teklif fiyatı içinde kabul edilecektir. Şartnamede belirtilen boru çapının değişmesi durumunda, Yüklenici nihai boru çapına göre tüm dokümanları hazırlamakla yükümlüdür.

..." şeklinde açıklanmıştır.

30/4/2018 tarihli ve 2018/11962 sayılı Bakanlar Kurulu Kararıyla yayımlanan "Büyük Ölçekli Harita ve Harita Bilgileri Üretim Yönetmeliği"nin "Yetki ve sorumluluk" başlıklı 4. maddesinde "Büyük ölçekli harita ve harita bilgisinin kamu kurum ve kuruluşları ile gerçek veya tüzel kişilerce üretilmesi veya ürettirilmesi durumlarında, yetki ve sorumluluk kanuni yetkiye haiz bir Harita, Geomatik, Jeodezi ve Fotogrametri, Harita ve

Kadastro mühendisi tarafından üstlenilir. Haritaların özel sektöre ürettirilmesi durumunda 3194 sayılı İmar Kanunu'nun 44'üncü maddesinin (I) numaralı fıkrasının (j) bendi uyarınca yürürlüğe konulan yönetmelik esas alınır." denilmektedir.

Bayındırlık ve İskân Bakanlığınca 3194 sayılı İmar Kanunu'nun 44'üncü maddesinin birinci fıkrasının (j) bendine dayanılarak çıkartılan ve 11.10.1993 tarih ve 21725 sayılı Resmi Gazete'de yayımlanan Harita Mühendislik Hizmetlerini Yükümlenecek Müellif ve Müellif Kuruluşların Ehliyet Durumlarına Ait Yönetmelik'in 2. maddesinde de Yönetmeliğin genel bütçeye dâhil idareler, katma bütçeli daireler, il özel idareleri, belediyeler ve diğer kamu kurum ve kuruluşlarınca yaptırılacak; herhangi bir yöntem ve ölçekteki çizgisel ve sayısal harita yapımı, etüt ve işletme haritaları, konum belirleme, yer kontrol noktalarının tesisi, plankote, tescile konu olan harita ve planların yapımı ve her türlü projelerin araziye uygulama işlerini yükümlenecek müellif kuruluşlarında aranacak ehliyet ve yeterlilik ile ilgili işlemleri kapsadığı belirtilmiştir.

27.08.2008 tarih ve 26980 sayılı Resmi Gazete'de yayımlanan "Tapu Planları Tüzüğü"nün 3. maddesinde değişiklik işlemleri tanımlanıp, 4. maddesinde Tapu planlarının içeriği belirtildikten sonra, 9. maddesinde, değişiklik işlemlerinin, ilgilisinin talebine bağlı olarak, işlem çeşitlerine göre özel hükümleri gereğince yetki ve sorumlulukları belirlenmiş olan kadastro müdürlüğü, yetkili kuruluşlar veya lisanslı bürolar ya da serbest mühendis tarafından yapılacağı kurala bağlanmıştır.

Yukarıdan beri aktarıldığı üzere, yukarıda belirtilen kuruluşların yine yukarıda belirtilen harita ve kadastro mühendisliği hizmet alanında bir işi ancak yasal yetkiyi haiz harita ve kadastro mühendisine ürettirmesi, anılan işlerin özel sektöre ürettirilmesi durumunda ise 3194 sayılı Kanun'un 44/j maddesi uyarınca çıkarılan yönetmelik hükümleri uyarınca müelliflik suretiyle ürettirileceği/yaptırılacağı anlaşılmaktadır.

Odamızca hazırlanan ve yürürlüğe konulan 11.03.2006 tarih ve 26105 sayılı Resmi Gazete'de yayımlanan Türk Mühendis ve Mimar Odaları Birliği Harita ve Kadastro Mühendisleri Odası Serbest Mühendislik Müşavirlik Büroları Tescil Yönetmeliği'nde ise serbest çalışan, harita ve kadastro mühendislik müşavirlik hizmeti üreten kişi ve kuruluşların mesleki etkinliklerini sürdürme koşul ve kuralları belirlenmiştir.

Anılan Yönetmelik'in "Tanımlar ve Kısaltmalar" başlıklı 4. maddesinde; Serbest Harita ve Kadastro Mühendisi(SHKM)'nin 3458 sayılı Mühendislik ve Mimarlık Hakkında Kanunun verdiği yetkiye dayanarak Serbest Harita ve Kadastro Mühendislik Müşavirlik Hizmetleri(SHKMMH)'nden birini veya bir kaçını ücreti karşılığında, kendi hesabına veya kamu kurum ve kuruluşları dışında bir kişi veya kuruluş ile ortak yapan ve durumunu HKMO'ya onaylatmış Harita ve Kadastro Mühendislerini; SHKMMH'nin yalnızca SHKM'nin yapmaya yetkili olduğu Serbest Harita ve Kadastro Mühendislik Müşavirlik Hizmetlerini; Serbest Harita ve Kadastro Mühendislik Müşavirlik Büroları (SHKMMB)'nın SHKMMH yapmak üzere HKMO'ya kayıt ve tescil yaptıran büro, şirket, adi ortaklık gibi statüdeki vergiye tâbi kişilere veya kuruluşlara ait Serbest Harita ve Kadastro Mühendislik Müşavirlik Bürosunu ifade ettiği açıkça belirtilmiş olup, 5. maddesinde Serbest Harita ve Kadastro Mühendislik Müşavirlik Bürolarının yapacağı ve organize edeceği işler; 6. maddesinde SHKMMB`nin tescili için gerekli koşullar ve belgelendirmenin nasıl yapılacağı; 8. maddesinde de şirketlerde Harita ve Kadastro Mühendislerinin hisse sahibi olma koşulları hüküm altına alınmıştır. Yönetmeliğin 5. maddesinde herhangi bir yöntem veya ölçekteki çizgisel veya sayısal harita yapımı, etüt ve işletme haritalarının yapımı, yer kontrol noktalarının tesisi, ölçüsü ve hesabı, tescile konu olan harita ve planların yapımı, plankote, konum belirlemeleri, yeraltı ve teknik altyapı tesis ölçmeleri, her türlü mühendislik projelerinin araziye uygulaması işleri, kamulaştırma, gecekondu ve köy yerleşim planları ve/veya haritaları ve bilgi sistemleri işlerinin harita kadastro mühendislik ve müşavirlik hizmetleri ile ilgili serbest harita kadastro mühendislerinin yapacağı ve organize edeceği işler arasında olduğu belirtilmiştir.

Özel teknik şartname ve yukarıda belirtilen yönetmelik maddeleri birlikte değerlendirildiğinde "belirlenen güzergahın yer kontrol noktalarının, şeritvari halihazır haritasının, özel geçiş haritalarının (plankotelerin), profil ölçülerinin yapılması ve güzergah uzunluğunun bulunması, sabit tesis yerlerinin belirlenmesi ve detay tasarıma esas olacak gerekli ön etüdlerin yapılması (harita, jeoloji ve jeoteknik, inşaat, elektrik vb.), boru eksen aplikasyonunun yapılması, belirlenen güzergâhın, sabit tesislerin, sabit tesislere erişim yollarının, Enerji

Nakil Hatları ve Katodik Koruma kamulaştırma haritaları ile dosyalarının hazırlanması, müştemilat tespiti ve bunların ilgili idarelerden gerekli onaylarının alınması," işleri ile diğer iş kalemleri kapsamında kalan bazı işlerin Harita ve Kadastro Mühendislik Hizmeti olduğu, diğer hizmetlerin inşaat, makine, elektrik, orman, jeoloji vb. mühendislik hizmetleri arasında yer aldığı açıktır. Görüleceği üzere, ihale konusu hizmetler, yetki ve sorumlulukları yönünden farklı meslek disiplinlerini ilgilendiren hizmetlerdir.

İhale kapsamında yapılacak ve yukarıda belirtilen harita ve kadastro mühendislik hizmetlerinin Türk Mühendis ve Mimar Odaları Birliği Harita ve Kadastro Mühendisleri Odası Serbest Mühendislik Müşavirlik Büroları Yönetmeliği gereğince Serbest Harita ve Kadastro Mühendislik Müşavirlik Bürolarına yaptırılması zorunludur.

4734 sayılı Kamu İhale Kanunu'nun 14 üncü maddesi; "Ortak girişimler birden fazla gerçek veya tüzel kişi tarafından iş ortaklığı veya konsorsiyum olarak iki türlü oluşturulabilir. İş ortaklığı üyeleri, hak ve sorumluluklarıyla işin tümünü birlikte yapmak üzere, konsorsiyum üyeleri ise, hak ve sorumluluklarını ayırarak işin kendi uzmanlık alanlarıyla ilgili kısımlarını yapmak üzere ortaklık yaparlar. İş ortaklığı her türlü ihaleye teklif verebilir. Ancak idareler, işin farklı uzmanlıklar gerektirmesi durumunda, ihaleye konsorsiyumların teklif verip veremeyeceğini ihale dokümanında belirtirler. ..." şeklindedir.

Bu nedenlerle söz konusu hizmetlerin; konsorsiyum şeklinde ya da uzmanlık alanlarına göre ayrı ayrı ihaleye çıkarılarak yaptırılması veya harita ve kadastro mühendislik hizmetlerinin resmi alt yüklenici olarak Odamıza tescilli serbest harita ve kadastro mühendislik müşavirlik bürolarına yaptırılmasının sağlanması gerekmektedir.

Ancak İdarenizin hazırladığı ihale ilanlarının 4.7. maddesinde "Konsorsiyum olarak ihaleye teklif verilemez." ve idari şartnamelerin 17. maddesinde "Konsorsiyumlar ihaleye teklif veremez." denilerek, konsorsiyumların ihalelere katılımı engellenmekte, ihale konusu hizmetler farklı meslek disiplinlerini ilgilendirmesine karşın tek bir iş kapsamında ihale edilmektedir.

İdari şartnamenin 7.3.1.2 maddesinde belirtilen ve kabul edilen benzer işler;

- Planlama Aşaması Mühendislik Tasarımı (FEED)
- Detay Mühendislik
- Mühendislik, Satınalma ve Yapım Yönetimi

işlerinden herhangi birini yapmış olmak şeklinde belirtilmiştir.

Belirtilen benzer iş kapsamına göre geçmiş tarihte BOTAŞ tarafından yaptırılan Arazi - Etüt, Harita ve Kamulaştırma Mühendislik İşleri benzer iş olarak sayılmamıştır. Bu durum rekabeti kısıtlayıcı bir ihale ortamının oluşmasına, ihaleye sadece uluslararası proje deneyimi olan az sayıda yerli firmanın ve yabancı firmaların katılabilmelerine olanak tanıyacak, geçmiş yıllarda BOTAŞ'a mühendislik hizmeti üreten ve fiiliyattaki yaklaşık 15 bin KM BOTAŞ boru hatlarının ülkemize kazandırılmasında önemli hizmet ve katma değerleri olan yerli firmaların ihaleye katılımını kısıtlayacak ve burada oluşan bilgi, birikim ve deneyimin de yok sayılmasına yol açacaktır.

Odamız meslek disiplinimizle ilgili hizmetlerde; kamu ve ülke çıkarları ilkesinden hareketle ve hukuk normları çerçevesinde yasa ve yönetmelik hükümlerinin eksiksiz uygulanması yönünde gerekli tüm katkıların verilmesi ve sürecin izlenmesini kamu görevi olarak yerine getirmektedir.

Meslek disiplinimiz ile ilgili mühendislik hizmetlerinin ülkemiz ve kamu yararı için doğru işletilmesi adına yukarıda belirtilen nedenlerle;

İdarenizce zeyilname yayımlanması için gerekli süre kalmadığından 2019/234070 ihale kayıt numarası ile yayımlanan "Hopa İlçesi Doğal Gaz Boru Hattı Etüt ve Detay Mühendislik İşi Hizmet Alımı"; 2019/234083 ihale kayıt numarası ile yayımlanan "Korkuteli İlçesi Doğal Gaz Boru Hattı Etüt ve Detay Mühendislik İşi Hizmet Alımı" ihalelerin iptal edilmesi, öncelikle geçmişte BOTAŞ tarafından yaptırılan Arazi - Etüt, Harita ve Ka-

mulaştırma Mühendislik İşlerinin benzer iş sayılması, ihale kapsamındaki işlerin uzmanlık alanlarına göre ayrı ayrı veya konsorsiyumların katılabileceği şekilde yeniden düzenlenmesi, konsorsiyum yapılamaması ve Odamıza kayıtlı bir Harita Mühendislik firması dışında farklı meslek disiplinlerine bağlı bir firmanın ihaleyi yüklenimine alması durumunda ihale kapsamındaki harita ve kadastro mühendislik hizmetlerinin idarenin onaylayacağı serbest harita ve kadastro mühendislik müşavirlik büroları tarafından resmi alt yüklenici olarak üstlenilmesinin zorunlu tutulması şeklinde ihale dokümanlarında gerekli düzenlemelerin yapılarak işlerin yeniden ihale edilmesi ve yapılan düzenlemelerle ilgili tarafımıza bilgi verilmesi hususlarında

Gereği için bilgilerinize sunarız.

Saygılarımızla.

Orhan KASAP
Yönetim Kurulu a.
Genel Başkan

Sayı : 3/B15-1396 **19/09/2019**
Konu : Yapı Aplikasyon Projeleri ve Uygulamalarına İlişkin Görüşünüz Hakkında.

T.C.
ÇEVRE VE ŞEHİRCİLİK BAKANLIĞI
MESLEKİ HİZMETLER GENEL MÜDÜRLÜĞÜ
ANKARA

İlgi: **a)** 05/03/2019 tarihli ve 3/B15-416 sayılı yazımız.
b) 02/08/2019 tarihli ve 72177222-045.01.-E.177777 sayılı yazınız.

İlgi (a)'da kayıtlı yazımız gereği için büyükşehir belediyelerine, büyükşehir belediyelerine bağlı ilçe belediyelerine, il belediyelerine, il özel idarelerine, çevre ve şehircilik il müdürlüklerine, bilgi için Şube/Merkeze Bağlı Temsilciliklerimiz, il ve ilçe temsilciliklerimize ve mesleki faaliyet denetim görevlilerimize gönderilerek; yapı aplikasyon projelerinin proje müellifliği ile fenni mesuliyetlerinin üstlenilmesinde sıkıntıların yaşandığı, bazı idarelerce yapı aplikasyon projelerinin istenilmediği, Yapı Denetimi Hakkında Kanun kapsamında kalan yapılarda bazı yapı denetim kuruluşlarınca yapı aplikasyon projesinin fenni mesuliyeti için serbest harita ve kadastro mühendislerinden hizmet satın alınmadığı, sadece proje müellifinin sorumlu sayıldığı, denetim yapılıp uygunluk görüşünün verilmediği ve aranmadığı, yapı aplikasyon projesinin ruhsata esas projeler arasında sayılmasına rağmen yapı ruhsatı ve yapı kullanma izin belgesinde proje müellifi serbest harita ve kadastro mühendislerinin isimlerinin açılmadığı ve imzalarının aranmadığı, bu nedenlerle de birçok yapının kotlandırılmasında sorunlar yaşandığı hususlarının çeşitli yollarla Odamıza iletildiği veya Odamızca gözlemlendiği, yaşanan bu sorunların çözümü için yapı ruhsatı ve yapı kullanma izin belgesi vermeye yetkili olan idarelerin bilgilendirilmesi, konulara açıklık getirilmesi ve çözüm üretilmesi için ilgili mevzuat değerlendirilerek bir yazı yazılması ihtiyacının doğduğu belirtilerek, yapı sürecindeki harita ve kadastro mühendislik hizmetlerine ilişkin plan ve projelerin hazırlanması ve uygulanması ile bu plan ve projelerin aplikasyonun denetiminde izlenecek yol ve uyulması gereken kurallar yürürlükteki imar, yapı denetim, tapu ve kadastro mevzuatı hükümleri çerçevesinde açıklanmıştır.

Bursa Valiliği Çevre ve Şehircilik İl Müdürlüğü ve Denizli Valiliği Çevre ve Şehircilik İl Müdürlüğü ilgi (a)'da kayıtlı yazımızı Çevre ve Şehircilik Bakanlığı Yapı İşleri Genel Müdürlüğüne; Yapı İşleri Genel Müdürlüğü ise Genel Müdürlüğünüze iletilmiş olup yazımız Genel Müdürlüğünüzce değerlendirilerek yapı aplikasyon projeleri ve uygulamaları hakkındaki ilgi (b)'de kayıtlı görüş yazınız bilgi için Bursa Valiliği Çevre ve Şehircilik İl Müdürlüğüne, Denizli Valiliği Çevre ve Şehircilik İl Müdürlüğüne ve Odamıza iletilmiştir.

İlgi (b)'de kayıtlı görüşünüz Odamızca değerlendirilmiş olup yapı ruhsatı ve yapı kullanma izni düzenlemeye yetkili ilgili idarelerin uygulamalarının standart hale getirilmesi ve farklı değerlendirmeler nedeniyle idareler arasındaki bürokratik işlemlerin azaltılması yönünden olumlu bulunmuştur. Ancak aşağıda açıkladığımız husus açısından Genel Müdürlüğünüzce yeni bir değerlendirmenin yapılması ve buna göre görüş hazırlanması gerektiği, böylelikle ilgili idarelerle vatandaşlar arasında yaşanan çekişmelerin ortadan kalkacağı ve uygulamadaki sorunların köklü çözüme kavuşturulacağı düşünülmektedir.

Yukarıda anılan görüş yazınızda, "Yapı denetim mevzuatı açısından da, Yapı Denetimi Uygulama Yönetmeliğinin 5 inci maddesinin ikinci fıkrasının (a) bendindeki 'Yapının inşa edileceği parseli ilgilendiren imar durumu belgesi, aplikasyon krokisi, tapu kaydı örneği, zemin etüdü raporu ile gerekli diğer belgelerin mevzuata uygun olup olmadığını kontrol ederek kopyalarını dosyasında muhafaza eder.' hükmü ile dördüncü fıkrasının (b) bendindeki 'Bünyesinde konu ile ilgili teknik eleman bulunmayan hâllerde, hizmet satın almak suretiyle teknik eleman görevlendirerek, arsanın köşe noktalarının ilgili idare nezaretinde tespit ettirilmesini ve yapının, vaziyet planına uygun biçimde arsaya aplike edilmesini sağlar.' hükmü birlikte değerlendirildiğinde, 4708 sayılı Kanun kapsamında denetim sorumluluğu yapı denetim kuruluşlarınca üstlenilen yapılarda; aplikasyon krokilerinin mevzuata uygunluğunun incelenmesi, yapı aplikasyon projelerinin mevzuata uygun olup olmadığının denetlenerek uygunluk görüşünün verilmesi, aplikasyonunun projesine ve mevzuata uygun olarak yapılıp yapılmadığının denetlenmesi, yapı denetim kuruluşları tarafından bünyelerinde

bulunan veya hizmet satın almak suretiyle görevlendirilen harita mühendisleri eliyle yürütülebilmektedir. Dolayısıyla yapı denetim kuruluşlarının konuya ilişkin olarak hizmet satın alabilecekleri gibi bünyelerinde konuya ilişkin teknik eleman istihdam etmeleri de mümkündür." denilerek, yapı denetim kuruluşlarında ücretli çalışan harita mühendislerinin, yapı aplikasyon projelerinin denetimi ile uygulamasının fenni mesuliyetini üstlenebileceği ifade edilmektedir. Ancak söz konusu değerlendirmeniz gerek imar ve yapı denetim mevzuatına gerekse de Odamız mevzuatına aykırı olup aykırılık nedenleri ilgili mevzuat kapsamında aşağıda açıklanmaktadır:

3/5/1985 tarihli ve 3194 sayılı İmar Kanunu'nun;

- 28'inci maddesinin ikinci fıkrasında yapıda inşaat ve tesisat işleri ile kullanılan malzemelerin kamu adına denetimine ilişkin fenni mesuliyetin, ruhsat eki etüt ve projelerin gerektirdiği uzmanlığı haiz meslek mensupları tarafından ayrı ayrı üstlenilmek zorunda olduğu

ifade edilmektedir.

29/6/2001 tarihli ve 4708 sayılı Yapı Denetimi Hakkında Kanun'un;

- 1'inci maddesinin üçüncü fıkrasının (ı) bendinde yapı denetim kuruluşunun, bakanlıktan aldığı izin belgesi ile münhasıran yapı denetimi görevini yapan, ortaklarının tamamı mimar ve mühendislerden oluşan tüzel kişiyi ifade ettiği,
- 2'nci maddesinin ikinci fıkrasında yapı denetim kuruluşlarının mimar ve mühendisler ile yardımcı kontrol elemanları istihdam edeceği,
- 3'üncü maddesinde bu Kanunun uygulanmasında, yapı denetim kuruluşlarının imar mevzuatı uyarınca öngörülen fennî mesuliyeti ilgili idareye karşı üstleneceği,
- 12'inci maddesinin birinci fıkrasında Yapı Denetimi Hakkında Kanun'da hüküm bulunmayan hallerde 3194 sayılı İmar Kanunu ve ilgili mevzuat hükümlerinin uygulanacağı,
- 9'uncu maddesinin son fıkrasında yapı denetim kuruluşu ile denetçi mimar ve mühendislerin eylem ve işlemlerinden 3194 sayılı İmar Kanunu'nun fenni mesul için öngörülen hükümlerine tabi olacağı

açıkça belirtilmektedir.

Yapı Denetimi Hakkında Kanun'a dayanılarak hazırlanan ve 05.02.2008 tarihli ve 26778 sayılı Resmi Gazete'de yayımlanan Yapı Denetimi Uygulama Yönetmeliği'nin 6'ncı maddesinde denetçinin görev ve sorumlulukları ifade edilmiş; 12'nci maddesinin birinci fıkrasının (ç) bendinde yapı denetim kuruluşlarında asgari istihdam edilecek denetçiler sayma suretiyle belirtilmiş; 14'üncü maddesinde yapı denetim kuruluşunun denetimini üstlendiği proje ve yapım işlerinde, Kanun ve bu Yönetmelik hükümleri ile belirlenmiş görevlerini denetçi mimar ve denetçi mühendisler eliyle yürüteceği ve denetçi belgesinin mimar, inşaat mühendisi, makine mühendisi ve elektrik mühendisine verileceği sayma suretiyle hüküm altına alınmıştır.

Yapı denetim kuruluşlarının görevlerini denetçiler eliyle yürüteceği ve imar mevzuatı uyarınca öngörülen bütün fennî mesuliyetleri ilgili idareye karşı üstleneceği; Yapı Denetimi Hakkında Kanun'da hüküm bulunmadığı hallerde 3194 sayılı İmar Kanunu ve ilgili mevzuat hükümlerinin uygulanacağı ve yapı denetim kuruluşlarında denetçi olarak görev alacaklar arasında harita mühendisine yer verilmemesi hususları birlikte değerlendirildiğinde, yapı aplikasyon projesinin proje denetimi ve uygulamasının fenni mesuliyetinin üstlenilmesi konusunun imar mevzuatı kapsamında değerlendirilmesi zorunlu hale gelmektedir.

İmar mevzuatı açısından değerlendirildiğinde; 3194 sayılı İmar Kanunu gereğince yayımlanan Planlı Alanlar İmar Yönetmeliği'nin 57'nci maddesinin 18'inci fıkrası "Proje müellifliği ve yapım işlerinin denetimine dair fenni mesuliyet üstlenen mimarların ve mühendislerin, 27/1/1954 tarihli ve 6235 sayılı Türk Mühendis ve Mimar Odaları Birliği Kanunu uyarınca, ilgili meslek odasına kayıtlı olmaları, büro tescillerini yaptırmaları gerekir." hükmündedir.

Bununla birlikte, Anayasa'nın 135. maddesi ve 6235 sayılı Türk Mühendis ve Mimar Odaları Birliği Kanunu uyarınca kurulan ve kamu kurumu niteliğinde meslek kuruluşu olan Odamızca hazırlanan ve yürürlüğe konulan 11.03.2006 tarihli ve 26105 sayılı Resmi Gazete'de yayımlanan Türk Mühendis ve Mimar Odaları Birliği Harita ve Kadastro Mühendisleri Odası Serbest Mühendislik Müşavirlik Büroları Tescil Yönetmeliği'nde ise

serbest çalışan harita ve kadastro mühendislik müşavirlik hizmeti üreten kişi ve kuruluşların mesleki etkinliklerini sürdürme koşul ve kuralları belirlenmiştir.

Anılan Yönetmelikte serbest harita ve kadastro mühendislik müşavirlik hizmetlerinin (SHKMMH) yalnızca serbest harita ve kadastro mühendisinin yapmaya yetkili olduğu hizmetleri ifade ettiği; serbest harita ve kadastro mühendislik müşavirlik bürolarının ise SHKMMH yapmak üzere Odamıza kayıt ve tescil yaptıran büro, şirket, adi ortaklık gibi statüdeki vergiye tâbi kişilere veya kuruluşlara ait büro veya şirketler olduğu hüküm altına alınmıştır. Ayrıca 5. maddesinde de serbest harita ve kadastro mühendislik müşavirlik bürolarının yapacağı ve organize edeceği işler arasında "Yapı aplikasyon projesi, uygulaması ve fenni mesuliyet hizmetleri" yer almaktadır.

Görüldüğü üzere, yapı aplikasyon projesinin denetimi ile uygulamasının fenni mesuliyetinin Odamıza tescilli serbest harita ve kadastro mühendislik müşavirlik bürosu sahibi veya ortağı serbest harita ve kadastro mühendisleri tarafından üstlenilmesi imar, yapı denetim ve Odamız mevzuatı gereği zorunludur.

Bu nedenle, yapı denetim kuruluşlarının ücretli olarak istihdam ettiği harita ve kadastro mühendislerine yapı aplikasyon projesinin denetimini ve uygulamasının fenni mesuliyetini üstlendirmesi olanaklı olmayıp bunun için büro ve şirketi Odamıza tescilli serbest harita ve kadastro mühendislerinden hizmet satın alması gerekmektedir.

Yukarıda belirtilen nedenlerle, ilgi (b)'de kayıtlı görüş yazınızın yukarıda alıntılanan kısmında yapı denetim kuruluşlarının bünyelerinde çalıştırdıkları harita mühendisine yapı aplikasyon projesinin denetimi ile uygulamasının fenni mesuliyetini yaptıramayacakları ve serbest harita ve kadastro mühendislik müşavirlik bürolarından hizmet satın almaları gerektiği yönünde değişiklik yapılması ve bu doğrultuda hazırlanan yeni görüşünüzün Bursa Valiliği Çevre ve Şehircilik İl Müdürlüğüne, Denizli Valiliği Çevre ve Şehircilik İl Müdürlüğüne ve Odamıza yazılı olarak gönderilmesi hususunda,

Bilgi ve gereğini dileriz.

Orhan KASAP
Yönetim Kurulu a.
Genel Başkan

Sayı : 3/B15-1802 **27/11/2018**
Konu : Mahkeme Kararı Hk.

T.C.
ÇEVRE VE ŞEHİRCİLİK BAKANLIĞI
TAPU VE KADASTRO GENEL MÜDÜRLÜĞÜ
ANKARA

Odamızın "LİHKAB Yönetmeliği' ile ilgili açtığı davalar sonucunda; 15.06.2013 tarih ve 28678 sayılı Resmi Gazete'de yayımlanan Yönetmeliğin 18. maddesinin (c) ve (ç) bentlerinin, 21. maddesinin 1. ve 2. fıkralarının Danıştay 10. Dairesi'nin 18.03.2014 tarih ve E:2014/191 sayılı kararıyla yürütmesinin durdurulduğunu, bu yargı kararı üzerine 11.05.2016 tarih ve 29709 sayılı Resmi Gazete'de yayımlanan yönetmelik değişikliğiyle Lisanslı Harita Kadastro Mühendisleri ve Büroları Hakkında Yönetmelik'in 18. maddesinin 1. fıkrasında değişikliğe gidilerek "(c) Sınavın diğer kurumlara yaptırılması durumunda ilgili kurumla yapılacak protokol hükümlerine göre işlemleri yürütmek" hükmü getirilerek mevcut protokole ve bu protokole göre yapılan sınava meşruiyet kazandırılmaya çalışılmışsa da, bu hükmün de Danıştay 10. Dairesi'nin 07.03.2017 tarih ve E:2017/127 sayılı kararıyla yürütmesi durdurulmuş, bu karara itirazınız da Danıştay İdari Dava Daireleri Kurulu'nun 26.10.2017 tarih ve E:2017/925 sayılı kararıyla reddedilmiştir.

Danıştay İdari Dava Daireleri'nin anılan kararında ayrıca "… sınava yönelik asli hususların protokol ile değil, Yönetmelikle düzenlenmesi" gerektiği vurgulanırken, "sınavın diğer kurumlar tarafından yapılması durumunda sınava yönelik usul ve esasların protokol ile düzenlenmesinin hukuki güvenlik ve eşitlik ilkelerine aykırılık teşkil edeceği" de …" belirtildikten sonra, " … yer verilen hususlar göz önünde bulundurulduğunda, 11.05.2016 tarih ve 29709 sayılı Resmi Gazete'de yayımlanan Lisanslı Harita ve Kadastro Mühendisleri ve Büroları Hakkında Yönetmelikte Değişiklik Yapılmasına Dair Yönetmelik'in 4. maddesinin '(ç) sınavın diğer kurumlara yaptırılması durumunda ilgili kurumla yapılacak protokol hükümlerine göre işlemleri yürütmek' fıkrası yönünden yargı kararının gereğinin yerine getirildiğinden söz edilebilmesine olanak bulunmadığı …" da ayrıca belirtilmiştir.

Anayasa'nın 128. maddesinde, yasama ve yürütme organları ile idarenin, mahkeme kararlarına uymak zorunda oldukları, bu organ ve idarenin mahkeme kararlarını hiçbir suretle değiştiremeyeceği ve bunların yerine getirilmesini geciktiremeyeceği hükme bağlanmıştır. 2577 sayılı İdari Yargılama Usulü Kanunu'nun 28. maddesinde de Danıştay, bölge idare mahkemeleri, idare ve vergi mahkemelerinin esas ve yürütmenin durdurulmasına ilişkin kararlarının icaplarına göre idarenin gecikmeksizin işlem tesis etmeye veya eylemde bulunmaya mecbur olduğu, bu sürenin hiçbir şekilde kararın idareye tebliğinden itibaren otuz günü geçemeyeceği kuralına yer verilmiştir.

Yukarıdaki yargı kararı hükümlerine ve yargı kararı gereğinin yerine getirildiğinden söz edilemeyeceği yolundaki yargı kararı gerekçesine göre, yürütmesi durdurulan yönetmelik hükümleri yerine yeni düzenleme yapılıp, yürütmesi durdurulan hükümlere göre tesis edilen bütün işlemlerin hukuki sonuçlarıyla geri alınması ve yeni bir düzenleme yapılması gerekmektedir.

Odamız, çalışma dönemi içerisinde gerçekleştirdiği tüm mesleki, teknik, mevzuatsal ve hukuki çalışmalara bütün şeffaflığıyla genel kurula sunduğu çalışma raporunda yer vermekte ve yayınlamaktadır. Yukarıda bahsedilen ve 45. dönem çalışma raporunda da yer verdiğimiz yargı kararı sonrası, üyelerimizden Odamıza birçok yazılı ve sözlü başvuru gelmiş, anılan yargı kararıyla ilgili TKGM tarafından herhangi bir işlem yapılıp yapılmadığı, Odamızın bu konuda bir girişimde bulunup bulunmadığı ve yargı kararı sonrası TKGM ve Odamız tarafından nasıl bir düzenleme yapılacağı sorulmaktadır.

Açıklanan nedenlerle, yukarıda belirtilen yargı kararları hükümleri ve gerekçeleri dikkate alınarak, Genel Müdürlüğünüz tarafından yargı kararıyla ilgili bir işlem tesis edilip edilmediği, bu konuda düzenlenmesi gereken yeni bir yönetmelik ile ilgili bir hazırlığının olup olmadığı, var ise Odamızın da görüşlerinin alınması gerektiği, yeni bir sınav ile ilgili bir hazırlığın ve takvimin olup olmadığı, yürürlüğü durdurulan yönetmelik

hükümlerine göre tesis edilen protokolün, sınav kılavuzunun, 01.12.2013 tarihinde yapılan Lisanslı Harita Kadastro Mühendisleri ve Büroları Sınavı'nın, sınav sonucuna göre yapılan başarı sıralamasının, tercih ve yerleştirme işlemlerinin ve verilen lisansların akıbetine yönelik bir karar alınıp alınmadığı ve bu konuda nasıl bir planlama yapıldığı hususlarında Odamıza bilgi verilmesini talep eder, saygılarımızı sunarız.

Orhan KASAP
Yönetim Kurulu a.
Genel Başkan

TMMOB
Harita ve Kadastro Mühendisleri Odası

Sayı : 3/B15-1895 **11/12/2019**
Konu : Danışmanlık Hizmet Alımı İhaleniz Hk.

T.C.
İSTANBUL BÜYÜKŞEHİR BELEDİYESİ
İSTANBUL SU VE KANALİZASYON İDARESİ (İSKİ) GENEL MÜDÜRLÜĞÜ
İSTANBUL

Harita ve Kadastro Mühendisleri Odamız, Anayasamızın 135. maddesi ve 6235 sayılı Türk Mühendis ve Mimar Odaları Birliği Kanunu çerçevesinde kurulan, kamu kurumu niteliğindeki bir meslek kuruluşudur.

Yasa, tüzük ve yönetmelikler çerçevesinde, meslek disiplinimizle ilgili mühendislik hizmetlerinin ülkemiz ve kamu yararına izlenmesi, üyelerimizin bu süreç içerisindeki görev ve sorumluluklarını yerine getirmelerinin takibinin yapılması Odamızın zorunlu görevleri arasındadır.

Genel Müdürlüğünüzce Kamu İhale Kurumunun 2019/579709 ihale kayıt numarası ile yayımlanan ihale ilanınızda; "İSKİ Hizmet Sahası Harita Ölçüm İşi- 7 danışmanlık hizmeti" işinin ihale edileceği bildirilmiştir.

30/4/2018 tarihli ve 2018/11962 sayılı Bakanlar Kurulu Kararıyla yayımlanan "Büyük Ölçekli Harita ve Harita Bilgileri Üretim Yönetmeliği"nin "Yetki ve sorumluluk" başlıklı 4. maddesinde "Büyük ölçekli harita ve harita bilgisinin kamu kurum ve kuruluşları ile gerçek veya tüzel kişilerce üretilmesi veya ürettirilmesi durumlarında, yetki ve sorumluluk kanuni yetkiye haiz bir Harita, Geomatik, Jeodezi ve Fotogrametri, Harita ve Kadastro mühendisi tarafından üstlenilir. Haritaların özel sektöre ürettirilmesi durumunda 3194 sayılı İmar Kanunu'nun 44'üncü maddesinin (I) numaralı fıkrasının (j) bendi uyarınca yürürlüğe konulan yönetmelik esas alınır." denilmektedir.

Bayındırlık ve İskan Bakanlığınca 3194 sayılı İmar Kanunu'nun 44'üncü maddesinin birinci fıkrasının (j) bendine dayanılarak çıkartılan ve 11.10.1993 tarih ve 21725 sayılı Resmi Gazete'de yayımlanan Harita Mühendislik Hizmetlerini Yükümlenecek Müellif ve Müellif Kuruluşların Ehliyet Durumlarına Ait Yönetmelik`te herhangi bir yöntem ve ölçekteki çizgisel ve sayısal harita yapımı, kadastro haritaları yapımı, kentsel ve kırsal arazi ve arsa düzenlemeleri ve tescile konu olan harita ve planların yapım işlemlerinde müellifin Harita ve Kadastro Mühendisleri olduğu belirtilmektedir.

11 Mart 2006 tarihli 26105 sayılı Resmi Gazete'de yayınlanarak yürürlüğe giren Türk Mühendis ve Mimar Odaları Birliği Harita ve Kadastro Mühendisleri Odası Serbest Mühendislik ve Müşavirlik Büroları Tescil Yönetmeliği'nin 5. maddesinde herhangi bir yöntem veya ölçekteki çizgisel veya sayısal harita yapımı, etüd ve işletme haritaları, konum belirlemeleri işleri harita kadastro mühendislik ve müşavirlik hizmetleri ile ilgili serbest harita kadastro mühendislerinin yapacağı ve organize edeceği işler arasında olduğu belirtilmiştir.

İhale konusu işler ile ihale ilanlarınızın 4.4.1. maddesi ve ön yeterlik şartnamenizin 8.3. maddelerinde yer alan benzer iş deneyimleri ve teknik şartname incelendiğinde; ihale konusu hizmetlerin HARİTA VE KADASTRO MÜHENDİSLİK HİZMETLERİ kapsamında olduğu tartışmasızdır.

Gerek Türk Mühendis ve Mimar Odaları Birliği Yasası ve gerekse 3458 sayılı Mühendislik Mimarlık Yasası ve diğer yasa ve yönetmelikler gereği Mühendislik-Mimarlık hizmetlerinin üretilmesinde yetkili, sorumlu ve müellif; ilgili meslek odasına üye meslek adamıdır.

Harita ve kadastro mühendislik hizmetlerinin üretilmesine ilişkin ihale ilanlarında ihaleye katılacak isteklilerden ister gerçek, ister tüzel kişi olsun TMMOB Harita ve Kadastro Mühendisleri Odasına kayıtlı oldukları, Büro Tescil Belgesine sahip ve mesleki faaliyetlerini sürdürdüklerini belirten belgelerin istenilmesi gerekmektedir. Ancak ihale ilanlarınızın 4.1.1. maddelerinde ön yeterlik değerlendirmesine katılma şartları ve istenilen belgeler ile ön yeterlik değerlendirmesinde uygulanacak kriterler ve ön yeterlik şartnamesinin 7.1.b maddelerinde ön yeterlik başvurusu için gereken belgeler arasında Odamızdan alınan Büro Tescil Belgesi ve isteklilerin mesleki faaliyetlerini sürdürdüklerini belirten belgelerin yerine, ilgili mevzuatı gereği bağlı olduğu meslek odasından, ilk ilan tarihinin ya da ihale veya son başvuru tarihinin içinde bulunduğu yılda alınmış odaya kayıtlı olduğunu gösterir belgenin sunulması istenilmektedir.

Bu nedenle Genel Müdürlüğünce söz konusu ihalelerin ihale ilanlarının 4.1.1. maddeleri ile Ön Yeterlik Şartnamelerinin 7.1.b maddesinin, "6235 sayılı Türk Mühendis ve Mimar Odaları Birliği Kanunu ve 3458 sayı-

lı Mühendislik ve Mimarlık Hakkında Kanun ve ilgili diğer mevzuat hükümlerince aday veya isteklilerin mesleki faaliyetini sürdürdüğünü ve teklif vermeye yetkili olduğunu gösteren TMMOB Harita ve Kadastro Mühendisleri Odasından, ilk ilan tarihinin ya da ihale veya son başvuru tarihinin içinde bulunduğu yılda alınmış tescil belgesi, tescil yenileme kartı ve Oda sicil kayıt belgesinin sunulması zorunludur." şeklinde değiştirilmesi gerekmektedir.

Odamızdan alınan isteklilerin mesleki faaliyetlerini sürdürdüklerini belirten belgelerin istenilmemesi durumunda; ihaleye harita ve kadastro mühendislik ve müşavirlik hizmeti vermeyen firmaların da katılabilmesinin ve doğrudan Harita ve Kadastro Mühendisliği uzmanlık ve yetki alanındaki işleri yapabilmelerinin önü açılacaktır.

Böyle bir yaklaşım, ilgili yasa ve yönetmeliklere aykırı olmakla birlikte yetkisi olmadığı halde diğer meslek gruplarına ya da isteklilere hukuka aykırı bir şekilde iş yaptırılmasını gündeme getirmektedir.

Bu nedenle, ihale ilanında ve ön yeterlilik şartnamesinde isteklilerden Odamızdan alınacak büro tescil belgesi, tescil yenileme kartı ve Oda sicil kayıt belgesinin istenmesi gerekmektedir.

Bununla birlikte, ihale ilanınızın 4.4.1. maddesi ve ön yeterlilik şartnamenizin 8.3. maddesinde yer alan ihalede benzer iş olarak kabul edilecek işler "Fotogrametrik harita yapım işleri hariç her türlü harita yapım ve uygulama işleri benzer iş olarak kabul edilecektir." şeklinde tanımlanmıştır. Ancak teknik şartname incelendiğinde ihale kapsamında yapılacak işler; "İstanbul Büyükşehir Belediyesi İSKİ Genel Müdürlüğü hizmet sahasını kapsayacak şekilde İSKABİS'te olmayan atıksu ve yağmursuyu hatlarının (Izgara, şebeke hatları, toplayıcılar, ana toplayıcılar ve kolektör hatları vb.) ölçümü, iş sonu projelerinin hazırlanması ve İSKABİS veri girişlerinin yapılması sağlanacaktır. Ayrıca İSKABİS'te güncellenmesi gerekli atıksu ve yağmursuyu hatlarının ölçümleri yapılarak iş sonu projeleri hazırlanacak, doğru ve güncel alt yapı bilgilerinin veri girişleri membadan mansaba mevcut datayla bütünleşecek şekilde yapılacaktır." şeklinde belirtilmektedir. Görüleceği üzere teknik şartnamede belirtilen işler yağmur suyu ve kanalizasyon işletme haritalarının yapılması işi olmasına karşın tüm harita yapım ve uygulama işleri benzer iş olarak kabul edilmiştir.

Bu durumda her türlü harita işi yapmış ve bu konuda iş deneyimi olan tüm serbest harita ve kadastro mühendislik müşavirlik bürolarının ihaleye katılımını sağlayacak ve kanalizasyon/ yağmursuyu işletme haritalarına ilişkin iş deneyimi olan serbest harita ve kadastro mühendislik müşavirlik bürolarının ihaleye katılımını azaltacaktır. Ayrıca söz konusu benzer iş tanımı İdarenizin sağlamakla sorumlu olduğu rekabette ve eşit muameleye ve Danışmanlık Hizmet Alımı İhaleleri Uygulama Yönetmeliğindeki "Benzer İş" tanımına aykırıdır.

Odamız meslek disiplinimizle ilgili hizmetlerde; Kamu ve ülke çıkarları ilkesinden hareketle ve hukuk normları çerçevesinde yasa ve yönetmelik hükümlerinin eksiksiz uygulanması yönünde gerekli tüm katkıların verilmesi ve sürecin izlenmesini kamu görevi olarak görmektedir. Gelişen sürece ilişkin kamuoyunu, üyelerimizi ve ilgili birimleri bilgilendirmek, gerektiğinde yargı sürecine başvurmak kamusal görev ve sorumluluklarımız arasında yer almaktadır.

Kurumunuzca zeyilname yayımlanarak ihaleye çıkarılan İSKİ Hizmet Sahası Harita Ölçüm İşi- 7 danışmanlık hizmeti ihale ilanının 4.1.1. ve 4.4.1. maddeleri ile Ön Yeterlik Şartnamesinin 7.1.b ve 8.3. maddelerinde yer alan ifadelerin yukarıda belirtildiği şekilde düzeltilmesi ve tarafımıza bilgi verilmesi hususlarında,

Bilgi ve gereğini dileriz.

Saygılarımızla.

Orhan KASAP
Yönetim Kurulu a.
Genel Başkan

TMMOB
Harita ve Kadastro Mühendisleri Odası

Sayı : 3/B15-2058 **31/12/2019**
Konu : İhale hk.

T.C.
TARIM VE ORMAN BAKANLIĞI
DEVLET SU İŞLERİ GENEL MÜDÜRLÜĞÜ
2. BÖLGE MÜDÜRLÜĞÜ
İZMİR

Harita ve Kadastro Mühendisleri Odamız, Anayasamızın 135. maddesi ve 6235 sayılı Türk Mühendis ve Mimar Odaları Birliği Kanunu çerçevesinde kurulan, kamu kurumu niteliğindeki bir meslek kuruluşudur.

Yasa, tüzük ve yönetmelikler çerçevesinde, meslek disiplinimizle ilgili mühendislik hizmetlerinin ülkemiz ve kamu yararına izlenmesi, üyelerimizin bu süreç içerisindeki görev ve sorumluluklarını yerine getirmelerinin takibinin yapılması Odamızın zorunlu görevleri arasındadır.

Kurumunuzca 2019/676379 ihale kayıt numarasıyla yayımlanan ihale ilanında; "Manisa Kırkağaç AT ve TİGH (OTOYOL) İkmali" işinin ihale edileceği bildirilmiştir.

Birim fiyat tarifleriniz incelendiğinde; anılan hizmetlerin içerisinde bulunan

- Mülakatların değerlendirilip, parselasyon planının yapılması,
- Planlama sonucu oluşan parsellere ait listelerin tanzimi, Parselasyon planlamasının bilgisayarda çizimi ve ahşap kazıkla araziye aplike edilmesi,
- Kesinleşen Arazi Toplulaştırması Projesi Sonrası Yeni Parsellerin Arazi Sahiplerine Teslim Edilmesi, Blok ve Parsel Köşe Noktalarının Aplikasyonu, Ayırma Çapı Varsa Dosyasının Hazırlanması, Teknik Dosyanın Kadastro Kontrolü ve Tapuda Tescil İşlemleri, Yeni Tapu Senetlerinin Düzenlenmesi,

işlerinin HARİTA VE KADASTRO MÜHENDİSLİK HİZMETLERİ kapsamında olduğu,

- Kazı Yol Platformu Oluşturmak İçin Her Türlü Kazı Yapılması,
- Alt Temel Dolgusunun Yapılması,
- Stabilize Üst Dolgusunun Yapılması,
- 400 mm Anma Çapında Koruge Boru ve Özel Parçalarının Temini ve Döşenmesi,
- Eski Parsel Sınırlarının Düzeltilmesi (Anların Kaldırılması),

işlerinin ise farklı mühendislik hizmetleri olduğu tartışmasızdır.

04.01.2002 tarihli ve 4734 sayılı Kamu İhale Kanununun 4'üncü maddesinde yapım işleri "Bina, karayolu, demiryolu, otoyol, havalimanı, rıhtım, liman, tersane, köprü, tünel, metro,

viyadük, spor tesisi, alt yapı, boru iletim hattı, haberleşme ve enerji nakil hattı, baraj, enerji santrali, rafineri tesisi, sulama tesisi, toprak ıslahı, taşkın koruma ve dekapaj gibi her türlü inşaat işleri ve bu işlerle ilgili tesisat, imalat, ihzarat, nakliye, tamamlama, büyük onarım, restorasyon, çevre düzenlemesi, sondaj, yıkma, güçlendirme ve montaj işleri ile benzeri yapım işlerini,… ifade eder." şeklinde tanımlanmış, yine aynı kanunun 48'inci maddesinde ise mimarlık ve mühendislik, etüt ve proje, harita ve kadastro, her ölçekte imar planı, imar uygulama, ÇED raporu hazırlanması, plan, yazılım geliştirme, tasarım, teknik şartname hazırlanması, denetim ve kontrolörlük gibi teknik, mali, hukuki veya benzeri alanlardaki hizmetlerin danışmanlık hizmet sunucularından alınacağı ifade edilmiştir.

Aynı Kanunun 5'inci maddesinde aralarında kabul edilebilir doğal bir bağlantı olmadığı sürece mal alımı, hizmet alımı ve yapım işlerinin birarada ihale edilemeyeceği, 62'nci maddesinin birinci fıkrasının (c) bendinde, yapım işlerinde arsa temin edilmeden, mülkiyet, kamulaştırma ve gerekli hallerde imar işlemleri tamamlanmadan ve uygulama projeleri yapılmadan ihaleye çıkılamayacağı, arsa temini, mülkiyet ve kamulaştırma işlemlerinin tamamlanması şartının, baraj ve büyük sulama, içmesuyu isale hattı, enerji nakil hattı, trafo, trafo merkezleri, şalt tesisleri, kaptajlar, su depoları, karayolu, liman ve havaalanı, demiryolu, petrol ve doğalgaz boru hattı projelerinde aranmayacağı açıkça hüküm altına alınmıştır.

İhale ilanı, idari şartname, teknik şartname ve ek özel teknik şartnameniz incelendiğinde arazi toplulaştırmasının proje yapım işi olduğu, diğer hizmetlerin ise sulama yapımı işi olduğu, arazi toplulaştırması işinin mülkiyete konu bir iş olduğu ve mülkiyet işlemleri tamamlanmadan yapım işlerinin ihale edilemeyeceği ve aralarında kabul edilebilir doğal bir bağlantı olmadığı açıktır.

Danışmalık hizmet alımı olarak ihale edilmesi gereken arazi toplulaştırma işleri ile yapım işi olarak ihale edilmesi gereken sulama yapımı işlerinin bir arada ihale edilmesi 4734 sayılı Kanun'un 5'inci maddesine ve 62'nci maddesinin birinci fıkrasının (c) bendine aykırıdır.

Arazi toplulaştırma işleriyle sulama yapımı işlerinin bir arada ihale edilmesi, 4734 sayılı Kanuna aykırı olmakla birlikte bir meslek gurubuna ya da isteklilere hukuka aykırı bir şekilde ayrıcalık tanınmasını gündeme getirmektedir. Kamu Kurum/Kuruluşları kuruluş yasalarıyla kendilerine verilen görev ve yetki alanlarındaki çalışmalarını yürütürken tartışmalara meydan verebilecek davranışlardan kaçınarak bilimsel, teknik ve yasa ile yönetmelik hükümlerine uygun biçimde hareket etmeleri bir zorunluluktur. Odamız meslek disiplinimizle ilgili hizmetlerde; Kamu ve ülke çıkarları ilkesinden hareketle ve hukuk normları çerçevesinde yasa ve yönetmelik hükümlerinin eksiksiz uygulanması yönünde gerekli tüm katkıların verilmesi ve sürecin izlenmesini kamu görevi olarak görmektedir. Gelişen sürece ilişkin kamuoyunu, üyelerimizi ve ilgili birimleri bilgilendirmek, gerektiğinde suç duyurusunda bulunarak yargı sürecine başvurmak kamusal görev ve sorumluluklarımız arasında yer almaktadır.

Ayrıca 6200 Sayılı "Devlet Su İşleri Umum Müdürlüğü Teşkilat ve Vazifeleri Hakkında Kanun"unda, Arazi toplulaştırması ve Tarım İçi Geliştirme Hizmetleri DSİ'ye devredilirken 3 adet Daire Başkanlığı kurulduğundan bu husus gözeterek toplulaştırma iş ve işlemlerinin farklı meslek disiplinlerini ilgilendirdiğinden sulama projelerinden ayrı olarak ihale edilmesinde kamu yararı bulunduğu açıktır.

Yukarıda belirtilen nedenlerle, söz konusu ihalenin iptal edilerek, arazi toplulaştırma işleri ile sulama yapımı işlerinin ayrı ayrı olarak yeniden ihale edilmesi, bu mümkün olamıyor ise işlerin proje ve yapım işleri olarak ayrılması ve konsorsiyum olarak yapılması yönünde zeyilname yayınlanması ve tarafımıza bilgi verilmesi hususlarında,

Bilgi ve gereğini dileriz.

Saygılarımızla.

Orhan KASAP
Yönetim Kurulu a.
Genel Başkan

TMMOB
Harita ve Kadastro Mühendisleri Odası

Sayı : 3/C-10 **02/01/2020**
Konu : Üniversitenizin İhsangazi Meslek Yüksek Okulu
Harita ve Kadastro Programına Öğretim Görevlisi Alımı Hk.

KASTAMONU ÜNİVERSİTESİ REKTÖRLÜĞÜNE
KASTAMONU

Harita ve Kadastro Mühendisleri Odası, Anayasamızın 135. maddesi ve 6235 sayılı Türk Mühendis ve Mimar Odaları Birliği Kanunu çerçevesinde kurulan, kamu kurumu niteliğindeki bir meslek kuruluşudur.

Anayasa'nın 135. maddesinde "Kamu kurumu niteliğindeki meslek kuruluşları ve üst kuruluşları; belli bir mesleğe mensup olanların müşterek ihtiyaçlarını karşılamak, meslekî faaliyetlerini kolaylaştırmak, mesleğin genel menfaatlere uygun olarak gelişmesini sağlamak, meslek mensuplarının birbirleri ile ve halk ile olan ilişkilerinde dürüstlüğü ve güveni hâkim kılmak üzere meslek disiplini ve ahlâkını korumak maksadı ile kanunla kurulan ve organları kendi üyeleri tarafından kanunda gösterilen usullere göre yargı gözetimi altında, gizli oyla seçilen kamu tüzelkişilikleridir." hükmüne yer verilmiştir.

Üniversitenizin resmi web sitesinde 27 Aralık 2019 tarihli duyuruda ve 27 Aralık 2019 Tarihli Resmî Gazete'de yayımlanan ilanda İhsangazi Meslek Yüksek Okulu (MYO) Mimarlık ve Şehir Planlama Bölümü Harita ve Kadastro Programına "Peyzaj Mimarlığı bölümü lisans mezunu olmak, Peyzaj Mimarlığı anabilim dalı tezli yüksek lisans mezunu olmak ve Coğrafi Bilgi Sistemleri üzerine sertifika sahibi olmak." şartlarını taşıyan öğretim elemanı alım ilanı yayımlanmıştır.

Kastamonu Üniversitesi İhsangazi Meslek Yüksek Okulu resmi web sitesinde Mimarlık ve Şehir Planlama Bölümü Harita Kadastro Programının müfredatı incelendiğinde "Arazi Ölçümleri-I-II-III,IV, Harita Çizimi I-II, Harita Yapımı, Haritacılık Faaliyetleri, Mesleki Hesaplamalar, Ulaştırma, Orman Kadastrosu, Coğrafi Bilgi Sistemleri, Kadastro, Fotogrametri, Harita Yapımı, Aplikasyon, Taşınmaz Hukuku, Arazi Yönetimi, Kırsal Alan Düzenlemesi, Kentsel Alan Düzenlemesi, Aplikasyon" dersleri Harita/Geomatik Mühendisliği Bölümlerinde derinlemesine okutulup, Harita Mühendisleri'nin ana uzmanlık alanları arasında yer almaktadır. Yüksek Okullarda okutulan bu derslerin Harita/Geomatik Mühendisliği Bölümü'nden mezun, alanında uzman öğretim görevlileri tarafından verilmesi gerekmektedir.

2547. Yükseköğretim Kanunu'nun 31. maddesinde "öğretim görevlileri" başlığı altındaki hükümde açık bir şekilde; "Öğretim görevlileri; üniversitelerde ve bağlı birimlerinde bu Kanun uyarınca atanmış öğretim üyesi bulunmayan dersler veya herhangi bir dersin özel bilgi ve uzmanlık isteyen konularının eğitim - öğretim ve uygulamaları için, kendi uzmanlık alanlarındaki çalışma ve eserleri ile tanınmış kişiler, süreli veya ders saati ücreti ile görevlendirilebilirler. Öğretim görevlileri, ilgili yönetim kurullarının görüşleri alınarak fakültelerde dekanların, rektörlüğe bağlı bölümlerde bölüm başkanlarının önerileri üzerine ve rektörün onayı ile öğretim üyesi, öğretim üye yardımcısı ve öğretim görevlisi kadrolarına atanabilirler veya kadro şartı aranmaksızın ders saati ücreti veya sözleşmeli olarak istihdam edilebilirler. Öğretim üyesi kadrolarına öğretim görevlileri en çok iki yıl süre ile atanabilirler; bu süre sonunda işgal ettikleri kadroya başvuran öğretim üyesi bulunmadığı ve görevlerine devamda yarar görüldüğü takdirde aynı usulle yeniden atanabilirler. Atanma süresi sonunda görevleri kendiliğinden sona erer. Bunların yeniden atanmaları mümkündür.

Bu takdirde ilk atama usulü uygulanır. Konservatuvarlar ile meslek yüksekokullarına gerektiğinde sürekli olarak öğretim görevlisi atanabilir." düzenlenmiştir.

Yasal mevzuata göre herhangi bir dersin özel bilgi ve uzmanlık isteyen konuları bakımından öğretim görevlilerinin görevlendirilebileceği düzenlenmişken, bu öğretim görevlilerinin özel bilgi ve uzmanlık isteyen konular yönünden uzman olmaları, bu alanlarda kendi eserleri ve çalışmaları ile tanınmış olmaları şartı aranmıştır. Üniversite bünyesinde Harita Kadastro Programı kapsamında yukarıdaki dersleri vermekle görevlendirilen ancak bu derslerle ilgisi ve bu alanda uzmanlığı olmayan "Peyzaj Mimarlığı bölümü lisans mezunu, Peyzaj Mimarlığı anabilim dalı tezli yüksek lisans mezunu" bir öğretim görevlisinin yukarıda sayılan dersleri

veriyor olması açıkça hukuka ve bilimselliğe aykırıdır.Aranan öğretim görevlisinin özelliklerinden lisans bölümünün dahi Harita/Geomatik Mühendisliği bölümü ile bağdaşmadığından, 27 Aralık 2019 Tarihli Resmî Gazete'de yayımlanan ilanda İhsangazi Meslek Yüksek Okulu (MYO) Mimarlık ve Şehir Planlama Bölümü Harita ve Kadastro "Peyzaj Mimarlığı bölümü lisans mezunu olmak, Peyzaj Mimarlığı anabilim dalı tezli yüksek lisans mezunu olmak ve Coğrafi Bilgi Sistemleri üzerine sertifika sahibi olmak.şartlarını taşıyan öğretim elemanı alım ilanının iptali ve alımların durdurulması gerekmektedir.

Odamızın Anayasa'yla teminat altına alınan, kamu kurumu niteliğinde bir meslek kuruluşu olması; yürüttüğü hizmetin kamu hizmeti olması; Oda üyelerinin mesleki uzmanlık alanları ve meslek çıkarları doğrudan Odayı ilgilendirmesi; diğer yandan da Oda üyelerinin birlikte çalışacakları harita ve kadastro teknikerlerinin alacakları ve Oda meslek alanı kapsamındaki harita ve kadastro formasyonu derslerinin uzmanlık alanı dışında formasyonu uygun olmayan öğretim görevlileri tarafından verilmesi yönlerinden doğrudan Oda'nın ve üyelerinin menfaatini ilgilendirdiği açıktır.

Kastamonu Üniversitesi İhsangazi Meslek Yüksek Okulu (MYO) Mimarlık ve Şehir Planlama Bölümü Harita ve Kadastro programının ders müfredatı incelendiğinde, "Peyzaj Mimarlığı bölümü lisans mezunu olmak, Peyzaj Mimarlığı anabilim dalı tezli yüksek lisans mezunu olmak ve Coğrafi Bilgi Sistemleri üzerine sertifika sahibi olma şartlarını taşıyan öğretim görevlisinin söz konusu programda çalışmasının hukuken olanağı bulunmadığından, yukarıda açıklanan ve yasal mevzuat gereğince bu zamana kadar yapılan başvuruların iptali ile alımların durdurulması gerektiğinden, söz konusu durum hakkında gereğinin yapılmasını aksi takdirde yasal yollara başvuru hakkımızı saklı tuttuğumuzu bilgilerinize sunarız.

Saygılarımızla.

Orhan KASAP
Yönetim Kurulu a.
Genel Başkan

TMMOB
Harita ve Kadastro Mühendisleri Odası

Sayı : 3/B15-4 **03/01/2019**
Konu : Lisanslı Büro Hizmet Ücretleri Hk.

T.C.
ÇEVRE VE ŞEHİRCİLİK BAKANLIĞI
TAPU VE KADASTRO GENEL MÜDÜRLÜĞÜ
KADASTRO DAİRESİ BAŞKANLIĞINA
ANKARA

İlgi: **a)** 04.12.2018 tarihli ve 12364127-180.99-E.3853648 sayılı yazınız.
b) 18.12.2018 tarihli ve 3B15-1910 sayılı yazımız.
c) 26.12.2018 tarihli ve 12364127-180.99-E.4263054 sayılı yazınız.

İlgi(a)'da kayıtlı yazınızda 5368 sayılı Lisanslı Harita Kadastro Mühendisleri ve Büroları Hakkında Kanun'un 8'inci maddesinin 3'üncü fıkrasının "Hizmet ile ilgili ücret tarifeleri, her yıl harita kadastro mühendisleri odasının görüşü alınmak suretiyle Tapu ve Kadastro Genel Müdürlüğünce belirlenir." ile 15.06.2013 tarihli ve 28678 sayılı Lisanslı Harita Kadastro Mühendisleri ve Büroları Hakkında Yönetmeliğin 42'nci maddesinin 1'inci fıkrasının "Lisanslı büroların, kadastro teknik hizmetlerine yönelik ücret tarifeleri ilk kez belirleme dışında, her yıl Ocak ayının ilk haftası içerisinde İdare tarafından odanın da görüşü alınarak belirlenir ve ilan edilir. Lisanslı bürolar belirlenen ücret tarifesine göre ücret alırlar." hükümlerine haiz olduğu, bu kapsamda mülga Lisanslı Büro Komisyonu üyesi olan Odamız temsilcilerinin de katılımı ve imzalarının bulunduğu 11.12.2012 tarihli Komisyon Toplantısında (02.01.2013 tarihinden itibaren geçerli olmak üzere) karar altına alınan "Hizmet Ücretleri" tarifesi üzerinden; 30.11.2018 tarihli ve 30611 sayılı Resmi Gazete'de yayımlanan Vergi Usul Kanunu 503 Nolu Genel Tebliği uyarınca 2018 yılı için %23,73 olarak belirlenen yeniden değerleme oranına göre İdarenizce güncellenen "Lisanslı Büro Hizmet Ücretleri"nin yazınız ekinde gönderildiği belirtilerek, anılan Kanun ve Yönetmelik hükümleri uyarınca Odamız görüşünün 18.12.2018 tarihine kadar bildirilmesi istenilmiş, ilgi(b)'de kayıtlı yazımız ile de "01/01/2019 Tarihinden İtibaren Uygulanacak Lisanslı Büro Hizmet Ücretleri"nde yapılan ücret artışlarının uygun bulunduğu Başkanlığınıza bildirilmişti.

Odamıza 31/12/2018 tarihinde posta yoluyla iletilen ilgi(c)'de kayıtlı yazınızda, ilgi(a)'da kayıtlı yazınızla Odamızdan görüş sorulduğu, ilgi(b)'de kayıtlı yazımızla görüşümüzün tarafınıza bildirildiği, ancak özellikle son dönemde kurda meydana gelen spekülatif artışlar sonucu fiyatlamalarda yaşanan yukarı yönlü gidişin yüksek enflasyona neden olduğu, bu durumun enflasyonla topyekun mücadele ihtiyacını doğurduğu, Türkiye'nin 2019-2021 yılları arasını kapsayan, ekonomide iş planını ortaya koyan Yeni Ekonomi Programı'nda, temel politikaların kurgulandığı alanların başında Enflasyon ile Mücadelenin geldiği, sonuç olarak Lisanslı Büro Hizmet Ücretlerini yeniden belirleme ihtiyacı duyulduğu ve mülga Lisanslı Büro Komisyonu üyesi olan Odamız temsilcilerinin de katılımı ve imzalarının bulunduğu 11.12.2012 tarihli Komisyon Toplantısında (02.01.2013 tarihinden itibaren geçerli olmak üzere) karar altına alınan "Hizmet Ücretleri" tarifesi üzerinden; %15 olarak belirlenen yeniden değerlenme oranına göre İdarenizce güncellenen "Lisanslı Büro Hizmet Ücretleri"nin yazınız ekinde gönderildiği belirtilerek, yukarıda anılan Kanun ve Yönetmelik hükümleri uyarınca Odamız görüşünün 28.12.2018 tarihine kadar bildirilmesi istenilmektedir.

Yukarıda da belirttiğimiz üzere ilgi(c)'de kayıtlı yazınız, 31/12/2018 tarihinde Odamıza adi posta ile ulaşmış olduğundan Odamızca süresi içerisinde cevap verilememiştir. Bununla birlikte, ilgi(c)'de kayıtlı yazınız ekinde gönderilen "01/01/2019 Tarihinden İtibaren Uygulanacak Lisanslı Büro Hizmet Ücretleri" incelenmiş olup, yapılan ücret artışlarının uygun bulunmadığını, ilgi (a) yazınız ile bildirmiş olduğunuz ücretleri uygun bulduğumuzu tekraren bildiririz.

Bilgi ve gereğiniz dileriz.
Saygılarımızla.

Orhan KASAP
Yönetim Kurulu a.
Genel Başkan

Sayı : 3/B15-555 **21/03/2019**
Konu : İmar Barışı ve Sonrasındaki Hukuki Süreç Eğitimi Hk.

ANKARA BAROSU BAŞKANLIĞINA

22.03.2019 tarihinde Başkanlığınız ve Avukatlık ve Staj Akademisi (AVSA) tarafından düzenlenecek olan "İmar Barışı ve Sonrasındaki Hukuki Süreç Eğitimi" programı Başkanlığınız web sitesinde yayınlanmış ve tarafımızca incelenmiş olmakla; programdaki eğitmenler arasında coğrafyacı/gayrimenkul uzmanı/inşaat mühendisi olduğu görülmüştür.

Bilindiği üzere 3194 sayılı İmar Kanunu'nun geçici 16. maddesi ve bu madde uyarınca Yapı Kayıt Belgesi verilmesine ilişkin usul ve esasları düzenleyen 06.06.2018 tarih ve 30443 sayılı Resmi Gazete'de yayımlanan Yapı Kayıt Belgesi Verilmesine İlişkin Usul ve Esaslar Tebliği'ne göre zemin tespit tutanağının düzenlenmesi işlemi harita mühendislerince gerçekleştirilecektir ve harita mühendisleri ile Tapu Müdürlüğüne sunulan projeyi hazırlayan mimarlar da yapı malikleri ile birlikte hukuken sorumluluk taşımaktadırlar. Bu durum göz önünde bulundurulduğunda anılan eğitim için Odamız ve Mimarlar Odasından katkı alınmasının, eğitmenler arasında mimar ve/veya harita mühendislerinin olmasına özen gösterilmesinin eğitimin daha da verimli geçmesine katkı sunabileceği düşüncesindeyiz.

Harita ve Kadastro Mühendisleri Odası olarak bundan sonra yapacağınız benzer eğitim, panel ve etkinliklerde bu hususu göz önünde bulundurmanızı ve eğitimlere katkı vermekten mutluluk duyacağımızı belirtmek isteriz.

Saygılarımızla.

Orhan KASAP
Yönetim Kurulu a.
Genel Başkan

Sayı : 3/B15-1030 **01/07/2019**
Konu : Damga Vergisi, Sözleşme Bedelleri Ve Protokoller Hk.

T.C.
ÇEVRE VE ŞEHİRCİLİK BAKANLIĞI
TAPU VE KADASTRO GENEL MÜDÜRLÜĞÜ
ANKARA

İlgi:
a) Oda Yönetim Kurulumuzun 23.11.2015 tarihli ve 80/1241 sayılı kararı.
b) Tapu ve Kadastro Genel Müdürlüğü'nün 03.12.2015 tarihli ve 1636488 sayılı görevlendirme yazısı.
c) 23.11.2015 tarihli ve 1749 sayılı yazımız.
ç) Tapu ve Kadastro Genel Müdürlüğü Strateji Geliştirme Daire Başkanlığının 01.12.2015 tarihli ve 67670310-030.03/R.1700246 sayılı yazısı.
d) 12.01.2017 tarihli ve 3/B15-95 sayılı yazımız.
e) Tapu ve Kadastro Genel Müdürlüğü Kadastro Dairesi Başkanlığının 14.05.2019 tarihli ve 32381507- 170.03.02.-E.2118949 tarihli yazısı.
f) Odamızın 2013/1 sayılı Genelgesi.
g) Tapu ve Kadastro Genel Müdürlüğü Kadastro Dairesi Başkanlığının 04.12.2013 tarihli ve 32381507-010.07/10986 tarihli yazısı.

İlgi (c)'de kayıtlı yazımızla ilgili birimlerinize sunulan ve damga vergisine esas teşkil eden Tip Sözleşme kontrollerinin karşılıklı olarak kurumların bilgi sistemleri arasında yapılabilmesi ve yetkili harita mühendislerinin kadastro verilerini TAKBİS'ten kullanmalarına yönelik protokollerin hazırlanması için ortak çalışma grubu oluşturulması talep edilmiş, ilgi (ç)'de kayıtlı yazınızla da Kurumunuzdan bilgi paylaşım taleplerinin, Tapu ve Kadastro Verilerinin Paylaşımı Hakkında Yönetmelik kapsamında oluşturulan Veri Paylaşım Komisyonunda değerlendirildiği, Komisyonun talebimizi görüşmek üzere 08.12.2015 tarihinde Kadastro Dairesi Başkanlığı İhale Salonunda toplanacağı belirtilerek yetkili temsilcilerimizin belirtilen tarihte toplantıya katılmaları istenilmişti. Toplantı sonrasında ilgi (a)'de kayıtlı kararımız ve ilgi (b)'de kayıtlı görevlendirme onayı ile Tapu ve Kadastro Genel Müdürlüğü temsilcileri ve Odamız temsilcilerinden oluşan Komisyon kurulmuş ve oluşturulan Komisyon 2 yıl süren uzun bir çalışma yaparak her konuda uzlaşmış ve "TMMOB Harita ve Kadastro Mühendisleri Odası ile Tapu ve Kadastro Genel Müdürlüğü Arasında TİP Sözleşmelerin Kontrolünün Sağlanmasına İlişkin Protokol" ile "Tapu ve Kadastro Genel Müdürlüğü ile Harita ve Kadastro Mühendisleri Odası Arasında Tapu ve Kadastro Verilerinin "TAKPAS" Üzerinden Paylaşılmasına İlişkin Protokol" taslağını hazırlamıştı. Bu süreç sonrasında bilindiği üzere TAKPAS ile ilgili protokol 06.05.2019 tarihinde imzalanmıştır.

Tapu ve Kadastro Genel Müdürlüğü temsilcileri ve Odamız temsilcilerinden oluşan Komisyon tarafından son şekli verilen, üzerinde uzlaşılan ve onay için makama sunulan diğer protokol olan, "TMMOB Harita ve Kadastro Mühendisleri Odası ile Tapu ve Kadastro Genel Müdürlüğü Arasında TİP Sözleşmelerin Kontrolünün Sağlanmasına İlişkin Protokol" Odamız tarafından imzalanarak ilgi (d)'da kayıtlı yazımızla imzalamanız için kurumunuza ilgi (d)'da kayıtlı yazımızla gönderilmiş, fakat daha sonra imzalanmadığının öğrenilmesi üzerine Genel Müdürlüğünüzle yapılan şifahi görüşmeler sonucunda orijinal ve ıslak imzalı Protokol'ün kayıp olduğu öğrenilmiş, bunun üzerine Odamızca yeniden imzalanan Protokol Eylül 2018 tarihinde o dönem Genel Müdür Yardımcısı Vekili olan Sn. Adil Hakan AYBER'e iletilmek üzere o dönem Kadastro Dairesi Başkanı olan Sn. Sinan FİDAN'a elden teslim edilmiştir.

Maalesef ki bu güne kadar yapılan tüm görüşmelerimize rağmen, "TMMOB Harita ve Kadastro Mühendisleri Odası ile Tapu ve Kadastro Genel Müdürlüğü Arasında TİP Sözleşmelerin Kontrolünün Sağlanmasına İlişkin Protokol"ün halen tarafınızca imzalanmamış olduğu öğrenilmiş olmakla, bu durumun Odamızın ve Genel Müdürlüğünüzün iş ve işlemleri ile görev ve sorumluluklarının yerine getirilmesini kolaylaştıracak bu protokolün hayata geçirilmemesi nedeni ile kamu işleyişi ve vergi kaçağı yaratması açısından da çok büyük kayıplara yol açmaktadır.

Son olarak ilgi (e)'de kayıtlı yazınızdan anlaşıldığı üzere, söz konusu protokolün kurumunuzca bugüne kadar imzalanmama gerekçesinin protokolde yer alan kontrol ile ilgili hususlarda, 3194 sayılı İmar Kanununun 8.maddesinin "(ı)" fıkrasında belirtilen vize veya onay kapsamında yeniden değerlendirilmesi gerektiğinin mütalaa edildiği ifade edilmiştir.

Bilindiği ve daha önce birçok defa yazışmalarla ve web sayfamızdaki açıklamalar ile ifade ettiğimiz üzere 3194 sayılı İmar Kanununun 8.maddesi 1. fıkrasında "Harita, plan, etüt ve projeler; idare ve ilgili kanunlarında açıkça belirtilen yetkili kuruluşlar dışında meslek odaları dâhil başka bir kurum veya kuruluşun vize veya onayına tabi tutulamaz, tutulması istenemez. Vize veya onay yaptırılmaması ve benzeri nedenlerle müellifler veya bunlara ait kuruluşların büro tescilleri iptal edilemez veya yenilenmesi hiçbir şekilde geciktirilemez. Müelliflerden bu hükmü ortadan kaldıracak şekilde taahhütname talep edilemez." ifadesi Odaların mesleki faaliyet denetimi yapma yetkisinin kaldırıldığı şeklinde yorumlanmamalıdır. 3194 sayılı Kanunu kapsamında hazırlanan ve idarelerce onaylanan harita, plan, etüt ve projelerin yetkili kuruluşlar dışında başka bir kurum veya kuruluşça incelenerek vize ve onayına tabi tutulamayacağına ilişkin olan bu düzenleme Odamızın en temel görevlerinden birisi olan mesleki denetim faaliyetlerinden tamamen bağımsız olup, idarelerin yaptıkları içerik denetiminin başka bir merci tarafından yapılamayacağını ifade etmekte ve Odamızdaki mevcut işleyiş ile bir çelişkisi bulunmamaktadır. Odamızın yaptığı denetim; Anayasa'nın 135. maddesi ve 6235 sayılı Türk Mühendis ve Mimar Odaları Birliği Kanunu'nun ilgili hükümleri uyarınca mimarlık/mühendislik meslek alanlarındaki hizmetlerde, hizmetin ilgili odaya kayıtlı mimar/mühendis tarafından yapılıp yapılmadığının ya da mimar/mühendisin hizmetin yapılması sırasında yasal kısıtlılığının bulunup bulunmadığının, mevzuat gereği Meslek Odalarınca belirlenen en az ücret tarifelerine (tip sözleşmeler üzerinden) uyulup uyulmadığının denetlenmesine yöneliktir. Dolayısıyla, 3194 sayılı İmar kanununun 8. maddesi Meslek Odalarının üyeleriyle ilgili denetim yetkilerini ortadan kaldırmamakta; harita, plan, etüt ve projelerin içeriğiyle ilgili denetimin yalnızca ilgili yetkili kuruluşlarca yapılacağını ifade etmektedir.

Bu hususlar, ilgi(g)'de kayıtlı ve ekte sunulan, TKGM'nin kurum iç yazışmasında da açıkça belirtilmiştir.

6235 sayılı Türk Mühendis ve Mimar Odaları Birliği Kanun'un 2 inci maddesinde;

"…..

c) Mühendislik ve mimarlık mesleği mensuplarının, müşterek ihtiyaçlarını karşılamak, mesleki faaliyetlerini kolaylaştırmak, mesleğin genel menfaatlere uygun olarak gelişmesini sağlamak, meslek mensuplarının birbirleriyle ve halk ile olan ilişkilerinde dürüstlüğü ve güveni hâkim kılmak üzere meslek disiplinini ve ahlâkını korumak için gerekli gördüğü bütün teşebbüs ve faaliyetlerde bulunmak;…" hükmü ile ihtisas odalarının mesleki faaliyetlerde ve meslektaşların birbiri ile ve halkla olan ilişkilerinde dürüstlüğü ve güveni hakim kılmak görevi TMMOB ve Odalara verilmiştir.

İlgi(f)'de kayıtlı 2013/1 sayılı Genelge'mizle konuya açıklık getirilerek özetle; "Harita ve Kadastro Mühendislik Müşavirlik hizmeti üreten gerçek ve tüzel kişiler ile kuruluşların, mesleki faaliyet ve ürettikleri hizmetlerin ücret tarifesine uygunluğunun denetimini yaptırmakla yükümlü olduklarına; Odamızca yapılacak mesleki faaliyet denetiminin, işin içeriğinin denetlenmesi ve onaylanması anlamı taşımayacağına, hizmeti yapanın odaya kayıtlı meslek mensubu olup olmadığına, mesleğini serbest icra yetkisi bulunup bulunmadığına, meslekten süreli veya süresiz men edilip edilmediğine, disiplin cezası gibi sebeplerle herhangi bir kısıtlılığının bulunup bulunmadığına, sicil durumuna, Odamızca onaylı "Tip Sözleşme"nin kullanılıp kullanılmadığına ve Tip Sözleşmede belirtilen hizmet bedelinin ücret tarifesine uygun olup olmadığına ilişkin olacağına, hizmete ilişkin sözleşmelerin mevzuat gereği Odamızca hazırlanan Tip Sözleşme ile düzenlenmesinin ve mesleki faaliyet denetimi sırasında Odamız mesleki faaliyet denetimi görevlisine sunulmasının zorunlu olduğuna" ilişkin açıklamalarda bulunulmuş, üyelerimiz ve ilgili birimlerimize uygulamaların bu Genelgemiz doğrultusunda yapılması bildirilmiştir.

Mesleki Faaliyet Denetimleri Odamız temsilcilerince yapılmakta olup, evrakta sahteciliğin ve vergi kaçağının önüne geçilmesi hedeflenirken, meslektaşlarımızın da haklarının korunması noktasında bu protokol aracı-

lığıyla bir işbirliğine gidildiği, bu hususda TKGM tarafından yürütülen damga vergisi soruşturmalarında Odamızdan da birçok defa bilgi belge talebinde bulunulduğu, ilk paragrafta da belirtildiği üzere Tapu ve Kadastro Genel Müdürlüğü ile Harita ve Kadastro Mühendisleri Odası ile ortaklaşa oluşturulan komisyon ile 2 yıllık bir çalışma sonucunda protokolün birlikte hazırlandığı bilinmektedir.

Bu bağlamda Odamızca imza altına alınan "TMMOB Harita ve Kadastro Mühendisleri Odası ile Tapu ve Kadastro Genel Müdürlüğü Arasında TİP Sözleşmelerin Kontrolünün Sağlanmasına İlişkin Protokol"ün tarafınızca da imzalanması; TKGM nezdinde yürütülen ve meslek alanımızda yer alan işlerin yalnızca bu konuda yetkili meslek mensubu olan Harita ve Kadastro Mühendisleri tarafından yapılmasının sağlanması, meslektaşlarımızın haklarının korunması, evrakta sahteciliğin engellenmesi, haksız rekabetin önlenmesi, hizmet alanının niteliği ve önemi gereği kamunun can ve mal güvenliğinin sağlanması ve vergi mevzuatı gereği kamu gelirlerinin artırılmasına ilişkin olduğundan bir an önce hayata geçirilmesinde kamu yararı olduğunu önemle hatırlatır,

Bilgi ve gereğini dileriz.

Saygılarımızla.

Orhan KASAP
Yönetim Kurulu a.
Genel Başkan

EK: İlgi (g)'de kayıtlı yazı.

Sayı : 3/B15-1457 **01/10/2019**
Konu : Zemin Tespit Tutanağı Hk.

T.C.
ÇEVRE VE ŞEHİRCİLİK BAKANLIĞI
TAPU VE KADASTRO GENEL MÜDÜRLÜĞÜ
KADASTRO DAİRESİ BAŞKANLIĞI

İlgi:
a) HKMO Antalya Şubemizin 04.01.2019 tarihli ve 2019/03 sayılı yazısı.
b) 16/10/2019 tarihli ve 3/B15-102 sayılı yazımız.
c) T.C. Tapu ve Kadastro Genel Müdürlüğü VI. (Antalya) Bölge Müdürlüğünün 17.04.2019 tarihli ve 89341304-170.03.02[170.03.02]-E.1748698 sayılı yazısı.
d) T.C. Gelir İdaresi Başkanlığı Antalya Vergi Dairesi Başkanlığı Gelir Kanunları Grup Müdürlüğünün 28.03.2019 tarihli ve 49327596-155[DH.2019.29]-E.38193 sayılı yazısı.
e) T.C. Çevre ve Şehircilik Bakanlığı Tapu ve Kadastro Genel Müdürlüğü Kadastro Dairesi Başkanlığının 14.05.2019 tarihli ve 32381507-170.03.02-E.2118949 sayılı yazısı.
f) HKMO Antalya Şubemizin 11/07/2019 tarih ve 2019/172 sayılı yazısı ve ekleri.

İlgi (a)'da kayıtlı yazı ile 2019 yılı itibari ile Serbest Çalışan Harita ve Kadastro Mühendislik Müşavirlik Büroları tarafından hazırlanacak zemin tespit tutanağı işlemleri için 2018 yılı içerisinde alınmış TİP4 Sözleşmelerin 2018 yılında işverenle imzalanmasına rağmen kontrol için Antalya Kadastro Müdürlüğüne yapılan başvurularda Antalya Kadastro Müdürlüğü tarafından Odamızın 2018 yılı II. Yarıyıl Mühendislik Hizmetleri Ücret Cetveline göre hesaplanan ücret kabul edilmeyerek 2019 yılı I. Yarıyıl Mühendislik Hizmetleri Ücret Cetveline göre hesaplanan ücretin kabul edileceği ve Kadastro Kontrol Sistemine de 2019 yılı I. Yarıyıl Mühendislik Hizmetleri Ücret Cetveline göre giriş yapılabileceği yönünde uygulama olduğu bilgisinin verildiği, Antalya Kadastro Müdürlüğünün bu uygulaması ile sunulan sözleşmelerin faturalarının iptal edilerek yenilenmesinin ve damga vergilerinin yeniden yatırılmasının talep edildiği kontrollük harçlarının da bu bedele göre alındığı belirtilerek açıklanan bu durumun Odamızca değerlendirilmesi ve gereğinin yapılması Odamızdan istenilmiş, anılan yazı üzerine ilgi (b)'de kayıtlı yazımızla, serbest harita ve kadastro mühendislik müşavirlik hizmetlerinin ayrı yıllarda yaptırılsa dahi ücretin sözleşmenin alındığı yıldaki Mühendislik Hizmetleri Ücret Cetveline göre hesaplanmasının zorunlu olduğu, 2018 yılında imzalanmış ve 2019 yılında İdareye sunulmuş Tip Sözleşmelere konu işlerin ücretlerinin Odamızca yayımlanmış 2018 yılı mühendislik hizmetleri ücret cetvellerine göre hesaplanmasının gerektiği, 2018 yılında imzalanmış ve 2019 yılında İdarenize sunulan Tip Sözleşmeye konu işlerin ücretlerinin 2019 yılında yayımlanan mühendislik hizmetleri ücret cetvellerine göre yeniden düzenlenmesinin, faturaların iptal edilerek yeniden fatura kesilmesinin, damga vergisi ve kontrollük hizmetlerinin bu ücretlere göre yeniden yatırılmasının serbest harita ve kadastro mühendislik müşavirlik bürolarından istenilmesinin hukuka aykırı olduğu, bu durumun çalışma hürriyetini engelleyeceği gibi serbest harita ve kadastro mühendisleri ile işverenleri karşı karşıya getireceği, serbest harita ve kadastro mühendislik müşavirlik bürolarının almadıkları ücretin damga vergisini ve KDV'sini ödemesine yol açacağı, böylece gelir kaybına uğrayacaklarını belirterek yapılan uygulamadan vazgeçilmesi, kadastro kontrollük sisteminde gerekli düzeltilmelerin yapılması ve yapılan işlemler hakkında tarafımıza bilgi verilmesi istenmişti.

İlgi (b)'deki yazımıza cevap olarak gelen ilgi (c)'de kayıtlı yazıda, Serbest Harita Mühendislik Bürolarının 2018 yılında Kadastro Müdürlüğüne müracaat ettikleri, MEGSİS sistemine başvuru kayıtlarının girildiği ancak Döner Sermaye Hizmet Bedellerinin cari yıl olan 2018 yılında yatırılmadığı, 2019 yılında güncellenen ücret tarifelerine göre arada oluşan farkın ne şekilde ödenebileceği ilişkin tereddüte düşüldüğünün anlaşıldığı, Antalya Kadastro Müdürlüğüne tereddüte düşülen damga vergisi ödemelerinde yapılan işlemlerin ve arada oluşan farkın ne şekilde ödenebileceği detaylı bir şekilde açıklanarak ilgili vergi dairesine soru

konusu edilmesi talimatının verildiği, Antalya Kadastro Müdürlüğünün Antalya Vergi Dairesinden görüş istediği, T.C. Gelir İdaresi Başkanlığı Antalya Vergi Dairesi Başkanlığı Gelir Kanunları Grup Müdürlüğünün ilgi (d)'de kayıtlı yazısı ile görüş verildiği belirtilerek, yapılacak işlemlere gelen görüş doğrultusunda yön verilmesi hususu gereği için Antalya Kadastro Müdürlüğüne bilgi için HKMO Antalya Şubemize ve Odamıza iletilmiştir.

İlgi (b)'de kayıtlı yazımıza cevaben gönderdiğiniz ilgi (e)'de kayıtlı yazınızla da ilgi (c)'de kayıtlı yazı ile Odamıza gerekli bilgilendirmenin yapıldığı belirtilmiştir.

İlgi (d)'de kayıtlı yazı incelendiğinde Antalya Kadastro Müdürlüğünün 28.02.2019 tarihli ve ve 55315756-170.03.02-E.992603 sayılı yazısı ile serbest çalışan harita mühendislerinin tescile konu işlemlerine yönelik sundukları tip sözleşmelerin damga vergisinin ve suret harçlarının ödendiğine ilişkin inceleme yapılarak işlemlere yön verildiği, ancak serbest harita mühendislerince 2018 yılı içinde sözleşme düzenlenerek Antalya Kadastro Müdürlüğüne 2019 yılı içerisinde getirilen bazı işlerde (özellikle 3194 sayılı Yasanın geçici 16. maddesine göre yapılan "imar barışı" işlemlerinde) tip sözleşmeye konu işlemin taban ücretinin (örneğin 100 m2'den küçük binalar için 2018 yılı için en az KDV dahil 500,00-TL iken 2019 yılı için en az KDV dahil 575,00-TL olduğu) mali yıl değişikliği ile güncellendiğinden kesilen fatura tutarının (ek fatura kesilmek yoluyla) ve yatırılan damga vergisinin de buna uygun olmasının yüklenicilerden talep edildiği, ancak önceki mali yılda o yılın belirlenen tarifesine göre tanzim edilen faturaların sonraki mali yıl içerisinde Müdürlüğe ibrazı halinde damga vergisi ödemesinin ne şekilde ve hangi tutar üzerinden yapılması gerektiği, Müdürlüğün bu ödemelerdeki yönlendirmesinin ne şekilde olacağı hususunda tereddüte düşüldüğü belirtilerek Antalya Vergi Dairesi Başkanlığından görüş istendiği, Antalya Vergi Dairesi Başkanlığı Gelir Kanunları Grup Müdürlüğünün de soru konusu edilen hususlara açıklık getirdiği anlaşılmaktadır.

İlgi (d)'de kayıtlı yazıda mali yıl değişikliği nedeniyle serbest çalışan harita ve kadastro mühendisleri tarafından Odamızdan alınan sözleşmelerin proje bedelinin güncellenmesi gerektiği, bu kapsamda serbest çalışan harita ve kadastro mühendislerinin sözleşmelerindeki proje bedellerini bu zorunluluk nedeniyle değiştirdiği gibi bir değerlendirme yapılarak bu durumda doğacak damga vergisinin tahsili konusunda tereddüte düşüldüğü ve bu tereddütün giderilmesi için Antalya Vergi Dairesi Başkanlığından görüş istendiği görülmektedir.

İlgi (b)'de kayıtlı yazımızın yanlış değerlendirildiği düşünüldüğünden konunun açıklığa kavuşturulması için yeniden aktarılması ihtiyacı doğmuştur.

İlgi (a)'da kayıtlı yazıda serbest çalışan harita ve kadastro mühendislik müşavirlik büroları tarafından hazırlanan zemin tespit tutanağı işlemleri için 2018 yılı içerisinde alınmış TİP4 Sözleşmelerin 2018 yılında imzalanmasına rağmen kontrol için Antalya Kadastro Müdürlüğüne yapılan başvurularda, Kadastro Müdürlüğünce; Kadastro Kontrol Sistemine 2019 yılı I. Yarıyıl Mühendislik Hizmetleri Ücret Cetveline göre giriş yapılabilmesi nedeniyle Odamızın 2018 yılı II. Yarıyıl Mühendislik Hizmetleri Ücret Cetveline göre hesaplanan ücretin kabul edilmediği, bu uygulamaya istinaden TİP sözleşmelerin faturalarının iptal edilerek yenilenmesinin ve damga vergilerinin yeniden yatırılmasının serbest harita ve kadastro mühendislerinden talep edildiği ve kontrollük harçların da bu bedele göre alındığı belirtilmiştir. Antalya Kadastro Müdürlüğünün Antalya Vergi Dairesi Başkanlığına yazdığı yazıda belirttiği gibi mali yıl değişikliği nedeniyle serbest harita ve kadastro mühendislerinin sözleşme proje bedellerini güncelleme zorunluluğu Odamız mevzuatında bulunmamaktadır. TİP Sözleşmelerin proje bedelinin, sözleşmenin alındığı yıl ve dönemdeki mühendislik hizmetleri ücret cetveline göre hesaplanması zorunludur. Bu nedenle Antalya Kadastro Müdürlüğünün mali yıl değişikliğini ve Kadastro Kontrol Sistemini gerekçe göstererek sözleşmelerin proje bedellerini değiştirmesini/güncelleştirmesini istemesi hukuka aykırıdır. Bununla birlikte bu durum serbest çalışan harita ve kadastro mühendislerinin çalışma hürriyetini engelleyeceği gibi serbest harita ve kadastro mühendisleri ile işverenleri karşı karşıya getireceği, serbest harita ve kadastro mühendislik müşavirlik bürolarının almadıkları ücretin damga vergisini ve KDV'sini ödemesine yol açacağı, böylece gelir kaybına uğrayacakları açıktır.

Yukarıda belirtilen hususlar dikkate alınarak konunun yeniden değerlendirilmesi ve ilgili birimlerinize gerekli uyarılarda bulunulması hususunda,

Bilgi ve gereğini dileriz.

Orhan KASAP
Yönetim Kurulu a.
Genel Başkan

DAĞITIM :
Gereği : - T.C. Çevre ve Şehircilik Bakanlığı Tapu ve Kadastro Genel Müdürlüğü Kadastro Dairesi Başkanlığı
Bilgi : - HKMO Antalya Şube
- T.C. Çevre ve Şehircilik Bakanlığı Tapu ve Kadastro Genel Müdürlüğü VI. (Antalya) Bölge Müdürlüğü
- T.C. Çevre ve Şehircilik Bakanlığı Tapu ve Kadastro Genel Müdürlüğü Antalya Kadastro Müdürlüğü

Sayı : 3/B15- 1810 **28/11/2019**
Konu : İmza Yetkisi Hk.

SAKARYA UYGULAMALI BİLİMLER ÜNİVERSİTESİ

İlgi: 11/10/2019 tarihli e-posta iletiniz ve eki.

İlgi'de kayıtlı iletinizde, Sakarya Uygulamalı Bilimler Üniversitesi tarafından ekteki çizelgede belirtilen 'Geomatik Mühendisliği' ve 'Jeodezi ve Fotogrametri Mühendisliği' bölümlerinin ve Odamıza kaydı olan bölümlerin imza yetkisi olup olmadığına, eğer imza yetkisi var ise bunların neler olduğuna dair bilgiye ihtiyaç duyulduğundan konu ile ilgili bilgi istemektesiniz.

Ülkemizde Harita ve Kadastro Mühendisliği eğitimine 1949 yılında Yıldız Teknik Okulu-İstanbul'da Harita Mühendisliği adıyla başlanılmış olup, sonraki yıllarda yeni bölümler açılarak bu alanda eğitime devam edilmiştir. Bugün bu eğitimi veren üniversite sayısı 26'ya ulaşmış olup, bölüm isimleri farklılık göstermektedir.

06.05.2009 tarihli YÖK Genel Kurulu kararına göre üniversitelerin, talepleri doğrultusunda benimsedikleri bölüm isimlerini kullanmaları serbest bırakılmıştır. Bu nedenle, Harita ve Kadastro Mühendisliği eğitimi veren bölümlerimizin bir kısmı ismini Harita Mühendisliği bir kısmı da Geomatik Mühendisliği olarak değiştirmiştir.

Gerek Harita Mühendisliği ve gerekse Geomatik Mühendisliği aynı temel mühendislik eğitim konuları ile eğitim veren ve Harita ve Kadastro Mühendisliği adı altında Odamıza üye olarak mesleklerini yapan kişileri ifade etmektedir. Dolayısıyla, bu alandaki mühendisler aynı yetki ve sorumluluğa sahip olup, sadece ünvanları farklıdır.

Serbest Harita ve Kadastro Mühendisi; 3458 sayılı Mühendislik ve Mimarlık Hakkında Kanunun verdiği yetkiye dayanarak Serbest Harita ve Kadastro Mühendislik Müşavirlik Hizmetlerinden birini veya bir kaçını ücreti karşılığında, kendi hesabına veya kamu kurum ve kuruluşları dışında bir kişi veya kuruluş ile ortak yapan ve durumunu HKMO`ya onaylatmış Harita ve Kadastro Mühendislerini ifade eder.

Serbest Harita ve Kadastro Mühendislerinin imza yetkisinin olduğu çalışma alanları; 11 Mart 2006 Tarih ve 26105 sayılı Resmi Gazete`de yayımlanarak yürürlüğe giren Harita ve Kadastro Mühendisleri Odası Serbest Mühendislik Müşavirlik Büroları Tescil Yönetmeliği'nin 5. maddesinde belirtilmiştir. Anılan yönetmeliğin 5. Maddesine göre; Harita ve Kadastro Mühendislik Müşavirlik Hizmetleri ile ilgili Serbest Harita ve Kadastro Mühendislerin yapacağı veya organize edeceği işler; 22/11/2001 tarihli ve 4721 sayılı Türk Medeni Kanunu, 23/6/1965 tarihli ve 634 sayılı Kat Mülkiyeti Kanunu, 3/5/1985 tarihli ve 3194 sayılı İmar Kanunu, 21/6/1987 tarihli ve 3402 sayılı Kadastro Kanunu, 4/11/1983 tarihli ve 2942 sayılı Kamulaştırma Kanunu, 28/7/2008 tarihli ve 2008/14001 sayılı Bakanlar Kurulu Kararıyla yürürlüğe konulan Tapu Planları Tüzüğü, 23/6/2005 tarihli ve 2005/9070 sayılı Bakanlar Kurulu Kararıyla yürürlüğe konulan Büyük Ölçekli Harita ve Harita Bilgileri Üretim Yönetmeliği, 11/10/1993 tarihli ve 21725 sayılı Resmî Gazete`de yayımlanan Harita Mühendislik Hizmetlerini Yükümlenecek Müellif ve Müellif Kuruluşlarının Ehliyet Durumlarına Ait Yönetmelik hükümleri ile diğer kanun, tüzük ve yönetmelikler kapsamında tanımlanan ve aşağıda belirtilen işlerdir:

- Herhangi bir yöntem veya ölçekteki çizgisel veya sayısal harita yapımı.
- Kadastral haritalar.
- Kırsal veya kentsel arazi veya arsa düzenlemeleri.
- Etüt ve işletme haritalarının yapımı.
- Yer kontrol noktalarının tesisi, ölçüsü ve hesabı.
- Tescile konu olan harita ve planların yapımı.
- Deformasyon ölçmeleri.
- Plankote.
- Hidrografik ölçmeler.
- Konum belirlemeleri.

- Yeraltı ve teknik altyapı tesis ölçmeleri.
- Her türlü mühendislik projelerinin araziye uygulaması işleri.
- Kamulaştırma, gecekondu ve köy yerleşim planları ve/veya haritaları.
- Bilgi sistemleri.
- Taşınmazlar ile ilgili tespit, değerlendirme, fizibilite, müşavirlik veya kontrollük hizmetleri.
- Jeoteknik çalışmalarda konum ölçmeleri.
- Kentsel dönüşüm uygulamalarında harita mühendislik hizmetleri.
- Yapı aplikasyon projesi, uygulaması ve fenni mesuliyet hizmetleri.
- Sayısal arazi modeli üretimi, ortofoto görüntü ve ortofoto harita üretimi.
- Uydu görüntülerinin işlenmesi ve analiz edilmesi.

Serbest Harita ve Kadastro Mühendislik Müşavirlik Bürolarında hisse sahibi Harita ve Kadastro Mühendisleri tescile ve tasdike konu olan teknik belgeleri imzalar. Serbest Harita ve Kadastro Mühendislerinin sorumluluğunda ücretli çalışan Harita ve Kadastro Mühendisleri ise tescile ve tasdike konu belgelerin dışında kalan diğer teknik belgeleri imzalayabilirler.

Ayrıca 3458 sayılı Mühendislik Ve Mimarlık Hakkında Kanun'un 9. Maddesinde; "Devlet daire ve müesseselerile belediye hizmetlerinde bulunan Yüksek mühendis, Yüksek mimar, mühendis, mimar ve fen memurları çalışma saatleri dışında bile olsa ücretli veya ücretsiz hususi surette sanatlarını icra edemezler. Ancak serbest meslek erbabı bulunmayan ve mahallin belediye veya Nafıa idarelerinin müracaatı ve en büyük mülkiye amirinin muvafakatile zaruret bulunduğu tahakkuk eden yerlerde tasdik ve murakabesi kendilerine veya mensub oldukları mahalli idarelere aid olmıyan memleketin umranile alakalı hususi mesleki işleri devamlı olmamak ve hariçte bir yazıhane açmamak ve asıl vazifelerinin çalışma saatleri dışında yapmak şartile birinci fıkrada yazılı memurlar iş kabul edebilirler. Profesörlük, öğretmenlik ve doçentlik birinci fıkrada yazılı memnuiyet hükmünden müstesnadır." şeklinde ifade edilerek kamu kurum ve kuruluşlarında çalışan mühendislerin ücretli veya ücretsiz iş kabul edemeyeceği, hangi durumlarda özel iş kabul edileceği açıklanmış, profesörlük, öğretmenlik ve doçentliğin yasaklılık hükmünden ayrı tutulduğu belirtilmiştir.

Bilgi ve gereğini dileriz.

Saygılarımızla.

Orhan KASAP
Yönetim Kurulu a.
Genel Başkan

TMMOB
Harita ve Kadastro Mühendisleri Odası

Sayı : 3/B15-1674 **12/11/2019**
Konu : TİP Sözleşmeler Hk.

T.C.
TAPU VE KADASTRO GENEL MÜDÜRLÜĞÜ
ANKARA

İlgi: **a)** 01.07.2019 tarih ve 3/B15-1030 sayılı yazımız
b) 06.09.2019 tarih ve 32381-170.03.02- E.2987901 sayılı yazınız
c) Odamızın 2013/1 sayılı Genelgesi

Bilindiği üzere ilgi (a) yazımız ile "TMMOB Harita ve Kadastro Mühendisleri Odası ile Tapu ve Kadastro Genel Müdürlüğü Arasında TİP Sözleşmelerin Kontrolünün Sağlanmasına İlişkin Protokol"ünün,tarafınızca da imzalanması talep etmiş; TKGM nezdinde yürütülen ve meslek alanımızda yer alan işlerin yalnızca bu konuda yetkili meslek mensubu olan Harita ve Kadastro Mühendisleri tarafından yapılmasının sağlanması, meslektaşlarımızın haklarının korunması, evrakta sahteciliğin engellenmesi, haksız rekabetin önlenmesi, hizmet alanının niteliği ve önemi gereği kamunun can ve mal güvenliğinin sağlanması ve vergi mevzuatı gereği kamu gelirlerinin artırılmasına ilişkin olduğundan bahisle bir an önce hayata geçirilmesinde kamu yararı olduğunu hatırlatmıştık.

Bu konudaki yukarıda içeriğini kısaca özetlediğimiz yazımıza son olarak kurumunuzdan ilgi (b) yazınız ile özetle, "Serbest çalışan mühendisler, 6235 sayılı Kanun gereği ilgili Odalarına kayıtlı olarak faaliyetlerini yapmaları gerektiği göz önüne alındığında, ilgi yazınız konusu tip sözleşmeye ilişkin hususların, 6235 sayılı Kanun kapsamında Odanızca uygulamaya konulan mevzuatlar çerçevesinde değerlendirilmesi gerektiği mütalaa edilmiştir." denilerek talebimize olumsuz cevap verilmiştir.

Kurumunuz tarafından da işaret edildiği üzere Odamızca bu konuda yayınlanmış olan en geniş ve kapsamlı mevzuat olan ilgi (c) de kayıtlı 2013/1 sayılı Genelge'mizle özetle; "Harita ve Kadastro Mühendislik Müşavirlik hizmeti üreten gerçek ve tüzel kişiler ile kuruluşların, mesleki faaliyet ve ürettikleri hizmetlerin ücret tarifesine uygunluğu denetimini yaptırmakla yükümlü olduklarına, Odamızca yapılacak mesleki faaliyet denetiminin, işin içeriğinin denetlenmesi ve onaylanması anlamı taşımayacağına, hizmeti yapanın odaya kayıtlı meslek mensubu olup olmadığına, mesleğini serbest icra yetkisi bulunup, bulunmadığına, meslekten süreli veya süresiz men edilmesine, disiplin cezası gibi sebeplerle herhangi bir kısıtlılığının bulunup bulunmadığına, sicil durumuna, Odamızca onaylı "Tip Sözleşme"nin kullanılıp, kullanılmadığına ve Tip Sözleşmede belirtilen hizmet bedelinin ücret tarifesine uygunluğuna ilişkin olacağına, hizmete ilişkin sözleşmelerin mevzuat gereği Odamızca hazırlanan Tip Sözleşme ile düzenlenmesinin ve mesleki faaliyet denetimi sırasında Odamız mesleki faaliyet denetimi görevlisine sunulmasının zorunlu olduğuna" ilişkin açıklamalarda bulunulmuş, üyelerimiz ve ilgili birimlerimize uygulamaların bu Genelgemiz doğrultusunda yapılması bildirilmiştir.

Odamıza bu süreç içerisinde TİP Sözleşme kullanımları konusunda bağlı birimlerimizden (Şube/Temsilcilik) oldukça fazla sorun, şikayet ve bilgi talepli yazılar gelmiş ve gelmeye devam etmektedir. Bu yazılarda genellikle, Kadastro Müdürlüklerine sunulan ve Odaya kayıtlı serbest çalışan harita mühendisleri tarafından düzenlendiği anlaşılan TİP Sözleşmelere ait damga vergilerinin ödenip ödenmediğine ilişkin ilgili vergi dairelerince araştırma başlatıldığı, tespit edilen ve Odamıza iletilen sözleşme kopyalarının hizmet ücreti ve geçerlilik bakımından uygun olup olmadığına ilişkin cevap verilmesi istenmektedir.

488 sayılı Damga Vergisi Kanunu'nun 3. maddesinde damga vergisinin mükellefinin kağıtları imza edenler olduğu, 26. maddesinde ise resmi dairelerin ilgili memurlarının kendilerine ibraz edilen kağıtların damga vergisini aramaya ve vergisi hiç ödenmemiş veya noksan ödenmiş olanları bir tutanakla tesbit etmeye veya bunları tutanağı düzenlemek üzere, vergi dairesine göndermeye mecbur oldukları hükme bağlanmıştır.

Odamızca düzenlenen Tip Sözleşmelerin kullanıldığı durumlarda, serbest çalışan harita mühendislerinin mesleki faaliyet denetimi yaptırmak üzere ilgili birimlerimize başvurmaları halinde başvuran ilgilinin harita mühendisi olup olmadığı, idari ya da adli bir kısıtlılığının bulunup bulunmadığı ve ürettiği hizmet karşılığı aldığı ücretin Odamızca belirlenen hizmet ücretlerine uygun olup olmadığı yönünde sınırlı bir inceleme yapılmakta ve Tip Sözleşmenin aslı ilgili idaresine sunulmak üzere başvuran harita mühendisinde kalmakta ve harita mühendisince bu asıl Tip Sözleşme ilgili İdareye sunulmaktadır.

Tapu ve Kadastro Genel Müdürlüğü ilgili birimlerince de Odamızın mesleki faaliyet denetimi yapıp yapmadığı aranmaksızın sunulan Tip Sözleşmeler kabul edildiğinden, Odamızca mesleki faaliyet denetimi yapılmadan ilgili idarelere sözleşmeler sunulduğu gibi, fotokopi ile çoğaltılan çok sayıda sözleşmenin de İdarelere sunulduğu sanılmaktadır.

Odamızca Tip sözleşmelerin görülmesi sırasında yukarıda belirtildiği üzere üyenin sicil durumu ve belirlenen hizmet ücretinin uygunluğuyla sınırlı bir denetim yapıldığından ve sözkonusu Tip Sözleşme ancak ilgili idaresine sunulduğunda hukuki belge niteliğini kazanacağından damga vergisine ilişkin yasal bir sorumluluk ve yetkisi bulunmayan Odamızca damga vergisiyle ilgili bir inceleme yapılmamaktadır.

Odamızca yetki ve sorumluluğu bulunmadığından, mesleki faaliyet denetimi için getirilmesi halinde getirilen Tip Sözleşme üzerinde damga vergisi aranmamakla birlikte Odamızca yapılan düzenlemelerde üretilen hizmetle ilgili vergi mevzuatından kaynaklanan her türlü sorumluluk ve yükümlülüğün sözleşmenin taraflarına ait olacağı vurgulanmıştır. (Ek-1)

Tapu ve Kadastro Genel Müdürlüğü Kadastro Dairesi Başkanlığının Kadastro Müdürlüklerine gönderdiği 22.12.2014 tarih ve 97098 sayılı yazılarında da serbest çalışan harita mühendislerince kadastro müdürlüklerine sunulan Tip Sözleşmelerin damga vergisinin ödendiğinin 488 sayılı Kanun'un 26. maddesi gereği kadastro müdürlüklerince aranması gerektiği belirtilmektedir.

Sonuç olarak meslek alanımızda faaliyet gösteren Odamıza kayıtlı ve tescilli Serbest Harita ve Kadastro Mühendislik Müşavirlik Büroların ve Şirketlerin, Türk Mühendis ve Mimar Odaları Birliği Harita ve Kadastro Mühendisleri Odası Serbest Mühendislik Müşavirlik Büroları Tescil Yönetmeliği kapsamında mesleki faaliyet denetimini yaptırması zorunlu olan ve HKMO BİS üzerinden alınması gereken Tip Sözleşmelerde etkin bir denetim ve takibin yapılması için birer örneği ekte paylaşılan hologramlı, karekodlu Tip Sözleşmelerin Kurumunuza bağlı tüm birimlerce "resmi işlem başvuruları" sırasında birebir benzer olması incelenerek aranması, örneklere benzemeyen ve gerçekliğinden şüphe duyulan Tip Sözleşmelerin kabul edilmemesi, konunun birimlerinize duyurulması hususunda,

Bilgi ve gereğini dileriz.

Saygılarımızla.

Orhan KASAP
Yönetim Kurulu a.
Genel Başkan

Ek: Hologram baskılı TİP sözleşme örnekleri (TİP_1, TİP_2, TİP_3,TİP_4)

TMMOB
Harita ve Kadastro Mühendisleri Odası

Sayı : 3/B15-1992 **19/12/2019**
Konu : Harita Mühendisliği Denklik Hk.

T.C. İÇİŞLERİ BAKANLIĞI
JANDARMA GENEL KOMUTANLIĞI
ANKARA

İlgi: 2019 Yılı Jandarma Genel Komutanlığı Açıktan Sözleşmeli Personel Temini Başvuru ve Seçme Sınavları İlan Metni.

İlgide kayıtlı ilan metninde, Jandarma Genel Komutanlığı'na alınacak sözleşmeli personel unvanları tablosunda personelde aranılan nitelik kısmında Geomatik Mühendisliği Lisans Programından Mezun Olmak" şartı arandığı görülmektedir.

Bilindiği üzere, ülkemizde Harita ve Kadastro Mühendisliği eğitimine 1949 yılında Yıldız Teknik Okulu-İstanbul'da Harita Mühendisliği adıyla başlanılmış olup, sonraki yıllarda yeni bölümler açılarak bu alanda eğitime devam edilmiştir. Bugün bu eğitimi veren üniversite sayısı 21'e ulaşmış olup, bölüm isimleri farklılık göstermektedir.

06.05.2009 tarihli YÖK Genel Kurulu kararına göre üniversitelerin, talepleri doğrultusunda benimsedikleri bölüm isimlerini kullanmaları serbest bırakılmıştır. Bu nedenle, Harita ve Kadastro Mühendisliği eğitimi veren bölümlerimizin bir kısmı ismini Harita Mühendisliği, bir kısmı Jeodezi ve Fotogrametri Mühendisliği, bir kısmı da Geomatik Mühendisliği olarak değiştirmiştir.

Gerek Harita Mühendisliği gerek Jeodezi ve Fotogrametri Mühendisliği ve gerekse Geomatik Mühendisliği aynı temel mühendislik eğitim konuları ile eğitim veren ve Harita ve Kadastro Mühendisliği adı altında Odamıza üye olarak mesleklerini yapan kişileri ifade etmektedir. Dolayısıyla, bu alandaki mühendisler aynı yetki ve sorumluluğa sahip olup, sadece ünvanları farklıdır.

Bilgi ve gereğini dileriz.

Saygılarımızla.

Orhan KASAP
Yönetim Kurulu a.
Genel Başkan

Sayı : 3/B15-141 **14/01/2020**
Konu : Lisanslı Büro Hizmet Ücretleri Hk.

T.C.
ÇEVRE VE ŞEHİRCİLİK BAKANLIĞI
TAPU VE KADASTRO GENEL MÜDÜRLÜĞÜ
KADASTRO DAİRESİ BAŞKANLIĞI
ANKARA

İlgi: 23.12.2019 tarih ve 12364127-180.99-E.4889488 sayılı yazınız.

İlgi'de kayıtlı yazınızda 5368 sayılı Lisanslı Harita Kadastro Mühendisleri ve Büroları Hakkında Kanun'un 8'inci maddesinin 3'üncü fıkrasının "Hizmet ile ilgili ücret tarifeleri, her yıl harita kadastro mühendisleri odasının görüşü alınmak suretiyle Tapu ve Kadastro Genel Müdürlüğünce belirlenir." ile 15.06.2013 tarihli ve 28678 sayılı Lisanslı Harita Kadastro Mühendisleri ve Büroları Hakkında Yönetmeliğin 42'nci maddesinin 1'inci fıkrasının "Lisanslı büroların, kadastro teknik hizmetlerine yönelik ücret tarifeleri ilk kez belirleme dışında, her yıl Ocak ayının ilk haftası içerisinde İdare tarafından odanın da görüşü alınarak belirlenir ve ilan edilir. Lisanslı bürolar belirlenen ücret tarifesine göre ücret alırlar." hükümlerine haiz olduğu, bu kapsamda mülga Lisanslı Büro Komisyonu üyesi olan Odamız temsilcilerinin de katılımı ve imzalarının bulunduğu 11.12.2012 tarihli Komisyon Toplantısında (02.01.2013 tarihinden itibaren geçerli olmak üzere) karar altına alınan "Hizmet Ücretleri" tarifesi üzerinden; 23.12.2019 tarihli ve 30987 sayılı Resmi Gazete'de yayımlanan Vergi Usul Kanunu 512 Nolu Genel Tebliği uyarınca 2019 yılı için %22,58 olarak belirlenen yeniden değerleme oranına göre İdarenizce güncellenen "Lisanslı Büro Hizmet Ücretleri"nin yazınız ekinde gönderildiği belirtilerek, anılan Kanun ve Yönetmelik hükümleri uyarınca Odamız görüşünün 26.12.2019 tarihine kadar bildirilmesi istenilmektedir.

İlgi'de kayıtlı yazınız ve eki "01/01/2020 Tarihinden İtibaren Uygulanacak Lisanslı Büro Hizmet Ücretleri" 24.12.2019 tarihinde Odamıza tebliğ edilmiştir. İki gün gibi kısa bir sürede söz konusu ücret tarifesinin ilgili kurul ve komisyonlarımızca incelenmesi ve sağlıklı bir görüş verilebilmesi olanaklı değildir. Bir sonraki dönemde sağlıklı ve kapsamlı bir görüş oluşturulabilmesi için en az 15 günlük süre verilmesi hususunda,

Bilgi ve gereğiniz dileriz.

Saygılarımızla.

Orhan KASAP
Yönetim Kurulu a.
Genel Başkan

TMMOB
Harita ve Kadastro Mühendisleri Odası

Sayı : 3/B15- 149 **14/01/2020**
Konu : İhale Başvurularında İstenen Belgeler Hk.

…….

Odamız, Anayasamızın 135. maddesi ve 6235 sayılı Türk Mühendis ve Mimar Odaları Birliği Kanunu çerçevesinde kurulan, kamu kurumu niteliğindeki bir meslek kuruluşudur.

Yasa, tüzük ve yönetmelikler çerçevesinde, meslek disiplinimizle ilgili mühendislik hizmetlerinin ülkemiz ve kamu yararına izlenmesi, üyelerimizin bu süreç içerisindeki görev ve sorumluluklarını yerine getirmelerinin takibinin yapılması Odamızın zorunlu görevleri arasındadır.

4734 sayılı Kamu İhale Kanununun 10'uncu maddesinin birinci fıkrasının (b) bendinin (1) numaralı alt bendinde mesleki ve teknik yeterliğin belirlenmesi için isteklinin mevzuatı gereği Odaya kayıtlı olarak faaliyette bulunduğunu ve teklif vermeye yasal yetkili olduğunu kanıtlayan belgelerin istekliden istenebileceği, aynı maddenin dördüncü fıkrasının (g) bendinde de ihale tarihi itibariyle, mevzuatı gereği kayıtlı olduğu Oda tarafından mesleki faaliyetten men edilmiş olanların ihale dışı bırakılacağı hüküm altına alınmıştır.

Yukarıda belirtilen hükümlere rağmen bazı kamu kurum ve kuruluşlarınca harita ve kadastro mühendislik hizmetlerinin üretilmesine ilişkin ihale ilanlarında ihaleye katılacak isteklilerden ihale başvurusu için gereken belgeler arasında bağlı olduğu meslek odasından ilk ilan tarihinin ya da ihale veya son başvuru tarihinin içinde bulunduğu yılda alınmış odaya kayıtlı olduğunu ve mesleki faaliyetini sürdürdüğünü gösterir belgelerin sunulmasının istenilmediği; bazı kamu kurum ve kuruluşlarınca da anılan belgeler için Odamızdan alınan Büro/Şirket Tescil Belgesi ve/veya Büro/Şirket Tescil Yenileme Kartı yeterli görülerek isteklilerin ihaleye katılımının sağlandığı konusunda Odamıza bildirimlerde bulunulmuştur.

Gerek Türk Mühendis ve Mimar Odaları Birliği Yasası ve gerekse 3458 sayılı Mühendislik Mimarlık Yasası ve diğer yasa ve yönetmelikler gereği Mühendislik-Mimarlık hizmetlerinin üretilmesinde yetkili, sorumlu ve müellif; ilgili meslek odasına üye meslek adamıdır.

11.03.2006 tarihli ve 26105 sayılı Resmi Gazete'de yayımlanan Türk Mühendis ve Mimar Odaları Birliği Harita ve Kadastro Mühendisleri Odası Serbest Mühendislik Müşavirlik Büroları Tescil Yönetmeliği hükümlerine göre harita ve kadastro mühendislerinin serbest harita ve kadastro mühendislik müşavirlik hizmetlerini yapabilmesi için Odamıza tescilli serbest harita ve kadastro mühendislik müşavirlik bürosunun (SHKMMB) sahibi ve ortağı olması gerekmektedir. SHKMMB'lerin faaliyetlerini sürdürebilmesi için Odamızca tescil belgesi ve tescil yenileme kartı düzenlenmektedir.

Odamızca düzenlenen tescil belgesi ve tescil yenileme kartı SHKMMB'lerin Odamıza ilk tescillerini yaptırırken veya büro/şirketin adres, unvan ve ortaklık yapısının değişiminde SHKMMB'lere verilmektedir. Tescil yenileme kartı her yıl Ocak ayında yaptırılan yenileme işlemi sırasında kullanılmaktadır. Büro tescil belgesi SHKMMB'lerin Odamıza tescilli olduğunu, tescil yenileme kartı ise SHKMMB'nin tescil yenilemesini yaptırdığı yılda hizmet verebileceğini göstermektedir. SHKMMB'nin mesleki faaliyetten men edilip edilmediğini gösteren belge ise alındığı ayda geçerli olan Serbest Harita ve Kadastro Mühendislik Müşavirlik Büroları (SHKMMB) Oda Sicil Kayıt Belgesidir.

Tescil belgesinin ve tescil yenileme kartının büro veya şirketin Odamıza tescilinde veya büro/şirketin adres, unvan ve ortaklık yapısının değişiminde verildiği; tescil yenileme işleminin ise her yıl Ocak ayında yaptırıldığı göz önünde bulundurulduğunda, ihale tarihi itibariyle SHKMMB'nin meslekten men edilip edilmediğinin İdarece sorgulamasının ihale tarihi itibari ile "Serbest Harita ve Kadastro Mühendislik Müşavirlik Büroları (SHKMMB) Oda Sicil Kayıt Belgesi"nin isteklilerden istenmesiyle mümkün olacağı açıktır.

Yukarıda belirtilen nedenlerle İdarenizce yapılan ihalelerde; 6235 sayılı Türk Mühendis ve Mimar Odaları Birliği Kanunu, 3458 sayılı Mühendislik ve Mimarlık Hakkında Kanun, 4734 sayılı Kamu İhale Kanunu, Oda

mevzuatı ve ilgili mevzuat gereği Serbest Harita ve Kadastro Mühendislik Müşavirlik Bürosu (SHKMMB) olan aday veya isteklilerden Odamızdan alınan; mesleki faaliyetini sürdürdüğünü ve teklif vermeye yetkili olduğunu gösteren ilk ilan tarihinin ya da ihale veya son başvuru tarihinin içinde bulunduğu yılda alınmış tescil belgesi ve tescil yenileme kartı ile birlikte alındığı tarihte geçerli olan Oda sicil kayıt belgesinin istenmesi yasal bir zorunluluktur.

İdarenizce yapılacak olan harita ve kadastro mühendislik müşavirlik hizmetlerine ilişkin ihalelerde; ihaleye katılacak SHKMMB aday ve isteklilerden ister gerçek, ister tüzel kişi olsun TMMOB Harita ve Kadastro Mühendisleri Odasına kayıtlı olduklarını ve faaliyetlerini sürdürdüklerini gösteren büro tescil belgesi ve tescil yenileme kartı ile mesleki faaliyetten men edilmediğini gösteren "Serbest Harita ve Kadastro Mühendislik Müşavirlik Bürosu (SHKMMB) Oda Sicil Kayıt Belgesi"nin bir arada istenilmesi hususunda,

Bilgi ve gereğiniz dileriz.

Saygılarımızla.

Orhan KASAP
Yönetim Kurulu a.
Genel Başkan

DAĞITIM :

Gereği :

- Çevre ve Şehircilik Bakanlığı
- Tarım ve Orman Bakanlığı
- Büyükşehir Belediyeleri
- Büyükşehir Belediyesine Bağlı İlçe Belediyeleri
- İl Belediyeleri
- İlçe Belediyeleri
- İl Özel İdareleri
- Devlet Su İşleri Genel Müdürlüğü ve Bölge Müdürlükleri
- Karayolları Genel Müdürlüğü ve Bölge Müdürlükleri
- Tapu ve Kadastro Genel Müdürlüğü ve Bölge Müdürlükleri
- Orman Genel Müdürlüğü ve Bölge Müdürlükleri
- İl Tarım Orman Müdürlükleri
- Çevre ve Şehircilik İl Müdürlükleri
- İl Bank A.Ş. ve Bölge Müdürlükleri
- T.C. Enerji ve Tabii Kaynaklar Bakanlığı
- Maden ve Petrol İşleri Genel Müdürlüğü
- Elektrik Üretim A.Ş.
- Türkiye Elektrik Dağıtım A.Ş.
- Türkiye Elektrik İletim A.Ş.
- BOTAŞ Genel Müdürlüğü
- T.C Devlet Demiryollari İşletmesi Genel Müdürlüğü ve Bölge Müdürlükleri
- T.C. Milli Savunma Bakanlığı
- T.C. İçişleri Bakanlığı Afet ve Acil Durum Yönetimi Başkanlığı

Sayı : 3/B15-161 **15/01/2020**
Konu : 2019/621638 İhale Kayıt Numaralı İhaleniz Hk.

AĞRI BELEDİYE BAŞKANLIĞINA
AĞRI

Türk Mühendis ve Mimar Odaları Birliği Harita ve Kadastro Mühendisleri Odamız, Anayasamızın 135. maddesi ve 6235 sayılı Türk Mühendis ve Mimar Odaları Birliği Kanunu çerçevesinde kurulan, kamu kurumu niteliğindeki bir meslek kuruluşudur. Yasa, tüzük ve yönetmelikler çerçevesinde, meslek disiplinimizle ilgili mühendislik hizmetlerinin ülkemiz ve kamu yararına izlenmesi, üyelerimizin bu süreç içerisindeki görev ve sorumluluklarını yerine getirmelerinin takibinin yapılması Odamızın zorunlu görevleri arasındadır.

Belediyenizce, Kamu İhale Kurumunun 2019/621638 ihale kayıt numarası ile yayımlanan ihale ilanında "Yaklaşık 5000 Ha Büyüklüğündeki alanda Fotogrametrik Halihazır Haritaların Hazırlanması, 1/5000 Ölçekli Revizyon-İlave Nazım İmar Planı ve 1/1000 Ölçekli Revizyon-İlave Uygulama İmar Planı Hazırlanması" işinin ihale edileceği bildirilmiştir.

İhalenize ilişkin dökümanlar incelendiğinde; Danışmanlık Hizmeti Alımına Ait Sözleşme Tasarısı'nda 13. maddede yer alan "Ödeme yeri ve şartları" başlığı altında işe ait hakediş cetveli Fotogrametrik Halihazır Harita Yapımı ve İmar Planlarının Hazırlanması olarak iki etaba ayrılmıştır. 450 günlük iş süresinin 300 gününün "Fotogrametrik Halihazır Harita Yapımı"na ayrıldığı 150 gününün "İmar Planlarının Hazırlanması"na ayrıldığı ayrıca ihale bedelinin %50'sinin de Harita Mühendislik Hizmetlerinin oluşturduğu görülmektedir.

İhale ilanının "Organizasyon yapısı ve personel durumuna ilişkin belgeler" başlıklı 4.3.2. maddesinde Anahtar Teknik Personel "A Grubu Şehir Plancısı veya Şehir ve Bölge Plancısı veya Kent Plancısı (Proje Koordinatörü) ve Şehir Plancısı veya Şehir ve Bölge Plancısı veya Kent Plancısı (CBS Uzmanı)" olarak tanımlanmıştır.

Ayrıca ihale ilanınızın 4.4. maddesi incelendiğinde bu ihalede benzer iş olarak kabul edilecek işler "4.4.1.Tek Sözleşme Kapsamında kent bütününe yönelik 1/5000 Ölçekli Nazım İmar Planı ve/veya 1/1000 Ölçekli Uygulama İmar Planı hazırlamış olmak, benzer iş olarak kabul edilecektir" şeklinde ifade edilmiştir.

Ayrıca ihale ilanınızın 4.1.1.3 maddesinde ön yeterlik değerlendirmesine katılabilme şartları ve istenilen belgeler ile ön yeterlik değerlendirmesinde uygulanacak kriterler arasında "İhale konusu işin yapılmasına ilişkin olarak ilgili mevzuatı gereği alınması zorunlu olan belge: İsteklilerin (İş Ortaklıklarında tüm ortakların) TMMOB Şehir Plancıları Odası'na kayıtlı olunduğuna ilişkin Büro Tescil Belgesi sunması zorunludur." şeklinde ifade edilmiştir.

30/4/2018 tarihli ve 2018/11962 sayılı Bakanlar Kurulu Kararıyla yayımlanan "Büyük Ölçekli Harita ve Harita Bilgileri Üretim Yönetmeliği"nin "Yetki ve sorumluluk" başlıklı 4. maddesinde "Büyük ölçekli harita ve harita bilgisinin kamu kurum ve kuruluşları ile gerçek veya tüzel kişilerce üretilmesi veya ürettirilmesi durumlarında, yetki ve sorumluluk kanuni yetkiye haiz bir Harita, Geomatik, Jeodezi ve Fotogrametri, Harita ve Kadastro mühendisi tarafından üstlenilir. Haritaların özel sektöre ürettirilmesi durumunda 3194 sayılı İmar Kanunu'nun 44'üncü maddesinin (I) numaralı fıkrasının (j) bendi uyarınca yürürlüğe konulan yönetmelik esas alınır." denilmektedir.

Bununla birlikte, Bayındırlık ve İskan Bakanlığınca çıkarılan 3194 sayılı İmar Kanunu'nun 44'üncü maddesinin birinci fıkrasının (j) bendine dayanılarak çıkartılan ve 11.10.1993 tarih ve 21725 sayılı Resmi Gazete'de yayımlanan Harita Mühendislik Hizmetlerini Yükümlenecek Müellif ve Müellif Kuruluşların Ehliyet Durumlarına Ait Yönetmelik`te herhangi bir yöntem ve ölçekteki çizgisel ve sayısal harita yapımı işlemlerinde müellifin Harita ve Kadastro Mühendisleri olduğu belirtilmektedir.

11 Mart 2006 tarihli 26105 sayılı Resmi Gazete'de yayımlanarak yürürlüğe giren Türk Mühendis ve Mimar Odaları Birliği Harita ve Kadastro Mühendisleri Odası Serbest Mühendislik ve Müşavirlik Büroları Tescil

Yönetmeliği'nin 5. Maddesinde herhangi bir yöntem veya ölçekteki çizgisel veya sayısal harita yapımı, kadastral haritalar, kırsal veya kentsel arazi veya arsa düzenlemeleri, tescile konu olan harita ve planların yapımı, kamulaştırma, gecekondu ve köy yerleşim planları ve/veya haritaları işleri harita kadastro mühendislik ve müşavirlik hizmetleri ile ilgili serbest harita kadastro mühendislerinin yapacağı ve organize edeceği işler arasında olduğu belirtilmiştir.

İhale kapsamında üretimi istenen "Fotogrametrik Halihazır Harita Yapımı" nın yetki ve sorumluluğu HARİTA VE KADASTRO MÜHENDİSLİK HİZMETLERİ kapsamında olduğu tartışmasızdır.

Ancak Belediyenizin hazırladığı idari şartnamenin 16. Maddesinde "Konsorsiyumlar ihaleye teklif veremez." denilerek, konsorsiyumların ihalelere katılımı engellenmekte, ihale konusu hizmetler farklı meslek disiplinlerini ilgilendirmesine karşın tek bir iş kapsamında ihale edilmektedir.

4734 sayılı Kamu İhale Kanunu'nun 14 üncü maddesi; "Ortak girişimler birden fazla gerçek veya tüzel kişi tarafından iş ortaklığı veya konsorsiyum olarak iki türlü oluşturulabilir. İş ortaklığı üyeleri, hak ve sorumluluklarıyla işin tümünü birlikte yapmak üzere, konsorsiyum üyeleri ise, hak ve sorumluluklarını ayırarak işin kendi uzmanlık alanlarıyla ilgili kısımlarını yapmak üzere ortaklık yaparlar. İş ortaklığı her türlü ihaleye teklif verebilir. Ancak idareler, işin farklı uzmanlıklar gerektirmesi durumunda, ihaleye konsorsiyumların teklif verip veremeyeceğini ihale dokümanında belirtirler. ..." şeklindedir.

Bu nedenlerle söz konusu hizmetlerin; konsorsiyum şeklinde ya da uzmanlık alanlarına göre ayrı ayrı ihaleye çıkarılarak yaptırılması gerekmektedir.

Söz konusu ihalede yer alan "Fotogrametrik Halihazır Harita Yapımı" işinin toplam hakedişin %50'sini oluşturması ve iş süresinin "İmar Planı Yapımı" işinden iki katı kadar fazla olmasına rağmen; ihale kapsamında istenilen teknik personel kadrosunda Harita, Geomatik, Jeodezi ve Fotogrametri mühendisi bulunmamaktadır. Ayrıca ihalede benzer iş olarak kabul edilecek işlerin sadece "İmar Planı Yapımı "olması yeterli görülmekteyken "Halihazır Harita Yapımı" söz konusu ihale için iş bitirme olarak istenilmemiştir.

Böyle bir yaklaşım, ilgili yasa ve yönetmeliklere aykırı olmakla birlikte yetkisi olmadığı halde diğer meslek gruplarına ya da isteklilere hukuka aykırı bir şekilde iş yaptırılmasını gündeme getirmektedir.

Bu durum da 4734 sayılı Kamu İhale Kanununun 5. maddesinde belirtilen idarenizce yapılacak ihalelerde sağlamakla yükümlü olduğunuz saydamlık, rekabet ve eşit muamele ilkelerine de aykırıdır.

Ayrıca 4734 sayılı Kamu İhale Kanunu'nun 13. maddesinde bütün isteklilere tekliflerini hazırlayabilmeleri için yeterli süre tanımak suretiyle; yaklaşık maliyeti 8 inci maddede yer alan eşik değerlere eşit veya bu değerleri aşan ihalelerden; belli istekliler arasında ihale usulü ile yapılacak olanların ön yeterlik ilânlarının, son başvuru tarihinden en az ondört gün önce Kamu İhale Bülteninde en az bir defa yayımlanacağı hüküm altına alınmıştır.

Söz konusu ihalenin ön yeterlik ilanının 07.01.2020 tarihinde yayımlandığı, ihale dokümanında da son başvuru tarihinin 16.01.2020 olarak belirlendiği görülmektedir. Ön yeterlik ilan tarihi ile son başvuru tarihi arasında 9 (dokuz) günlük süre bulunması, 4734 sayılı Kamu İhale Kanunu'nun 13. maddesine aykırıdır. Bu nedenle de ihalenin iptali gerekmektedir.

Odamız meslek disiplinimizle ilgili hizmetlerde; kamu ve ülke çıkarları ilkesinden hareketle ve hukuk normları çerçevesinde yasa ve yönetmelik hükümlerinin eksiksiz uygulanması yönünde gerekli tüm katkıların verilmesi ve sürecin izlenmesini kamu görevi olarak görmektedir. Gelişen sürece ilişkin kamuoyunu, üyelerimizi ve ilgili birimleri bilgilendirmek, gerektiğinde yargı sürecine başvurmak kamusal görev ve sorumluluklarımız arasında yer almaktadır.

Meslek disiplinimiz ile ilgili mühendislik hizmetlerinin ülkemiz ve kamu yararı için doğru işletilmesi adına yukarıda belirtilen nedenlerle; 4734 sayılı Kamu İhale Kanunu'nun 13. maddesinde belirtilen sürelere uyul-

madığından ve ihale dokümanları eksik düzenlendiğinden öncelikle 2019/621638 ihale kayıt numarası ile yayımladığınız "Yaklaşık 5000 Ha Büyüklüğündeki alanda Fotogrametrik Halihazır Haritaların Hazırlanması, 1/5000 Ölçekli Revizyon-İlave Nazım İmar Planı ve 1/1000 Ölçekli Revizyon-İlave Uygulama İmar Planı Hazırlanması" ihalesinin iptal edilmesi, "Fotogrametrik Halihazır Haritaların Hazırlanması" ve "1/5000 Ölçekli Revizyon-İlave Nazım İmar Planı ve 1/1000 Ölçekli Revizyon-İlave Uygulama İmar Planı Hazırlanması" işlerinin ayrı ayrı ihale edilmesi veya birlikte ihale edilmesi halinde de ihaleye konsorsiyumların katılabilmesinin sağlanması, ihale dokümanlarında; "Halihazır Harita Yapımı" ile ilgili iş bitirme belgelerinin istenmesi, teknik personel kadrosunda Harita/Geomatik/Jeodezi ve Fotogrametri mühendislerinin yer alması, isteklilerden Şehir Plancıları Odasından alınan büro tescil belgesiyle birlikte Odamızdan alınacak büro tescil belgesinin de istenilmesi hususlarına yer verilmesi gerekmektedir.

Bilgi ve gereğini dileriz.

Saygılarımızla.

OrhanKASAP
Yönetim Kurulu a.
Genel Başkan

Sayı : 3/C-224 **23/01/2020**
Konu : Üniversitenizin Ezine Meslek Yüksek Okulu Mimarlık ve Şehir Planlama Tapu ve Kadastro Programına Öğretim Görevlisi Alımı Hk.

ÇANAKKALE ONSEKİZ MART ÜNİVERSİTESİ REKTÖRLÜĞÜNE
ÇANAKKALE

Harita ve Kadastro Mühendisleri Odası, Anayasamızın 135. maddesi ve 6235 sayılı Türk Mühendis ve Mimar Odaları Birliği Kanunu çerçevesinde kurulan, kamu kurumu niteliğindeki bir meslek kuruluşudur.

Anayasa'nın 135. maddesinde "Kamu kurumu niteliğindeki meslek kuruluşları ve üst kuruluşları; belli bir mesleğe mensup olanların müşterek ihtiyaçlarını karşılamak, meslekî faaliyetlerini kolaylaştırmak, mesleğin genel menfaatlere uygun olarak gelişmesini sağlamak, meslek mensuplarının birbirleri ile ve halk ile olan ilişkilerinde dürüstlüğü ve güveni hâkim kılmak üzere meslek disiplini ve ahlâkını korumak maksadı ile kanunla kurulan ve organları kendi üyeleri tarafından kanunda gösterilen usullere göre yargı gözetimi altında, gizli oyla seçilen kamu tüzelkişilikleridir." hükmüne yer verilmiştir.

Üniversitenizin resmi web sitesinde yayımlanan 27 Aralık 2019 tarihli duyuruda ve 27 Aralık 2019 tarih ve 30991 sayılı Resmî Gazete'de yayımlanan ilanda Ezine Meslek Yüksek Okulu (MYO) Mimarlık ve Şehir Planlama Bölümü Tapu ve Kadastro Programına "Jeoloji Mühendisliği lisans mezunu olup, aynı alanda tezli yüksek lisans yapmış olmak. Lisans sonrası Yükseköğretim Kurumlarında ders verme deneyimine sahip olmak. Belgelendirmek kaydıyla lisans sonrası yapı denetim alanında en az 2 yıl deneyime sahip olmak." şartlarını taşıyan öğretim elemanı alım ilanı yayımlanmıştır.

2547 sayılı Yükseköğretim Kanunu'nun 31. maddesinde "öğretim görevlileri" başlığı altındaki hükümde açık bir şekilde; "Öğretim görevlileri; üniversitelerde ve bağlı birimlerinde bu Kanun uyarınca atanmış öğretim üyesi bulunmayan dersler veya herhangi bir dersin özel bilgi ve uzmanlık isteyen konularının eğitim - öğretim ve uygulamaları için, kendi uzmanlık alanlarındaki çalışma ve eserleri ile tanınmış kişiler, süreli veya ders saati ücreti ile görevlendirilebilirler. Öğretim görevlileri, ilgili yönetim kurullarının görüşleri alınarak fakültelerde dekanların, rektörlüğe bağlı bölümlerde bölüm başkanlarının önerileri üzerine ve rektörün onayı ile öğretim üyesi, öğretim üye yardımcısı ve öğretim görevlisi kadrolarına atanabilirler veya kadro şartı aranmaksızın ders saati ücreti veya sözleşmeli olarak istihdam edilebilirler. Öğretim üyesi kadrolarına öğretim görevlileri en çok iki yıl süre ile atanabilirler; bu süre sonunda işgal ettikleri kadroya başvuran öğretim üyesi bulunmadığı ve görevlerine devamda yarar görüldüğü takdirde aynı usulle yeniden atanabilirler. Atanma süresi sonunda görevleri kendiliğinden sona erer. Bunların yeniden atanmaları mümkündür.

Bu takdirde ilk atama usulü uygulanır. Konservatuvarlar ile meslek yüksekokullarına gerektiğinde sürekli olarak öğretim görevlisi atanabilir." düzenlenmiştir.

Yasal mevzuata göre herhangi bir dersin özel bilgi ve uzmanlık isteyen konuları bakımından öğretim görevlilerinin görevlendirilebileceği düzenlenmişken, bu öğretim görevlilerinin özel bilgi ve uzmanlık isteyen konular yönünden uzman olmaları, bu alanlarda kendi eserleri ve çalışmaları ile tanınmış olmaları şartı aranmıştır. Üniversite bünyesinde Tapu ve Kadastro Programı kapsamında görevlendirilen ancak bu alanda uzmanlığı olmayan "Jeoloji Mühendisliği lisans mezunu olup, aynı alanda tezli yüksek lisans yapmış" bir öğretim görevlisinin ders verecek olması açıkça hukuka ve bilimselliğe aykırıdır. Aranan öğretim görevlisinin özelliklerinden lisans bölümünün dahi Harita/Geomatik Mühendisliği bölümü ile bağdaşmadığından, 27 Aralık 2019 tarih ve 30991 sayılı Resmî Gazete'de yayımlanan ilanda Ezine Meslek Yüksek Okulu (MYO) Mimarlık ve Şehir Planlama Bölümü Tapu ve Kadastro Programına "Jeoloji Mühendisliği lisans mezunu olup, aynı alanda tezli yüksek lisans yapmış olmak. Lisans sonrası Yükseköğretim Kurumlarında ders verme deneyimine sahip olmak. Belgelendirmek kaydıyla lisans sonrası yapı denetim alanında en az 2 yıl deneyime sahip olmak." şartlarını taşıyan öğretim elemanı alım ilanının iptali ve alımların durdurulması gerekmektedir.

Odamızın Anayasa'yla teminat altına alınan, kamu kurumu niteliğinde bir meslek kuruluşu olması; yürüttüğü hizmetin kamu hizmeti olması; Oda üyelerinin mesleki uzmanlık alanları ve meslek çıkarları doğrudan Odayı ilgilendirmesi; diğer yandan da Oda üyelerinin birlikte çalışacakları harita ve kadastro teknikerlerinin alacakları ve Oda meslek alanı kapsamındaki harita ve kadastro formasyonu derslerinin uzmanlık alanı dışında formasyonu uygun olmayan öğretim görevlileri tarafından verilmesi yönlerinden doğrudan Oda'nın ve üyelerinin menfaatini ilgilendirdiği açıktır.

Çanakkale Onsekiz Mart Üniversitesi Ezine Meslek Yüksek Okulu (MYO) Mimarlık ve Şehir Planlama Bölümü Tapu ve Kadastro Programı'nda "Jeoloji Mühendisliği lisans mezunu olup, aynı alanda tezli yüksek lisans yapmış olmak. Lisans sonrası Yükseköğretim Kurumlarında ders verme deneyimine sahip olmak. Belgelendirmek kaydıyla lisans sonrası yapı denetim alanında en az 2 yıl deneyime sahip olmak." şartlarını taşıyan öğretim görevlisinin çalışmasının hukuken olanağı bulunmadığından, yukarıda açıklanan ve yasal mevzuat gereğince bu zamana kadar yapılan başvuruların iptali ile alımların durdurulması gerektiğinden, söz konusu durum hakkında gereğinin yapılmasını aksi takdirde yasal yollara başvuru hakkımızı saklı tuttuğumuzu bilgilerinize sunarız.

Saygılarımızla.

Orhan KASAP
Yönetim Kurulu a.
Genel Başkan

Sayı : 3/B15-272 **28/01/2020**
Konu : İstanbul İli Avrupa Yakası Rezerv Yapı Alanı 1/100.000 ölçekli Çevre Düzeni Planı Değişikliği'ne İtirazımız Hk.

İSTANBUL VALİLİĞİ
ÇEVRE VE ŞEHİRCİLİK İL MÜDÜRLÜĞÜNE

İstanbul İli Avrupa Yakası Rezerv Yapı Alanı 1/100.000 ölçekli Çevre Düzeni Planı Değişikliğinin, 23.12.2019 tarihinde onaylandığı ve 30.12.2019 tarihinde askıya çıkarıldığı öğrenilmiştir. Plan değişikliği tarafımızdan incelenmiş; İstanbul'un yaşam destek sistemleri olan orman alanları, ekolojik ve biyolojik değerler, tarım alanları, havzalar ve su kaynakları ve sit alanlarının yok olmasına yol açacak bu plan değişikliğine itirazlarımız aşağıda sıralanmıştır:

1- Planlama süreçleri ve ÇED süreçleri hukuksuzdur ve bu nedenle söz konusu plan değişikliği yok hükmündedir:

Plan değişikliği, 1/100 000 ölçekli İstanbul Çevre Düzeni Planı ana kararlarıyla çelişmektedir. Bu anlamda hukuksuz ve yok hükmündedir. ÇED süreci tamamlanmadan 1/100 000 plan değişikliğinin acilen askıya çıkarılması, planın hukuki zemininin aksaklığına işaret etmektedir. ÇED Raporunun, plan askıya çıktıktan sonra onaylanmış olması, bu raporun, askıdaki planın ÇED Raporu olmaması anlamına gelmektedir. İtirazlar değerlendirilmeden, hatta itiraz süresinin son günü bile beklenmeden planın askıya çıkması, iktidardan yükselen "Her ne olursa olsun bu Kanal yapılacak." sesleri, hukuksuz bir sürecin halka dayatılması anlamı taşımaktadır. Nihai ÇED Raporu ile Plan Değişikliği karşılaştırıldığında proje sınırları açısından farklılıklar dikkat çekmektedir. Buradan da ÇED Raporunun söz konusu Plan Değişikliğinin ÇED Raporu olamayacağını açıkça söylemek mümkündür. Proje, aynı zamanda Türkiye'nin taraf olduğu, başta Montrö, Ramsar ve Paris Anlaşması olmak üzere birçok uluslararası sözleşmeye aykırıdır.

2-Üst ölçekli planlama ilkeleri, plan değişikliğinde dikkate alınmamıştır; aksine çelişmektedir, plan değişikliğinin kendi plan notları ile plan arasında da tutarsızlık söz konusudur:

İstanbul Çevre Düzeni Planı'nda İstanbul'un sürdürülebilir gelişmesi açısından vazgeçilmez öneme sahip ekolojik kuşak ve koridorların ana bileşenlerinin içme suyu havzaları ve orman alanları olduğu belirtilmektedir. İstanbul'un sürdürülebilir gelişmesi açısından vazgeçilmez öneme sahip ekolojik kuşak ve koridorların ana bileşenlerinin içme suyu havzaları ve orman alanları olduğunu açıkça belirtilmesine rağmen, 1/100 000 plan değişikliği, bu kabulle hazırlanmamıştır. Plan notları ve plan arasında tutarsızlıklar bulunmaktadır.

3-Bölgedeki ekolojik dengeyi tümüyle bozacaktır: Bölgenin tüm yaşamsal kaynakları, projeden yüksek düzeyde etkilenecektir. Karadeniz'in kıyı coğrafyası bozulacaktır. Su fakiri Istanbul'un su kaynakları yok olacaktır. Temel haklardan olan yaşam hakkı, su hakkı halkın elinden alınmaktadır.

4-Kültür mirası üzerinde yok edici etkiler yaratacaktır: Çevresel Etki Değerlendirme Raporuna göre, birçok arkeolojik alan, planın uygulanmasından yüksek derecede etkilenecektir. Planlama alanında iki antik şehir, doğal ve arkeolojik sit alanları kaybedilecektir.

5-Afet risklerini artıracaktır: Plan değişikliği, 3 canlı fay hattının yer aldığı bölgede yoğun nüfus birikimi yaratacak, böylece deprem ve tsunami riskinin etkileri büyüyecektir.

6-Katılım Gözetilmemiştir: Planın hazırlanmasında katılımı sağlamak üzere toplantı, çalıştay, duyuru gibi yöntemlerle bilgilendirme yapılmamış, yerel yönetimler, üniversiteler, meslek odaları ve sivil toplum kuruluşlarının görüşleri alınmamıştır.

7-Kentli hakkını yok sayan, toplumun ve tüm canlıların yaşam hakkını gasp eden bir projedir: Kilometrelerce

genişlikte bir alanın tüm hassas ekolojik alanları, ormanları, tarım alanları, meraları, su havzaları üzerinde baskı oluşturan bu plan, bölgede yaşayan her bir canlının yaşam alanını daraltan, yaşamsal kaynaklarını elinden alan ve böylelikle yaşam hakkını gasp eden bir niteliği haizdir.

8-Proje kamuya yüksek ve önceliği olmayan sosyal ve ekonomik maliyetler yükleyecektir ve bu anlamda kamu yararı içermemektedir.

Sayılan bu gerekçelerle, İstanbul İli Avrupa Yakası Rezerv Yapı Alanı 1/100.000 ölçekli Çevre Düzeni Planı Değişikliği'ne itiraz ettiğimizi gereği için bilgilerinize sunarız.

Saygılarımla.

Orhan KASAP
Yönetim Kurulu a.
Genel Başkan

Sayı : 3/B15- 294 **31/01/2020**
Konu : TİP Sözleşmeler Hk.

T.C.
ÇEVRE VE ŞEHİRCİLİK BAKANLIĞI
TAPU VE KADASTRO GENEL MÜDÜRLÜĞÜ
ANKARA

İlgi: **a)** Kadastro Daire Başkanlığınızın 25.09.2013 tarihli ve 32381507.010.07/8655 sayılı yazısı.
b) Kadastro Daire Başkanlığınızın 04.12.2013 tarihli ve 32381507-010.07/10986 sayılı yazısı.
c) 12.11.2019 tarihli ve 3/B15-1674 sayılı yazımız.
ç) Kadastro Dairesi Başkanlığınızın 18.11.2019 tarihli ve 32381507-170.03.02-E.43096906 sayılı yazısı.
d) Kadastro Dairesi Başkanlığınızın 29.11.2019 tarihli ve 32381507-170.03.02-E.4522584 sayılı yazısı.

Odamıza gelen şifahi bilgilerde; Odamıza kayıtlı ve tescilli serbest harita ve kadastro mühendislik müşavirlik büroları tarafından Odamızdan alınan sözleşmelerin üzerinde tahrifat yapıldığı, yürürlükten kaldırılan eski Tip Sözleşmelerin fotokopi ile çoğaltılarak ve sözleşme konusu işin bilgileri elle doldurarak Odamızca yayımlanan mühendislik hizmetleri ücret cetvelinde yer alan en az ücretlere uymadan Genel Müdürlüğünüze bağlı birimlere sunulduğu ve bu sözleşmelere dayanılarak Birimlerinizce işlem tesis edildiği iletilmektedir.

Kadastro Bölge Müdürlüklerine gönderilen ilgi (a)'da kayıtlı yazınızda Teftiş Kurulu Başkanlığınızın yazısı üzerine bazı kadastro müdürlüklerince sözleşme adı altında bir kağıt üzerine işveren ile imzalı belgenin kabul edildiği, 2010/22 sayılı Genelgenizin uygulanması kapsamında ihaleli işler dışındaki işlerde sunulan sözleşmelerin Mevzuat gereği Odaca onaylı Tip Sözleşme olması gerektiği, bu işlere yönelik bunun dışında sözleşme formu belirlenmemiş olduğu, buna uygun olmayan sözleşmelerin kabul edilmemesi gerektiği, Odadan onaylı Tip Sözleşmenin sunulmasının her yapılan işlem dosyasında Odanın vize ve onayının aranmasını gerektirmediği, Kadastro Müdürlüklerinin uyarılması ve yazı gereğince işlem yapılmasının istenildiği, yine Kadastro Bölge Müdürlüklerine gönderilen ilgi (b)'de kayıtlı yazınızda da ilgi (a)'da kayıtlı yazınızda belirttiğiniz hususlara değinilerek uygulamada standart sağlanması amacıyla Odadan alınan Tip Sözleşmelerin kullanılması, sözleşmelerin İdarenize sunulması sırasında Odanın herhangi bir onay veya vizesinin aranılmaması istenilmiştir.

Bu süreçte ilgi (c)'de kayıtlı yazımızla etkin bir denetim ve takibin yapılması için Kurumunuza bağlı tüm birimlerce "resmi işlem başvuruları" sırasında birer örneği yazımız ekinde gönderilen hologramlı ve karekodlu Tip Sözleşmelerin aranması, örneklere benzemeyen ve gerçekliğinden şüphe duyulan Tip Sözleşmelerin kabul edilmemesi ve konunun birimlerinize duyurulması istenilmişti.

Anılan yazımız üzerine Kadastro Dairesi Başkanlığının ilgi (ç)'de kayıtlı yazısında ilgi (c)'de kayıtlı yazımız ve eklerine göre SHKMMB'lerin faaliyetleri kapsamında Odamızın Tip Sözleşmesi kullanılarak birimlerinize yapılacak başvurularda Tip Sözleşmelerde hologram ve karekod aranması gerektiği ifade edilmiştir. Ancak ilgi (d)'de kayıtlı yazınızla serbest harita mühendislik faaliyetinde bulunanların Odamızın karekod ve hologram uygulamasıyla her sözleşmenin vize ve onay gibi mesleki denetime tabi tutulduğu yakınmalarını Genel Müdürlüğünüze bildirmeleri üzerine konunun yeniden değerlendirildiği, 3194 sayılı İmar Kanunu'nun 8. maddesinin (ı) bendinde 6495 sayılı Kanun'la yapılan değişiklikle gerek bu yasal düzenlemeden önce gerekse sonrasında serbest harita mühendislik faaliyetinde bulunan mühendislerce Odamızın Tip Sözleşmesi kullanılarak yaptıkları işlemlerde Genel Müdürlüğünüzce Odamızın mesleki denetimi aranmadığından Odamızın ilgi (c)'de kayıtlı yazısıyla Tip Sözleşmeye ilişkin uygulamasının her sözleşmeye konu işte vize ve onayı çağrıştırır nitelikte olduğu anlaşıldığı belirtilerek ilgi (ç)'de kayıtlı Talimat yürürlükten kaldırılmış, Odamız Tip Sözleşmeleri üzerinde karekod ve hologram varlığı aranmadan ilgi (ç)'de kayıtlı Talimat öncesinde olduğu gibi hizmetlerin yürütülmesinin sağlanması Kadastro Müdürlüklerinden istenilmiştir.

02.08.2013 tarihli ve 28726 sayılı Resmî Gazete'de yayımlanan 6495 sayılı Bazı Kanun ve Kanun Hükmünde Kararnamelerde Değişiklik Yapılmasına Dair Kanun'un 73. maddesi ile 3194 sayılı İmar Kanunu'nun 8. maddesine eklenen (ı) bendi ile "Harita, plan, etüt ve projeler; idare ve ilgili kanunlarında açıkça belirtilen yetkili

kuruluşlar dışında meslek odaları dahil başka bir kurum veya kuruluşun, vize ve onayına tabi tutulamaz, tutulması istenemez. Vize veya onay yaptırılmaması ve benzeri nedenlerle müellifler veya bunlara ait kuruluşların büro tescilleri iptal edilemez veya yenilenmesi hiçbir şekilde geciktirilemez. Müelliflerden bu hükmü ortadan kaldıracak şekilde taahhütname talep edilemez." hükmüne yer verilmiştir.

Çevre ve Şehircilik Bakanlığınca konuya ilişkin bir basın açıklaması yapılarak, yapılan bu yasal düzenlemeyle, "hiçbir şekilde Meslek Odalarının Kanunlarda verilen yetkilerinin ortadan kaldırılmadığı, üyeleri üzerindeki mesleki denetime ilişkin herhangi bir kısıtlama getirilmediği, yapılan düzenlemeyle, 3194 sayılı Kanuna istinaden hazırlanan ve idarelerce onaylanan ruhsat eki projelerin, mesleki denetim adı altında idare dışında ayrıca meslek odasınca incelenerek onaylanması uygulamasına son verilmesinden ibaret olduğu" belirtilmiştir.

Bu yasal düzenlemeden ve Çevre ve Şehircilik Bakanlığının yukarıda belirtilen açıklamalarından anlaşılacağı üzere, düzenleme Anayasa'nın 135. maddesi ve 6235 sayılı Türk Mühendis ve Mimar Odaları Birliği Kanunu'nun ilgili hükümleri uyarınca mimarlık/mühendislik meslek alanlarındaki hizmetlerde hizmetin ilgili odaya kayıtlı mimar/mühendis tarafından yapılıp yapılmadığının ya da mimar/mühendisin hizmetin yapılması sırasında yasal kısıtlılığının bulunup bulunmadığının, mevzuat gereği meslek odalarınca belirlenen en az ücret tarifelerine uyulup uyulmadığının denetlenmesine ilişkin meslek odalarının üyeleriyle ilgili denetim yetkilerini kaldırmamaktadır.

Anayasa'nın 135. maddesi meslek kuruluşlarının özerkliğine işaret etmekte, merkezî idareden bağımsız olarak karar ve yürütme organlarını seçebilme, ilgili mesleki faaliyetlerle sınırlı olmak üzere üyelerini ve örgütlerini bağlayıcı karar alma ve uygulama, meslek mensuplarının uyacağı ilke ve kuralları belirleme ve üyeleri hakkında disiplin tedbirleri uygulama hak ve yetkisini içermektedir.

6235 sayılı Türk Mühendis ve Mimar Odaları Birliği Kanunu'nun 2. maddesinin (b) fıkrasında; mühendislik ve mimarlık mesleği mensuplarının, müşterek ihtiyaçları karşılamak, mesleki faaliyetlerini kolaylaştırmak, birbirleriyle ve halk ile olan ilişkilerinde dürüstlüğü ve güveni hâkim kılmak üzere meslek disiplinini ve ahlakını korumak için gerekli gördüğü bütün teşebbüs ve faaliyetlerde bulunmak Birliğin başlıca kuruluş amaçları arasında sayılmıştır.

Son yapılan değişikliklerle birlikte Türk Mühendis ve Mimar Odaları Birliği Harita ve Kadastro Mühendisleri Odası Mesleki Faaliyet Denetimi ve Ücret Yönetmeliği'nde mesleki faaliyet denetimi; Oda tarafından şirket ve büro hissedarlarının meslek mensubu olup olmadığını, mesleğini serbest olarak yapma yetkisi bulunup bulunmadığını, meslekten süreli veya süresiz men edilme, disiplin cezası gibi sebeplerle herhangi bir kısıtlılığının bulunup bulunmadığını, sicil durumunu, HKMO tarafından onaylı Tip Sözleşmelerin kullanılıp kullanılmadığını ve Tip Sözleşmede belirtilen hizmet bedelinin ücret tarifesine uygunluğunu denetlemek olarak tanımlanmıştır. Ayrıca söz konusu Yönetmelik'te mesleki faaliyet denetiminin işin içeriğinin denetlenmesi ve onaylanması anlamı taşımayacağı, serbest harita ve kadastro mühendislik müşavirlik hizmetlerini üretirken Odanın belirlediği Tip Sözleşmelerinin kullanılacağı, her ay sonunda iş listelerinin ilgili Temsilciliğe veya Şubeye verilmesi, mesleki faaliyet denetimi yapıldığını belirten Oda mührü/kaşesi ve Oda yetkilisinin imzasının Tip Sözleşmede belirtilen yere uygulanacağı, Odanın mührü/kaşesi ve yetkili imzası bulunmayan sözleşme ve iş listelerinin kabul edilmesi halinde sorumluluğun ilgili idarelere ve kamu görevlilerine ait olacağı, mesleki faaliyet denetim ücretinin Tip Sözleşme alınırken peşin ve maktu alınacağı, üretilen hizmetle ilgili vergi mevzuatından kaynaklanan her türlü sorumluluğun ve yükümlülüğün sözleşmenin taraflarına ait olduğu şeklinde düzenlemelere yer verilmiştir.

Görüleceği üzere Odamızın mesleki faaliyet denetimi yetkisi ve görevi Anayasa ve 6235 sayılı Kanun hükümleri ve konuya ilişkin düzenleyici işlemlere dayanmakta olup yapılan işin ve hizmetin içeriğiyle estetiğinin incelenerek vize ve onayıyla ilgisi bulunmamaktadır.

Mesleki faaliyet denetimi ve dayanağı düzenleyici işlemlerin dava konusu edilmesi üzerine verilen yargı kararları ile de hukuka uygun olduğu saptanmış bulunmaktadır.

Belirtilen tüm bu durumlar ile Odaların hukuki statüsü, Anayasa, yasa ve yönetmeliklerden gelen hak ve yet-

kileri ile yargı kararları birlikte dikkate alındığında Odaların mesleki faaliyet denetimi yapmak ve yaptırım uygulamak yetkisine sahip olduğu ve mesleki faaliyet denetiminin aynı zamanda bir kamusal denetim ve kamu hizmeti olduğu görülecektir.

Bununla birlikte 25.10.1984 tarihli ve 3065 sayılı Katma Değer Vergisi Kanunu'nun 27. maddesinin beşinci fıkrasında "Serbest meslek faaliyetleri için ilgili meslek teşekküllerince tespit edilmiş bir tarife varsa, hizmetin bedeli, bu tarifede gösterilen ücretten düşük olamaz." denilmektedir.

Ayrıca 01.07.1964 tarihli ve 488 sayılı Damga Vergisi Kanunu'nun "Resmi dairelerin mecburiyeti:" başlıklı 26'ncı maddesinde "Resmi dairelerin ilgili memurları kendilerine ibraz edilen kağıtların Damga Vergisini aramaya ve vergisi hiç ödenmemiş veya noksan ödenmiş olanları bir tutanakla tesbit etmeye veya bunları tutanağı düzenlemek üzere, vergi dairesine göndermeye mecburdurlar." denilmektedir.

Görüleceği üzere 488 sayılı Kanun'un 26. maddesi ile İdarenizde çalışan memurlarınıza ibraz edilen serbest çalışan harita kadastro mühendislerince sunulan Tip Sözleşmeler de dahil olmak üzere kağıtların damga vergisini arama ve vergisi hiç ödenmemiş veya noksan ödenmiş olanları bir tutanakla tespit etme veya bunları tutanağı düzenlemek üzere vergi dairesine gönderme zorunluluğu getirilmiştir.

İlgi (a)'da kayıtlı yazınızda da belirttiğiniz üzere Odamız mevzuatı gereği üyelerimizin Odamızın bilgi sisteminden alınan Tip Sözleşmeleri kullanmaları ve idarelerce istensin veya istenmesin mesleki faaliyet denetimini yaptırmaları zorunludur.

İdarenizce Tip Sözleşmelerde Odamızın mesleki faaliyet denetiminin aranmaması durumu;
• İdarenize sunulan Tip sözleşmelerin doğruluğunun kontrol edilememesi,
• Tip Sözleşmelerin üzerinde yazan proje bedelinin Odamızca yayımlanan asgari ücrete uygunluğunun dolayısıyla KDV'nin ve İdarenizin sorumluluğunda olan damga vergisinin noksan yatırılıp yatırılmadığının kontrol edilememesi,
•KDV ve damga vergisi kaçağı nedeniyle kamu gelirlerinin azalmasına istinaden kamunun zarara uğraması,
• İşi yapanın o işi yapmaya yetkili olup olmadığına veya herhangi bir yasak veya kısıtının olup olmadığının anlaşılamaması,
• Vatandaşın kamuya ve mühendislere olan güveninin sarsılması,
• Üyelerimiz arasında haksız rekabetin oluşması,
• Yapılan işin niteliğinin ve doğruluğunun azalması dolayısıyla Anayasayla güvence altına alınan mülkiyet hakkının zedelenmesi
gibi sonuçlara neden olacaktır.

İdareniz nezdinde yürütülen ve meslek alanımızda yer alan işlerin; yalnızca bu konuda yetkili meslek mensubu olan harita ve kadastro mühendisleri tarafından yapılmasının sağlanması, meslektaşlarımızın haklarının korunması, evrakta sahteciliğin engellenmesi, haksız rekabetin önlenmesi, hizmet alanının niteliği ve önemi gereği kamunun can ve mal güvenliğinin sağlanması ve vergi mevzuatı gereği kamu gelirlerinin artırılması için mesleki faaliyet denetimi yapılmış Oda Tip Sözleşmelerinin aranmasının kamu yararına olduğunu önemle hatırlatır, öncelikle ilgi (d)'de kayıtlı Talimatınızın yürürlükten kaldırılması, ilgi (ç)'de kayıtlı Talimatınızın tekrar yürürlüğe konulması, bunun yapılmaması durumunda ise Odamızın yukarıda açıklanan durumların önüne geçmek adına çalışmaları yapabilmesi için İdareniz nezdinde yürütülen ve meslek alanımızda yer alan işlerin listelerinin her ay düzenli olarak Odamıza iletilmesi ya da bunun sayısal ortamda bir servis ile Odamıza sağlanması hususlarını bilgilerinize sunar, gereğinin yapılmasını talep ederiz.

Saygılarımızla.

Orhan KASAP
Yönetim Kurulu a.
Genel Başkan

TMMOB
Harita ve Kadastro Mühendisleri Odası

Sayı : 3/B15- 347 **07/02/2020**
Konu : BHİKPK 2020 Yılı Olağan Genel Kurul Toplantısı Hk.

T.C.
MİLLİ SAVUNMA BAKANLIĞI
HARİTA GENEL MÜDÜRLÜĞÜ
TEKNİK HİZMETLER BAŞKANLIĞI
ANKARA

İlgi: 08.01.2020 tarih ve 34533769-050.99-E.11674 sayılı yazınız.

İlgi'de kayıtlı yazınız ile, her yıl düzenlenen Bakanlıklararası Harita İşlerini Koordinasyon ve Planlama Kurulu (BHİKPK) Olağan Genel Kurul Toplantısı'nın 16 Nisan 2020 tarihinde gerçekleştirileceğini ve bu kapsamda toplantı gündeminin oluşturulmasına katkı sağlayacak görüş ve önerilerin BHİKPK Başkanlığı'na resmi yazı ile ve bhikpk@harita.gov.tr adresine e-posta ile gönderilmesini talep etmektesiniz.

16 Nisan 2020 tarihinde düzenlenecek olan düzenlenen Bakanlıklararası Harita İşlerini Koordinasyon ve Planlama Kurulu (BHİKPK) Olağan Genel Kurul Toplantısı'nın gündemine ilişkin görüş ve önerilerimiz aşağıda tarafınıza gönderilmektedir.

1- HKMO'nun Türkiye adına 2017 yılında önermesi ve üye 39 Avrupa konseyi ülkesi tarafından Avrupa Haritacılar Konseyi-CLGE'de kabul edilen 2020 yılı Avrupa yılın haritacısı Piri Reis'e etkinlik temasında yer verilmesi, hayatı ve haritacılık tarihimize katkılarının kısaca dile getirilerek bir farkındalık oluşturulması,

2- TUCBS de gelinen nokta ve gelecek planı hususlarında ilgili kurumlarca bir bilgilendirme yapılarak sektörün paydaşlarının bilgilendirilmesi,

Bilgilerinize sunarız.

Saygılarımızla.

Orhan KASAP
Yönetim Kurulu a.
Genel Başkan

Sayı : 3/B15-382 **14/02/2020**
Konu : Aplikasyon Krokisinin Yapım Yetkisi Hk.

T.C.
ÇEVRE VE ŞEHİRCİLİK BAKANLIĞI
TAPU VE KADASTRO GENEL MÜDÜRLÜĞÜ
ANKARA

Odamıza tescilli bir serbest harita ve kadastro mühendislik müşavirlik bürosunca Çevre ve Şehircilik Bakanlığı tarafından 03/07/2017 tarihli ve 30113 sayılı Resmi Gazete'de yayımlanan Planlı Alanlar İmar Yönetmeliğinin 4. maddesinin 1. fıkrasının (a) bendindeki aplikasyon krokisi tanımında yer alan "veya yetkilendirilmiş kuruluşlar" ibaresinin iptali ve yürütmenin durdurulması ile 5368 sayılı Lisanslı Harita Kadastro Mühendisleri ve Büroları Hakkında Kanun'un Anayasa'nın eşitlik ilkesine aykırı olduğu gerekçesiyle iptali için Anayasa Mahkemesine başvurulmasına karar verilmesi istemiyle Çevre ve Şehircilik Bakanlığı, İstanbul Büyükşehir Belediye Başkanlığı ve Büyükçekmece Belediye Başkanlığına karşı dava açılması üzerine, Danıştay Altıncı Dairesinin 03.05.2019 tarih ve E:2019/499 sayılı kararıyla yürütmenin durdurulması isteminin reddine karar verilmiştir.

Dairenin anılan kararına davacının itiraz etmesi üzerine T.C. Danıştay İdari Dava Daireleri Kurulu'nun 19.09.2019 tarihli ve YD İtiraz No: 2019/844 sayılı kararıyla "Anılan Yönetmelik incelendiğinde, söz konusu hükümde belirtilen 'yetkilendirilmiş kuruluşlarca' ibaresinin tanımının yapılmadığı, bu haliyle yetkilendirilmiş kuruluşların kapsamı ile içeriğinin açık ve net olmadığı anlaşılmaktadır. Bu durumda, aplikasyon krokisi hazırlama işleminin hem lisanslı harita kadastro mühendislerince, hem de serbest çalışan harita kadastro mühendislerince yapılabileceği göz önünde bulundurulduğunda, Planlı Alanlar İmar Yönetmeliği'nin 4. maddesinin 1. fıkrasının (a) bendindeki aplikasyon krokisi tanımında yer alan 'veya yetkilendirilmiş kuruluşlar' ibaresi hukuki belirlilik ilkesine aykırı olup, bu haliyle uygulanması hâlinde giderilmesi güç veya imkânsız zararların doğmasına yol açacağı sonucuna ulaşılmıştır." gerekçesiyle davacının itirazının kabulüne, Danıştay Altıncı Dairesince verilen yürütmenin durdurulması isteminin reddine ilişkin 03.05.2019 tarihli ve E:2019/499 sayılı kararının kaldırılmasına, Planlı Alanlar İmar Yönetmeliğinin 4. maddesinin 1. fıkrasının (a) bendindeki aplikasyon krokisi tanımında yer alan "veya yetkilendirilmiş kuruluşlar" ibaresinin yürütmesinin durdurulmasına karar verilmiştir.

Danıştay İdari Dava Daireleri Kurulunun anılan kararını öğrenen gerek serbest harita ve kadastro mühendislik müşavirlik büroları sahibi veya ortağı üyelerimiz ile lisanslı harita kadastro mühendislik bürosu sahibi üyelerimiz gerekse yapı ruhsatı düzenlemeye yetkili idarelerde çalışan üyelerimiz tarafından söz konusu yargı kararı uyarınca uygulamaya nasıl yön verileceği konusunda duraksamaya düştüklerini belirterek uygulamanın nasıl olacağı konusunda Odamızdan bilgi talep etmektedir.

Konu Odamızca değerlendirilmiş olup anılan yargı kararı uyarınca İdarelerinizden gelecek cevaba göre birim fiyat hazırlama ve mesleki faaliyet denetimi konularında üyelerimizi bilgilendirmek amacıyla 5368 sayılı Kanun ve Lisanslı Harita ve Kadastro Mühendisleri ve Büroları Hakkında Yönetmelik ile Planlı Alanlar İmar Yönetmeliğinin yürütücüsü olan İdarelerinize aplikasyon krokisi düzenleme uygulamalarında izlenecek yol ve yöntem ile yetki konusunda bilgi alma zorunluluğu doğmuştur.

Bu kapsamda, anılan yargı kararı uyarınca aplikasyon krokisi düzenleme uygulamalarında izlenecek yol, yöntem ve yetki ile İdarelerinizden gelecek cevaba göre birim fiyat hazırlama ve mesleki faaliyet denetimi uygulamaları hakkında üyelerimizi bilgilendirmek amacıyla Odamıza bilgi verilmesi ve yapı ruhsatı düzenlemeye yetkili idareler ile serbest harita kadastro mühendislik müşavirlik büroları ve lisanslı harita kadastro mühendislik bürolarının yapı ruhsatı alınması/düzenlemesi süreçlerinde duraksamaya düşmemesi için bir

duyuru ile kamuoyuna ve üst yazı ile yapı ruhsatı düzenlemeye yetkili İdarelere bilgi verilmesi hususunda,

Bilgi ve gereğini dileriz.

Saygılarımızla.

Orhan KASAP
Yönetim Kurulu a.
Genel Başkan

DAĞITIM :
Gereği : - T.C. Çevre ve Şehircilik Bakanlığı
- T.C. Çevre ve Şehircilik Bakanlığı Tapu ve Kadastro Genel Müdürlüğü

Birlikte Çalıştık
Birlikte Yükselttik

47. OLAĞAN GENEL KURUL

ŞUBE VE MERKEZE BAĞLI TEMSİLCİLİKLER İLE YAZIŞMALAR

46. Dönem Çalışma Raporu

Bu bölümde,
üyelerimizle ve kamuoyuyla paylaşmaya değer gördüğümüz
yazışmalara yer verilmiş olup
tüm yazışmalarımızı kapsamamaktadır.

TMMOB
Harita ve Kadastro Mühendisleri Odası

TMMOB
Harita ve Kadastro Mühendisleri Odası

Sayı : 1/G99-1461 **4/09/2018**
Konu : Giderlerde Tasarruf Yapılması hk.

TMMOB
HARİTA VE KADASTRO MÜHENDİSLERİ ODASI
ŞUBE YÖNETİM KURULLARINA / MERKEZE BAĞLI TEMSİLCİLİKLERİNE

Ülke ekonomisinde yaşanan reel ekonomik sıkıntılar nedeniyle birçok farklı sektörde olduğu gibi harita kadastro sektöründe de önemli bir daralma yaşanmaktadır. Bu bağlamda Odamıza kayıtlı ve tescilli Harita ve Kadastro Mühendislik Müşavirlik Bürolarının da bu süreçten fazlasıyla etkilenmesi ve de işlerinin azalması nedeniyle Odamız gelirlerinin azalması, son zamanlarda yaşanan zamlarla Odamız giderlerinin ciddi oranda artması ve bunun yansıması olarak içerisinde bulunduğumuz mali sorunlar nedeniyle tasarruf önlemlerinin ivedilikle alınarak, giderlerin en aza indirilmesi gerekliliği kaçınılmaz olmuştur.

İlgili birimlerimizce yapılan mali inceleme sonucunda; Odamız gelirlerinin kritik seviyede azalması nedeniyle Ekim 2018 ayı itibariyle Şube ve Temsilciliklerimiz tarafından zorunlu giderler (telefon, su, elektrik, kira, SGK, vergi ve personel ücretleri vb.) haricindeki harcamalara yüksek özen gösterilmesi, yapılacak etkinliklerin mümkün olduğunca denk bütçe esasına göre yapılmasının sağlanması, sosyal ve kültürel etkinliklerin ertelenmesi ya da asgari düzeyde gerçekleştirilmesi, denk bütçeyle yapılamayan ve yüksek harcama gerektiren etkinliklerin ise Mart 2019 tarihinde Odamızın mali tablo durumu şekillenene kadar ertelenmesi gerekmektedir.

Bu nedenle 01 Mart 2019 tarihine kadar acil tasarruf önlemlerinin alınarak, Şubelerimizce ve temsilciliklerimizce yapılacak etkinliklerde yukarıda belirtilen hususlara dikkat edilmesi ve Şube/Temsilciliklerimizde gelir artırılması yönünde çalışmalar yapılarak acil önlemlerin alınması hususunda,

Bilgi ve gereğini önemle rica ederiz.

Ali İPEK
Yönetim Kurulu a.
Genel Sekreter

DAĞITIM :
Gereği : - Şube Yönetim Kurulları
- Merkeze Bağlı Temsilcilikler

Sayı : 1/G99- 1467 **25/09/2018**
Konu : Belge Kabulü Hk.

TMMOB
HARİTA VE KADASTRO MÜHENDİSLERİ ODASI
ŞUBE YÖNETİM KURULLARINA / MERKEZE BAĞLI TEMSİLCİLİKLERİNE

Yönetim Kurulumuzun 10/09/20189 tarih ve 23/433 nolu kararı ile, Odamıza üyelik kayıt işlemlerinin gerçekleştirilebilmesi için istenen mezuniyet belgesinin, 46. Dönem Olağanüstü Genel Kurula kadar e-devlet üzerinden alınmasının, e-devlet belge doğrulama sisteminden barkod kontrolü yapılması şartıyla kabulüne karar verilmiş olup, üyelik kaydı uygulamasında söz konusu karar doğrultusunda işlem yapılması hususunda,

Bilgi ve gereğini önemle rica ederiz.

Ali İPEK
Yönetim Kurulu a.
Genel Sekreter

DAĞITIM :
Gereği : - Şube Yönetim Kurulları
- Merkeze Bağlı Temsilcilikler

TMMOB
Harita ve Kadastro Mühendisleri Odası

Sayı : 1/H-1692 **07/11/2018**
Konu : Adıyaman Temsilciliği Kurulması Hk.

TMMOB
HARİTA VE KADASTRO MÜHENDİSLERİ ODASI
KAHRAMANMARAŞ/AFŞİN TEMSİLCİLİĞİ'NE

Malatya, Kahramanmaraş, Kahramanmaraş/Afşin, Kahramanmaraş/Elbistan, Temsilciliklerine yönelik Yönetim Kurulumuzun 03/11/2018 tarih 32/598 sayılı kararı aşağıda belirtilmiştir.

Üyelere gerekli duyuruların yapılması hususunda,

Bilgi ve gereğini rica ederiz.

Ali İPEK
Yönetim Kurulu a.
Genel Sekreter

Karar: 03/11/2018 – 32/598

Malatya, Kahramanmaraş, Kahramanmaraş/Afşin, Kahramanmaraş/Elbistan, Temsilciliklerimizin Harita Mühendislerinin sayısında sürekli artış olması, Oda hizmetlerinin Üye'ye yerinde ve daha kısa sürede ulaştırılmasının öneminin artması, mühendislik hizmetlerinin daha yakından izlenilebilmesi, üye ve meslektaşların haklarının korunmasının ve geliştirilmesinde yerinde müdahale olanaklarının artırılması, Oda örgütlenme modelinin güncelleştirilmesinin gerekliliği vb. hususlar birlikte değerlendirilmiş olup, Adıyaman İlinin coğrafi konumu ve özellikleri, dikkate alınarak, HKMO Ana Yönetmeliğin 71. maddesi kapsamında, Adıyman Bölge Temsilciliği kurulmasına, Malatya Bölge Temsilciliğinin kapatılmasına, Malatya, Kahramanmaraş ve Adıyaman İl Temsilcilikleri ve bağlı İlçe temsilciliklerinin Adıyaman Bölge Temsilcilğine bağlanmasına,"

DAĞITIM :
Gereği : - Adıyaman Temsilciliği
- Malatya Temsilciliği
- Kahramanmaraş İl Temsilciliği
- Kahramanmaraş/Afşin, Temsilciliği
- Kahramanmaraş/Elbistan, Temsilciliği

Sayı : 1/G99-1710 **09/11/2018**
Konu : Mesleki Faaliyet Denetimi Uygulaması Hakkında

TMMOB
HARİTA VE KADASTRO MÜHENDİSLERİ ODASI
ŞUBE YÖNETİM KURULLARINA / MERKEZE BAĞLI TEMSİLCİLİKLERİNE

Bilindiği üzere, HKMO Serbest Mühendislik Müşavirlik Büroları Tescil Yönetmeliğine göre SHKMMB`ler ihale ile aldıkları işleri ihalenin yapıldığı merkezdeki Şube/Merkeze bağlı temsilciliğe ya da ilgili temsilciliğe otuz gün içinde bildirmekle ve Genel Kurul tarafından belirlenen maktu Mesleki Faaliyet Denetim bedelini ödemekle yükümlüdür.

Mesleki Faaliyet Denetim Uygulamalarına ilişkin 23.01.2017 tarih 40/717 sayılı Yönetim Kurulu kararı ile yayımlanan 2017/1 sayılı Genelge'nin 8. Maddesinde "İhaleli işlere ilişkin ilgili kurum ile müellif arasında yapılan resmi sözleşmenin tarafları, tarih ve fiyat bilgilerinin yazılı olduğu ilgili sayfaların fotokopisi ile ihaleli işlerin listelendiği ve SHKM tarafından doldurulan Sözleşme Takip Formu (Ek-4) alınarak MFDG tarafından MFD kaşesi ve Temsilcilik Mührü basılıp imzalanarak şube/merkeze bağlı temsilcilikte arşivlenecektir. Her bir ihaleli işin MFD`si için, Genel Kurulca belirlenen maktu ücret alınacaktır." şeklinde ifade edilmiştir. İhaleli işler kapsamında alınacak Mesleki Faaliyet Denetim Ücreti, Odamız 46. Olağan Genel Kurulu'nda 2018 yılı için 180,00 TL olarak belirlenmiştir.

Bu kapsamda Odamızca harita müellifliği gerektiren işlerde ihale ile iş alan Büro/ Şirketlere yönelik geçmişe dönük bir denetim çalışması başlatılmış, tüm Şube ve Merkeze Bağlı Temsilciliklerimize 21/09/2018 tarih ve 1/G99-1458 sayılı yazımızla 2017-2018 yılları arasında ihale ile iş alan ve sözleşme yapan Büro/Şirketlerin listesi gönderilmiştir.

Kamu İhale Bülteni Arşivinden tespit edilen ve meslek alanımızı ilgilendiren ihaleler aylık olarak liste halinde tüm Oda birimlerimize gönderilmeye devam edilecek olup, listelerde yer alan Büro/Şirketlerin müelliflik yetkileri, Mesleki Faaliyet Denetimlerini yaptırıp yaptırmadıkları tespit edilerek, müellif olmadıkları ya da tescilsiz oldukları belirlenen Büro/ Şirketler hakkında gerekli işlemler başlatılacak, tescilli olup da MFD yaptırmayan Büro/Şirketlerin yukarıda belirtilen 2017/1 sayılı Genelge'nin 8. maddesi uyarınca eksik işlemlerinin tamamlatılması sağlanacaktır.

17 Eylül-31 Ekim tarihlerinde Kamu İhale Bülteni Arşivinden yapılan kontroller sonucunda bölgenizde yapılan herhangi bir ihaleye rastlanılmamıştır; ancak bu tarihlerde ihalesi yapılan ve bilginiz dahilinde olan işlerin MFD takibinin yapılması, 21/09/2018 tarih ve 1/G99-1458 sayılı yazımızla tarafınıza iletilen 2017-2018 yılları arasında ihale ile iş alan ve sözleşme yapan büro/şirketlerin MFD'sini yaptırıp yaptırmadığının tespit edilmesi, yaptırmayanların MFD'lerini yaptırmaları için gerekli girişimlerde bulunulması, tüm girişimlere rağmen MFD'sini yaptırmayan büro/şirketler ile MFD'lerini yaptıran büro şirketlerin liste şeklinde 23/11/2018 tarihi mesai saati bitimine kadar Odamıza gönderilmesi hususunda,

Bilgi ve gereğini rica ederim.

Ali İPEK
Yönetim Kurulu a.
Genel Sekreter

EK : - İhale ile iş alan ve sözleşme yapan Büro/Şirketlerin 17 Eylül – 31 Ekim listesi.

DAĞITIM :
Gereği : Şube ve Merkeze Bağlı Temsilcilikler

AÇIKLAMAR :

1- 11/12/2018 tarihli ve 1/G99-1868 sayılı yazı ile 01 Kasım – 30 Kasım 2018 tarihleri arasında ihale ile iş alan büro/şirketlerin MFD'sini yaptırıp yaptırmadığının tespit edilmesi, yaptırmayanların MFD'lerini yaptırmaları için gerekli girişimlerde bulunulması, tüm girişimlere rağmen MFD'sini yaptırmayan büro/şirketler ile MFD'lerini yaptıran büro şirketlerin liste şeklinde gönderilmesi istenilmiştir.

2- 14/03/2019 tarihli ve 1/G99-490 sayılı yazı ile 03 Aralık 2018 – 28 Şubat 2019 tarihleri arasında ihale ile iş alan büro/şirketlerin MFD'sini yaptırıp yaptırmadığının tespit edilmesi, yaptırmayanların MFD'lerini yaptırmaları için gerekli girişimlerde bulunulması, tüm girişimlere rağmen MFD'sini yaptırmayan büro/şirketler ile MFD'lerini yaptıran büro şirketlerin liste şeklinde gönderilmesi istenilmiştir.

3- 18/10/2019 tarihli ve 1/G99-1572 sayılı yazı ile 17 Haziran 2019 – 13 Eylül 2019 tarihleri arasında ihale ile iş alan büro/şirketlerin MFD'sini yaptırıp yaptırmadığının tespit edilmesi, yaptırmayanların MFD'lerini yaptırmaları için gerekli girişimlerde bulunulması, tüm girişimlere rağmen MFD'sini yaptırmayan büro/şirketler ile MFD'lerini yaptıran büro şirketlerin liste şeklinde gönderilmesi istenilmiştir.

4- 20/01/2020 tarihli ve 1/G99-178 sayılı yazı ile 16 Eylül 2019 – 17 Ocak 2020 tarihleri arasında ihale ile iş alan büro/şirketlerin MFD'sini yaptırıp yaptırmadığının tespit edilmesi, yaptırmayanların MFD'lerini yaptırmaları için gerekli girişimlerde bulunulması, tüm girişimlere rağmen MFD'sini yaptırmayan büro/şirketler ile MFD'lerini yaptıran büro şirketlerin liste şeklinde gönderilmesi istenilmiştir.

Sayı : 1/G99- 1891 **3/12/2018**
Konu : 2019 Yılı Asgari Ücret Tablosu Hk.

TMMOB
HARİTA VE KADASTRO MÜHENDİSLERİ ODASI
ŞUBE YÖNETİM KURULLARINA / MERKEZE BAĞLI TEMSİLCİLİKLERİNE

Bilindiği üzere, Kamu Kurum ve Kuruluşlarınca yapılan ihalelerde Harita ve Kadastro Mühendislik hizmetleri kapsamında yükleniciler ile Harita ve Kadastro Mühendisleri arasındaki taahhüt sözleşmeleri Noterlerce onaylanmaktadır. Noterlerce yapılmakta olan söz konusu işlemlerde Harita ve Kadastro Mühendislerinin aylık ücretleri büyük çoğunlukla asgari ücretten yapılmaktadır. Odamız Yönetim Kurulu'nun 10/12/2018 tarihli ve 38/716 nolu kararı ile 2019 yılı için tam gün çalışma koşulu ile Harita ve Kadastro Mühendislerine ait yıllara göre net ve brüt "Asgari Ücret Tablosu" aşağıdaki şekilde belirlenmiştir.

Bu kapsamda Odamıza tescilli bulunmayan şirketlerde sigortalı çalışan Harita ve Kadastro Mühendisleri için Oda sicil kayıt belgesi istenildiğinde öncelikle İşveren ile Harita ve Kadastro Mühendisi arasında yapılan taahhüt sözleşmesi talep edilerek Odamızca belirlenen Asgari ücret tablosuna uygun ücret verilip verilmediği kontrol edilecektir.

Uygulamada dikkat edilmesi hususunda,

Bilgi ve gereğini rica ederiz.

Ali İPEK
Yönetim Kurulu a.
Genel Sekreter

DENEYİM	2019 YILI YURTİÇİ (BRÜT ÜCRET)	YURTDIŞI (BRÜT ÜCRET)
0-2 YIL	4.500.00 TL	3500$
2-5 YIL	6.500.00 TL	4500$
5-15 YIL	9.500.00 TL	5500$
15 YIL ÜZERİ	12.500.00 TL	7000$

DAĞITIM :
Gereği : - Şube Yönetim Kurullarına
-Merkeze Bağlı Temsilcilikler

TMMOB
Harita ve Kadastro Mühendisleri Odası

Sayı : 1/G99- 208 **31/01/2019**
Konu : İhaleli İşler ve LİHKAB'ların İlişkin Mesleki Faaliyet Denetimi Uygulaması Hakkında.

TMMOB
HARİTA VE KADASTRO MÜHENDİSLERİ ODASI
ŞUBE YÖNETİM KURULLARINA/MERKEZE BAĞLI TEMSİLCİLİKLERE

İlgi: **a)** 21/09/2018 tarih ve 1/G99-1458 Sayılı yazımız
b) 09/11/2018 tarih ve 1/G99-1709 Sayılı yazımız
c) 09/11/2018 tarih ve 1/G99-1710 Sayılı yazımız
d) 11/12/2018 tarih ve 1/G99-1868 Sayılı yazımız

İlgi (a), (b), (c) ve (d) yazılarımızla Şubeniz ve Merkeze Bağlı Temsilciliğiniz etkinlik alanında ihale edilen işlerin ve bu işleri yüklenimine alan firmaların bilgileri Şube ve Merkeze Bağlı Temsilciliklerinizle paylaşılarak firmaların mesleki faaliyet denetim işlerini yaptırmaları için gerekli girişimlerde bulunulması ve tüm uyarılara rağmen mesleki denetim işlemini yaptırmayan firmaların tarafımıza bildirilmesi istenilmişti.

Yazılarımızın Şube ve Merkeze Bağlı Temsilciliğinize iletilmesi sonucunda mesleki faaliyet denetiminin nasıl yapılacağı ve mesleki faaliyet denetimi ücretleri tahsili konusunda gerek yazılı gerekse sözlü geri bildirimlerde bulunulmuştur. Gelen geri bildirimler Odamızca değerlendirilmiş olup, ihaleli işlere ilişkin mesleki faaliyet denetimlerinin nasıl yapılacağı ve ücretlerin tahsili konusunda Şube ve Merkeze Bağlı Temsilciliklerimize bilgilendirme yapılması ihtiyaç doğmuştur.

Türk Mühendis ve Mimar Odaları Birliği Harita ve Kadastro Mühendisleri Odası Serbest Mühendislik Müşavirlik Büroları Tescil Yönetmeliği ve Türk Mühendis ve Mimar Odaları Birliği Harita ve Kadastro Mühendisleri Odası Mesleki Faaliyet Denetimi ve Ücret Yönetmeliğinde SHKMMB'lerin; idare veya onay makamınca istensin veya istenmesin Serbest Harita ve Kadastro Mühendislik Müşavirlik Hizmetlerini mesleki faaliyet denetiminden geçirmekle, ihale ile aldıkları işleri ihalenin yapıldığı merkezdeki Şube/Merkeze Bağlı Temsilciliğe ya da ilgili temsilciliğe sözleşme imzalandıktan itibaren otuz gün içinde bildirmekle yükümlü olduğu ve her bir iş için Genel Kurulca belirlenen maktu ücretin ödeneceği hüküm altına alınmıştır.

SHKMMB'ler ihaleli işler kapsamında yüklenicisi oldukları işlerden HKMO Serbest Mühendislik Müşavirlik Büroları Tescil Yönetmeliğinin 5. maddesinde belirtilen işlerin Mesleki Faaliyet Denetimini yaptırmakla yükümlüdürler. Bunun dışındaki işlerde MFD aranmayacaktır.

İhaleli işlerin nasıl yapılacağı, 23.01.2017 tarih 40/717 sayılı Yönetim Kurulu kararıyla yayımlanan "TİP Sözleşme ve Mesleki Faaliyet Denetimi Uygulamaları" başlıklı 2017/1 sayılı Genelgemizde açıklanmıştır. Anılan Genelge'ye göre ihaleli işlere ilişkin Mesleki Faaliyet Denetim için; ilgili kurum ile müellif arasında yapılan resmi sözleşmenin tarafları, tarih ve fiyat bilgilerinin yazılı olduğu ilgili sayfaların fotokopisi ile ihaleli işlerin listelendiği ve SHKM tarafından doldurulan Genelge ekinde yayımlanan Sözleşme Takip Formu (Ek-4) alınarak MFDG tarafından MFD kaşesi ve Temsilcilik mührü basılıp imzalanarak Şube/Merkeze Bağlı Temsilcilikte arşivlenecektir.

Odamız 46. Olağan Genel Kurulunun Yönetim Kuruluna verdiği yetki çerçevesinde her bir ihaleli işin mesleki faaliyet denetim ücreti 2019 yılı için 500,00 TL olarak belirlenmiştir.

İhale konusu işin ortak girişim şeklinde yüklenime alınması durumunda, ortak girişimde bulunan SHKMMB'lerin ayrı ayrı mesleki faaliyet denetimlerini yaptırmaları ve mesleki denetim ücretlerini ayrı ayrı yatırmaları gerekmektedir.

04.01.2002 tarihli ve 4734 sayılı Kamu İhale Kanunu'nun "Uygulanacak ihale usulleri" başlıklı 18'inci maddesinde idarelerce yapılacak mal veya hizmet alımları ile yapım işlerinin ihalelerinin yöntemleri tanımlanmış, 2018 yılı için büyükşehir belediyesi sınırları dâhilinde bulunan idarelerin 90.358,-TL (Doksanbinüçyüzellisekiz Türk Lirası), diğer idarelerin 30.101,-TL (Otuzbinyüzbir Türk Lirası) aşmayan ihtiyaçlarını doğrudan temin yöntemi ile ihale komisyonu kurma ve aynı Kanunun 10'uncu maddesinde sayılan yeterlik kurallarını arama zorunluluğu bulunmaksızın temin edebileceği hüküm altına alınmıştır. Burada belirtilen Kanun maddelerinden doğrudan temin usulünün bir ihale usulü olmadığı anlaşılmaktadır. Bu nedenle idarelerce bu kapsamda yaptırılacak serbest harita ve kadastro mühendislik müşavirlik hizmetlerinin talebe bağlı işler olarak değerlendirilmesi gerekmektedir. Bu nedenle doğrudan temin işlerinde HKMO-BİS üzerinden alınan TİP sözleşmelerin kullanılarak MFDU yaptırılması gerekmektedir.

Bununla birlikte, Oda Yönetim Kurulumuzun 28/01/2019 tarihli ve 45/868 sayılı kararıyla SHKMMB'lerin ve LİHKAB'ların 2019 yılından önceki yıllara ilişkin yaptırmadıkları mesleki faaliyet denetimlerini 2019 yılı Şubat ayı sonuna kadar yaptırmaları durumunda MFDU ücretlerinin 2018 yılı ücretleri üzerinden alınmasına, LİHKAB'ların mesleki faaliyet denetimi ücretinin her bir iş için ayrı ayrı olmak üzere 4,00-TL, SHKMMB'lerin yüklenimlerine aldıkları ihaleli işlere ilişkin mesleki faaliyet denetimi ücretinin 180,00 TL olarak tahsil edilmesine karar verilmiştir.

Şube/Temsilcilik çalışma alanındaki SHKMMB'lerin ve LİHKAB'ların mesleki faaliyet denetimlerinin yukarıdaki hükümler ışığında yürütülmesi, özellikle ihaleli işlerin MFDU'larının yerinde takip edilerek takibinin yapılması, tüm uyarı ve bilgilendirmelere rağmen MFD yaptırmayanlar hakkında işlem başlatmak üzere Genel Merkezimize bilgi verilmesi hususunda,

Bilgi ve gereğini rica ederim.

Saygılarımızla.

Ali İPEK
Yönetim Kurulu a.
Genel Sekreter

DAĞITIM :
Gereği : - Şube Yönetim Kurulları
- Merkeze Bağlı Temsilcilikler
- Tüm Temsilcilikler ve MDU Birimleri

TMMOB
Harita ve Kadastro Mühendisleri Odası

Sayı : 1/ G99-511 **15/03/2019**
Konu : Yapı Ruhsat Verileri Hk.

TMMOB
HARİTA VE KADASTRO MÜHENDİSLERİ ODASI
ŞUBE YÖNETİM KURULLARINA/MERKEZE BAĞLI TEMSİLCİLİKLERE

TMMOB tarafından, İçişleri Bakanlığı'ndan alınan yapı ruhsatlarına ilişkin bilgiler "kps.emo.org.tr/Login.aspx" adresinden kullanıcı adı ve şifresiyle ilgili odalara paylaşıma açılmaktaydı. Ancak, yaşanan bazı teknik nedenlerden dolayı uzun süredir yapı ruhsat bilgi sistemi çalışmamaktaydı. TMMOB tarafından sorunlar giderilmiş olup, alınan yapı ruhsat bilgileri TMMOB'nin kendi sunucuları üzerinden ilgili Odalar tarafından alınacaktır. Bu nedenle yapı ruhsat bilgileri "kps.emo.org.tr/Login.aspx" adresinden paylaşılmayacaktır.

2018 yılında verilen yapı ruhsatlarına ilişkin bilgiler excel dosyası olarak TMMOB'den alınmış olup, Şube ve Merkeze Bağlı Temsilcilik etkinlik alanlarına göre listeler hazırlanmıştır. Ayrıca yapı ruhsat bilgilerinin web üzerinden Şube ve Merkeze Bağlı Temsilciliklerle paylaşılması için gerekli çalışmalar yapılacaktır.

Şube ve Merkeze Bağlı Temsilciliğiniz etkinlik alanında bulunan yapı ruhsatı düzenlemeye yetkili idareler tarafından 2018 yılında verilen yapı ruhsatlarına ilişkin bilgiler ekte liste halinde sunulmakta olup, Yapı Aplikasyon Projesi İçin Etüt, Proje Yapımı ve Uygulaması ve Fenni Mesuliyet işlerini üstlenen serbest harita ve kadastro mühendislerinin TİP2 ve TİP3 sözleşme alıp almadığının, almışsa mesleki faaliyet denetimlerini yaptırıp yaptırmadığının araştırılması; mesleki faaliyet denetimlerinin yaptırılması hususunda gerekli girişimlerde bulunulması; tüm girişimlere rağmen sözleşme almayan veya mesleki faaliyet denetimlerini yaptırmayan serbest harita ve kadastro mühendislerinin Odamıza bildirilmesi hususunda,

Bilgi ve gereğini rica ederiz.

Ali İPEK
Yönetim Kurulu a.
Genel Sekreter

Ek: Şube ve Merkeze Bağlı Temsilciliğiniz Etkinlik Alanında Bulunan Yapı Ruhsatı Düzenlemeye Yetkili İdareler Tarafından 2018 Yılında Verilen Yapı Ruhsatları Listesi.

AÇIKLAMALAR:

1- 18/06/2019 tarihli ve 1/G99-949 sayılı yazımız ile 2019 Yılı Ocak, Şubat ve Mart aylarına ait Yapı Ruhsatları Listesi gönderilmiştir.

2- 26/07/2019 tarihli ve 1/G99-1150 sayılı yazımız ile 2019 Yılı Nisan ve Mayıs aylarına ait Yapı Ruhsatları Listesi gönderilmiştir.

3- 18/12/2019 tarihli ve 1/G99-1965 sayılı yazımız ile 2019 yılı Haziran, Temmuz, Ağustos ve Eylül aylarına ait Yapı Ruhsatları Listesi gönderilmiştir.

4- 23/01/2020 tarihli ve 1/G99-217 sayılı yazımız ile 2019 Yılı Ekim, Kasım ve Aralık aylarına ait Yapı Ruhsatları Listesi gönderilmiştir.

5- 02/03/2020 tarihli ve 1/G99-466 sayılı yazımız ile 2020 yılı Ocak ayı Yapı Ruhsatları Listesi gönderilmiştir.

6- 07/07/2020 tarihli ve 1/G99-915 sayılı yazımız ile 2020 yılı Şubat, Mart, Nisan ve Mayıs aylarına ait Yapı Ruhsatları Listesi gönderilmiştir.

7- 24/07/2020 tarihli ve 1/G99-997 sayılı yazımız ile 2020 yılı Haziran ayına ait Yapı Ruhsatları Listesi gönderilmiştir..

TMMOB
Harita ve Kadastro Mühendisleri Odası

Sayı : 1/G99-620 **03/04/2019**
Konu : Şube ve Merkeze Bağlı Temsilciliklerimizde
Düzenlenmesi Planlanan İHA Ticari Pilot Sertifika Eğitimi Hk.

TMMOB
HARİTA VE KADASTRO MÜHENDİSLERİ ODASI
ŞUBE YÖNETİM KURULLARINA/MERKEZE BAĞLI TEMSİLCİLİKLERE

Dünya ve ülkemizde yürütülen haritacılık hizmetleri ve uygulamaları kapsamında İnsansız Hava Araçları (İHA)'nın kullanımı gün geçtikçe artmaktadır. Bu kapsamda ülkemizde 26 Haziran 2018 tarihli ve 30460 sayılı T.C. Resmi Gazete-Mükerrer`de yayımlanan ve güncellenen "Büyük Ölçekli Harita ve Harita Bilgileri Üretim Yönetmeliği (BÖHHBÜY)"nin 45. maddesi uyarınca detay noktalarının ölçümünde, dolayısıyla büyük ölçekli harita üretiminde İHA sistemlerinin kullanımının yasal dayanağı oluşturulmuştur. Bu dayanak kapsamında Tapu ve Kadastro Genel Müdürlüğü (TKGM), Maden ve Petrol İşleri Genel Müdürlüğü (MAPEG) gibi kamu kurumları "İHA Sistemleri ile Detay Ölçmeleri, Harita Üretimi ve Kontrol Esasları" isimli mevzuatlarını oluşturarak yürürlüğe koymuşlardır.

Bu nedenle Harita ve Kadastro Mühendislerinin gerek mesleki gelişmelerini desteklemek ve güncel teknolojik konularda bilgi sahibi olmalarını sağlamak, gerekse ülkemizdeki ulusal mevzuat süreçlerindeki gelişmeler dikkate alınarak üyelerimiz tarafından İHA ile yürütülecek haritacılık hizmetleri için yasal zorunluluk haline gelen İHA ehliyetleri için Türkiye genelinde Odamıza bağlı Şube ve Temsilciliklerimizce İHA Ticari Pilot Sertifikası alınmasına ilişkin üyelerimize eğitim verilmesi planlanmaktadır.

İlgili eğitim SHT-İHA Talimatına göre Sivil Havacılık Genel Müdürlüğü (SHGM) tarafından İHA Ticari Pilot Sertifika Eğitimi vermek üzere yetkilendirilen kuruluşlar tarafından İHA0 ve İHA1 kategorisinde ve yasal sertifikalandırmaya (ehliyete) yönelik olarak verilecektir. Üyelerimizin yasal mevzuatlarda da tanımlanan İHA0 ve özellikle İHA1 sınıfı için uygun fiyatlarla ve standart eğitimlerle İHA Ticari Pilot Sertifikasına sahip olabilmeleri amacıyla Odamız ile SHGM tarafından ülkemizde yetkilendirilmiş bulunan İHA eğitimi veren 8 firma ile 26.03.2019 tarihi itibariyle 1(bir) yıllık süreli protokol imzalanmıştır.

En az 15 kişi için yapılması planlanan eğitimlerin; Şubeniz ve Merkeze Bağlı Temsilciliğinizce planlanması ve eğitime ilişkin gerekli duyuruların yapılması, eğitime katılacak kişilerin kayıtları ve ücretlerinin önceden ilgili firmalara aktarımın sağlanması, eğitime katılacaklardan talep edilen bilgi ve belgelerin temini ve takibi, eğitim verilecek salonların temini ve fiziki koşulların oluşturulmasına ilişkin hususlar Şube ve Temsilciliğinizce düzenlenecektir.

Şube/Temsilcilik etkinlik alanınız içindeki üyelere duyuru yapılarak, eğitim taleplerinin (en az 15 kişi) oluşturulması durumunda protokol imzalanan firmalar ile iletişime geçilerek (düzenlenecek her eğitimde firma havuzunda yer alan farklı bir firma seçilmesine özen göstererek) takvimi uygun olan firma ile eğitim verilecektir.

Odamız genelinde İHA Plotaj eğitimlerinin eşit koşullarda ve ücretlerde verilmesinin sağlanması için sadece protokol imzalanan firmalar ile eğitim verilecek olup, Şube/ Merkeze Bağlı Temsilciliğimiz tarafından bulunacak olan ve farklı bir İHA eğitimi veren protokol haricindeki firmalar ile eğitim planlanması durumunda olur verilmeyecektir.

Bir örneği ekte gönderilen İnsansız Hava Aracı (İHA) Ticari Pilotaj (İHA0 ve İHA1 Sınıfı) Resmi Sertifika Eğitimi Hizmet Alım Protokolünün "Yüklenici Firma Sorumlulukları" başlıklı 6. maddesindeki hükümlere aykırı tutum sergileyen anlaşma yapılan firmaların Oda Genel Merkezine bildirilmesi gerekmektedir.

Ayrıca anılan Protokolün Eğitim Ücreti Başlıklı 7. maddesinde eğitim için İdare'nin salon temini, fiziki koşul-

ların ve gerekli diğer unsurların oluşturulması, personel görevlendirilmesi vb. unsurlardan dolayı eğitimin sonunda her bir eğitim katılımcısı için 50 TL bağış ücreti firma tarafından Oda hesabına aktarılacak olup, Oda hesap bilgilerinin kontrol edilmesi için eğitim alan kişilerin listelerinin Genel Merkeze bildirilmesi ve ayrıca muhasebe@hkmo.org.tr, egitim@hkmo.org.tr mail adreslerine gönderilmesi gerekmektedir.

26.03.2019 tarihi itibariyle 1(bir) yıllık süre için protokol imzalanan firma bilgileri, standart eğitim ücretleri ve Odamız ile Yetkili Eğitim Firması arasında imzalanan İnsansız Hava Aracı (İHA) Ticari Pilotaj (İHA0 ve İHA1 Sınıfı) Resmi Sertifika Eğitimi Hizmet Alım Protokolü'nün bir örneği ekte gönderilmekte olup,

Bilgi ve gereğini rica ederiz.

Ali İPEK
Yönetim Kurulu a.
Genel Sekreter

EKLER:
Ek-1: Firma bilgileri, standart eğitim ücretleri
Ek-2: İnsansız Hava Aracı (İHA) Ticari Pilotaj (İHA0 ve İHA1 Sınıfı) Resmi Sertifika Eğitimi Hizmet Alım Protokolü

NOT: Protokol; içeriğinde yer alan maddelere aykırı bir durum yaşanmaması adına tarafınızca incelenmesi için gönderilmiştir.

DAĞITIM :
Gereği : - Şube ve Merkeze Bağlı Temsilcilikler

TMMOB
Harita ve Kadastro Mühendisleri Odası

Sayı : 1/G99-909 **31/05/2019**
Konu : TİP-2 ve TİP-3 Sözleşmeler Hk.

TMMOB
HARİTA VE KADASTRO MÜHENDİSLERİ ODASI
ŞUBE YÖNETİM KURULLARINA / MERKEZE BAĞLI TEMSİLCİLİKLERİNE

15/03/2019 tarihli ve 1/ G99-511 sayılı yazımızla Şube ve Merkeze Bağlı Temsilciliğinize İçişleri Bakanlığının Yapı Ruhsatı Bilgi Sisteminden alınan 2018 yılında ilgili İdarelerce düzenlenen yapı ruhsatı bilgileri gönderilerek yapı aplikasyon projesi müellifliği ve fenni mesuliyeti üstlenen üyelerimizin sözleşme alıp almadığının kontrol edilmesi, sözleşme almayan üyelerimizin sözleşme almasının ve mesleki faaliyet denetimlerini yaptırmasının sağlanması, tüm uyarılara rağmen sözleşme almayan ve mesleki denetimlerini yaptırmayan üyelerimizin Odamıza bildirilmesi istenilmişti.

Serbest Harita ve Kadastro Mühendislik Müşavirlik Hizmetleri kapsamında Serbest Harita ve Kadastro Mühendisleri ile İşveren arasında düzenlenmesi gereken TİP Sözleşmelerin, Serbest Harita ve Kadastro Mühendislerince düzenlenmemesi durumunda uygulanacak yaptırımlar Türk Mühendis ve Mimar Odaları Birliği Harita ve Kadastro Mühendisleri Odası Serbest Mühendislik Müşavirlik Büroları Tescil Yönetmeliği ile Türk Mühendis ve Mimar Odaları Birliği Harita ve Kadastro Mühendisleri Odası Mesleki Faaliyet Denetimi ve Ücret Yönetmeliğinde bulunmasına karşın alınmayan TİP Sözleşme ücretlerinin (mesleki faaliyet denetim ücretleri dâhil) tahsili konusunda herhangi bir hüküm bulunmadığından, disiplin süreci başlatılsa bile Odamızın asli gelirlerinden olan TİP Sözleşme ücretlerinin (mesleki faaliyet denetim ücretleri dâhil) tahsili zorunludur.

Bu nedenle Oda Yönetim Kurulumuzun 13/05/2019 tarih ve 60/1181 sayılı kararı ile 01 Ocak 2019 tarihinden önce TİP-2 ve TİP-3 sözleşme kapsamında yapılan ancak TİP Sözleşmesi alınmamış işlerin kayıt altına alınması ve mesleki faaliyet denetimlerinin yaptırılması amacıyla, sadece bu kapsama yönelik ve seri numaralı olarak TİP2 ve TİP3 sözleşmeler basılmış olup, seri numaraları belirtilen sözleşmeler ekte sunulmaktadır.

Bu kapsamda, 01 Ocak 2019'dan önce TİP-2 ve TİP-3 sözleşme almayan üyelerimizin tespit edilmesi, ekte sunulan sözleşmelerin seri numaraları ve hangi üyemize verildiği kaydedilerek üyelerimize 2019 yılı TİP-2 ve TİP-3 sözleşme ücreti karşılığı verilmesi, üyelerimizce işin alındığı tarihteki Mühendislik Hizmetleri Ücret Cetveline uygun olarak sözleşmenin işverenle yapılması ve mesleki faaliyet denetimi uygulamalarını yaptırmalarının sağlanması, tüm uyarılara rağmen mesleki faaliyet denetimlerini yaptırmayan veya sözleşme almayan üyelerimizin Odamıza bildirilmesi hususunda,

Bilgi ve gereğini rica ederiz.

Ali İPEK
Yönetim Kurulu a.
Genel Sekreter

EKLER:
Ek-1: ------- numaralı Tip-2 sözleşme
Ek-2: ------- numaralı Tip-3 sözleşme

DAĞITIM :
Gereği : - Şube Yönetim Kurullarına
- Merkeze Bağlı Temsilcilikler

Sayı : 1/G99- 1445 **26/09/2019**
Konu : Çevre ve Şehircilik Bakanlığı Mesleki Hizmetler Genel Müdürlüğünün Yapı Aplikasyon Projeleri ve Uygulamalarına İlişkin Görüşü Hakkında.

TMMOB
HARİTA VE KADASTRO MÜHENDİSLERİ ODASI
ŞUBE YÖNETİM KURULLARINA VE MERKEZE BAĞLI TEMSİLCİLİKLERE

İlgi: **a)** 05/03/2019 tarihli ve 3/B15-416 sayılı yazımız.
b) T.C. Çevre ve Şehircilik Bakanlığı Mesleki Hizmetler Genel Müdürlüğü'nün 02/08/2019 tarihli ve 72177222-045.01.-E.177777 sayılı yazısı.
c) 19/09/2019 tarihli ve 3/B15-1396 sayılı yazımız.

İlgi (a)'da kayıtlı yazımız gereği için büyükşehir belediyelerine, büyükşehir belediyelerine bağlı ilçe belediyelerine, il belediyelerine, il özel idarelerine, çevre ve şehircilik il müdürlüklerine, bilgi için Şube/Merkeze Bağlı Temsilciliğinize, il ve ilçe temsilciliklerimize ve mesleki faaliyet denetim görevlilerimize gönderilerek; yapı aplikasyon projelerinin proje müellifliği ile fenni mesuliyetlerinin üstlenilmesinde sıkıntıların yaşandığı, bazı idarelerce yapı aplikasyon projelerinin istenilmediği, Yapı Denetimi Hakkında Kanun kapsamında kalan yapılarda bazı yapı denetim kuruluşlarınca yapı aplikasyon projesinin fenni mesuliyeti için serbest harita ve kadastro mühendislerinden hizmet satın alınmadığı, sadece proje müellifinin sorumlu sayıldığı, yapı aplikasyon projesinin denetiminin yapılıp uygunluk görüşünün verilmediği ve aranmadığı, ruhsata esas projeler arasında sayılmasına rağmen yapı ruhsatı ve yapı kullanma izin belgesinde proje müellifi serbest harita ve kadastro mühendislerinin isimlerinin açılmadığı ve imzalarının aranmadığı, bu nedenlerle de birçok yapının kotlandırılmasında ve konumlandırılmasında sorunlar yaşandığı hususlarının çeşitli yollarla Odamıza iletildiği veya Odamızca gözlemlendiği, yaşanan bu sorunların çözümü için yapı ruhsatı ve yapı kullanma izin belgesi vermeye yetkili olan idarelerin bilgilendirilmesi, konulara açıklık getirilmesi ve çözüm üretilmesi için ilgili mevzuat değerlendirilerek bir yazı yazılması ihtiyacının doğduğu belirtilerek, yapı sürecindeki harita ve kadastro mühendislik hizmetlerine ilişkin plan ve projelerin hazırlanması ve uygulanması ile bu plan ve projelerin aplikasyonun denetiminde izlenecek yol ve uyulması gereken kurallar yürürlükteki imar, yapı denetim, tapu ve kadastro mevzuatı hükümleri çerçevesinde açıklanmıştı.

Bursa Valiliği Çevre ve Şehircilik İl Müdürlüğü ve Denizli Valiliği Çevre ve Şehircilik İl Müdürlüğü ilgi (a)'da kayıtlı yazımızı Çevre ve Şehircilik Bakanlığı Yapı İşleri Genel Müdürlüğüne; Yapı İşleri Genel Müdürlüğü ise Mesleki Hizmetler Genel Müdürlüğüne iletmiş olup yazımız Mesleki Hizmetler Genel Müdürlüğünce değerlendirilerek bir örneği ekte gönderilen yapı aplikasyon projeleri ve uygulamaları hakkındaki ilgi (b)'de kayıtlı görüş yazısını bilgi için Bursa Valiliği Çevre ve Şehircilik İl Müdürlüğüne, Denizli Valiliği Çevre ve Şehircilik İl Müdürlüğüne ve Odamıza iletmiştir.

İlgi (b)'de kayıtlı görüş yazısı Odamızca değerlendirilmiş olup yapı ruhsatı ve yapı kullanma izni düzenlemeye yetkili ilgili idarelerin uygulamalarının standart hale getirilmesi, farklı değerlendirmeler nedeniyle yerel idarelerde doğan zaman kaybı ve bürokratik işlemlerin azaltılması yönünden olumlu bulunmuştur.

Ancak anılan görüş yazısında, "Yapı denetim mevzuatı açısından da, Yapı Denetimi Uygulama Yönetmeliğinin 5 inci maddesinin ikinci fıkrasının (a) bendindeki 'Yapının inşa edileceği parseli ilgilendiren imar durumu belgesi, aplikasyon krokisi, tapu kaydı örneği, zemin etüdü raporu ile gerekli diğer belgelerin mevzuata uygun olup olmadığını kontrol ederek kopyalarını dosyasında muhafaza eder.' hükmü ile dördüncü fıkrasının (b) bendindeki 'Bünyesinde konu ile ilgili teknik eleman bulunmayan hâllerde, hizmet satın almak suretiyle teknik eleman görevlendirerek, arsanın köşe noktalarının ilgili idare nezaretinde tespit ettirilmesini ve yapının, vaziyet planına uygun biçimde arsaya aplike edilmesini sağlar.' hükmü birlikte değerlendirildiğinde, 4708 sayılı Kanun kapsamında denetim sorumluluğu yapı denetim kuruluşlarınca üstlenilen yapılar-

da; aplikasyon krokilerinin mevzuata uygunluğunun incelenmesi, yapı aplikasyon projelerinin mevzuata uygun olup olmadığının denetlenerek uygunluk görüşünün verilmesi, aplikasyonunun projesine ve mevzuata uygun olarak yapılıp yapılmadığının denetlenmesi, yapı denetim kuruluşları tarafından bünyelerinde bulunan veya hizmet satın almak suretiyle görevlendirilen harita mühendisleri eliyle yürütülebilmektedir. Dolayısıyla yapı denetim kuruluşlarının konuya ilişkin olarak hizmet satın alabilecekleri gibi bünyelerinde konuya ilişkin teknik eleman istihdam etmeleri de mümkündür." denilerek, yapı denetim kuruluşlarında ücretli çalışan harita mühendislerinin, yapı aplikasyon projelerinin denetimi ile uygulamasının fenni mesuliyetini üstlenebileceği ifade edilmiştir.

Oysa bir harita mühendisinin fenni mesuliyet üstlenebilmesi için Planlı Alanlar İmar Yönetmeliğinin 57'nci maddesinin on sekizinci fıkrası hükmüne göre; "Proje müellifliği ve yapım işlerinin denetimine dair fenni mesuliyet üstlenen mimarların ve mühendislerin, 27/1/1954 tarihli ve 6235 sayılı Türk Mühendis ve Mimar Odaları Birliği Kanunu uyarınca, ilgili meslek odasına kayıtlı olmaları, büro tescillerini yaptırmaları gerekir." Bu nedenle söz konusu değerlendirme gerek imar ve yapı denetim mevzuatına gerekse de Odamız mevzuatına aykırı olduğundan bir örneği ekte gönderilen ilgi (c)'de kayıtlı yazımızla aykırılık nedenleri ilgili mevzuat kapsamında açıklanarak ilgi (b)'de kayıtlı görüş yazısının yukarıda alıntılanan kısmında yapı denetim kuruluşlarının bünyelerinde çalıştırdıkları harita mühendisine yapı aplikasyon projesinin denetimi ile uygulamasının fenni mesuliyetini yaptıramayacakları ve serbest harita ve kadastro mühendislik müşavirlik bürolarından hizmet satın almaları gerektiği yönünde değişiklik yapılması ve bu doğrultuda hazırlanan yeni görüşün Bursa Valiliği Çevre ve Şehircilik İl Müdürlüğüne, Denizli Valiliği Çevre ve Şehircilik İl Müdürlüğüne ve Odamıza yazılı olarak gönderilmesi Mesleki Hizmetler Genel Müdürlüğünden istenilmiştir.

Konu Odamızca takip edilmekte olup, konuyla ilgili gelişmelerden Şubenize/Merkeze Bağlı Temsilciliğinize bilgi verilecektir.

Bilgi ve gereğini dileriz.

Ali İPEK
Yönetim Kurulu a.
Genel Sekreter

EKLER:
Ek-1: İlgi (b)'de kayıtlı yazı.
Ek-2: İlgi (c)'de kayıtlı yazımız.

Sayı : 1/H-1497 **08/10/2019**
Konu : Kütahya Temsilciliği Kurulması Hk.

TMMOB
HARİTA VE KADASTRO MÜHENDİSLERİ ODASI
KÜTAHYA TEMSİLCİLİĞİ'NE

Kütahya, Kütahya/Simav, Kütahya/Tavşanlı, Bilecik, Bilecik/Bozüyük, Afyonkarahisar, Afyonkarahisar/Çay, Afyonkarahisar/Dinar Temsilciliklerine yönelik Yönetim Kurulumuzun 30/09/2019 tarih 77/1491 sayılı kararı aşağıda belirtilmiştir.

Üyelere gerekli duyuruların yapılması hususunda,

Bilgi ve gereğini rica ederiz.

Ali İPEK
Yönetim Kurulu a.
Genel Sekreter

Karar: 30/09/2019 - 77/1491

Kütahya, Kütahya/Simav, Kütahya/Tavşanlı, Bilecik, Bilecik/Bozüyük, Afyonkarahisar, Afyonkarahisar/Çay, Afyonkarahisar/Dinar Temsilciliklerimize bağlı Harita Mühendislerinin sayısındaki artış, Oda hizmetlerinin Üye'ye yerinde ve daha kısa sürede ulaştırılmasının öneminin artması, mühendislik hizmetlerinin daha yakından izlenilebilmesi, üye ve meslektaşların haklarının korunmasının ve geliştirilmesinde yerinde müdahale olanaklarının artırılması, Oda örgütlenme modelinin güncelleştirilmesinin gerekliliği vb. hususlar ulaşım imkanları ile birlikte değerlendirilmiş olup, Kütahya İlinin coğrafi konumu ve özellikleri dikkate alınarak, HKMO Ana Yönetmeliğin 71. maddesi kapsamında, Merkeze Bağlı Kütahya Bölge Temsilciliği kurulmasına, Kütahya, Kütahya/Simav, Kütahya/Tavşanlı, Bilecik, Bilecik/Bozüyük, Temsilciliklerinin Bursa Şube etkinlik alanı içerisinden çıkartılarak Kütahya Bölge Temsilciliğine bağlanmasına, Afyonkarahisar Bölge Temsilciliğinin kapatılmasına, Afyonkarahisar, Afyonkarahisar/Çay, Afyonkarahisar/Dinar temsilciliklerinin Kütahya Bölge Temsilciliği etkinlik alanı içerisine alınmasına, "

DAĞITIM :
Gereği : -Bursa Şube Yönetim Kurulu
-Kütahya Temsilciliği
-Afyonkarahisar Temsilciliği
-Kütahya/Simav Temsilciliği
-Kütahya/Tavşanlı Temsilciliği
-Bilecik İl Temsilciliği
-Bilecik /Bozüyük Temsilciliği
-Afyonkarahisar Temsilciliği
-Afyonkarahisar/Çay İlçeTemsilciliği
-Afyonkarahisar/Dinar İlçe Temsilciliği

TMMOB
Harita ve Kadastro Mühendisleri Odası

Sayı : 1/H-1498 08/10/2019
Konu : Merkeze Bağlı Temsilcilik İşleyişi.

TMMOB
HARİTA VE KADASTRO MÜHENDİSLERİ ODASI
BURSA ŞUBE YÖNETİM KURULU BAŞKANLIĞINA

Odamızın Kütahya, Kütahya/Simav, Kütahya/Tavşanlı, Bilecik, Bilecik/Bozüyük, Afyonkarahisar, Afyonkarahisar/Çay, Afyonkarahisar/Dinar 30/09/2019 tarih ve 77/1491 sayılı Yönetim Kurulu kararıyla HKMO Ana Yönetmeliği çerçevesinde, Harita Mühendislerinin sayısındaki artış, Oda hizmetlerinin Üye'ye yerinde ve daha kısa sürede ulaştırılmasının öneminin artması, mühendislik hizmetlerinin daha yakından izlenilebilmesi, üye ve meslektaşların haklarının korunmasının ve geliştirilmesinde yerinde müdahale olanaklarının artırılması, Oda örgütlenme modelinin güncelleştirilmesinin gerekliliği vb. hususlar ulaşım imkanları ile birlikte değerlendirilmiş olup, Kütahya İlinin coğrafi konumu ve özellikleri dikkate alınarak, HKMO Ana Yönetmeliğin 71. maddesi kapsamında, Merkeze Bağlı Kütahya Bölge Temsilciliği kurulmasına, Kütahya, Kütahya/Simav, Kütahya/Tavşanlı, Bilecik, Bilecik/Bozüyük, Temsilciliklerinin Bursa Şube etkinlik alanı içerisinden çıkartılarak Kütahya Bölge Temsilciliğine bağlanmasına, Afyonkarahisar Bölge Temsilciliğinin kapatılmasına, Afyonkarahisar, Afyonkarahisar/Çay, Afyonkarahisar/Dinar temsilciliklerinin Kütahya Bölge Temsilciliği etkinlik alanı içerisine alınmasına," karar verilmiştir.

Odamız Ana Yönetmeliği'nin 72 inci maddesinde; Temsilciliklerimizin Görev ve Yetkileri;

a) Bulunduğu yörede Odayı temsil etmek ve mesleki denetim görevini yapmak,
b) Kamu kurum ve kuruluşları ile özel kuruluşlarda çalışan üyelerin sorunlarını incelemek ve çözümü için çalışmalar yapmak,
c) Oda merkezi ve bağlı bulunduğu şubece belirlenen ilkeler içinde mesleki etkinlikte bulunmak, işbirliği ve iletişimi sağlamak ve Yönetim Kurulunun vereceği görevleri yürütmek,
ç) Bağlı bulundukları şube ile ilgili görevlerinde Şube Yönetim Kurulunun, Merkez ile ilgili görevlerinde Oda Yönetim Kurulunun onayını önceden almak,
d) Merkeze bağlı temsilcilikler Oda Yönetim Kurulunca verilecek diğer görevleri yerine getirmek

olarak tanımlanmaktadır.

Merkeze Bağlı Temsilciliklerimize Ana Yönetmelikte belirtilen yetki ve görevlerle birlikte, aşağıda belirtilen yetki ve görevler de ayrıca verilmiştir.

- Büro /Şirket Tescil Yenileme İşlemleri (Kütahya Temsilciliği yetkili)
- İhaleye Katılım Belgesi verilmesi (İl Temsilcileri de yetkili)
- TUS Belge verilmesi (İl Temsilcileri de yetkili)
- Tip Sözleşme onaylama ve sicil tutma (İl Temsilcileri de yetkili)
- Üye aidat borçlarının tahsili (İl Temsilcileri de yetkili)

Kütahya Temsilciliğimizin Merkeze Bağlı Temsilciliğe dönüştürülmesi nedeniyle İl ve İlçe Temsilcilik dosyalarının bundan böyle Kütahya Temsilciliği'ne gönderilmesi ve Kütahya Temsilciliği tarafından da gerekli inceleme ve kontroller yapıldıktan sonra Genel Merkeze iletilmesi konusunda,

Bilgi ve gereğini rica ederiz.

Ali İPEK
Yönetim Kurulu a.
Genel Sekreter

DAĞITIM :

Gereği : - Bursa Şube Yönetim Kurulu
- Kütahya Temsilciliği
- Afyonkarahisar Temsilciliği
- Kütahya/Simav Temsilciliği
- Kütahya/Tavşanlı Temsilciliği
- Bilecik İl Temsilciliği
- Bilecik /Bozüyük Temsilciliği
- Afyonkarahisar Temsilciliği
- Afyonkarahisar/Çay İlçeTemsilciliği
- Afyonkarahisar/Dinar İlçe Temsilciliği

TMMOB
Harita ve Kadastro Mühendisleri Odası

Sayı : 1/G99- 2003 **23/12/2019**
Konu : Mesleki Faaliyet Denetimi, İl ve İlçe Temsilcilikleri ve Mesleki Faaliyet Denetimi Görevlileri Hk.

TMMOB
HARİTA VE KADASTRO MÜHENDİSLERİ ODASI
ŞUBE YÖNETİM KURULLARINA/MERKEZE BAĞLI TEMSİLCİLİKLERE

Türk Mühendis ve Mimar Odaları Birliği Harita ve Kadastro Mühendisleri Odası Serbest Mühendislik Müşavirlik Büroları Tescil Yönetmeliği ve Türk Mühendis ve Mimar Odaları Birliği Harita ve Kadastro Mühendisleri Odası Mesleki Faaliyet Denetimi ve Ücret Yönetmeliğinde belirtilen hükümler gereğince; Serbest Harita ve Kadastro Mühendislik Müşavirlik Büroları yaptıkları hizmete ilişkin HKMOBİS üzerinden alınan Tip Sözleşmeleri düzenlemeleri, ihale ile aldıkları işleri ihalenin yapıldığı merkezdeki Şube/Merkeze Bağlı Temsilciliğe ya da ilgili temsilciliğe sözleşme imzalandıktan itibaren otuz gün içinde bildirmeleri, her bir ihaleli iş için Genel Kurulca belirlenen maktu ücreti ödemeleri ve mesleki faaliyet denetimlerini yaptırmaları gerekmektedir.

TMMOB Harita ve Kadastro Mühendisleri Odası Lisanslı Harita ve Kadastro Mühendisleri ve Büroları Tescil Yönetmeliği hükümleri gereğince Lisanslı Harita ve Kadastro Mühendislerinin LİHKAB Yönetmeliğinin 49 uncu maddesiyle düzenlenen Tip Sözleşmeyi iş sahibi ile birlikte karşılıklı olarak imzalayarak ve anılan Yönetmeliğin EK-1 Form'da tanımlanan iş listesini doldurularak aylık olarak ve izleyen ayın ilk haftasında sorumlu Temsilciliğe veya Şubeye vermesi ve mesleki faaliyet denetimini yaptırması zorunludur.

Odamızca İçişleri Bakanlığından alınan yapı ruhsat bilgileri ile Kamu İhale Kurumunca yayımlanan ihale sonuç ilanları takip edilerek ihaleleri yüklenimine alan serbest harita ve kadastro mühendislik müşavirlik bürolarının bilgileri belirli aralıklarla Şube ve Merkeze Bağlı Temsilciliğinize iletilerek, serbest harita ve kadastro mühendislik müşavirlik büroları ile lisanslı harita kadastro mühendislik bürolarının sözleşme alıp almadıklarının, iş listesini bildirip bildirmediklerinin ve mesleki faaliyet denetimlerini yaptırıp yaptırmadıklarının etkin şekilde takibinin yapılması, her türlü uyarıya rağmen mesleki denetimlerini yaptırmayanların Odamıza bildirilmesi birçok defa yazıyla şube ve merkeze bağlı temsilciliklerimizden istenmişti.

Ancak bazı şube ve merkeze bağlı temsilciliklerimizden konu hakkında Odamıza dönüş yapılmadığı ve mesleki faaliyet denetimleri konusunda gerekli özenin gösterilmediği gözlenmektedir.

Bununla birlikte, bildiğiniz üzere 2019/2 sayılı Genelgemizle tip sözleşmelerde hologram uygulamasına geçilmiş ve tüm şube, merkeze bağlı temsilcilik ve mesleki faaliyet denetimi görevlilerine hologram gönderilmiştir. Ancak üyelerimizden gelen geri dönüşlerde faaliyet gösterdikleri il veya ilçelerde mesleki faaliyet denetim görevlisi olmadığı, coğrafi durum ve ulaşım şartlarının zorluğu nedeniyle her sözleşme için bağlı oldukları il veya ilçe temsilciliğine gitmekte zorlandıkları belirtilmektedir.

Bu kapsamda, şubeniz ve merkeze bağlı temsilciliğiniz etkinlik alanındaki il ve ilçe temsilciliklerinin coğrafi durumu ve ulaşım şartları değerlendirilerek il ve ilçe temsilciliklerin etkinlik alanlarının mesleki faaliyet denetimi uygulamalarını kolaylaştıracak şekilde değiştirilmesi veya yeni mesleki faaliyet denetimi görevlilerinin atanması konularında çalışma yapılması gerekmektedir.

Şubeniz ve merkeze bağlı temsilciliğinizce, il ve ilçe temsilciliklerinizin etkinlik alanlarının değiştirilmesi ve/veya yeni mesleki faaliyet denetimi görevlilerinin atanması konularında çalışma yapılarak değişiklik ve önerilerin Odamıza ivedilikle sunulması, mesleki faaliyet denetimi uygulamaları konusunda gerekli özenin gösterilmesi ve her türlü uyarıya rağmen mesleki faaliyet denetimlerini yaptırmayanların Odamıza ivedilikle bildirilmesi hususunda,

Bilgi ve gereğini rica ederiz.

Ali İPEK
Yönetim Kurulu a.
Genel Sekreter

TMMOB
Harita ve Kadastro Mühendisleri Odası

Sayı : 1/G99-192 **21/01/2020**
Konu : 2020 Yılı Asgari Ücret Tablosu Hk.

TMMOB
HARİTA VE KADASTRO MÜHENDİSLERİ ODASI
ŞUBE YÖNETİM KURULLARINA / MERKEZE BAĞLI TEMSİLCİLİKLERİNE

Bilindiği üzere, Kamu Kurum ve Kuruluşlarınca yapılan ihalelerde Harita ve Kadastro Mühendislik hizmetleri kapsamında yükleniciler ile Harita ve Kadastro Mühendisleri arasındaki taahhüt sözleşmeleri Noterlerce onaylanmaktadır. Noterlerce yapılmakta olan söz konusu işlemlerde Harita ve Kadastro Mühendislerinin aylık ücretleri büyük çoğunlukla asgari ücretten yapılmaktadır. Odamız Yönetim Kurulu'nun 02/12/2019 tarihli ve 85/1721 nolu kararı ile 2020 yılı için tam gün çalışma koşulu ile Harita ve Kadastro Mühendislerine ait yıllara göre net ve brüt "Asgari Ücret Tablosu" aşağıdaki şekilde belirlenmiştir.

Bu kapsamda Odamıza tescilli bulunmayan şirketlerde sigortalı çalışan Harita ve Kadastro Mühendisleri için Oda sicil kayıt belgesi istenildiğinde öncelikle İşveren ile Harita ve Kadastro Mühendisi arasında yapılan taahhüt sözleşmesi talep edilerek Odamızca belirlenen Asgari ücret tablosuna uygun ücret verilip verilmediği kontrol edilecektir.

Uygulamada dikkat edilmesi hususunda,

Bilgi ve gereğini rica ederiz.

Ali İPEK
Yönetim Kurulu a.
Genel Sekreter

DENEYİM	YURTİÇİ (BRÜT)	YURTDIŞI (BRÜT)
0-2 YIL	5.000.00 TL	3600$
2-5 YIL	7.250.00 TL	4650$
5-15 YIL	10.500.00 TL	5750$
15 YIL ÜZERİ	13.500.00 TL	7300$

DAĞITIM :
Gereği : - Şube Yönetim Kurullarına
-Merkeze Bağlı Temsilcilikler

Sayı : 1/G99-273 **28/01/2020**
Konu : Elazığ ve Malatya İllerinde Tescil Yenileme Süresi Uzatımı Hk.

TMMOB
HARİTA VE KADASTRO MÜHENDİSLERİ ODASI
DİYARBAKIR ŞUBE YÖNETİM KURULU

Bilindiği üzere, 24 Ocak 2020 tarihinde Elazığ ili Sivrice ilçesinde 6,8 şiddetinde deprem gerçekleşmiştir.

Yaşanan deprem nedeniyle Malatya ve Elazığ illerimizde faaliyet gösteren serbest harita ve kadastro mühendislerinden gelen tescil yenileme süresinin uzatılmasına ilişkin talepler Odamızca değerlendirilmiş olup, Oda Yönetim Kurulumuzun 27.01.2020 tarihli ve 92/1863 sayılı kararıyla Elazığ ve Malatya illerinde faaliyet gösteren ve 2019 yılı tescil yenilemesini yaptıran SHKMMB'lerin tescil yenileme süreleri 31 mart 2020 tarihine kadar uzatılmıştır.

Bu kapsamda, Malatya ve Elazığ illerimizde faaliyet gösteren ve 2019 yılı tescil yenilemesini yaptıran SHKMMB'lerin tescilleri herhangi bir başvuruya gerek kalmadan 31 Mart 2019 tarihine kadar açık tutulacak olup, bu işlem Genel Merkezimizce gerçekleştirilecektir. Tescili açık hale getirilen SHKMMB'lerin 31 Mart 2019 tarihine kadar tescil yenileme işlemlerini yaptırması gerekmektedir. 31 Mart 2019 tarihine kadar tescil yenileme işlemlerini yaptıran SHKMMB'lerden herhangi bir gecikme bedeli tahsil edilmeyecek olup, 31 Mart 2020 tarihinden sonra tescil yenileme talebinde bulunan SHKMMB'lerin tescil yenileme ücretleri, Odamız Serbest Mühendislik Müşavirlik Büroları Tescil Yönetmeliği'nin "Tescil Belgesinin Yenilenmemesi Durumu" başlıklı 15. maddesinin birinci fıkrasının (ç) bendi hükmü gereğince 31 Aralık 2019 tarihinden sonraki her ay için % 1,5 gecikme bedeli ile tahsil edilecektir.

Tescili açık hale getirilen SHKMMB'lerin listesi Şubeniz/Merkeze Bağlı Temsilciliğinize bildirilecek olup, alınan Yönetim Kurulu kararı içeriğinin ve uygulamanın üyelerimizle paylaşılması, Şubeniz/Merkeze Bağlı Temsilciliğinizce yapılacak tescil yenileme işlemlerine anılan Yönetim Kurulu kararına uygun şekilde yön verilmesi hususunda,

Bilgi ve gereğini rica ederiz.

Saygılarımızla.

Ali İPEK
Yönetim Kurulu a.
Genel Sekreter

DAĞITIM :
Gereği : - HKMO Diyarbakır Şube
- HKMO Adıyaman Bölge Temsilciliği
Bilgi : - HKMO Elazığ İl Temsilciliği
- HKMO Malatya İl Temsi

TMMOB
Harita ve Kadastro Mühendisleri Odası

Sayı : 1/G99-432 **25/02/2020**
Konu : Tescil Yenileme Hk.

TMMOB
HARİTA VE KADASTRO MÜHENDİSLERİ ODASI
ŞUBE YÖNETİM KURULLARI/MERKEZE BAĞLI TEMSİLCİLİKLER

Bilindiği üzere SHKMMB'lerin ve LİHKAB'ların faaliyetlerini yapabilmesi için Odamızca tescil belgesi verilmekte ve beraberinde verilen tescil yenileme kartının her yıl Ocak ayı içerisinde bağlı oldukları Şube / Merkeze Bağlı Temsilcilik tarafından tescilleri yenilenerek belgelerinin onaylanması gerekmektedir.

Son dönemde tescil yenileme yapmadan mesleki faaliyetlerini sürdüren büro/şirketler hakkında vergi daireleri ve kamu kurum ve kuruluşlarına yapılan şikâyetler sonucu başlatılan inceleme ve soruşturmalar kapsamında Odamıza yazılar gelmekte, Odamız konuyla ilgili işlem başlatmaktadır. Harita ve kadastro mühendislik hizmetlerinin üretilmesine ilişkin ihaleye tabi işlerde ve başta Belediye ve Kadastro Müdürlükleri olmak üzere kamu kurumlarında SHKMMB ve LİHKAB müellifi üyelerimizin yaptığı işlerde Oda tescil yenilemesi yapmadan işlem yaptıkları, tescilsiz olarak hizmet üretmeye çalıştıkları bilgisi alınmaktadır.

Bu kapsamda Odamız kayıtlarında yapılan inceleme sonucunda, 2020 yılı tescil yenilemesi yaptırmadığı tespit edilen Odamıza kayıtlı SHKMMB'ler ve LİHKAB'lara ilşkin Ek-1'de tarafınıza gönderilen listede yer alan büro/şirket müelliflerine yönelik olarak yine Ek-2'de paylaşılan yazı Şube/Merkeze Bağlı Temsilciliğimiz olarak elektronik posta, taahhütlü posta, birebir görüşme yolları tebliğ edilip iletişime geçilerek verilen 15 gün süre sonunda herhangi bir işlem yapmayan, adreslerinde bulunmayan, tescil yenileme yapmak istemeyen yada karşı çıkan büro/ şirket müelliflerinin acilen Odaya bildirilmesi hususunda,

Bilgi ve gereğini rica ederiz.

Saygılarımızla.

Ali İPEK
Yönetim Kurulu a.
Genel Sekreter

EKLER
Ek-1 Tescil Yenilemesi Yapmayan Büro / Şirket Listesi (…….Sayfa)
Ek-2 Tescil Yenilemesi Hk. Tebliğ Yazısı (2 Sayfa)

EK-2

Sayın SHKMM / LİHKAB müellifi üyemiz,

Bilindiği üzere Türk Mühendis ve Mimar Odaları Birliği Yasası, 3458 sayılı Mühendislik Mimarlık Yasası ve diğer yasa ve yönetmelikler gereği mühendislik-mimarlık hizmetlerinin üretilmesinde yetkili, sorumlu ve müellif; ilgili meslek odasına üye meslek insanıdır.

11.03.2006 tarihli ve 26105 sayılı Resmi Gazete'de yayımlanan Türk Mühendis ve Mimar Odaları Birliği Harita ve Kadastro Mühendisleri Odası Serbest Mühendislik Müşavirlik Büroları Tescil Yönetmeliği ile 05.08.2015 tarihli ve 29436 sayılı Resmî Gazete'de yayımlanan Türk Mühendis ve Mimar Odaları Birliği Harita ve Kadastro Mühendisleri Odası Lisanslı Harita ve Kadastro Mühendisleri ve Büroları Tescil Yönetmeliği hükümlerine göre; harita ve kadastro mühendislerinin serbest harita ve kadastro mühendislik müşavirlik hizmetlerini ve lisanslı harita ve kadastro mühendislik hizmetlerini yapabilmesi için Odamıza tescilli serbest harita ve kadastro mühendislik müşavirlik bürosunun (SHKMMB) veya lisanslı harita ve kadastro mühendisleri bürosunun (LİHKAB) sahibi/ortağı olması gerekmektedir.

SHKMMB'lerin ve LİHKAB'ların faaliyetlerini yapabilmesi için Odamızca tescil belgesi verilmekte ve beraberinde verilen tescil yenileme kartının her yıl Ocak ayı içerisinde bağlı oldukları Şube / Merkeze Bağlı Temsilcilik tarafından tescilleri yenilenerek belgelerinin onaylanması gerekmektedir.

Son dönemde tescil yenileme yapmadan mesleki faaliyetlerini sürdüren büro/şirketler hakkında vergi daireleri ve kamu kurum ve kuruluşlarına yapılan şikâyetler sonucu başlatılan inceleme ve soruşturmalar kapsamında Odamıza yazılar gelmekte, Odamız konuyla ilgili işlem başlatmaktadır. Harita ve kadastro mühendislik hizmetlerinin üretilmesine ilişkin ihaleye tabi işlerde ve başta Belediye ve Kadastro Müdürlükleri olmak üzere kamu kurumlarında SHKMMB ve LİHKAB müellifi üyelerimizin yaptığı işlerde Oda tescil yenilemesi yapmadan işlem yaptıkları, tescilsiz olarak hizmet üretmeye çalıştıkları bilgisi alınmaktadır.

Ayrıca bazı SHKMMB ve LİHKAB müellifi üyelerimizin de mesleklerini icra etmedikleri, ticari faaliyetlerini sonlandırmış oldukları ancak odamıza bildirmedikleri için Odamız kayıtlarında kapatılmadığı bilinmektedir. Yine benzer şekilde bazı müelliflerimizin hisse durumları, adres ve iletişim bilgilerinin değişmiş olmasına rağmen bu değişiklikleri **30 gün** içerisinde Odamıza bildirmedikleri görülmektedir.

Türk Mühendis ve Mimar Odaları Birliği Harita ve Kadastro Mühendisleri Odası Serbest Mühendislik Müşavirlik Büroları Tescil Yönetmeliği *"MADDE 15 – (1) Tescil Belgesi yenilenmeyen SHKMMB`ler hakkında aşağıda belirtilen işlemler yapılır. a) Kaydı askıya alınır. b) SHKMMH ile ilgili belge verilmez. c) (Değişik:RG-3/3/2017-29996) Yeniden başvuru hâlinde eski tescil numarası ile işlem yapılır. ç) (Değişik:RG-3/3/2017-29996) Genel Kurul tarafından belirlenen ceza uygulanarak tescil yenilemesi yapılır. d) (Ek:RG-3/3/2017-29996) Takvim yılı içerisinde tescilini yenilemeyen SHKMMB`nin tescili takip eden yılın Ocak ayı sonunda HKMO Yönetim Kurulu kararıyla kapatılır."* hükmü gereğince SHKMMB'lere,

Türk Mühendis ve Mimar Odaları Birliği Harita ve Kadastro Mühendisleri Odası Lisanslı Harita ve Kadastro Mühendisleri ve Büroları Tescil Yönetmeliği *"MADDE 12 – (1) HKMO`nun yetkileri ve sorumlulukları aşağıda belirtilmiştir. a) HKMO Yönetim Kurulu, LİHKAB tescillerin yapılmasında, Büro Tescil Belgelerinin verilmesinde, yenilenmesinde, bunların iptalinde yetkili ve sorumlu olup, bu işlemleri bir bilgi sisteminde izlemekle görevlidir. MADDE 14 – (1) Tescile esas bilgi ve belgelerin HKMO`ya verilmesi aşamasında, gerçeğe aykırı bildirimde bulundukları saptanan, Tescil Belgesi üzerinde herhangi bir değişiklik yapan veya büro açma koşullarını kaybeden, LİHKAB`ların tescil belgeleri HKMO Yönetim Kurulu kararıyla iptal edilir."* hükümleri gereğince de LİHKAB'lara yönelik olarak tescil işlemleri ile ilgili temel hükümler tanımlanmıştır.

Odamız kayıtlarında halen tescilinizi yenilemediğiniz tespit edilmiş olduğundan;

a) Şirket ya da büronuzun faaliyetini herhangi bir sebepten ötürü devam ettirmek istemiyor iseniz, ticari faa-

liyetinizi sürdürdüğünüz ancak tescilinizi yenilemediğiniz süre boyunca tarafınıza tescil ücreti yansımaması ve sorun yaşamamanız açısından Odamız kayıtlarında yenilenmemiş gözüken tescilinizi tamamen kapatma veya dondurma talebiniz ile birlikte Yönetmeliğimizde belirtilen evraklarla birlikte yazılı olarak,

b) Şirket ya da büronuza ait haritacılık faaliyetlerinize devam ediyor iseniz her durumda Oda tescilinizi yenilemek üzere gerekli bilgi ve belgelerle birlikte yazılı olarak,

İş bu yazının tebliğ tarihinden itibaren **15 gün** içerisinde bağlı olduğunuz Şube/Merkeze Bağlı Temsilcilik birimlerimize başvurarak işlemlerinizi yaptırmanız gerekmektedir.

Şirketler için Oda Tescilini kapatmak ticari olarak şirketi kapatmak anlamına gelmemekle birlikte, Harita Mühendislik hizmetleri dışında ticari faaliyetlerini sürdürebilecekledir. Ancak, bürolar'ın Odamızda tescilden kapanışının yapılabilmesi için öncelikle vergi dairesinden büro kapanışının yapılmış olması ve ticari faaliyetlerin durdurulması gerekmektedir. Kapanış yapılmaksızın, tescili dondurma işlemi yapılması durumunda ise tescil 1 yıldan önce tekrar aktif edilememektedir.

Aksi durumda yukarıda belirtilen Yönetmelik hükümleri gereği işlem yapılarak, şirketin faaliyetlerini sürdürdüğü dönemleri kapsamak üzere, geriye dönük biriken tescil ücretleri tahsil edilmek kaydıyla Oda tescilinizin kayıtlarımızda kapatılacağını ve hakkınızda disiplin yönetmeliği kapsamında işlem başlatılacağını üzülerek bildirmek isteriz.

Gereği için bilgilerinize sunarız.

Saygılarımızla.

Ali İPEK
Yönetim Kurulu a.
Genel Sekreter

Not: İş bu yazı tarafınıza tebliğ edildiği tarih itibari ile bağlı olduğunuz Şube/ Merkeze Bağlı Bölge Temsilciliği veya Genel Merkezimize tescil ile ilgili yapılmış bir başvurunuz var ise bu yazıyı dikkate almayınız.

Sayı : 1/G99- 559 **17/03/2020**
Konu : Mesai Saatlerinin Düzenlenmesi Hk.

TMMOB
HARİTA VE KADASTRO MÜHENDİSLERİ ODASI
ŞUBE YÖNETİM KURULLARINA/MERKEZE BAĞLI TEMSİLCİLİKLER

Son günlerde yaşanan coronovirüs tehlikesi ve İçişleri Bakanlığının yayınlamış olduğu "Coronovirüs Tedbirleri" konulu genelge kapsamında; toplu taşıma kullanan personellerimizin karşı karşıya kalabileceği riskleri azaltma amacıyla Genel Merkez, Şubeler ve Temsilcilikler olmak üzere Odamızın tüm birimlerinin ikinci bir duyuruya kadar 10.00-16.00 saatleri (öğle arası olmaksızın) arasında çalışmasına karar verilmiştir.

Ayrıca çalışmalarda aksaklık yaşanmayacak şekilde hamile, yasal süt izni kullananan kadın çalışanlarımız ile kronik rahatsızlığı olan tüm çalışanlarımıza idari izin; 60 yaş ve üstü, engelli ve 12 yaşından küçük çocuğu olan tüm çalışanlarımıza da öncelikle yıllık izin, yıllık izinleri yoksa mazaret izni kullandırılması hususunda da özen gösterilmesine,

Bilgi ve gereğini rica ederiz.

Ali İPEK
Yönetim Kurulu a.
Genel Sekreter

DAĞITIM :
Bilgi : - TMMOB Başkanlığı

TMMOB
Harita ve Kadastro Mühendisleri Odası

Sayı : 1/G99-605 **20/03/2020**
Konu : Covid-19 (Coronavırus) Salgını İçin Hizmet Mekanlarımızda Alınacak Önlemler ve Mesleki Faaliyet Denetimleri Hk.

TMMOB
HARİTA VE KADASTRO MÜHENDİSLERİ ODASI
ŞUBE YÖNETİM KURULLARINA/MERKEZE BAĞLI TEMSİLCİLİKLER

İlgi: a) 17.03.2020 tarihli ve 3/B15-558 sayılı yazımız.
b) 17.03.2020 tarihli ve 1/G99-559 sayılı yazımız.

Bilindiği üzere; Dünya Sağlık Örgütü 12 Mart 2020 tarihinde yaptığı açıklama ile 11 Mart itibarıyla COVID-19 virüsünün neden olduğu salgını "Pandemi" olarak ilan etmiştir. "COVID-19 Salgını"nın tüm Dünyayı etkisi altına alması ve ülkemizde de vakaların tespit edilmesiyle birlikte ülke çapında okulların tatil edilmesi, toplu faaliyetlerin kısıtlanması, sosyal mesafe alanının artırılması gibi birçok önlem alınmış ve alınmaya da devam edilmektedir.

Bu kapsamda Yeni Koronavirüs (Covid-19) salgınının ülkemizde yayılmasının önlenmesi amacıyla, salgının yarattığı riskler ve ilgili kurum ve kuruluşların uyarıları göz önünde bulundurularak, 20-21-22 Mart 2020 tarihlerinde çoğunluklu, 27-28-29 Mart 2020 tarihlerinde çoğunluksuz olarak düzenleneceğini ilan ettiğimiz Odamızın 47. Olağan Genel Kurul Toplantısı ve Seçimleri`nin ileri bir tarihe ertelenmesine karar verildiği, salgının seyri, olası yeni gelişmeler ve yetkili resmi kurumlarca yapılacak bilgilendirmeler doğrultusunda, 47. Olağan Genel Kurulun gerçekleştirileceği, tarihin önümüzdeki günlerde tekrar değerlendirilerek belirleneceği ve ayrıca duyurulacağı Odamız web sitesinde yayımlanan 17.03.2020 tarihli duyuruyla kamuoyu ile ve ilgi (a)'da kayıtlı yazımızla Şube ve Merkeze Bağlı Temsilciliklerimizle paylaşılmıştı.

Ayrıca ilgi (b)'de kayıtlı yazımızla da İçişleri Bakanlığının yayınlamış olduğu "Coronovirüs Tedbirleri" konulu genelge kapsamında; toplu taşıma kullanan personellerimizin karşı karşıya kalabileceği riskleri azaltma amacıyla Genel Merkez, Şubeler ve Merkeze Bağlı Temsilcilikler olmak üzere Odamızın tüm birimlerinin ikinci bir duyuruya kadar 10.00-16.00 saatleri (öğle arası olmaksızın) arasında çalışmasına karar verildiği, ayrıca çalışmalarda aksaklık yaşanmayacak şekilde hamile, yasal süt izni kullanan kadın çalışanlarımız ile kronik rahatsızlığı olan tüm çalışanlarımıza idari izin; 60 yaş ve üstü, engelli ve 12 yaşından küçük çocuğu olan tüm çalışanlarımıza da öncelikle yıllık izin, yıllık izinleri yoksa mazeret izni kullandırılması hususlarında özen gösterilmesi gerektiği konusunda Şube ve Merkeze Bağlı Temsilciliklerimiz bilgilendirilmişti.

Odamızca yukarıda belirtilen şekilde önlemler alınmışsa da söz konusu salgının seyri, süresi ve etkisi öngörülemediğinden aşağıda belirtilen ek önlemlerin alınmasını zorunlu kılmıştır.

Bu kapsamda;

- Şube ve Merkeze Bağlı Temsilciliklerimizce yapılması planlanan veya kararlaştırılan eğitim, seminer, sempozyum, bilgilendirme, üye, komisyon toplantıları vb. tüm toplantı ve etkinliklerin Odamızca yapılacak ikinci bir açıklamaya kadar ertelenmesi,
- Şube ve Merkeze Bağlı Temsilciliklerimizin rutin işlerini yürütmek amacıyla hizmeti aksatmayacak şekilde minimum sayıda personelle ve dönüşümlü olarak hizmet mekânlarında görevlendirilmesi ve işyerlerine gelmeden yürütülebilecek işlerin evden çalışma yapabilecek personellerimiz tarafından uzaktan hizmet şeklinde yürütülmesinin sağlanması,
- Tek personel ile çalışan birimlerimizde işleyişin aksamayacağı ve çalışanlarımızın da risklere maruz kalmayacağı şekilde gerekli işleyişin sağlanarak tedbirlerin alınması,
- Hizmet mekânlarımızın temizliğine önem gösterilmesi, ve belirli periyotlarla dezenfekte edilmesi

için hizmet alınması,

• Personelimizle hizmet mekânlarımıza gelenlerin veya kargo alımlarında temasını azaltmak için gerekli önlemlerin alınması,

• Tescil yenilemesini yaptırmamış olan SHKMMB'lerin var olan tescil yenilme borçlarını talep etmeleri halinde 6 (altı) eşit taksite kadar taksitle ödemelerine imkan sağlanması,

• SHKM üyelerimizin mesleki faaliyet denetim görevlilerimize gitmeden mesleki faaliyet denetimi için gerekli sözleşme, bilgi, belge, fatura, vb. dokümanları tarayarak mesleki denetim görevlilerimize iletmesi; mesleki faaliyet görevlilerimizin mesleki faaliyet denetimlerini sadece HKMOBİS üzerinden onay kutucuğunu işaretleme ve mesleki faaliyet denetim defteri doldurarak yapılması, sözleşmenin aslının onaylanması ve hologram yapıştırılması uygulamasına ise mümkün olan en uygun zamanda ve daha sonra yapılmak üzere ertelenebileceği, bu durumun üyelerimize ve mesleki faaliyet denetimi görevlilerimize bildirilmesi,

hususlarında,

Bilgi ve gereğini rica ederiz.

Saygılarımızla.

Ali İPEK
Yönetim Kurulu a.
Genel Sekreter

DAĞITIM :
Gereği : - Şube Yönetim Kurullarına
- Merkeze Bağlı Temsilciliklere

TMMOB
Harita ve Kadastro Mühendisleri Odası

Sayı : 1/G99- 569 **17.03/2020**
Konu : TİP Sözleşmelerde Hologram Kullanılması Hk.

TMMOB
HARİTA VE KADASTRO MÜHENDİSLERİ ODASI
ŞUBE YÖNETİM KURULLARI/MERKEZE BAĞLI TEMSİLCİLİKLER

Bilindiği üzere Odamıza yapılan bildirimler ve şikayetlerde sözleşmelerin üzerinde tahrifat yapıldığı, sözleşmelerin mesleki faaliyet denetimleri yaptırılmadan idarelere sunulduğunun belirtilmesi üzerine , mesleki faaliyet denetimlerini daha etkin hale getirmek ve sözleşmelerde yapılan tahrifatları engellemek için Tip Sözleşmelere hologram eklenmesine, hologramın temini ve mesleki faaliyet denetime ilişkin hususlara açıklık getirmek amacıyla Yönetim Kurulumuzun 18/11/2019 tarihli ve 83/1646 sayılı kararıyla TİP Sözleşmelerde Hologram Kullanılması konulu 2019/2 sayılı Genelge yayımlanmıştır.

Anılan Genelgede hologramın mesleki faaliyet denetimi aşamasında mesleki faaliyet denetim görevlileri tarafından yapıştırılacağı hüküm altına alınmıştır. Bu nedenle Şube/Merkeze Bağlı Temsilcilik etkinlik alanında bulunan mesleki faaliyet denetimi görevlilerine Şube/ Merkeze Bağlı Temsilcilik tarafından gönderilmek üzere ekte yer alan tabloda belirtilen miktarlarda "seri numaralı" hologram gönderilmiştir.

Hologram sayılarının takibi ve temini Şube/Merkeze Bağlı Temsilciliğinize aittir. Hologramı biten mesleki faaliyet denetimi görevlilerinin yeni hologram alabilmesi için Şubenize/Merkeze Bağlı Temsilciliğinize başvurması gerekmektedir. Mesleki faaliyet denetim görevlilerinin hologramı alabilmesi için başvurularında hologram sayısı ile yaptığı mesleki faaliyet denetimi sayılarını bildirmesi, Şube/Merkeze Bağlı Temsilciliğinizce kullanılan hologram sayısı ile mesleki faaliyet denetimi sayıları karşılaştırılarak, sayılarda farklılık bulunmuyorsa hologramların mesleki faaliyet denetim görevlisine gönderilmesi gerekmektedir. Ayrıca dağıtımda hologramların seri numaralarının kayıt altına alınarak, takibinin yapılması hususunda,

Bilgi ve gereğini rica ederiz.

Ali İPEK
Yönetim Kurulu a.
Genel Sekreter

Sayı : 1/G99-697 **13/04/2020**
Konu : LİHKAB ve SHKMMB'ler Hk.

TMMOB
HARİTA VE KADASTRO MÜHENDİSLERİ ODASI
ŞUBE YÖNETİM KURULLARINA/MERKEZE BAĞLI TEMSİLCİLİKLERE

İlgi: HKMO İstanbul Şubemizin 27.02.2020 tarih ve 9117-107 sayılı yazısı.

İlgi'de kayıtlı yazıda; Lisanslı Harita Kadastro Mühendisleri ve Büroları Hakkında Kanun'un bazı maddelerinin değiştirilmesi için son günlerde Meclis'te sürdürülen çalışmaların gerek meslek kamuoyumuzdan gerekse Odamızdan gizlendiği, kapalı kapılar ardında yürütülen çalışmalar nedeniyle çok fazla bilgi kirliliği oluştuğu ve bunun sonucunda da meslektaşlarımız arasında tartışmalar başladığı, LİHKAB ve SHKMMB sahibi meslektaşlarımız arasında alevlendirmeye çalışılan çatışma ortamının hiç kimseye fayda sağlamayacağı, Odamızın LİHKAB ve SHKMMB sahibi meslektaşlarımıza ivedi şekilde açık bir çağrı yaparak tarafları sükûnet içerisinde aklıselim hareket etmeye çağırmasının meslek barışımıza katkı koyacağı, bu kapsamda Odamız, TKGM, üniversiteler, belediyeler, LİHKAB ve SHKMMB temsilcilerinden oluşturulacak uzman bir heyet tarafından LİHKAB Kanunu'nun revize edilmesi gerektiği belirtilmekte, Odamızın zaman kaybetmeden meslektaşlarımız arasında özlenen huzur ortamının geri gelmesi için tarihi sorumluluğunu yerine getirmesi ve tarafları masanın etrafına davet etmesi istenilmektedir.

Lisanslı Harita Kadastro Mühendisleri ve Büroları Hakkında Kanun ve bu Kanun'a dayalı olarak hazırlanan Lisanslı Harita Kadastro Mühendisleri ve Büroları Hakkında Yönetmelik'in yürürlüğe girdiği tarihten bu yana Odamıza yapılan tüm şikâyetlerin, yakınmaların, olumsuzlukların, çatışmaların, uyuşmazlıkların ve tereddütlerin giderilmesi için daha açık, ayrıntılı, idareye verilen düzenleme yetkisinin sınırlarının belirgin olarak düzenlendiği, meslekle bağdaşmayan davranış, ihlâl ve yaptırımların ayrıntılı olarak belirlendiği bir yasa ve buna koşut bir yönetmelik düzenlenmesinin zorunluluk haline geldiği Odamızca defaatle dile getirilmiştir. Ayrıca yapılacak düzenlemelerde meslek camiamızda tartışmalara yol açmayacak, ayrımcılık ve kayırmacılık yapıldığı şüphesini uyandırmayacak, yasa ile öngörülen hizmetin niteliği dikkate alınarak yetkin ve yeterli meslek mensuplarının seçimini sağlayacak en nesnel yöntem olan yazılı bir sınavın konuları ve kurallarıyla birlikte düzenlenmesi; hizmetin niteliği ve kamusal sorumluluk verilen meslek mensuplarının hukuki statüsü dikkate alınarak lisans kapsamı işlerin sayılarak kesin sınırlarının belirlenmesi; lisans sahibi mühendislerin bu statüleri devam ettiği sürece başka iş kabul edemeyeceklerinin ve faaliyette bulunamayacaklarının açıkça belirtilmesi, bu kapsamda 5368 sayılı Kanun'un 1. maddesinde yer alan *"... lisans sahibi harita ve kadastro mühendislerinin diğer kanunlar ve ilgili mevzuata göre hak, görev ve yetkileri devam eder."* gibi muğlak, farklı değerlendirme ve yorumlara yol açabilecek, hizmetin niteliği ve gereğiyle bağdaşmayan hükümlere yer verilmemesi; LİHKAB sahibi mühendislerin de diğer Oda üyelerinin tabii olduğu bütün görev, sorumluluk ve yükümlülükleri taşıdıklarının, Odamızın diğer üyelerimiz üzerindeki bütün hak, görev, ve yetkilerinin LİHKAB'lar ve sahibi üyelerin üzerinde de devam ettiğinin (saklı olduğunun) açık, kesin ve tereddüde yol açmayacak şekilde yer almasının sağlanması gerektiği hemen hemen her yazımızda, her görüşümüzde, yaptığımız her toplantında dile getirilmekte, dile getirmeye de devam edilmektedir. Ancak o günden bu yana yaptığımız tüm girişimler; işin yürütücüsü konumunda olan Tapu ve Kadastro Genel Müdürlüğü tarafından sonuçsuz bırakılmış, kalıcı çözüm yerine kısa vadeli çözümler üretilmiş ve bunun sonucunda da İlgi'de kayıtlı yazıda da belirtildiği gibi bu durum, meslek barışımızın bozulmasına yol açmıştır.

Yönetim Kurulumuz ve daha önce görev yapan Yönetim Kurullarımız; Odamıza yüklenen sorumluluğun farkındadır ve geçmişte olduğu gibi bugünde de bu sorumluluğun gereklerini yerine getirmektedir. Bu sorumluluğun bilincinde olarak 44. Dönem Oda Yönetim Kurulumuz tarafından İlgi'de kayıtlı yazıda da belirtilen heyete benzer olarak LİHKAB ve SHKMMB sahibi üyelerimizden oluşan bir Çalışma Grubu kurulmuş, Çalışma Grubundan yaşanılan sorunların tespiti ve sorunların çözümüne yönelik bir rapor hazırlamaları istenilmiş, Çalışma Grubu tarafından taslak bir rapor oluşturulmuş; ancak LİHKAB ve SHKMMB temsilcisi

üyelerimizin üzerinde uzlaşı sağlayamadığı bir madde nedeniyle çalışmalar kilitlenmiş ve rapor nihai hale getirilemediğinden 44. Dönem Oda Yönetim Kurulumuza sunulamamıştır.

Geldiğimiz süreçte Tapu ve Kadastro Genel Müdürlüğünün sorunun çözümüne yönelik somut ve kalıcı adım atmaması, kısa vadeli çözümlerle süreci yönetmesi, yayınladıkları genelge ve talimatlarla lisanslı bürolara yeni işler ihdas etmesi, SHKMMB'lerin iş alanlarını kısıtlaması ve engellemesi, Odamızın açtığı davalar sonucu verilen yargı kararlarını uygulamaması, yeni lisanslı büro sınavının yapılmaması, Odamızı sürece kısıtlı olarak dâhil etmesi, LİHKAB sahibi üyelerimizin de Odamızı yok sayarak kurdukları dernek aracılığıyla girişimlerde bulunması, yaptığımız girişimlerden yeterli sonuç alınamaması gibi nedenlerin SHKMMB sahibi üyelerimizin Odamız çatısı dışında, kendi imkânları ile birtakım girişimlerde bulunmasına yol açtığı düşünülmektedir.

SHKMMB ve LİHKAB sahibi üyelerimizin arasındaki çalışma barışının sağlanmasının tek yolu; yukarıda da değindiğimiz gibi daha açık, ayrıntılı, idareye verilen düzenleme yetkisinin sınırlarının belirgin olarak düzenlendiği; meslekle bağdaşmayan davranış, ihlâl ve yaptırımların ayrıntılı olarak belirlendiği bir yasa ve buna koşut yönetmelik düzenlemesidir.

Yasa ve buna koşut yönetmelik düzenlenmesi talebimiz son olarak Eylül 2019 tarihinde Tapu ve Kadastro Genel Müdür Vekili ile yaptığımız görüşmede ve meslektaş milletvekilleri ile yaptığımız toplantılarda ve görüşmelerde yeniden dile getirilmiş olup, bu kapsamdaki Odamız görüşleri yazılı olarak da TKGM ye iletilmiştir. Akabinde LİHKAB yönetmeliğinde ve 5368 sayılı Kanun'un 1. maddesinde bir değişikliğe gidilmiş, bu değişikliklerde Odamız görüşlerinin bir kısmına yer verilmiş bir kısmı ise yok sayılmıştır. Son olarak 23 Şubat 2020 tarihinde TKGM Genel Müdürü ile yapılan son görüşmede "her ne kadar olumlu gelişmeler olsa da, bunların yeterli olmadığı" ifade edilmiştir. TKGM Genel Müdürü tarafından ise "daha kapsamlı ve köklü bir yasa ve yönetmelik değişikliği yapılamasa bile Haziran ayında yeni bir lisanslı büro sınavı yapılarak sorunun bir nebze çözüleceği" ifade edilmiştir ancak bunun da kalıcı bir çözüm oluşturmayacağı açıktır. Tapu ve Kadastro Genel Müdürlüğünden bu kapsamda daha somut ve kalıcı adımların atılması beklenmektedir.

Bilgilerinize sunarız.

Ali İPEK
Yönetim Kurulu a.
Genel Sekreter

Sayı : 1/G99-733 **30/04/2020**
Konu : Elazığ ve Malatya İllerinde Tescil Yenileme Süresi Uzatımı Hk.

TMMOB
HARİTA VE KADASTRO MÜHENDİSLERİ ODASI
DİYARBAKIR ŞUBE YÖNETİM KURULU

İlgi: 28/01/2020 tarih ve 1/G99-273 sayılı yazımız.

İlgi'de kayıtlı yazımızda 24 Ocak 2020 tarihinde Elazığ ili Sivrice ilçesinde yaşanan deprem nedeniyle Malatya ve Elazığ illerimizde faaliyet gösteren serbest harita ve kadastro mühendislerinden gelen tescil yenileme süresinin uzatılmasına ilişkin talepler Odamızca değerlendirilmiş olup, Oda Yönetim Kurulumuzun 27.01.2020 tarihli ve 92/1863 sayılı kararıyla Elazığ ve Malatya illerinde faaliyet gösteren ve 2019 yılı tescil yenilemesini yaptıran SHKMMB'lerin tescil yenileme süreleri 31 mart 2020 tarihine kadar uzatıldığı tarafınıza bildirilmiştir. Yönetim Kurulumuzun 17.04.2020 tarih ve 103/2037 sayılı kararı ile Küresel Covid-19 pandemisi nedeniyle söz konusu tarihin 1 Haziran 2020 tarihine kadar uzatılmasına karar verilmiştir.

Bu kapsamda, Malatya ve Elazığ illerimizde faaliyet gösteren ve 2019 yılı tescil yenilemesini yaptıran SHKMMB'lerin tescilleri herhangi bir başvuruya gerek kalmadan 31 Mart 2019 tarihine kadar açık tutulacak olup, bu işlem Genel Merkezimizce gerçekleştirilecektir. Tescili açık hale getirilen SHKMMB'lerin 1 Haziran 2020 tarihine kadar tescil yenileme işlemlerini yaptırması gerekmektedir. 1 Haziran tarihine kadar tescil yenileme işlemlerini yaptıran SHKMMB'lerden herhangi bir gecikme bedeli tahsil edilmeyecek olup, 1 Haziran 2020 tarihinden sonra tescil yenileme talebinde bulunan SHKMMB'lerin tescil yenileme ücretleri, Odamız Serbest Mühendislik Müşavirlik Büroları Tescil Yönetmeliği'nin "Tescil Belgesinin Yenilenmemesi Durumu" başlıklı 15. maddesinin birinci fıkrasının (ç) bendi hükmü gereğince 31 Aralık 2019 tarihinden sonraki her ay için % 1,5 gecikme bedeli ile tahsil edilecektir.

Tescili açık hale getirilen SHKMMB'lerin listesi Şubeniz/Merkeze Bağlı Temsilciliğinize bildirilecek olup, alınan Yönetim Kurulu kararı içeriğinin ve uygulamanın üyelerimizle paylaşılması, Şubeniz/Merkeze Bağlı Temsilciliğinizce yapılacak tescil yenileme işlemlerine anılan Yönetim Kurulu kararına uygun şekilde yön verilmesi hususunda,

Bilgi ve gereğini rica ederiz.

Saygılarımızla.

Ali İPEK
Yönetim Kurulu a.
Genel Sekreter

DAĞITIM :
Gereği : - HKMO Diyarbakır Şube
- HKMO Adıyaman Bölge Temsilciliği

Bilgi : - HKMO Elazığ İl Temsilciliği
- HKMO Malatya İl Temsilciliği

TMMOB
Harita ve Kadastro Mühendisleri Odası

Sayı : 1/G99 - 792 **21/05/2020**
Konu : HKMO MİSEM Çevrimiçi Etkinlik Sayfası Hk.

TMMOB
HARİTA VE KADASTRO MÜHENDİSLERİ ODASI
ŞUBE YÖNETİM KURULLARI/MERKEZE BAĞLI TEMSİLCİLİKLER

Odamızca Şubelerimiz/Merkeze Bağlı Temsilciliklerimiz tarafından üyelerimize yönelik düzenlenen çevrimiçi (online) veya yüz yüze etkinliklerin planlanabildiği, duyurusunun yapılabildiği bir etkinlik portalı oluşturulmuştur. HKMO ana sayfasındaki MİSEM sekmesinden ya da https://hkmomisem.org bağlantısından ulaşabileceğiniz sayfada etkinliklere e-posta ile kayıt alınarak, katılımcıya takvim uygulamalarından etkinlik tarihi ve saati, bilgilendirme ve hatırlatma uyarısı e-posta ile otomatik olarak gönderilmektedir. Kullanım esnasında ortaya çıkan ihtiyaçlara göre önümüzdeki süreçte bu uygulamanın geliştirilmesine devam edilecek, özellikle mobil akıllı telefonlara mesaj ulaştırılması vd. gereksinim duyulan arayüzler konusunda çalışmaların devamlılığı sağlanacaktır.

Haziran 2020 tarihi itibariyle Şubelerimiz/Merkeze Bağlı Temsilciliklerimiz tarafından düzenlenecek etkinlikler (webinar, söyleşi, eğitim, panel vb.) aylık olarak planlanacak olup; etkinlik adı, içerik özet metni, varsa görsel afişi, eğitimci/panelist/konuşmacı adı ve etkinliğin düzenleneceği çevrimiçi linki ile birlikte, etkinliklerin entegrasyonu, verimliliği ve üyelerimize bütünsel çerçevede ilan edilebilmesi adına Odamızın (egitim@hkmo.org.tr) adresine iletilmesi gerekmektedir.

HKMO MİSEM etkinlik sayfasında, aylık planlar etkinlik takvimine Odamızca işlenecek olup plan dışı etkinlikler etkinlik sayfasında yer alamayacaktır. Buradaki temel amaç; özellikle salgın nedeniyle evlerimize kapandığımız bu günlerde web üzerinden gerçekleşen etkinliklerimizin artması sonucu, Şubelerimiz/Merkeze Bağlı Temsilciliklerimiz arasındaki etkinlik koordinasyonun sağlanması, mükerrer etkinlikler yapılmasının önlenmesi, birden fazla Şube/Merkeze Bağlı Temsilcilik birimlerimizin ortaklaşa etkinlikler düzenleyebilmesi, aynı tarih ve saatte farklı birimlerimizde etkinlik yapılmasının önüne geçilmesi ve tüm üyelerimizin düzenlenen her etkinlikten maksimum düzeyde yararlanabilmesi, etkinliklerimizin üyeye daha etkili bir şekilde önden duyurularak üyelerimizin katılım planlarını bu doğrultuda yapabilmesinin sağlanması ve Oda hizmetlerinin üyelere daha etkili bir şekilde ulaştırılmasıdır. Kurumsal yapımızın bütün üyelerimize etkin, planlı ve koordineli hizmet sağlaması adına Şubelerimiz/Merkeze Bağlı Temsilciliklerimiz sosyal medya hesaplarında yapacakları etkinlik duyurularını HKMO MİSEM etkinlik sayfası linkine yer vererek paylaşım yapacaklardır.

2020 yılı Ocak ayından itibaren düzenlenen etkinliklerin; etkinlik adı, içerik özet metni, eğitimci/panelist/konuşmacı ve etkinliğin düzenleneceği çevrimiçi bağlantı adresi ya da adres bilgileri ve duyuru görselleri ile Haziran 2020 tarihi içerisinde yapılması planlanan etkinliklerin 31.05.2020 tarihine kadar (egitim@hkmo.org.tr) adresine Ek-1'deki yapıda iletilmesi gerekmektedir.

Bilgi ve gereğini rica ederiz.

Ali İPEK
Yönetim Kurulu a.
Genel Sekreter

EK: Oda Etkinlik Takvimi İçerik Ekleme Formu

Sayı : 1/G99-825 **05/06/2020**
Konu : Mesai Saatlerinin Düzenlenmesi Hk.

TMMOB
HARİTA VE KADASTRO MÜHENDİSLERİ ODASI
ŞUBE YÖNETİM KURULLARINA/MERKEZE BAĞLI TEMSİLCİLİKLER

İlgi: **a)** 17/03/2020 tarih ve 1/G99-559 sayılı yazımız.
b) 07.04.2020 tarih ve 3B15-668 sayılı yazımız.

İlgi'de kayıtlı yazımızda coronovirüs tehlikesi ve İçişleri Bakanlığının yayınlamış olduğu "Coronovirüs Tedbirleri" konulu genelge kapsamında; personellerimizin karşı karşıya kalabileceği riskleri azaltma amacıyla Genel Merkez, Şubeler ve Temsilcilikler olmak üzere Odamızın tüm birimlerinin ikinci bir duyuruya kadar 10.00-16.00 saatleri (öğle arası olmaksızın ve hamile, yasal süt izni kullananan kadın çalışanlarımız ile kronik rahatsızlığı olan tüm çalışanlarımıza idari izin; 60 yaş ve üstü, engelli ve 12 yaşından küçük çocuğu olan tüm çalışanlarımıza da öncelikle yıllık izin, yıllık izinleri yoksa mazaret izni kullandırılarak) çalışmasına karar verildiği tarafınıza bildirilmiştir.

Yönetim Kurulumuzun 25/03/2020 tarih ve 100/2004 sayılı kararı ve İlgi (b)'de kayıtlı yazımızla "Dünya Sağlık Örgütü'nün 11 Mart 2020 itibarıyle COVID-19 virüsünün neden olduğu salgını "Pandemi" olarak ilan etmesi, salgın'ın tüm Dünyayı etkisi altına alması ve ülkemizde de vakaların tespit edilmesi sonrası ülke çapında alınan önlemlerin beraberinde Odamızca da alınan önlemlere ek olarak yeni ekonomik önlemler alınmasına, salgın atlatılıp ülkemiz normalleşene kadar, Şubelerimizin ve Merkeze Bağlı Temsilciliklerimizin en acil ve zorunlu giderler (elektrik, su, ısıtma, kira, telefon, maaş, sgk v.b) dışında bir harcama yapmamasına, Oda işleyişinin devamlılığının sağlanmasının beraberinde çalışanlarımızın sağlıklarının korunması ve karşılaştıkları risklerin de en aza indirilmesi için 01 Nisan 2020 tarihinden itibaren tüm birimlerimizde çalışma saatlerinin 10:30 – 14:30 arası (öğle arası olmaksızın) şeklinde düzenlenmesine, Salgın nedeniyle Odamızda yaşanan ve giderek artan ekonomik sorunlar nedeniyle çalışanlarımızın bir mağduriyet yaşamaması için devlet tarafından sağlanan Kısa Süreli Çalışma Ödeneği Başvurusunda bulunulmuştur.

İçişleri Bakanlığı'nın 1 Haziran 2020 tarihinden itibaren ülke genelinde normalleşme süreci ile ilgili yayınlamış olduğu genelge kapsamında Odamız mesai saatleri yeniden düzenlenmiş olup, 10:00 – 18:00 saatleri arasında Şube ve Merkeze Bağlı Temsilciliklerimiz açık olacak şekilde kronik (akciğer, kalp ve sürekli bağışıklık sistemi sorunları) olanlar dışında personellerimizin haftalık 20 saat mesai yapmaları hususunda,

Bilgi ve gereğini rica ederiz.

Ali İPEK
Yönetim Kurulu a.
Genel Sekreter

DAĞITIM :
Bilgi : - TMMOB Başkanlığı

TMMOB
Harita ve Kadastro Mühendisleri Odası

Sayı : 1/G99-879 **30/06/2020**
Konu : Mesai Saatlerinin Düzenlenmesi Hk.

TMMOB
HARİTA VE KADASTRO MÜHENDİSLERİ ODASI
ŞUBE YÖNETİM KURULLARINA/MERKEZE BAĞLI TEMSİLCİLİKLER

İlgi: a) 17/03/2020 tarih ve 1/G99-559 sayılı yazımız.
b) 07.04.2020 tarih ve 3B15-668 sayılı yazımız.
c) 05.06.2020 tarih ve 1/G99-825 sayılı yazımız

İlgi'de kayıtlı yazımızda coronovirüs tehlikesi ve İçişleri Bakanlığının yayınlamış olduğu "Coronovirüs Tedbirleri" konulu genelge kapsamında; personellerimizin karşı karşıya kalabileceği riskleri azaltma amacıyla Genel Merkez, Şubeler ve Temsilcilikler olmak üzere Odamızın tüm birimlerinin ikinci bir duyuruya kadar 10.00-16.00 saatleri (öğle arası olmaksızın ve hamile, yasal süt izni kullananan kadın çalışanlarımız ile kronik rahatsızlığı olan tüm çalışanlarımıza idari izin; 60 yaş ve üstü, engelli ve 12 yaşından küçük çocuğu olan tüm çalışanlarımıza da öncelikle yıllık izin, yıllık izinleri yoksa mazaret izni kullandırılarak) çalışmasına karar verildiği tarafınıza bildirilmiştir.

Yönetim Kurulumuzun 25/03/2020 tarih ve 100/2004 sayılı kararı ve İlgi (b)'de kayıtlı yazımızla "Dünya Sağlık Örgütü'nün 11 Mart 2020 itibarıyle COVID-19 virüsünün neden olduğu salgını "Pandemi" olarak ilan etmesi, salgın'ın tüm Dünyayı etkisi altına alması ve ülkemizde de vakaların tespit edilmesi sonrası ülke çapında alınan önlemlerin beraberinde Odamızca da alınan önlemlere ek olarak, Oda işleyişinin devamlılığının sağlanmasının beraberinde çalışanlarımızın sağlıklarının korunması ve karşılaştıkları risklerin de en aza indirilmesi için 01 Nisan 2020 tarihinden itibaren tüm birimlerimizde çalışanlarımızın kısa çalışma ödeneğinden faydalanması için başvuruda bulunulmuş ve haftalık toplam mesai saatinin yarısı kadar çalışmaları sağlanmıştı.

İlgi (c) de kayıtlı yazımızda ise çalışanlarımızın haftalık toplam çalışma saatlerinin değiştirilmeksizin (tek personeli olan birimlerimiz hariç), hizmet mekânlarımızın açık tutulmasının sağlanması bildirilmişti.

01 Temmuz 2020 tarihinden itibaren kısa çalışma sistemine mevcuttaki gibi devam edilecek olup, Odamız birimlerinin mesai saatleri ilgi (c) de kayıtlı yazıda belirtildiği gibi aynen devam ettirilecek olup, 10:00 – 18:00 saatleri arasında Şube ve Merkeze Bağlı Temsilciliklerimiz açık olacak şekilde kronik (akciğer, kalp ve sürekli bağışıklık sistemi sorunları) olanlar dışında personellerimizin haftalık 20 saat mesai yapılması ve kısa Süreli Çalışma ödeneğinden faydalanılmasına 1 ay daha devam edilmesi hususlarında,

Bilgi ve gereğini rica ederiz.

Ali İPEK
Yönetim Kurulu a.
Genel Sekreter

Bilgi : - TMMOB Başkanlığı

Birlikte Çalıştık
Birlikte Yükselttik

47. OLAĞAN GENEL KURUL

STBK ÇALIŞMA RAPORLARI

46. Dönem Çalışma Raporu

TMMOB
Harita ve Kadastro Mühendisleri Odası

1 No.lu Mesleki Standartlar, Uygulamalar ve Yasal Temeller Komisyonu Çalışma Raporu

Harita ve Kadastro Mühendisliğinin uzmanlık ve çalışma alanlarına giren konularda TMMOB Harita ve Kadastro Mühendisleri Odasının görüş ve politikalarının oluşturulmasına katkıda bulunmak üzere Sürekli Teknik Bilimsel Komisyonlar kapsamında kurulan 1. Nolu Mesleki Standartlar, Uygulamalar ve Yasal Temeller Komisyonu, Oda Yönetim Kurulu kararı ile 7. Dönem yapılanması için görevlendirilen Namık GAZİOĞLU başkanlığında Arslan ABANOZ, Orhan KASAP, Ayhan ERDOĞAN, Yeliz KARAARSLAN, Önder Serkan ATAGÜN, Süleyman MERCAN ve Onur SEVENCAN'dan oluşturulmuştur.

Çalışma döneminde komisyonumuza iletilen İstanbul İmar Yönetmeliği, Bursa Büyükşehir Belediyesi İmar Yönetmeliği ve Ankara Büyükşehir Belediyesi İmar Yönetmeliği, Yapı Müteahhitlerinin Sınıflandırılması ve Kayıtların Tutulması Hakkında Yönetmelik, Lojistik Merkezlerin Yer Seçimi, Kurulması, Yetkilendirilmesi ve İşletilmesi Hakkında Yönetmelik Taslağı hakkında, ayrıca Tapu ve Kadastro Genel Müdürlüğü Kadastro Dairesi Başkanlığının 21.12.2018 tarihli ve 32381507-010.06.02-E.3931062 sayılı 2018/13 Nolu Genelgesi ile 21.12.2018 tarihli ve 32381507-010.06.02-E.3931062 sayılı 2018/13 Nolu Genelgesi incelenmiş ve Yönetim Kuruluna görüşlerimiz sunulmuştur.

Türk Standartları Enstitüsünün 18.12.2017 tarihli toplantısında kabul edilen TS 8737 Yapı Ruhsatı Standardı ile Osmangazi Elektrik Dağıtım A.Ş. Genel Müdürlüğü tarafından yapılan Proje Yapım ve ENH Kamulaştırmaya Esas Harita ve Plan Yapımı Hizmet İşleri ihalelerine ilişkin sözleşmeler incelenmiş ve meslek alanımıza ilişkin görüş oluşturulmuştur.

Ayrıca Komisyonumuza iletilen

- Serbest Çalışan Serbest Harita Mühendisleri (SHKM) ile Lisanslı Harita Kadastro Mühendislik Büroları arasında mesleki faaliyetlere ilişkin yaşanan sorunlar mevzuat kapsamında,
- Çevre ve Şehircilik Bakanlığı Kamu Yapıları Denetim Hizmetleri Yönetmeliği,
- Şantiye Şefleri Hakkında Yönetmelik,
- Tapu ve Kadastro Genel Müdürlüğü Kadastro Dairesi Başkanlığının 08.11.2019 tarihli ve 32381507-010.06.01-E. 4259490 sayılı 2019/13 Nolu Genelgesinin 18. maddesinin (2)-(B) kısmının 4. fıkrasında 26.12.2019 tarihli ve E.4922678 sayılı Makam Oluru ile yapılan değişiklik,

incelenerek oluşturulan Komisyon görüşlerimiz Yönetim Kurulumuza sunulmuştur.

Bununla birlikte, komisyon üyelerimiz meslek alanlarımıza ilişkin teknik yönleri kapsayan Coğrafi Bilgi Sistemleri ile Bazı Kanunlarda Değişiklik Yapılması Hakkında Kanun Teklifi, Tapu Kanunu ve Bazı Kanunlarda Değişiklik Yapılmasına Dair Kanun Teklifi, Arsa ve Arazi Düzenlemesi Hakkında Yönetmelik ve Lisanslı Harita Kadastro Mühendisleri ve Büroları Hakkında Yönetmelik Değişikliği'ne ilişkin Oda görüşü oluşturulması için yapılan toplantılara katılarak görüş ve önerilerini iletmiştir.

Ayrıca çalışma döneminde meslek alanlarına ilişkin kurum ve kuruluşlar, TMMOB bileşenleri ile üyelerden gelen ve komisyona havale edilen konular ile yerel yönetimlerden ve üyelerden oda ve mesleki mevzuata ilişkin talepleri ile şikayetleri incelenmiş ve ilgili konulara ait komisyon görüşleri oluşturulmuştur.

Namık GAZİOĞLU
1 No.lu Mesleki Uygulamalar ve Yasal Temeller Komisyonu Başkanı

2 No.lu Mesleki Eğitim-Öğretim Komisyonu Çalışma Raporu

7. Dönem Komisyon Üyeleri
Prof. Dr. Rahmi Nurhan ÇELİK
Prof. Dr. Şenol Hakan KUTOĞLU
Doç. Dr. Mustafa Tevfik ÖZLÜDEMİR

Dönem içinde ulusal düzeyde ve uluslararası düzeyde mesleğin eğitim-öğretimine yönelik inceleme ve araştırmalar yapılmıştır. Bu kapsamda eğitim-öğretimin paydaşları olan, üniversiteler, öğrenciler ve sektöre yönelik anketler yapılmış, birebir görüşmelerle bilgi toplanmış ve deneyim paylaşımları gerçekleştirilmiştir. Aralık 2017'de İstanbul'da gerçekleştirilen "Mesleki Açılımlar Kurultayı" kapsamında yapılan çalışmalardan elde edilen sonuçlar ışığında meslek eğitim-öğretimine yönelik ulusal düzeyde bir toplantı yapılması değerlendirilmiş, bu kapsamda Ekim 2019'da İstanbul'da "Harita\Geomatik Mühendisliği Eğitim-Öğretim Sempozyumu" düzenlenmiştir. İki günlük yoğun bir katılımla gerçekleştirilen Eğitim-Öğretim Sempozyumunda öncelikle mesleğim tarihsel süreci incelenerek, ulusal ve uluslararası düzeyde meslek-eğitim öğretimini inceleyen çağrılı sunumlar ışığında durum tespiti yapılmış ve bu tespitler ışığında meslek eğitim-öğretimin ana stratejileri belirlenerek, genel kurulda onaylanmasının yararlı olacağı değerlendirilmiştir. Bununla beraber bu stratejilere yönelik eylem planı üzerinde sempozyumda genişletilen çalışma grubuyla çalışmaların devam edilmesine karar verilmiştir. Harita\Geomatik Mühendisliği Eğitim-Öğretim Sempozyumundaki sonuçlardan birisi aşağıdaki metinle kamuoyuna duyurulan bir deklarasyondur;

> "*Harita\Geomatik Mühendisliği Programlarının bilimsel ve teknolojik gelişmelere yanıt verecek nitelikte, uluslararası ve ulusal normlara uygun içerikte oluşturulması temel beklentimizdir. Ayrıca aynı bilimsel ve teknolojik gelişim dinamiği gözetilerek meslek içi eğitim programlarının kurumsallaştırılması ve akreditasyonunun sağlanması temel hedeflerimiz arasındadır.*
>
> *Harita\Geomatik Mühendisliği Programlarının kontenjanlarının plansız, gereksinimler tam belirlenmeden, yeterli öğretim kadrosu, fiziki altyapı ve donanım olmadan artırılması mesleğin niteliksel gelişimini çok olumsuz yönde etkilemektedir. Bu da mesleğin geleceğini tehlikeye sokmaktadır.*
>
> *Bu ve beraberinde oluşan birçok problemin çözümünü gerçekleştirmek ve mesleği geleceğe güvenle taşımak için 11-12 Ekim 2019 tarihlerinde İstanbul'da gerçekleştirilen 'Harita\Geomatik Mühendisliği Eğitim-Öğretim Sempozyumu'nda Eğitim-Öğretim Stratejik Planı biçimlendirilmiştir. Bu kapsamda, belirlenen Stratejik Hedeflerin gerçekleştirilmesi için mesleğin tüm paydaşlarının kolektif katkılarıyla etkin bir yapılanmaya gidilmesi, oluşturulacak eylem planlarının temel amacı olarak benimsenmiştir. Kamuoyuna saygıyla duyurulur."*

Harita\Geomatik Mühendisliği Eğitim-Öğretim Sempozyumundaki sonuçlardan bir diğeri de aşağıdaki metinle kamuoyuyla paylaşılan sonuç bildirgesidir;

> *"Dünya tarihinin son 8000 (8 bin) yıllık geçmişinde var olduğunu bildiğimiz mesleğimizde sivil Harita Mühendisliği eğitim-öğretim süreci; ülkemizde ilk olarak bundan 70 yıl önce, 7 Haziran 1949 tarihinde Prof. Dr. h.c. Ekrem Ulsoy, Prof. Dr. Macit Erbudak ve Prof. Burhanettin Tansuğ önderliğinde, daha sonra adı İstanbul Devlet Mühendislik ve Mimarlık Akademisi ve sonrasında Yıldız Üniversitesi olarak değiştirilen ve bugün Yıldız Teknik Üniversitesi olarak bildiğimiz İstanbul Teknik Okulunda başlamıştır.*
>
> *1949'dan günümüze ülkemizin birçok üniversitesinde yeni bölümlerin açılmasıyla bölüm sayımız bugün 26'sı eğitim-öğretim verilen bölüm olmak üzere toplam 36'ya ulaşmıştır. Yeni bölümlerin açılmasıyla nicelik açısından bu süre zarfında önemli bir gelişim gösteren meslek topluluğumuz, aynı hız ve oranda yeterince niteliksel gelişim gösterememiştir.*
>
> *Ülkemizde mesleğimizin eğitim-öğretim konusu, kuruluşundan 33 yıl sonra ilk olarak tüm meslek topluluğunun katılımına açık olarak 1982 yılında Trabzon`da gerçekleştirilen Jeodezi Öğretimi Sempozyumu`nda ele alınmış; daha sonra yine geniş katılımlı olarak 2002 yılında gerçekleştirilen Mesleki Sorunların Tartışılması ve Geleceğe*

Yönelik Politikaların Belirlenmesi Kurultayı`nda, 2005 yılında Prof. Dr. Ekrem Ulsoy Anısına-Günümüzde Jeodezi ve Fotogrametri Mühendisliği Sempozyumu`nda ve 2017 yılı sonunda Mesleki Açılımlar Kurultayı`nda ele alınarak değerlendirilmiştir.

Dijitalleşme olgusunun mesleki uygulama alanlarına etkisinin yükselerek devam ettiği günümüzde, Odamız tarafından ülkemizdeki haritacılık sektörünün gelişim dinamiklerinin ve istihdam olanaklarının mesleki eğitim-öğretimimizle doğrudan olan ilgisinin yeni bir ele alışı gerektirdiği farklı bilimsel, teknik ve meslek eğitim-öğretime odaklı platformlarda sürekli ifade edilmiştir. Son olarak "Yol Haritamızı Çiziyoruz" teması ile gerçekleştirilen Mesleki Açılımlar Kurultayı`ndaki değerlendirmeler ışığında mesleki eğitim-öğretimimizi geliştirerek netleştireceğimiz bir eğitim-öğretim sempozyumunun yapılmasının yararlı olacağı öngörülmüştür.

Bu noktadan hareketle sivil harita mühendisliği eğitim-öğretiminin 70. yılında "Harita\Geomatik Mühendisliği Eğitim-Öğretim Sempozyumu" "varlığınız değişim sebebidir" *sloganı ile mesleki eğitim-öğretim sürecinin tüm paydaşlarının katılımıyla* ***11-12 Ekim 2019*** *tarihlerinde İstanbul Teknik Üniversitesi Taşkışla Kampüsünde 200 kişinin katılımıyla gerçekleştirilmiştir.*

Bu sempozyum kapsamında mesleğimizin eğitim-öğretiminin tartışılması, gelişimine ve niteliğinin artırılmasına yönelik stratejilerin belirlenmesi ve eylem planının oluşturulması hedeflenmiştir. Etkinlikte mühendislik eğitim-öğretiminin ***"Öğrenci, Akademisyen, Üniversite, Oda, Kamu, Özel Sektör"*** *tüm paydaşları bir araya getirilerek bilim ve teknolojinin yeni bir yaşam biçimini şekillendirdiği günümüz dünyasında; mesleğimiz için doğru bir yol haritası çizilirken, ülkemizde Harita\Geomatik Mühendisliği eğitim-öğretiminin geleceğini biçimlendirmek için ortak aklın ürünü olan stratejik hedefler belirlenmiştir.*

Bu sempozyumda özetle; tüm paydaşların uyum içinde, gelişime açık, güncellenebilen, ölçülebilen, denetlenebilen ve sürdürülebilir bir sistem dâhilinde çalışmasını sağlayacak; mesleğin gelişiminde yetiştirilen mühendislerin nitelikli olmasını, verilen hizmetlerin ve üretilen ürünlerin kaliteli olmasını sağlayacak; mesleğin geleceğini güvenle biçimlendirecek bir eğitim-öğretim stratejisi ve eylem planının ilk fazının temeli oluşturulmuştur.

Sempozyum süreci ***"Bu bir açık davettir"*** *başlığıyla yayınlanan aşağıdaki çağrı ile başlatılmıştır:*

> *"Gelin hep birlikte Harita\Geomatik Mühendisliğinde ortak aklın bir ürünü olarak geleceği biçimlendirmek için bir araya gelelim,* ***strateji ve eylem planımızı*** *oluşturalım. Bu kapsamda sempozyumda; meslek tarihimize, ulusal ve uluslararası düzeyde mesleki eğitim-öğretime, eğitim-öğretimde akreditasyon, sertifikasyon ve standartlara, mühendisliğin değerlerine, meslektaş olma yolunda yürüyen adayların hayallerine, beklentilerine, geleceği biçimlendirmek için izlenmesi gereken yollara ve mesleki eğitim-öğretim kapsamında daha birçok noktaya ışık tutarak, bunları önce strateji daha sonra eylem planı olarak hep birlikte biçimlendirelim."*

Bu çağrı sonrası yapılan çalışmalarla sempozyum hazırlıkları tamamlanmış ve sempozyumumuz aşağıdaki açılış ve programla gerçekleştirilmiştir.

Sempozyum Yürütme Kurulu Başkanı Prof. Dr. Rahmi Nurhan Çelik'in konuşması ile başlayan sempozyumun açılış bölümünde Boğaziçi Üniversitesi Kandilli Rasathanesi ve Deprem Araştırma Enstitüsü Müdürü Prof. Dr. Haluk Özener, HKMO İstanbul Şube Başkanı Alişan Çalcalı ve HKMO Genel Başkanı Orhan Kasap protokol konuşmalarını yapmışlar, konuşmaların ardından düzenlenen oturumlarda Prof. Dr. Erol Köktürk "Yükseköğretim Düzeyinde Haritacılık Eğitiminin 70. Yılında Eğitim Tarihimizin Bazı Durakları", Prof. Dr. Tevfik Ayan "İnsan Mühendis", Doç. Dr. M. Tevfik Özlüdemir "Uluslararası Düzeyde Harita\Geomatik Mühendisliği Eğitim-Öğretimi", Doç. Dr. Taylan Öcalan "Türkiye'de Haritacılık Eğitimi Hiyerarşisi, Meslekiçi Eğitimler, Resmi Sertifikasyon ve Oda Eğitim Politikaları", Prof. Dr. Rasim Deniz "MÜDEK, EUR-ACE, ABET Kriterlerine Göre Program Tasarımı ve Durum Değerlendirmesi - Mühendislik Öğretiminde Etkin Öğretme-Öğrenme Teknikleri", Hakan Çavuş ve Gülşen Bardak "Aday Mühendislerin Eğitim-Öğretime Bakışları ve Beklentileri" konulu sunularıyla sempozyumumuza değerli katkılarını sunmuşlardır.

Etkinliğin ikinci günü, davetli Harita\Geomatik Mühendisliği Bölüm Başkanlarının katılımıyla gerçekleştirilen

"Bölüm Başkanları" oturumuyla başlamış, eğitim-öğretim stratejisinin ve eylem planına ilişkin tartışmaların yapıldığı oturumla sona ermiştir. Bu oturumda aşağıdaki görüş, dilek ve öneriler dile getirilmiştir:

- *Eğitim-öğretim programlarının günün gereklerine uygun olarak oluşturulması önemlidir. Bu çerçevede etkin öğretim tekniklerinin ve eğitim-öğretim metodolojilerinin uygulanması, öğrencilere çok disiplinli çalışma becerisinin kazandırılması gibi konular büyük önem taşımaktadır.*
- *Teknoloji olağanüstü bir hızda ilerlemektedir. Ancak üniversitelerimizin bütçeleri teknolojik gelişmenin sağladığı olanaklardan yararlanılması açısından yetersizdir. Kamusal kaynaklardan alınan pay mevcut seviyelerde kaldığı sürece teknolojik gelişime adapte olmak olanaklı değildir. Kaynak yetersizliğinin yanı sıra artan kontenjanlar altyapı sorununu da beraberinde getirmekte; derslik yetersizliği, donanım eksikliği gibi sorunlar boyutlanmaktadır.*
- *Mezun sayısının artması reel ücretlerin gerilemesine neden olmuştur. Buna paralel olarak istihdamın ekonomik durgunluğa bağlı olarak daralmasının yanı sıra; mühendislik projelerinde ve kurumlarda mühendislerin yönetim kademelerinden ve karar alma süreçlerinden uzaklaştırılması mühendisliğe yönelik ilginin azalmasına neden olmuştur. Teknoloji fakültelerinin açılması süreci de mühendislik alanındaki ilgi azalması ve gerilemeyi boyutlandırmıştır. Ayrıca kamu istihdamında daralma yaşanmakla birlikte, Harita\Geomatik Mühendisliği alanı kamuda en yüksek istihdamın yaşandığı mühendislik disiplinlerinden biridir; ancak buna rağmen kamuda istihdam edilen Harita\Geomatik Mühendisi sayısı çok yetersizdir.*
- *2019-2020 eğitim-öğretim döneminde Harita\Geomatik Mühendisliği Bölümlerinde kontenjanlarını dolduramayan bölümler söz konusudur. Bu durum ağırlıklı olarak üniversitelerin bulunduğu yerlerin coğrafi özellikleri, ulaşım sistemleri, sosyal olanakları ve ekonomisi ile ilişkili görülmektedir. Bölümlerin öğretim üyesi ve yardımcıları sayıları da çok farklıdır. Öğretim üyesi sayısının azlığının yanı sıra öğretim üyesi yardımcısı olan araştırma görevlisi sayısı da yetersiz görünmektedir. Öğretim elemanı sayıları özelinde söz konusu olan bu eşitsiz durum eğitim-öğretim altyapısı için de geçerlidir.*
- *Başarı sıralamasında ilk 300000 arasına girme koşulu kontenjanların boş kalmasına neden olmaktadır. Bunun yanı sıra özellikle de köklü bölümlerin bölüm iradesi dışında sürekli artırılan kontenjanlarının azaltılması gerekmektedir. Burs olanaklarının sağlanması öğrenci ilgisini ve talebini artıracak bir katkı sağlayacaktır.*
- *Bazı Harita\Geomatik Mühendisliği bölümlerinin MÜDEK akreditasyonu süreçleri ya tamamlanmış ya da devam etmektedir. Akreditasyon, özünde programın akreditasyonudur ve ölçme ve değerlendirme mekanizmalarının varlığı ve bu çerçevedeki geri dönüşler programların bu veriler ışığında yenilenmesini güvence altına almaktadır. Ayrıca akreditasyon süreçleri salt öğretim elemanlarının değil, öğrencilerin de desteğiyle yürütülmektedir.*
- *Akreditasyon sürecinde eğitim-öğretim programında temel bilim derslerinin mesleğimizle ilişkilendirilmesinde, bazı derslerin kapatılması ve yeni derslerin açılmasında bazı sorunlar yaşansa da bu süreç yürütülebilmektedir.*
- *Yaz uygulamaları/arazi çalışmalarının uygulanmasında yönetsel sorunlar yaşanabilmekte, yaz döneminde bu uygulamaların yaşama geçirilebilmesi güçleşmektedir. Bunun yanı sıra öğrencilerinin staj çalışmalarının beklentileri karşılamasına yönelik olarak staj olanaklarının kurumsallaştırılması, eğitim programlarında işyeri mühendislik eğitimine de yer verilmesi staj konusunda yaşanacak sorunların hafiflemesine katkı sağlayacaktır.*
- *Eğitim-öğretim ve mesleki düzeyde öğrencilerin, öğretim elemanlarının, meslektaşlarımızın ve kamu ve özel sektör kurumlarının yurtiçi ve yurtdışı ilişkilerinin güçlendirilmesi mesleğimiz açısından çok önemlidir.*
- *Bölüm Başkanları Konseyinin kurumsallaşmasına yönelik çabalar artırılmalıdır.*
- *Öğretim elemanlarının özlük haklarının korunması, araştırma görevliliğine olan ilginin artırılması, norm kadro uygulamalarına karşı çalışma yapılması gereklidir.*
- *Mezunların bilgi birikimi mezun oldukları bölümlere göre önemli farklılıklar göstermektedir. Bununla birlikte genel olarak teknolojiyi çok iyi kullanan kuşaklar, mevzuat, raporlama ve finans yönetimi konularında oldukça yetersiz kalabilmektedir.*
- *Meslek içi eğitim programlarının bilimsel ve teknolojik gelişmeler ve sektörel gereksinimler ekseninde yaşama geçirilmesi ve akreditasyonunun sağlanması önemli bir hedef olmalıdır.*
- *Ülkemizde bir harita sektörü analizine gereksinim duyulmaktadır. Bu analiz ekseninde eğitim-öğretim süreçlerini de içerecek şekilde geleceğe dönük planlamaların yapılması ve projeksiyonların ortaya konması gerekmektedir.*
- *Üniversitelerin proje çalışmalarının artması ve bu projelerin mesleğimizin ve ülkemizin gereksinimleri ile ilişkilendirilmesi akademik gelişime katkı sağlayacaktır.*

● Üniversitelerle kamu ve özel sektör ilişkisinin sağlanması önem taşımaktadır. Üniversite teknopark ya da teknokentlerinde şirket kurulması ve yürüttükleri faaliyetler üniversite sektör ilişkisinin sağlanması açısından önemlidir. Ancak bu şirketlerin sektörde yürütülen iş kalemlerine değil, araştırma geliştirme çalışmalarına odaklanmaları gerekmektedir.
● Meslekte stajyer mühendisliğin ve bunun yanı sıra yetkinlik sınavının gündeme alınması ile hem öğrencinin iyi eğitim-öğretim veren kuruma yönelmesi, hem de kamunun nitelikli hizmet alması sağlanabilir.
● CBS, uzaktan algılama vb. alanlarda çalışan kurumlarda Harita\Geomatik Mühendislerinin istihdam olanaklarının artırılması için çaba harcanmalıdır.

Yukarıda sıralanan program kapsamında yapılan sunumlar, tartışmalar ve değerlendirmelerin ışığında geleceğe yönelik stratejik hedeflerin, stratejilerin ve eylem planlarının da katılımcılar tarafından değerlendirildiği sempozyumumuza, yapılan çağrı kapsamında sunulan bir bildiri çalışması ve "Aklımdaki Harita\Geomatik Mühendisliği?" başlığı altında yazılmış olan üç 'Blog' yazısı ulaşmış, bu çalışmalar da etkinlik süresince panolarda katılımcıların ilgisine sunulmuştur.

Sonuç yerine…

Sempozyumumuz ülkemizdeki Harita\Geomatik Mühendisliği disiplini açısından son derece önemli olan eğitim-öğretim konusuna odaklanan, bu konunun tüm paydaşlarının bir araya getirildiği, bütünsel bir çerçevenin çizilmesi açısından tartışmalara ışık tutacak değerli sunumların gerçekleştirildiği, yapılan nitelikli tartışmaların sonucunda stratejik eylem planına altlık oluşturacak stratejik hedeflerin kararlaştırıldığı başarılı bir etkinlik olmuştur. Eğitim-öğretim başlığında, belirlenen stratejik eylem planlarının yaşama geçirilmesi için HKMO başta olmak üzere meslek örgütlerimizin, üniversitelerin, kamu ve özel sektör kuruluşlarının ve öğrencilerin etkin bir çaba harcayacağına yürekten inanıyoruz. Kamuoyuna saygıyla duyururuz."

Tüm bunlara ek olarak sempozyum hemen sonrasında özellikle ulusal düzeyde meslek eğitim-öğretimini akademik olarak analiz edebilmek için Mayıs ayında tamamlanması planlanan bir lisansüstü çalışma başlatılmıştır. Gelecek dönemde yapılacak çalışmaların tüm bu çalışmaların üstüne yapılandırılarak devam ettirilmesi planlanmıştır.

Prof. Dr. Rahmi Nurhan Çelik
29.02.2020

3 No.lu Coğrafi Bilgi Sistemleri Komisyonu Çalışma Raporu

Komisyonumuzun 2016–2018 çalışma dönemi faaliyetleri aşağıdadır.

1. Komisyon üye profili

Komisyon üye profilinde, bir önceki döneme göre değişiklikler olmuştur. Mevcut üyeler tablo 1 de görülmektedir.

Tablo 1. CBS komisyonu üyeleri

İsim	**Kurum**	**Sektör**	**Komisyon görevi**
Prof.Dr. Çetin CÖMERT	Karadeniz Teknik Üniv.	Akademik	Başkan
Ziya USTA	Karadeniz Teknik Üniv.	Akademik	Sekreter
Fikri HAŞAL	Özel sektör	Özel sektör	Üye
Savaş DURDURAN	NE Üniv.	Akademik	Üye
Halil AKINCI	Artvin Çoruh Üniv.	Akademik	Üye
Hasan T.BOSTANCI	Gümüşhane Üniv.	Akademik	Üye
Sedat DOĞAN	Samsun Ondokuz Mayıs Üniv.	Akademik	Üye
Zeynep ÖZEGE	İzmir BB	Yerel Yönetim	Üye
Necati ŞAHİN	Trabzon BB	Yerel Yönetim	Üye
Hakan GÜNGÖR	CBS Genel Müdürlüğü	Kamu K.	Üye
M. Emre YILDIRIM	Özel sektör	Özel sektör	Üye
Hasan AZTOPAL	TÜİK	Kamu K.	Üye
Yasin YAMAN	Özel sektör	Özel sektör	Üye
Fatih Fehmi ŞİMŞEK	Özel sektör	Özel sektör	Üye

2. HKMO genel merkez ve şube etkinliklerine komisyon katkısı.

CBS komisyonu 2018-2020 döneminde çeşitli etkinliklere katkı vermiştir. Bunlar Tablo 2 de özet olarak belirtilmiştir.

Tablo 2. HKMO genel merkez ve şube etkinliklerine komisyon katkısı.

Etkinlik	**Katılımcı**	**Yer**	**Tarih**	**Katılım türü**
CBS Stratejis ve Eylem Planı sonuç raporu Çalıştayı (CBS Gn. Md.)	Ç.Cömert	Ankara	Kasım 2018	HKMO temsilcisi
TUCBS Tematik Çalışma Grupları sonuç raporu toplantısı (CBS Gn. Md.)	Ç.Cömert	Ankara	Şubat 2019	HKMO temsilcisi

3. HKMO Genel Merkezi'ne komisyon görüşü bildirme çalışmaları

Komisyon, HKMO Genel Merkezi'ne komisyon görüşü bildirme çalışmalarına devam etmiştir. Bunlar Tablo 3. de özetlenmiştir.

Tablo 3. HKMO Genel Merkez için görüş bildirme çalışmaları.

Görüş bildirme konusu	**Tarih**
Türkiye Coğrafi Bilgi Sistemi Kanunu Tasarısı Taslağı	Ekim 2018
Arsa ve Arazi Düzenlemeleri Hakkında Yönetmelik	Ağustos 2019
Düşey engel verilerini toplama ve sunma yönetmeliği taslağı	Mart 2019
Coğrafi Bilgi Sistemleri ile Bazı Kanunlarda Değişiklik Yapılması Hakkında Kanun Teklifi	Ocak 2020

4. HKMO nun üyesi olduğu yurt dışı organizasyonların faaliyetlerinin izlenmesi

Odamızın Ülkemiz adına üyesi olduğu, Avrupa Haritacılar Konseyi-CLGE (Council of European Geodetic Surveyors)`nin Genel Kurulu ve VI. Avrupa Harita Mühendisleri Kongresi 26-28 Eylül 2019 tarihinde, Odamız ev sahipliğinde, İstanbul`da gerçekleştirilmiştir. Toplantıya CBS komisyonu başkanı Çetin Cömert tarafından katılım ve katkı sağlanmıştır.

8. Çalıştay, arama konferansı ve forumlar düzenlenmesi

Komisyon daha önceki çalışma programlarında, Tablo 4 te yer alan konularda her bir "etki" bazında, çalıştay, "arama konferansı" ve "forum" tarzlarında, bütün "paydaşların" katkı koyabileceği faaliyetler düzenlemeyi planlamıştır. Bunlar ile ilgili çalıştaylar önümüzdeki dönemde devam edecektir. İlk olarak Tablo 3 te belirtilen "iş modelleri" konusu ele alınacak ve Mart / Nisan 2020 de iki günlük bir çalıştay düzenlenecektir. Bu konu gerek İçişleri Bakınlığı'nın yazılım hizmetleri ile ilgili genelgesi, hem de yakın zamanda TBMM de kabul edilen "CBS ve bazı kanunlarda değişiklik yapılması kanun teklifi" nedeniyle Ülkemiz'de en önemli gündem maddelerinden biri olması nedeniyle öncelikli bir konudur. Devamında Tablo 5 te yer alan ve ülkemizin önceliği olan konularda çalıştaylar düşünülmektedir.

Tablo 5. MDG[1] kapsamında komisyonumuz ilgi alanına giren konular.

Etki alanı	**Etki**
Kurumsal dönüşüm (Teknolojik boyut)	UKVA modeli ve onun getireceği kurumsal yeniden yapılanmanın teknolojik ve yasal gereksinimleri, kurumların hak ve yükümlülükleri.
İş modelleri	Bilginin sahipliği, değerlenmiş bilginin sahipliği, fiyatlandırma, Özel sektör rolü.
Mesleki pratik	Mesleki açılımlar, güncelleme işlerinin özel sektöre yaptırılması, Veri kalitesi kontrolü ve denetim işleri İstenen mesleki profil, mesleki arakesit alanlarının belirlenmesi
Sürdürülebilir gelişme ve Yönetim	Ülke ve Kentlerin "Sürdürülebilir gelişme" ilkeleri doğrultusunda yönetimi için yapılması gerekenler (Çevre, Tarım, Acil durum yönetimi vs için)

EK-1.

COĞRAFİ BİLGİ SİSTEMLERİ (CBS) TEMEL UZMANLIK ALANLARI

Tabloda yer alan uzmanlık alanları, BoK (2006) ve GI-N2K projesi ile revize edilmiş BoK (2016) temel alanları dikkate alınarak düzenlenmiştir.

no	***Uzmanlık alanı***
1	**Konumsal veri, kartoğrafya, görselleştirme** • Koordinat sistemleri ve Datum • Harita Projeksiyonları • Sayısallaştırma • Veri kalitesi; geometrik ve tematik doğruluk • Ayrıntı düzeyi ve genelleştirme • Görselleştirme; zamansal verinin görselleştirilmesi, belirsizliğin görselleştirilmesi • Sanal ve artırılmış gerçeklik
2	**Veri Modelleme, veri tanımlama ve Veri yapıları** • Veri yapıları ve veri erişimi teknikleri • Vektör veri modelleme • Raster veri modelleme • Veri tanımlama ve veri modelleri; ilişkisel ve nesne tabanlı veri modelleri • UML (Unified Modelling Language) • Zamansal verinin modellenmesi • Yükseklik verisinin modellenmesi; 2.5D ve 3D modelleme
3	**Sistem tasarımı ve gerçekleştirimi** • Sistem tasarımı ve Gereksinim analizi • Veri tabanı tasarımı • Veri tabanı yönetim sistemleri (İlişkisel ve NoSQL VTYS ler) • CASE yazılımları ile Veri Tabanı tasarımı • CASE yazılımları ile sistem tasarımı • Sistem testi • Sistem gerçekleştirimi, bulut bilişim
4	**Web servisleri** • Temel kavramlar • SOAP Web servisleri • REST Web servisleri • OGC Web Servisleri
5	**Konumsal Veri Altyapıları (KVA)** • Yerel ve Ulusal KVA tasarımı • INSPIRE, Avrupa Birliği konumsal veri altyapısı • KVA da veri tanımlama; Uygulama Şemaları, GML (Geography Markup Language) • Veri ve servis yayınlama ve bulma; katalog servisleri, metaveri standartları. • KVA da uygulama geliştirme; şema eşleştirme ve veri entegrasyonu, ETL araçları

6	**Açık veri, bağlantılı veri, Semantik Web** • Açık veri yayınlama • Açık veri bulma ve uygulama geliştirme • Bağlantılı veri yayınlama • Bağlantılı veri bulma ve uygulama geliştirme • Konumsal görsel analitik (geovisual analytics) • Semantik web teknolojileri; diller (RDF, OWL vd.), ontolojiler, çıkarsama motorları
7	**Web tabanlı Uygulama geliştirme** • Temel elemanlar; HTML5, Javascript, DOM, CSS, JSON, GeoJSON • Web API ve kitaplıkları; Google Maps, Bing Maps, OpenLayers, Leaflet. • Veri entegrasyonu ile uygulama geliştirme, "mash-up" lar. • Web servisleri ve Web API kompozisyonu ile uygulama geliştirme • Web uygulama çatıları (framework) ve Portal çatıları ile uygulama geliştirme
8	**Temel Konumsal Analiz** • Geometrik Ölçümleme; mesafe ve uzunluk, yön, biçim, alan, yakınlık • Temel analitik işlemler; tampon, bindirme, komşuluk işlemleri, harita cebri (map algebra) • Temel analitik yöntemler; nokta pattern analizi, çekirdek ve yoğunluk kestirimi, konumsal gruplama, konumsal etkileşim, çok boyutlu özniteliklerin analizi, çok ölçütlü değerlendirme, • Yüzey analizleri; yüzey türevlerinin hesaplanması, yüzey enterpolasyonu, görülebilirlik analizi, • Ağ analizleri; Ağ tanımı, graf teorisi, en az maliyetli yol, akış modelleme, diğer network problemleri.
9	**İleri konumsal analiz** • Konumsal istatistik; grafik yöntemler, stokastik işlemler, konumsal ilişkinin global ve lokal ölçümlemesi, Bayesyen yöntemler • Geoistatistik; konumsal örnekleme, semi-variogram modelleme, krigging ve varyasyonları • Konumsal regresyon ve ekonometri; konumsal otoregresive modeller, konumsal filtreleme, coğrafi ağırlıklandırılmış regresyon • Optimizasyon; "lokasyon-alokasyon" modelleme • Veri madenciliği; büyük veri, veri madenciliği yaklaşımları, bilgi keşfi, örüntü tanıma ve eşleştirme

Kaynaklar:

1. DiBiase. D., DeMers, M., Johnson, A., Kemp, K., Luck, A.T., Plewe, B., Wentz, E. (2006), Geographic Information Science and Technology Body of Knowledge, First Edition, University Consortium for Geographic Information Science, the Association of American Geographers, Washington, DC.

2. GI-N2K projesi web sitesi, www.gi-n2k.eu

4 No.lu Mühendislik Ölçmeleri Komisyonu Çalışma Raporu

İlgili çalışma grubu faaliyetleri kapsamında 46. Çalışma Dönemi içerisinde mesleğimiz adına TMMOB, YÖK ve MYK'ya sunulmak üzere aşağıda kapsam ve içerikleri belirtilen iki farklı hazırlanmış ve sunulmuştur.

1) Mesleki Yeterlilik Kurumu tarafından hazırlanan "Türkiye Meslek Sınıflama Sistemi (TMSS)"nin tasarımına yönelik esasların belirlendiği, bu esaslar çerçevesinde ISCO08 (Uluslararası Standart Meslek Sınıflaması) baz alınarak ülkemizdeki iş ve mesleklerin sınıflandırıldığı Türkiye Meslek Sınıflama Sistemi Kitapçığı, Meslekler Listesi, İş ve Meslek Unvanları Listesi'ne ilişkin mesleğimiz adına görüş ve önerileri içeren rapor.

2) Yükseköğretim Kurulu (YÖK) tarafından; 02 Kasım 2019 tarihinde "YÖK'ten Üniversite Programlarındaki İsim Kargaşasına Son Verecek Düzenleme" başlıklı haber, 08 Kasım 2019 tarihinde "Önlisans ve Lisans Diploma Programlarının Yeniden İsimlendirilmesi ve Sınıflandırılması" başlıklı duyuru kapsamında ülkemizdeki devlet ve vakıf üniversitelerinde "Önlisans ve Lisans Programları" için gerek isim değişikliği (tek ismin kullanılması), gerekse ilgili Önlisans/Lisans Programının Sınıflandırma (UNESCO ISCED - F 2013'e göre) değişikliği konusunda yapılan çalışmaların sonuçları için görüş ve önerileri içeren rapor.

Komisyonumuz tarafından 46. Çalışma Dönemi içerisinde Sürekli Teknik Bilimsel Komisyonlar Yönetmeliği "Görevler" başlıklı 10. maddesi uyarınca Odamız Yönetim Kurulunca talep edilen ve komisyonumuzca mesleğimiz adına gerçekleştirilmesinde yarar gördüğümüz çalışma ve faaliyetler aşağıda sıralı olarak belirtilmiştir.

1) Mesleki Yeterlilik Kurumu tarafından hazırlanan "Türkiye Meslek Sınıflama Sistemi (TMSS)"nin tasarımına yönelik esasların belirlendiği, bu esaslar çerçevesinde ISCO08 (Uluslararası Standart Meslek Sınıflaması) baz alınarak ülkemizdeki iş ve mesleklerin sınıflandırıldığı Türkiye Meslek Sınıflama Sistemi Kitapçığı, Meslekler Listesi, İş ve Meslek Unvanları Listesi'ne ilişkin mesleğimiz adına görüş ve önerileri içeren rapor hazırlanmıştır.

2) Yükseköğretim Kurulu (YÖK) tarafından; 02 Kasım 2019 tarihinde "YÖK'ten Üniversite Programlarındaki İsim Kargaşasına Son Verecek Düzenleme" başlıklı haber, 08 Kasım 2019 tarihinde "Önlisans ve Lisans Diploma Programlarının Yeniden İsimlendirilmesi ve Sınıflandırılması" başlıklı duyuru kapsamında ülkemizdeki devlet ve vakıf üniversitelerinde "Önlisans ve Lisans Programları" için gerek isim değişikliği (tek ismin kullanılması), gerekse ilgili Önlisans/Lisans Programının Sınıflandırma (UNESCO ISCED - F 2013'e göre) değişikliği konusunda yapılan çalışmaların sonuçları için görüş ve önerileri içeren rapor hazırlanmıştır.

3) Odamız tarafından 12-12 Ekim 2019 tarihlerinde gerçekleştirilen "Harita/Geomatik Mühendisliği Eğitim – Öğretim Sempozyumu" düzenleme sürecine aktif katkı sağlanarak, sempozyum kapsamında "Türkiye'de Haritacılık Eğitimi Hiyerarşisi, Meslekiçi Eğitimler, Resmi Sertifikasyon ve Oda Eğitim Politikaları" isimli bildiri sözlü olarak sunulmuş, sonuç bildirgesi ve deklarasyon çalışmalarına katılım sağlanmıştır.

4) 26 Haziran 2018 tarih ve 30460 sayılı (Mükerrer) T.C. Resmi Gazete'de yayınlanan GÜNCELLENEN "Büyük Ölçekli Harita ve Harita Bilgileri Üretim Yönetmeliği" için Odamızca yürütülen "Açıklamalı – Örneklemeli" yönetmelik kitap yazım faaliyetlerine aktif destek sağlanmıştır. İlgili kitap yazım ve basım süreci çalışmaları oluşturulan komisyon tarafında devam ettirilmekte, Mühendislik Ölçmeleri Komisyonu'nun katkısının devamlılığı sağlanmaktadır.

5) T.C. Bakanlıklararası Harita İşlerini Koordinasyon ve Planlama Kurulu (BHİKPK), ihtisas komisyonlarından biri olan "Yönetmelikler Komisyonu"na Odamız adına temsilci üyelerden biri olarak katılım sağlanmakta, ilgili komisyonun yıllık faaliyet ve çalışmalarına destek sunulmaktadır. Başta BÖHHBÜY olmak üzere mesleki mevzuat oluşturma anlamında yürütülen resmi çalışmalarda yer alınmakta, bilimsel ve mesleki katkı sunulmaktadır.

6) Temsilci kurum görevini Harita Genel Müdürlüğünün yürüttüğü Türkiye Ulusal Jeodezi ve Jeofizik Birliği (TUJJB), Türkiye Ulusak Jeodezi Komisyonu (TUJK) yıllık faaliyet ve çalışmalarına Odamız temsilcisi olarak katılım sağlanmakta, bilimsel ve mesleki katkı sunulmaktadır.

7) "Maden Kanunu İle Bazı Kanunlarda ve Kanun Hükmünde Kararnamelerde Değişiklik Yapılması Hakkında Kanun Teklifi" hakkında Odamız görüşü için rapor hazırlanmıştır.
8) 21.09.2017 tarih 30187 sayılı Resmi Gazete'de yayımlanarak yürürlüğe giren "Maden Yönetmeliği" hakkında görüş ve rapor sunulmuştur.
9) T.C. Milli Savunma Bakanlığı Hukuk ve Mevzuat Genel Müdürlüğü'nün hazırladığı "Düşey Engel Verilerini Toplama ve Sunma Yönetmeliği Taslağı"na ilişkin Odamız görüşleri kapsamında rapor hazırlanmıştır.
10) 2 Mart 2019 tarihli Resmi Gazete'de yayınlanan "Şantiye Şefleri Hakkında Yönetmelik" hakkında görüş ve değerlendirmeleri içeren rapor hazırlanmıştır.
11) Odamız bilimsel yayını olan hakemli, açık erişimli, süreli, özgün makalelerin yer aldığı "Jeodezi ve Jeoinformasyon Dergisi" yayın çalışmalarına katkı sunulmuş, sunulmaya devam edilmektedir.
12) Türkiye'de Harita/Geomatik Mühendislik Eğitimi Hakkında TMMOB Harita ve Kadastro Mühendisleri Odası Raporu'nun oluşturulması ve geliştirilmesi sürecine katkı verilmiş, görüş iletilmiştir.
13) Odamız Yönetim Kurulunca 46. Dönem çalışmaları kapsamında yürütülen faaliyetler kapsamında ülke ve meslek kamuoyunu ilgilendiren ve Odamızca talep edilen haber, basın açıklaması, duyuru vb. şeklindeki farklı nitelikteki metin çalışmaları ile mesleki-bilimsel ve teknik konularda ikili işbirliği, görüş ve değerlendirme, Odamız politikalarının aktarılması amacıyla gerçekleştirilen kamu kurum ve kuruluşları, sivil toplum örgütleri, özel sektör ziyaretlerine katılım ve katkı sağlanmıştır.

47. Dönem (2020-2022) Çalışma ve Faaliyetlerine İlişkin Komisyonumuz Önerisi

Komisyonumuz Sürekli Teknik Bilimsel Komisyonlar Yönetmeliği "Görevler" başlıklı 10. maddesi uyarınca 47. Dönem (2020-2022) içerisinde de Odamız Yönetim Kurulunca talep edilen ve Komisyonumuzca mesleğimiz adına gerçekleştirilmesinde yarar gördüğü tüm çalışma ve faaliyetleri kapsamında ilgili görevleri mesleki sorumluluk, bilimsel ve etik değerler uyarınca sürdürmeye devam edecektir.

Bu görevlerin yürütülmesinin yanı sıra Odamızın 46. Dönem mali ve bütçe olanakları ile ülkemizdeki ekonomik süreç dikkate alınarak gerçekleştirilmesi ertelenen **"9. MÜHENDİSLİK ÖLÇMELERİ SEMPOZYUMUNU"nun 47. Dönem (2020-2022)** içerisinde Komisyonumuz organizasyonunda Odamız adına gerçekleştirilmesi hedeflenmektedir. Bu bağlamda 47. Dönem faaliyetlerinde ilgili bilimsel sempozyumun gerçekleştirilmesini, yeni dönem çalışma programında yer almasını önemsemekte ve önermekteyiz.

Odamız Sürekli Teknik Bilimsel Komisyonlarından 4 No.lu Mühendislik Ölçmeleri Komisyonu olarak 46. Dönem Yönetim Kurulu'na Odamız emekçi ve çalışanlarına, komisyonumuz çalışmalarına destek sunan meslektaşlarımıza, meslektaş adayı Harita/Geomatik Mühendisliği lisans öğrencilerine katkı ve emekleri için teşekkür eder, 47. Dönem Olağan Kurul'un Odamız, ülkemiz, mesleğimiz ve meslektaşlarımız adına verimli ve başarılı geçmesini dileriz.

Doç. Dr. Taylan ÖCALAN
Mühendislik Ölçmeleri Komisyonu Başkanı
15.02.2020

5 No.lu Jeodezi ve Konum Belirleme Komisyonu Çalışma Raporu

7. Dönem Raporu (28.02.2019 – 27.02.2020)

Jeodezi ve Konum Belirleme Komisyonu, 11 farkı Harita/Jeodezi ve Fotogrametri/Geomatik Mühendisliği bölümlerinden 15 öğretim elemanı ile Şubat 2019'da oluşturulmuştur. Komisyonda 1 komisyon başkanı ve 1 komisyon sekreteri ve 13 üye bulunmaktadır. Komisyonun bu ilk yılı içerisinde komisyon üyeleri, odamıza tarafından düzenlenen çeşitli toplantılara etkinlik kurullarında görev alarak katkı sağlamıştır;

17. TÜRKİYE HARİTA BİLİMSEL VE TEKNİK KURULTAYI, 25-27.04.2019: Komisyon başkanı yürütme kurulu üyesi olarak görev almıştır. Ayrıca komisyon üyeleri, düzenlenen bu bilimsel teknik kurultayda "Jeodezi ve Ölçme Tekniği 1-2-3" oturumlarında ve "Poster Oturumu 1-2" de oturum başkanı olarak görev alarak katkı sağlamışlardır.

HARİTA VE GEOMATİK MÜHENDİSLİĞİ EĞİTİM-ÖĞRETİM SEMPOZYUMU, 11-12.09.2019: Komisyon başkanı Bilim/Danışma Kurulu üyesi olarak görev almıştır. Ayrıca komisyon başkanı bu sempozyum kapsamında ele alınan "Harita/Geomatik Mühendisliği Eğitim-Öğretiminin Stratejik Planı" taslağı için öneriler/katkılar sağlamıştır.

Ayrıca odamız ev sahipliğinde düzenlememem diğer bilimsel ve sosyal etkinliklere komisyon başkanı komisyon adına katılım sağlamıştır.

Doç. Dr. Emine TANIR KAYIKÇI
Komisyon Başkanı

7 No.lu Kartografya ve Mekansal Bilişim Komisyonu

Prof. Dr. Necla ULUĞTEKİN (İ.T.Ü.) ulugtek@itu.edu.tr
Prof. Dr. Melih BAŞARANER (Y.T.Ü.) mbasaran@yildiz.edu.tr

Aktif Üyeler

Ad ve Soyad	E-posta Adresi
Ahmet Özgür DOĞRU	dogruahm@itu.edu.tr
Fatih GÜLGEN	fgulgen@yildiz.edu.tr
Caner GÜNEY	guneycan@itu.edu.tr
İ. Öztuğ BİLDİRİCİ	bildirici@selcuk.edu.tr
Mehmet Ali YÜCEL	aliyucel@comu.edu.tr
Merve KESKİN	keskinmer@itu.edu.tr
Türkay GÖKGÖZ	gokgoz@yildiz.edu.tr

İletişim Üyeleri

Ekrem ALIMLI
Hatice ATALAY
Ufuk BALCI
Emin BANK
Serdar BİLGİ
Sefa BİLGİLİOĞLU
İlkay BUĞDAYCI
Sinan ÇETİNKAYA
Pınar DEMİRCİ
Sevda Gül ERTÜRK
Batuhan KILIÇ
Müslüm HACAR
Osman KIRTILOĞLU
Abdulkadir MEMDUHOĞLU
Ender ÖZERDEM
Özge ÖZTÜRK
Mehmet SELÇUK
Hüseyin Zahit SELVİ
Özlem SİMAV
Kadir ŞAHBAZ
Alper ŞEN
Yavuz Selim ŞENGÜN
Sarp TOMRUKÇU
Azize UYAR
Elif Özlem YILMAZ
İbrahim YILMAZ

Kartografya ve Mekansal Bilişim Komisyonu yukarıda listesi verilen aktif ve iletişim üyeleri ile 2018–2020 dönemindeki çalışmalarını uluslararası ve ulusal düzeyde birlikte katıldıkları toplantı ve konferanslardaki aktiviteler, yaptıkları çalışmalar ve yeni dönemdeki öneriler ana başlıklarında aşağıda özetlenerek verilmiştir. Mesleğimizin bilimsel ve pratik alanlarının bir kısmını göstermesi açısından önemlidir:

1- Aktiviteler:

Uluslararası düzeyde:

• Odanızın aktif üyesi olduğu Uluslararası Ölçmeciler Birliği (International Federation of Surveyors (FIG)) ve Odamız tarafından organize edilen FIG 2018 Kongresi hazırlık çalışmalarında Prof.Dr. Necla ULUĞTEKİN, ICA (Uluslaraarası Kartografya Birliği) Temsilcisi olarak görev almıştır. Ayrıca Doç.Dr. Fatih GÜLGEN'in FIG Kongresinde bildirisi yayınlanmıştır.

• Yük.Müh. Merve KESKİN, 11-12 Ekim 2019'da Uluslararası Ölçmeciler Birliği (International Federation of Surveyors (FIG)) Vakıf bursuna hak kazanmış, doktora çalışmasına ilişkin "EEG ve Göz İzleme yöntemleri kullanılarak kartografik kullanıcı deneylerinin tasarlanması" konulu sunuyu gerçekleştirmek ve göz izleme (eye-tracking) ile ilgili workshop düzenlemek üzere 6th Genç Haritacılar Avrupa Konferansı'na davet edilmiştir.

• Odanızın aktif üyesi olduğu Uluslararası Kartografya Birliğinde (ICA) Prof.Dr. Necla ULUĞTEKİN, 2015-2019 dönemi için Uluslararası Kartografya Birliği Ödülleri Komisyon (ICA – Award Committee) Üyesi olarak görev yapmıştır.

• Uluslararası Kartografya Birliğinde (ICA) Prof.Dr. Necla ULUĞTEKİN) 2019 döneminde Uluslararası Barbara Petchenik Çocuk Haritaları Yarışmasında Uluslararası Seçim Komisyonu Üyeliği görevini yapmıştır.

• Prof.Dr. Necla ULUĞTEKİN, 18-23 Haziran 2018 Szopol/BULGARİSTAN'da düzenlenmiş olan ICA 7th International Conference on Cartography and GIS adlı etkinlikte Uluslararası düzenleme kurulu ve bilim kurulu üyesi olarak görev almıştır. Bu etkinliklere Prof.Dr. Melih BAŞARANER, Prof.Dr. Türkay GÖKGÖZ, Doç.Dr. Fatih GÜLGEN bildiriyle katılmıştır.

• Prof.Dr. Melih BAŞARANER, Prof. Dr. Türkay GÖKGÖZ, Doç. Dr. Mehmet Ali YÜCEL, Yük. Müh. HACAR Müslüm., 5-7 Kasım 2019 tarihleri arasında İstanbul'da düzenlenen International Symposium on Applied Geoinformatics (ISAG2019) adlı etkinliğe bildirili katılmışlardır.

• Prof.Dr. Melih BAŞARANER, 2-4 Mayıs 2019 tarihleri arasında Kahramanmaraş'ta düzenlenen International Symposium on Advanced Engineering Technologies (ISADET) adlı etkinliğe bildirili katılmışlardır.

• Doç.Dr. Fatih GÜLGEN 26-28 Haziran 2019 tarihleri arasında Eskişehir'de düzenlenen International Disaster and Resilience Congress, "from Risk to Resilience" etkinliğine ve 8-10 Kasım 2019 tarihleri arasında İzmir'de düzenlenen Hezarfen Uluslararası Fen Matematik ve Mühendislik Kongresine aktif olarak katılmıştır.

• Doç. Dr. Mehmet Ali YÜCEL, 9-11 Ekim 2019 Bursa'da düzenlenen International Ornamental Plants Congress sempozyumunda, 5-7 Aralık 2019 Çanakkale'de düzenlenen 3. Uluslararası Farkındalık Konferansı'nda, 28 Ocak-1Şubat 2019 Ankara'da düzenlenen Uluslararası Katılımlı 72. Türkiye Jeoloji Kurultayı'nda, 8-9 Kasım 2018 Sofya/Bulgaristan'da düzenlen XVIII International Symposium On Modern Technologies, Education And Professional Practice In Geodesy And Related Fields sempozyumunda, 22-24 Mart 2018 Bursa'da düzenlenen Uluslararası Su ve Çevre Kongresi'nde ve 7-11 Mayıs 2018 Çanakkale'de düzenlenen 40. Uluslararası Kazı, Araştırma ve Arkeometri Sempozyumu'nda sözlü bildiri sunumu yapmıştır.

• Doç. Dr. Ahmet Özgür 6-10 Mayıs 2019 tarihlerinde KKTC Lefokoşada düzenlenen 2. Akdeniz Ülkelerindeki Su Sorunları Uluslararası Konferansında (2nd International Conference on Water Problems in the Mediterranean Countries) bildiri sunmuştur.

• Yük.Müh. Merve KESKİN, ICA 29. Uluslararası Kartografya Konferansı (15-20 Temmuz 2019 – Tokyo/Japonya)'na konuşmacı ve katılımcı olarak katılmıştır. Ayrıca, harita ve harita kullanımında göz takibi ve Beyin EEG'si ile görsel algının araştırılması olarak özetlenebilecek doktora çalışmasını; 10 Mart 2018'de Gent

Üniversitesi Coğrafya Bölümü ve Society of Ghent Geographers (VGG)'ın ortak gerçekleştirdiği "Geohappening" etkinliğinde ve 15 Ekim 2019'da Gent Üniversitesi Bilgi ve İletişim Teknolojileri Bölümü İkna Edici İletişim Çalışma Grubu'na sunmuştur.

Ulusal düzeyde:

• Komisyon üyelerinin de danışma kurulunda olduğu 17. Türkiye Harita Bilimsel ve Teknik Kurultayı 25-27 Nisan 2019 tarihlerinde Ankara'da gerçekleşmiş ve komisyon üyelerimiz etkinliğe sözlü bildiri çalışmaları ile katılarak destek vermiştir.

• Öğ. Gör. Dr. Caner GÜNEY'in başkanlık yaptığı, komisyon üyelerinin de yürütme ve düzenleme kurulunda yer aldığı 6. Coğrafi Bilgi Sistemleri Kongresi 23-25 Ekim 2019 tarihleri arasında Ankara'da düzenlenmiştir. Komisyon üyelerimiz de bu etkinliğe düzenlemenin yanı sıra sözlü bildirileri sunumlarıyla destek vermişlerdir.

• HKMO İstanbul Şubesi ve Mekansal Bilişim İnisiyatifi tarafından düzenlenen ve komisyon üyelerimizin etkin rol aldığı 'Mekansal Zeka Buluştayları' çeşitli temalarda farklı davetli konuşmacılarla birlikte gerçekleştirilmiştir.

• Prof. Dr. Türkay GÖKGÖZ, 25 - 27 Nisan 2019 Aksaray TUFUAB X. Teknik Sempozyumuna bildirili katılmıştır.

• Doç.Dr. Fatih GÜLGEN, 21-22 Haziran 2018 tarihleri arasında Gaziantep'de düzenlenen III. Uluslararası Mesleki ve Teknik Bilimler Kongresine, 18 Eylül 2018 tarihinde Eskişehir'de düzenlenen VII. Uzaktan Algılama CBS Sempozyumuna aktif olarak katılmıştır.

• Doç. Dr. Mehmet Ali YÜCEL, 14 Kasım 2019 Çanakkale'de düzenlenen Harita ve Kadastro Mühendisleri Odası Bursa Şubesi Dünya CBS Günü ve Etkinliği'nde sözlü sunum yapmıştır.

• Yük.Müh. Merve KESKİN, 21 Kasım 2019'da, Kartografya II/Cartography II dersleri kapsamında İTÜ'de "Kartografik Gösterimlerin Kullanılabilirliğinin Ölçülmesinde Göz İzleme, Elektroensefalogram ve Dijital Taslak Haritaların Kullanımı" konulu doktora çalışması ve deneyimlerini öğrenciler ile paylaşmıştır.

Uluslararası Komisyonlar:

Komisyonumuz,

• Uluslararası Kartografya Birliği (ICA)
• Harita ve Coğrafi Bilgi Kullanımı, Kullanıcıları ve Kullanılabilirliği Komisyonu,
• Genelleştirme ve Çoklu Gösterim Komisyonu,
• Çocuk Haritaları Komisyonu,
• Eğitim ve Öğretim Komisyonuna
aktif üye olarak katılım sağlarken
• Sürdürülebilirlik için Coğrafi Bilgi Komisyonu ve
• Dağ Kartografyası komisyonlarının
iletişim üyeleri olarak çalışmalarını sürdürmektedir.
Ulusal düzeyde:
• Odamız, Türkiye Harita Bilimsel ve Teknik Kurultayı, CBS Kongresi ve diğer birçok konferans/seminere komisyon üyelerimiz konuşmacı ve katılımcı olarak katılmıştır.
• Komisyonumuz, Mekansal Bilişim İnisiyatifi Derneği ile ortak çalışmalar içinde aktif olarak yeralmaktadır.

2- Gelecek dönemde:

• Dünyadaki güncel kartografya ve mekansal bilişim araştırmaları,

• Kartografik ürünlerin kolay anlaşılır (user-friendly) ve efektif kullanılabilmesi amacıyla gerçekleştirilen kullanıcı deneyleri sırasında güncel teknolojilerinden (eye tracking, EEG, Robotik Uygulamalar, vb) yararlanılması,

• Çok disiplinli (örneğin: Akıllı Şehirler, pazarlama – kartografya, psikoloji-kartografya, davranış bilimleri-kartografya, vb.) bilimsel ortaklıkların geliştirilmesi,

• Birlikte çalışma olanakları: Proje, çalışma grubu, Ulusal Atlas, TUCBS vb.,

• Coğrafi veri/bilgi paylaşımı, harita üretimi'nin yasal boyutu ve yakın gelecekteki olası değişimler,

• Coğrafi veri/bilgi ve sayısal harita telif hakları,

• Harita üretim yönetmelikleri/yönergeleri,

• Ulusal ve/veya uluslarası bilimsel etkinliklere katılım ve katkı, etkinlik düzenleme,

• Üniversitelerde ve Odamızda yapılacak kartografya ve mekansal bilişim eğitimi: Dersler ve içeriklerine katkıda bulunmak,

• Harita ve coğrafi bilgi farkındalığı,

• Ülkemizde kurumsal harita ve coğrafi bilgi üretimi,

• Diğer birlikler/komisyonlarla ilişkiler, kapsamında çalışmalarını sürdürmek istemektedir.

8 No.lu Kadastro ve Arazi Yönetimi Komisyonu Çalışma Raporu

1. 7153 sayılı Çevre Kanunu ve Bazı Kanunlarda Değişiklik Yapılmasına Dair Kanuna ilişkin görüşlerimiz 29/01/2019 tarihinde HKMO Yönetim Kuruluna sunulmuştur.

2. 05/02/2019 tarih ve 30677 sayılı Resmi Gazete' de yayımlanan 30 no'lu Cumhurbaşkanlığı Kararnamesinin Tapu ve Kadastro Genel Müdürlüğü'nün yeniden organizasyonu ile ilgili maddelerine ilişkin görüşlerimiz 07/02/2019 tarihinde HKMO Yönetim Kuruluna sunulmuştur.

3. Tapu Kanunu ve Bazı Kanunlarda Değişiklik Yapılmasına İlişkin Kanun Tasarısı Taslağına ilişkin görüşlerimiz 18/02/2019 tarihinde HKMO Yönetim Kuruluna sunulmuştur.

4. Taşınmaz Değer Bilgi Merkezinin Kurulması ve Yönetilmesi Hakkında Yönetmelik Taslağına ilişkin görüşlerimiz 09/0372019 2019 tarihinde HKMO Yönetim Kuruluna sunulmuştur.

5. Mekânsal Planlama ve İmar Komisyonu ile birlikte 17'nci Türkiye Harita Bilimsel ve Teknik Kurultayı kapsamında İmar Uygulamaları, Bina Bilgi Modelleme ve 3 Boyutlu Kadastro Paneli düzenlenmiş, panele komisyonumuzdan Doç. Dr. Fatih DÖNER ve Yük. Müh. Abdullah KARA katılmışlardır.

6. 11'nci Kalkınma Planı Taslağına ilişkin görüşlerimiz 21/07/2019 tarihinde HKMO Yönetim Kuruluna sunulmuştur.

7. Avrupa Jeodezi Mühendisleri Kurulu (Council of European Geodetic Surveyors – CLGE) tarafından taslağı yayımlanmış olan Mülkiyet Haritacıları İçin Mesleki Yeterlilik Kuralları (Code of Professional qualifications for Property Surveyors) belgesi Türkçeye çevrilmiş, bu belgeye ilişkin görüşlerimiz 21/08/2019 tarihinde HKMO Yönetim Kuruluna sunulmuştur.

9 No.lu Mekânsal Planlama ve İmar Komisyonu Çalışma Raporu

Adana Şubemizce 12-13 Ekim 2018 tarihlerinde Mersin ili Anamur ve Silifke ilçelerinde düzenlenen "Mesleki Gelişmelerin Yerele Yansıması" konulu panellere konuşmacı olarak Komisyon Başkanımız katılmıştır.

Büyükşehir Belediyeleri, Büyükşehir Belediyesine Bağlı İlçe Belediyeleri, İl Belediyeleri, İl Özel İdareleri ve Çevre ve Şehircilik İl Müdürlüklerine gönderilmek üzere Yapı Aplikasyon Projesinin Proje Müellifliği, Uygulanması ve Fenni Mesuliyeti hakkında taslak yazı oluşturulmuş olup Yönetim Kurulumuza sunulmuştur. Anılan taslak yazımızın Yönetim Kurulumuzca yukarıda belirtilen idarelere gönderilmesi üzerine Bursa Valiliği Çevre ve Şehircilik İl Müdürlüğü ve Denizli Valiliği Çevre ve Şehircilik İl Müdürlüğü anılan yazımızı Çevre ve Şehircilik Bakanlığına göndererek konu hakkında görüş istemiştir. Odamıza da bilgi amaçlı gönderilen Çevre ve Şehircilik Bakanlığı Mesleki Hizmetler Genel Müdürlüğü görüşünde yer alan yapı denetim kuruluşlarında ücretli çalışan harita mühendislerinin fenni mesuliyet üstlenebileceği görüşüne karşı cevabi yazı hazırlanmış, ayrıca konuyla ilgili Çevre ve Şehircilik Bakanlığı Yapı İşleri Genel Müdürlüğü Yapı Denetimi Dairesi Başkanına yapılan ziyarete katılım sağlanmıştır.

"Eğitim, İstihdam, Toplum 5.0" temasıyla 25-27 Nisan 2019 tarihlerinde Ankara'da gerçekleştirilen 17. Türkiye Harita Bilimsel ve Teknik Kurultayı'nın ikinci gününde düzenlenen "İmar Uygulamaları, Bina Bilgi Modelleme ve 3 Boyutlu Kadastro" panelinin moderatörlüğünü Komisyon Başkanımız yürütmüştür.

Tapu Kanunu ve Bazı Kanunlarda Değişiklik Yapılmasına Dair Kanun Teklifine, Muğla Büyükşehir Belediyesi Genel Sekreter Yardımcısı/İmar Dairesi Başkanı Emin Madran, Menteşe Belediyesi Belediye Başkan Yardımcısı Levent Ünver, HKMO Muğla İl Temsilcisi Ahmet Yıldırım ile birlikte görüş oluşturulmuş olup Komisyon görüşümüz Yönetim Kurulumuz aracılığıyla meslektaş milletvekillerimize gönderilmiştir.

Anılan Kanunun yayımlanmasından sonra yapılan toplantıları ve çalışmaları Komisyonumuz, Mesleki Standartlar, Uygulamalar ve Yasal Temeller Komisyonu, Kadastro ve Arazi Yönetimi Komisyonu, Taşınmaz Değerlemesi ve Yönetimi Komisyonu, 46. Dönem 1 Nolu Özel Sektör Komisyonu (Talebe Bağlı İşler)'nun katılım ve katkılarıyla yürüterek Arazi ve Arsa Düzenlemeleri Hakkında Yönetmelik Taslağına ilişkin görüş oluşturulmuş ve Yönetim Kurulumuza sunulmuştur. Ayrıca görüşlerimizi iletmek üzere Çevre ve Şehircilik Bakanlığı Mekânsal Planlama Genel Müdürlüğünde yapılan toplantılara Komisyon Başkanımız katılım sağlanmıştır.

Lisanslı Harita Kadastro Mühendisleri ve Büroları Hakkında Yönetmelikte Değişiklik Yapılmasına Dair Yönetmelik Taslağına ilişkin görüş oluşturulması için yapılan toplantılara Komisyonumuzca katılım sağlanmış ve görüşlerimiz Yönetim Kurulumuza sunulmuştur. Ayrıca konuya ilişkin Oda Yönetim Kurulumuz tarafından 2019 Eylül ayında Tapu ve Kadastro Genel Müdürü Zeki Adlı'ya yapılan ziyarete Komisyon Başkanımız katılım sağlamıştır.

İstanbul Şubemiz yürütücülüğünde 11-12 Ekim 2019 tarihlerinde İstanbul'da düzenlenen "Sivil Harita Mühendisliğinin Eğitim-Öğretiminin 70. Yılında Harita/Geomatik Mühendisliği

Eğitim-Öğretim Sempozyumu"na katılım sağlanmıştır. Odamızın sürekli mesleki eğitim vermek üzere akredite edilebilecek bir eğitim birimi kurması, örneğin Makine Mühendisleri eğitim birimi modelinden yararlanılması önerisinde bulunulmuştur.

"Akıllı" Şehir ve "Akıllı" Kırsal temasıyla ve 'Bilişsel Özgürlük' sloganıyla 23-25 Ekim 2019 tarihlerinde Ankara'da gerçekleştirilen TMMOB 6. Coğrafi Bilgi Sistemleri Kongresi'nin 2. gününde düzenlenen "Mekansal Bilgi Endüstrisine Giden Yolda Yeni Nesil Belediyecilik" paneline Komisyon Başkanımız konuşmacı olarak katılmıştır.

Adana Şubemizce 1 Kasım 2019 tarihinde Hatay ili Antakya ilçesinde düzenlenen "Yaşanabilir Kentlerin Oluşturulmasında Harita Mühendisliği" konulu panele, panel yürütücüsü ve konuşmacı olarak Komisyon Başkanı katılmıştır.

Türk Mühendis ve Mimar Odaları Birliği adına sekretaryası Elektrik Mühendisleri Odası, İnşaat Mühendisleri Odası, Makina Mühendisleri Odası ve Mimarlar Odası tarafından yürütülen ve 29-30 Kasım 2019 tarihlerinde Ankara'da gerçekleştirilen TMMOB Yapı Denetimi Sempozyumu'nun Yapı Denetim Sisteminde Hizmet Alımları oturumunda konuşmacı olarak Komisyon Başkanımız tarafından "Yapı Denetim Sisteminde Hizmet Sunan Mühendislik Disiplinlerinin Sorunları" başlıklı sunum gerçekleştirerek yapı denetimi sürecinde harita mühendisliği hizmetlerinin önemini ve meslektaşlarımızın yaşadığı sorunlarını anlatmıştır.

Coğrafi Bilgi Sistemleri İle Bazı Kanunlarda Değişiklik Yapılması Hakkında Kanun Taslağına ilişkin görüş oluşturulması çalışmalarına Komisyon Başkanımız tarafından katılım sağlanmıştır.

Arazi ve Arsa Düzenlemeleri Hakkında Yönetmelik'in 22.02.2020 tarihli ve 31047 sayılı Resmî Gazete'de yayımlanmasından sonra Yönetmelik görüşmelerimiz sırasında belirttiğimiz önerilerimizin Yönetmelikte yer almaması nedeniyle Yönetmeliğin bazı maddelerinin iptaline yönelik dava dilekçesi hazırlanması sürecinde diğer komisyonlarımızdan ve şubelerimizden gelen görüşler değerlendirilerek Genel Merkez Yönetim Kurulumuzun eş güdümünde Odamız Teknik İşler Şubesi ve Hukuk Birimi ile birlikte dava dilekçesinin oluşturulması için yapılan çalışmalara katılım ve katkı sağlanmıştır.

2016 yılında Muğla'da konusunda uzman kişilerin katılımıyla "DOP ve KOP'tan Elde Edilen Alanlar ile Hukuki ve Teorik Altlıkların İrdelenmesi ve Düzenleme Sınırının Geçirilmesi" konusunda, HKMO İzmir Şubesinin yürütücülüğünde Harita ve Kadastro Mühendisleri Odası, Muğla Büyükşehir Belediyesi, Menteşe Belediyesinin ortak düzenlediği verimli bir çalıştay gerçekleştirilmiştir. Bu çalıştay niteliğinde çalışmalarda bulunmak, yapılan mevzuat değişikliklerinin mesleğimize ve uygulamalara olan yansımalarını incelemek ve değerlendirmelerde bulunmak üzere yeni bir çalıştay düzenlenmesi konusunda, HKMO Genel Merkez Yönetim Kurulu oluru alınarak, İzmir Şube Yönetim Kurulu ve Komisyon üyelerimizle birlikte belediye başkanları ile ön görüşmeler yapılmıştır. Pandemi süreci göz önünde tutularak çalıştay tarihi, yer ve mekanı Odamız ve belediye başkanlıklarınca belirlenecektir. Uygulamalarda karşılaşılabilecek sorunların en aza indirilebilmesi meslek alanımızın korunabilmesi için uygulamalara yönelik bu tür teorik ve pratik çalışmaların dün ve bugün olduğu gibi sürdürülmesi önem arz etmektedir.

Komisyon çalışmalarımıza katkı veren birlikte çalışabilirlik ilkesini yaşama aktaran diğer komisyon üyelerimize, bireysel katkı veren meslektaşlarımıza, Mekânsal Planlama ve İmar Komisyonu üyelerimize ve desteklerini esirgemeyen yönetim kurullarımıza Komisyonumuz adına teşekkür eder, saygılarımızı sunarım.

Hüseyin Ülkü
Mekânsal Planlama ve İmar Komisyonu Başkanı

10 No.lu Taşınmaz Değerlemesi ve Yönetimi Komisyonu Çalışma Raporu

HKMO 10 Nolu Taşınmaz Değerlemesi ve Yönetimi STK'nın 2018-2020 Çalışma Dönemi Faaliyet Raporu aşağıda sunulmuştur:

Hazırlanan Raporlar:

1. Taşınmaz Değer Bilgi Merkezinin Kurulması ve Yönetilmesi Hakkında Yönetmelik Taslağı Hakkında Rapor.

2. Arazi ve Arsa Düzenlenmesine İlişkin Yönetmelik Değişikliği Taslağı Hakkında Rapor.

Saygılarımla,

Taşınmaz Değerlemesi ve Yönetimi Komisyonu Bşk.
Prof. Dr. Hülya DEMİR

Birlikte Çalıştık
Birlikte Yükselttik

47. OLAĞAN GENEL KURUL

KOMİSYONLARIN ÇALIŞMA RAPORLARI

46. Dönem Çalışma Raporu

TMMOB
Harita ve Kadastro Mühendisleri Odası

Birim Fiyat Komisyonu Çalışma Raporu

TMMOB Harita Mühendisleri Odası'nın diğer komisyonlar bölümünde yer alan iki yıllık dönem için seçilen birim fiyat komisyonu 45. Dönem yapılanması, Oda Yönetim Kurulu kararı ile Namık Gazioğlu Başkanlığında Orhan Kasap, Eray Yıldız, Okan Özege, Erkan Oğuzhan Erdoğdu, Ahmet İpekçi, Süleyman Mercan, Salih Suiçmez, Timur Bilinç Batur, Mert Özdağ, Mehmet Ali Bozkuş, Önder Serkan Atagün, Muzaffer Eren ile 13 (onüç) kişiden oluşturulmuştur.

HKMO Birim Fiyat komisyonu HKMO Şube ve Temsilciliklerin görüşlerini aldıktan sonra her takvim yılının 1 Ocak-30 Haziran ile 1 Temmuz-31 Aralık dönemlerini kapsayan Mühendislik Hizmetleri Ücret Cetveli Birim Fiyatları ile Yöresel Katsayılarına ilişkin görüşlerini belirleyerek uygulanmak üzere Oda yönetim Kuruluna sunmuştur. Ayrıca Mühendislik Hizmetleri Ücret Cetveli Birim Fiyatlarına ilişkin meslektaşlarımız ile şube ve temsilciliklerden gelen açıklanması, değiştirilmesi, yeni tanımlar yapılması yönündeki istek ve taleplerde incelenmiş ve şube ve bölge temsilcilikleri ile ortaklaştırıldıktan sonra gerekli düzenlemeler yapılmıştır.

Ayrıca şubelerimiz, merkeze bağlı temsilciliklerimiz ve üyelerimizden gelen talepler doğrultusunda Mühendislik Hizmetleri Ücret Cetvelinin; "XIV.Röperli Kroki" pozunda hesaplama yönteminde değişiklik yapılmış, "I.İMAR PLANI UYGULAMALARI (ARAZİ ve ARSA DÜZENLEMELERİ)" pozuna; "e. Geri Dönüşüm İşlemleri;" alt pozu eklenmiş, "V- Yapı Aplikasyon Projesi İçin Etüt, Proje Yapımı ve Uygulaması", "XIII- Vaziyet Planı, Bağımsız Bölüm Planı" ve "XVI- Röperli Kroki" pozlarında yer alan 0,5 çarpan katsayısında mevzuata uygun olarak düzenleme yapılmıştır.

Birim fiyat hesaplama modülü hazırlanarak 2019 yılı için üyelerimizin kullanımına sunulmuştur. Ayrıca Komisyonumuz Kanalizasyon, Yağmursuyu ve İçme Suyu İşletme Planı ve Uygulama Projelerine yönelik ilk defa birim fiyat üretmiştir.

Diğer taraftan LİHKAB birim fiyatları olmak üzere meslek alanlarımıza ilişkin TKGM'ce hazırlanan birim fiyatlara ilişkin oluşturulan görüşler ile mahkemeler tarafından ve diğer kurum ve kuruluşlar tarafından istenen mühendis ile teknik elemanların ücretlerine ilişkin çalışmalar yapılmış ve sonuçları Oda Yönetim Kuruluna iletilmiştir.

Öte yandan 3194 sayılı İmar Kanunu uyarınca 06.06.2018 tarihli ve 30443 sayılı Resmî Gazete`de yayınlanan Yapı Kayıt Belgesi Verilmesine İlişkin Usul ve Esaslar Tebliği" kapsamında 2018 yılı 2. yarıyıl Mühendislik Hizmetleri Ücret Cetvelinde "XVI- İMAR KANUNU`NUN GEÇİCİ 16. MADDESİNE ESAS MÜHENDİSLİK HİZMETLERİ" pozu eklenmiştir.

Gelişen teknolojiler ile birlikte hızla değişen meslek alanlarımıza ait uygulamalar kapsamında birim fiyatların güncel şartlara göre revize edilmesi, birim fiyatı bulunmayan meslek alanlarımıza ilişkin birim fiyatların düzenlenebilmesi için kamu kurumlarında ve serbest çalışan meslektaşlarımızın verecekleri görüş ve katkıları bekliyoruz.

Saygılarımızla.

Birlikte Çalıştık
Birlikte Yükselttik

47. OLAĞAN GENEL KURUL

TMMOB 45. DÖNEM ÇALIŞMA GRUBU ÜYELERİMİZİN RAPORLARI

TMMOB
Harita ve Kadastro Mühendisleri Odası

Bilirkişilik Çalışma Grubu Raporu

TTMMOB Yönetim kurulunun 13 Ağustos 2016 tarih ve 52 no.lu kararı ile: TMMOB Yönetim Kurulu tarafından üyelerimizce yapılan bilirkişiliklerin geliştirilmesi ve 5 Mayıs 2005 tarihli ve 25806 sayılı Resmi Gazete'de yayınlanarak yürürlüğe giren TMMOB Bilirkişilik Yönetmeliği'nin gerekleri üzerine çalışma yapılması amacıyla kurulan Çalışma Grubunda, 4. Dönemde; aşağıda yer alan oda temsilcileri ve TMMOB Yönetim Kurulu üyeleri Niyazi KARADENİZ ve Ayşegül ORUÇKAPTAN sorumlu YK üyeleri olarak yer almıştır.

Çalışmalar TMMOB Bilirkişilik Yönetmeliği, 6754 sayılı Bilirkişilik Kanunu ve Bilirkişilik Yönetmeliği çerçevesinde yapılmıştır.

45. Dönem Bilirkişi Grubu ilk toplantısını 02.10.2018 tarihinde yapmış olup dönem içinde 17 toplantı yapmıştır, çalışmaları bu raporun hazırlandığı Şubat 2020 tarihi itibarı ile halen devam etmektedir.

Çalışma grubu başkanlığına Leman ARDOĞAN, Başkan Yardımcılığına Timur Bilinç BATUR ve Raportörlüğüne Mustafa SÖZER seçilmiştir. Raportörlük görevi, Mustafa SÖZER'in toplantılara katılamaması nedeniyle Erdoğan BALCIOĞLU tarafından yürütülmüştür.

Çalışma Grubu öncelikle; Çalışma Programını hazırlamış ve çalışma ana akslarını belirlemiştir. TMMOB Bilirkişilik Çalışma Grubunun 45. Dönem Çalışma Programını 5 ana aks üzerinden yürütülmesi öngörülmüştür.

Çalışma Grubunun 45. Dönem Çalışma Aksları:

1- Bilirkişilik sorunlarının araştırılması ve yayına dönüştürülmesi,

2- 6754 sayılı Bilirkişilik Kanunu ve Bilirkişilik Yönetmeliği çerçevesinde TMMOB ve bağlı odaları tarafından yürütülen bilirkişilik çalışmalarının yeniden kurgulanması ve uygulamaların ortaklaştırılması yönünde çalışmalar yapılması,

- Odaların bilirkişilik çalışmalarındaki ortak uygulama alanlarının belirlenmesi çalışmaları,

- Belgelendirme çalışmaları,

- İç mevzuat çalışmaları

3- Eğitici kuruluşlar arasında yer alan Odaların Bilirkişilik Temel Eğitimi'ne ilişkin çalışmaları,

4- Bilirkişilik uzmanlık ve alt uzmanlık alanları üzerine çalışmalar,

5- TMMOB 3. Bilirkişilik Çalıştayı'nın organizasyonu

olmak üzere 5 ana başlık altında toplanmıştır.

Bilirkişilik Çalışma Grubu 45. Dönem içerisinde;

1- TMMOB Yönetim Kuruluna sunulan Bilirkişilik Çalışma Grubu 45. Dönem Çalışma Programı Eylem Planında öncelik sıralaması, iç mevzuat yazışmaları, TMMOB 3. Bilirkişilik Çalıştayı, uzmanlık ve alt uzmanlık çalışmalarının 6754 sayılı Bilirkişilik Kanunu ve Bilirkişilik Yönetmeliği çerçevesinde yeniden kurgulanması ve uygulamaların ortaklaştırılması yönünde tespit edilmiştir.

Bu kapsamda; TMMOB Bilirkişilik Yönetmeliği'nin 6754 saylı Bilirkişilik Kanunu'na paralel şekilde yeniden düzenlenmesi için taslak çalışma hazırlanması için Alt Çalışma Grubu oluşturulmuştur.

6754 sayılı Bilirkişilik Kanunu ve Bilirkişilik Yönetmeliği çerçevesinde TMMOB ve bağlı odaları tarafından yürütülen "Bilirkişilik çalışmalarının yeniden kurgulanması ve uygulamaların ortaklaştırılması" çalışmalar başlığının alt başlığı olan "İç mevzuat çalışmaları" başlatılmıştır. TMMOB Bilirkişilik Yönetmeliği'nin her maddesi üzerinde çalışma yapılarak günümüz koşullarına uygun hale getirilmiştir.

İç mevzuat çalışmaları kapsamında Alt Çalışma Grubunca hazırlanan ve Bilirkişilik Çalışma Grubunca son şekli verilen TMMOB Bilirkişilik Yönetmeliği'ndeki değişiklik önerileri ile ilgili son düzeltmeler yapılarak TMMOB Genel Kuruluna sunulmak üzere TMMOB Yönetim Kuruluna sunulmuştur.

2- Adalet Bakanlığı Hukuk İşleri Genel Müdürlüğü Bilirkişilik Daire Başkanlığınca yayınlanan 169 no.lu Genelge ile Bilirkişilik Temel Eğitiminin programında teorik eğitimin doktor unvanlı eğitimciler tarafından verilmesi şartı; TMMOB tarafından yargıya taşınmış ve bu uygulama iptal edilmiştir. Bilirkişilik Temel Eğitimi Teorik Bölümünün doktor unvanlı akademisyen hukukçular tarafından verilmesi yerine hukuk eğitimi almış ve özellikle de Oda avukatlarının eğitmen olarak onaylanması için Odalarımızca Adalet Bakanlığı Hukuk İşleri Bilirkişilik Daire Başkanlığı nezdinde yapılan çalışmalar takip edilmiş ve bugün birçok Odamızın eğitim kadrosuna avukat eğitmenlerimiz katılmıştır.

3- "6754 Sayılı Yasanın Uygulama Sürecinde Yaşanan Sorunlar ve Çözüm Önerileri" temasıyla "TMMOB 3. Bilirkişilik Çalıştayı" 12 Nisan 2019 Cuma günü İnşaat Mühendisleri Odası Teoman ÖZTÜRK Toplantı Salonu'nda yapılmıştır.

Çalıştay'ın İlgili Çerçevesi: Türk Mühendis ve Mimar Odaları Birliği ve bağlı Odaları, Türkiye Barolar Birliği, Türkiye Serbest Muhasebeci Mali Müşavirler ve Yeminli Mali Müşavirler Odaları Birliği, Türkiye Odalar ve Borsalar Birliği, Türkiye Esnaf ve Sanatkârları Konfederasyonu, Türk Tabipleri Birliği, Adalet Bakanlığı, Bilirkişilik Bölge Kurulları, Bilirkişilik Eğitmenleri, bilirkişiler olarak belirlenmiştir. TOBB dışında diğer meslek örgütlerinden Çalıştayımıza ve atölye çalışmalarımıza katkı sağlanmıştır.

TMMOB 3. Bilirkişilik Çalıştayı'nın ana amacı, 6754 sayılı Yasa'da sayılan meslek örgütlerinin bilirkişilik çalışmalarını ve uygulama alanında çıkan sorunlarını yasa ve yönetmelik çerçevesinde gözden geçirmek, UYAP-Bilirkişilik Portalı uygulamalarındaki problemleri tespit ederek TMMOB'nin görüş ve önerilerini ortaya koymak olarak tanımlanmıştır. 3 adet Çalıştay atölyesi kurulmuştur. Atölyeler:

- 6754 Sayılı Yasa Kapsamında Bilirkişilik Eğitimleri,
- 6754 Sayılı Yasa Kapsamında Bilirkişilik Uzmanlık Alanları,
- 6754 Sayılı Yasa Kapsamında Bilirkişilik Başvuruları ve Kabul Şartları

konularında çalışmalarını yapmış, Atölye Raporları Çalıştay'da sunulmuş ve sonuç olarak 30.01.2020 tarihinde "Çalıştay Sonuç Raporu" kamuoyu ile paylaşılmıştır.

TMMOB 3. Bilirkişilik Çalıştayı sonucunda özetle:

a- Bilirkişilik hizmeti, uzman ve gerçek kişiler marifetiyle yapılması gereken kamusal bir görevdir.

b- Bu yetkinin özel hukuk tüzel kişilerine verilmesi, bilirkişiliğin ileride bu amaçlar kurulacak şirketlere teslim edilmesi sonucunu doğuracak, dolayısıyla bilirkişilik müessesesinin ticari bir alana kayması kaçınılmaz olacaktır.

c- Bilirkişilik Temel Eğitimlerinde on sekiz saatlik teorik eğitimin süresi ve içeriği itibariyle yeterlidir; ancak altı saat uygulamalı eğitimin içeriği yeterli değildir.

d- Eğitim veren kuruluşlar olarak tanımlanın emek ve meslek örgütlerinin Bilirkişilik Temel Eğitimi içeriği konusunda genel görüşü: Bilirkişilik eğitim içeriğinde yer alan uygulama bölümünün yetersizliğidir. Bu tespit göz önüne alınarak eğitim içeriğinin kurgusu yeniden düzenlenmelidir.

e- Meslek odaları tarafından düzenlenen uzmanlık ve alt uzmanlık eğitimleri sonrasında verilecek belgeler, bilirkişiliğe kabulde zorunlu belgeler arasında yer almalı ve mutlaka talep edilmelidir. Bu belgeler her müracaat döneminde güncellenmelidir.

f- Adalet Bakanlığı Bilirkişilik Daire Başkanlığınca yayımlanan temel ve alt uzmanlık alanları ve bu alanlar için bilirkişilerde aranacak nitelikler; çok genel ifadeler içermekte, bilirkişilerce uzmanlık alanlarını belirlemede yetersiz kalmaktadır. Söz konusu temel ve alt uzmanlık alanları ve yeterlilik şartları her bir uzmanlık alanı için yeniden tanımlanmalı ve meslek örgütlerinin bu konudaki çalışmaları değerlendirilmelidir.

g- Bilirkişilik Daire Başkanlığı temel ve alt uzmanlık alanlarını tespit etme görevini yaparken bilirkişilik hizmetinin sağlıklı işlemesi için konunun taraflarından destek almalıdır. Uygulamalarda yaşanan aksaklıklar, temel ve alt uzmanlık alanlarının belirlenmesinde ve belgelenmesinde sorun olduğunu göstermektedir.

h- Uzmanlık alanlarında adil bir dosya dağılımı için; temel ve alt uzmanlık alanlarına göre bilirkişilerin aylık olarak bakabileceği dosya sayısı belirlenmelidir. Bilirkişilerin uzmanlık ve/veya alt uzmanlık alanlarına göre makul bir kota belirlenmelidir.

i- Bilirkişilerden mesleğini icra edebilmek için herhangi bir meslek kuruluşuna kayıtlı olmak zorunda olanlar için meslek odalarından üye olduklarına dair belge istenmiş; ancak bu kişilerin meslek odasının öngördüğü "bilirkişi olma koşullarını" taşıyıp taşımadığı, mesleğini icra edip etmediği hususları değerlendirmeye alınmamıştır. Oysaki bilirkişilerin, fiilen uzmanlık konusunda işini yapıyor olmadı ve kendisini güncellemesi önem taşımaktadır.

j- Başvuru süreçlerinde "Bilirkişilik yapacağı uzmanlık alanında en az beş yıl fiilen çalışmış olmak" koşulunun belgelenmesinde ciddi sorunlar yaşanmıştır. Bu mesleki deneyimin belgelenmesinde meslek odaları devreye girmelidir.

k- Meslek insanları, meslek hayatlarında çalıştıkları çeşitli iş kollarına bağlı olarak birden çok uzmanlık alanına sahip olabilirler; ancak nitelikli bir bilirkişilik hizmeti alınabilmesi için uzmanlık alanlarına bir kota/sınırlama getirilmelidir.

l- Başvuruların değerlendirilmesinin sağlıklı olarak gerçekleştirilebilmesi için:

- Başvurularda talep edilen ve meslek örgütleri tarafından düzenlenen belgelerin başvuru sahipleri yerine meslek örgütleri tarafından UYAP- Bilirkişilik Portalı üzerinden sisteme aktarımının sağlanması hem zaman hem de kontrol açısından işlemleri kolaylaştıracaktır.

- Başvuru sahiplerinin mesleğini icra ederken mesleği ile ilgili herhangi bir suçu işleyip işlemediğine dair sicil durumlarının uygunluğunun kontrol edilebilmesi için bu sicilleri tutan meslek odaları ile Bölge Kurulları arasında koordineli bir çalışma yürütülmelidir.

- Bilirkişilik yapmak isteyen TMMOB üyesi meslek mensuplarının Bölge Kuruluna başvurularında sunacakları uzmanlık alanları, meslek örgütleri tarafından onaylanmalı ve mutlaka meslek odalarına kayıt şartı aranmalıdır.

4- 44. Bilirkişilik Çalışma Grubu dönemde hazırlanan "TMMOB ve Bağlı Odalarınca Bilirkişilik Mevzuatının Yürürlüğe Girdiği Tarihten İtibaren Bugüne Kadar 'Bilirkişilik Alanında Yaşanan ve Tespit Edilen Sorunlar ve Çözüm Önerileri' Raporu" güncellenerek yeni bilgilere göre rapora son şekli verilmiş ve TMMOB Yönetim Kuruluna sunulmuştur. Bu rapor "Küçük El Kitapçığı" şeklinde basılmış ve Çalıştay öncesinde ve Çalıştay'da dağıtılmıştır.

5- Adalet Bakanlığı Hukuk İşleri Genel Müdürlüğü Bilirkişilik Daire Başkanlığının Haziran-Temmuz 2019 aylarında bilirkişilik alanındaki uygulamalara ilişkin düzenlediği 5 atölye çalışmasına, Çalışma Grubu üyeleri katılarak TMMOB'yi temsil etmiştir.

Adalet Bakanlığı Hukuk İşleri Genel Müdürlüğü Bilirkişilik Daire Başkanlığı tarafından 13 Şubat 2019 yılında düzenlenen Bilirkişilik Çalıştayı ve Çalıştay Sonucu 5 ana konuda oluşturulan Bilirkişilik Çalışma Gruplarında;

a- Bilirkişilerin temel ve alt uzmanlık alanlarına göre uyacakları rehber ilkeler ve hazırlayacakları raporların standartlarının belirlenmesi,

b- Bilirkişi olarak hizmet verecek özel hukuk ve tüzel kişilerinin ve bu tüzel hukuk bünyesinde bilirkişi olarak çalışacak kişilerin taşıması gereken nitelikler ile özel hukuk tüzel kişilerinin faaliyette bulunacakları temel ve alt uzmanlık alanlarının belirlenmesi,

c- Bilirkişilerin denetimi ve performansına ilişkin usul ve esasların belirlenmesi,

d- Bilirkişilerin temel ve alt uzmanlık alanlarına göre aylık bakabilecekleri iş sayılarının belirlenmesi ile alanlarında uzmanlıkları ve bilimsel yeterlilikleri dikkate alınarak bilirkişilik temel eğitiminden ve listeye kaydolmaktan muaf tutulacaklara ilişkin usul ve esasların belirlenmesi,

e- Bilirkişilik Kanunu ve Bilirkişilik Yönetmeliği'nin uygulanmasında yaşanan sorunların tespiti ile çözüm önerilerinin belirlenmesi

konuları tartışılmış ve bu konularda TMMOB'nin görüşü komisyonlara aktarılmıştır. Her toplantı sonucu alınan kararlar Çalışma Grubunda değerlendirilerek TMMOB görüşleri, Bilirkişilik Daire Başkanlığınca kurulan çalışma gruplarına yansıtılmıştır, ayrıca çalışma gruplarına aktarılan bilgi ve öneriler, çalışma bitiminde ortak bir raporun hazırlanmasıyla Bilirkişilik Daire Başkanlığına iletilmiştir.

6- Adalet Bakanlığı Hukuk İşleri Genel Müdürlüğü Bilirkişilik Daire Başkanlığının 20.09.2019 tarihli yazı ile eğitim veren Odalara duyurduğu ve Bilirkişilik Denetim Eğitim Portalına (BİDEP) giriş yetkisi verilen Oda Eğitim Koordinatörlerinin uygulamada yaşadığı sorunlar, Bilirkişilik Çalışma Grubunda tartışılmış ve bu portaldan elde edilen genel bilgiler Oda üyeleri ile paylaşılmıştır.

7- Odalarca kamu ve özel kurum ve kuruluşlar ile 3. Şahıslara verilmekte olan bilirkişilik hizmet bedellerinin yıllara göre değişimi/artışı ve Odalarımızca verilmekte olan 2020 yılı Bilirkişilik Temel Eğitimi ve Bilirkişilik Yenileme Eğitimi ücretleri birim değerleri belirlenerek TMMOB Yönetim Kuruluna öneride bulunulmuştur.

Bilirkişilik Çalışma Grubu; 45. Dönem Çalışma Programı Eylem Planına uygun olarak yargı alanında yapılan köklü değişiklik nedeniyle 6754 sayılı Bilirkişilik Kanunu ve Bilirkişilik Yönetmeliği çerçevesinde TMMOB ve bağlı Odaların bilirkişilik çalışmalarının yeniden kurgulanması ve uygulamaların ortaklaştırılması yönünde çalışmalarına bu dönemde de devam etmiştir ve bu konularda TMMOB Yönetim Kuruluna önerilerde bulunulmuştur.

Saygılarımla bilgilerinize arz ederim

Timur Bilinç BATUR
TMMOB 45. Dönem Bilirkişilik Çalışma Grubu
2. Başkanı

TMMOB İmar Barışı (Affı) Çalışma Grubu Çalışma Raporu

Odamız yönetim kurulu kararı ile TMMOB İmar Barışı (Affı) Çalışma grubu üyeliklerine Cengiz DAĞDELEN atanmıştır.

Söz konusu çalışma grubu ilk toplantısı 25.07.2018 tarihinde yapılmış olup TMMOB temsilcilerinin yanı sıra İç Mimarlar, İnşaat, Jeofizik, Jeoloji, Makine, Mimarlar, Kimya ve Odamız temsilcilerinden oluşan üyelerin katılımıyla sürdürülmüştür.

01.08.2018 tarihinde yapılan ikinci toplantının ardından derlenen görüş ve öneriler elektronik ortamda sürdürülen toplantı ve katkılarla devam etmiştir.

İlk toplantıda;

1- Görev Dağılımı;

Çalışma Grubu Başkanı	Dilek Bekiroğlu (İnşaat MO)
Başkan Vekili	Zeki Emin Demir (Jeofizik MO)
Raportör	Ömer Burak Polat (Mimarlar O)

2- Çalışma grubu için iletişim grubu oluşturulmasına,

3- TMMOB temsilcisi tarafından mevzuatla ilgili belgeler, TMMOB ve oda basın açıklamaları ve toplantıda konuşulan başlık önerilerin gruba iletilmesine,

4- Oda temsilcileri tarafından, dava açan odaların dava dilekçelerinin gruba iletilmesine,

5- Bir sonraki toplantının 1 Ağustos 2018 Çarşamba günü yapılmasına,

Karar verilmiştir.

Çalışma Grubu 2. Toplantısında;

Rapor taslağını oluşturmak üzere konu başlıları belirlenerek her konu başlığında içerik hazırlamak üzere görev paylaşımı yapıldı.

1- Bir sonraki toplantının 13 Ağustos 2018 Pazartesi günü saat 18.30'da yapılmasına,

İkinci toplantımızda, birinci toplantıda tespit edilmiş olan konu başlıkları üzerinden rapor akış taslağı çıkarılmıştır. Raporun içeriğine dair başlıklar ve o bölümle ilgili yapılacak çalışmayı yürütecek olan sorumlu kişiler belirlenmiş olup aşağıda verilmiştir.

1- Giriş

İlgili anayasa maddeleri, barınma ve mülkiyet hakkı vs. / Hesna - Ömer

2- Geçmiş dönem imar afları

Tarihçe, nasıl uygulandı, ne işe yaradı, yararı, zararı / Dilek

3- İmar barışı/affı kapsamı nedir, nasıl uygulanır, neden barış kavramı / Deniz

4- Mevcut mevzuatla çelişkiler, 4708, 6306, 3194 ve planlı adalar i.y / Dilek – Ömer

5- Bu kanunun hedef kitlesi, kimler için çıkarıldı, kime gerekli, sadece para mı, yapı kayıt be işe yarar vs. / Cengiz Dağdelen

6- Sorumluluk ve yetkililik, yapı sahibi beyan verebilir mi, bina yıkılırsa sorumlu kim vs / Cengiz Dağdelen

7- Çevre talanı, sit alanları, meralar, su havzaları, kentsel rant vs. / Hesna – Cengiz Dağdelen – Rıza

8- Sonuç, sosyo-kültürel etkileri, çözümsüzlüğü vs. / Hesna – Tores

Sonraki toplantılarda, Çalışma Grubu tarafından geliştirilen rapor taslağı, TMMOB Yönetim Kuruluna sunulmuştur. TMMOB Yönetim Kurulunca son şekli verilen rapor, 02.11.2018 tarihinde "Sermaye ile Yapılan Barış/İmar Affı" adıyla yayımlanmış olup ekte sunulmuştur.

Yaklaşık iki yıllık çalışma dönemi boyunca, çalışma grubumuza duyduğu güven ve verdiği desteklerden ötürü oda Yönetim Kurulumuza teşekkürlerimi sunar, 47. Oda Genel Kurulunun Odamıza, mesleğimize ve ülkemize yararlı sonuçlar üretmesini dilerim. Saygılarımla.

Cengiz DAĞDELEN
TMMOB İmar Barışı
Çalışma Grubu Üyesi (HKMO)

EK: TMMOB "Sermaye İle Yapılan Barış/İmar Affı" Raporu

TMMOB 45. Dönem Kadın Çalışma Grubu Raporu

TMMOB Kadın Çalışma Grubu, TMMOB 45. Dönem Yönetim Kurulu'nun 11 Ağustos 2018 tarihli 4. Toplantısında alınan kara ile aşağıda isimleri belirtilen Odaların temsilcilerinden oluşturulmuştur.

- Bilgisayar Mühendisleri Odası
- Çevre Mühendisleri Odası
- Elektrik Mühendisleri Odası
- Fizik Mühendisleri Odası
- Harita ve Kadastro Mühendisleri Odası
- İç Mimarlar Odası
- İnşaat Mühendisleri Odası
- Jeofizik Mühendisleri Odası
- Jeoloji Mühendisleri Odası
- Kimya Mühendisleri Odası
- Maden Mühendisleri Odası
- Meteoroloji Mühendisleri Odası
- Mimarlar Odası
- Peyzaj Mimarları Odası
- Şehir Plancıları Odası
- Tekstil Mühendisleri Odası
- Ziraat Mühendisleri Odası

Kadın Çalışma Grubu (KÇG) ilk toplantısını 27 Eylül 2018 tarihinde gerçekleştirmiş olup çalışma dönemi içerisinde 18 toplantı yapmıştır.

İlk toplantıda Kadın Çalışma Grubu yürütme grubu oluşturulmuş, Cinsiyet Ayrımcılığı Takip Sekretaryası belirlenmiş ve TMMOB Yönetim Kurulu onayına sunulmuştur. TMMOB Yönetim Kurulu'nun 20 Ekim 2018 tarihli toplantısında da onaylanmıştır.

Kadın Çalışma Grubu 2. Toplantısında Kadın Çalışma Grubu Çalışma Programı oluşturulmuş, TMMOB Yönetim Kurulu'nun 10 Kasım 2018 tarihli toplantısında onaylamıştır.

TMMOB 45. Dönem Kadın Çalışma Grubu Programı

TMMOB Kadın kurultaylarında alınan kararların hayata geçirilmesinin yanı sıra kadını toplum yaşamı dışına itmeye yönelik her türlü gerici/ayrımcı politikaya karşı durarak TMMOB'deki kadın çalışmalarının güç ve dayanışma yaratacak şekilde eşgüdümünün sağlanması hedefi ile 45. Dönem Kadın Çalışma Grubu tarafından aşağıdaki çalışma programı oluşturulmuştur.

1. TMMOB 3. Kadın Sempozyumu düzenlenmesi (Mart 2019),

2. TMMOB 6. Kadın Kurultayı düzenlenmesi (Kasım 2019),

3. 5. Kadın Kurultayı'nda alınan 3 no.lu karar uyarınca Toplumsal Cinsiyet Eşitliği Eğitiminin tüm odalara yayılması ve kadın-erkek tüm mimar, mühendis, şehir plancılarının bu eğitimi alması doğrultusunda çalışmalar yapılması,

4. Tüm odaların kadın üyelerine yönelik cinsel taciz ve mobbing'e maruz kalınması durumunda takip edilecek yasal yolları ve CATS (Cinsiyet Ayrımcılığı Takip Sekretaryası)'e başvuru bilgilerini içeren bir broşür hazırlanarak elektronik ortamda kadın üyelere iletilmesi,

5. TMMOB Kadın Çalışma Grubu ile Oda ve İKK Kadın Komisyonlarının temsilcilerinin katılacağı ortak bir toplantı düzenlenmesi,

6.TMMOB'nin düzenli yayınlarından olan Mühendislik Mimarlık Öyküleri serisinden en az bir tanesinin kadın öyküleri olarak çıkarılması için çalışmalar yapılması,

7.Odaların kadın çalışma gruplarını oluşturmaları ve var olan komisyon/çalışma gruplarının daha aktif olmasına yönelik çalışmalar yürütülmesi,

8.TMMOB Kadın web sayfasının sürekli güncel tutulması ve önemli kadın etkinliklerinin sosyal medya üzerinden duyurulması,

9.TMMOB, Oda ve İKK kadın komisyonlarının katkısı ile TMMOB içinde yürütülecek kadın çalışmalarına bir yol haritası teşkil edeceği öngörülen "Toplumsal Cinsiyet eşitliği Eylem Planı"nın oluşturulması çalışmalarının koordine edilmesi,

10. Yerellerde yapılan kadın etkinliklerine katılarak destek verilmesi,

11. Kadın MMŞP'ların uğradıkları cinsiyet ayrımcılığı, özlük haklarının iyileştirilmesi, MMŞP eğitimi alan kadın öğrencilerin eğitim süresince karşılaştıkları sorunlar vb. konularda çalışmalar yürütülmesi,

12. TMMOB ve bağlı odaların oda organlarında görev alacak aday üyelerince ve Genel Kurullarına katılan delegelerin eşit temsiliyet ilkesi sağlamak ve kadın temsiliyetinin arttırmaya yönelik çalışmalar yapılması,

13. Kadınların bir arada olabileceği sosyal gezi, film gösterileri gibi etkinliklerin planlanarak, katılımının sağlanmasına yönelik çalışmaların yapılması,

14. Kadını çalışma yaşamı içinde gösteren kareler de içeren meslek tanıtım videolarının hazırlanıp, tüm odaların web sayfalarına konulması,

15. Kadına ve çocuğa yönelik cinsel istismarı önleme ve izleme koordinasyonları ile Ulusal Çocuk Hakları Strateji Belgesi ve Eylem Planı'nın hayata geçirilmesi için yapılan çalışmalarda yer alınması

Bu program kapsamında yapılan çalışmalar,

- Odalara yazı yazılarak,
  - o 30 Eylül 2018 tarihi itibariyle kadın/erkek üye sayıları,
  - o Kadın üyelerin sektörel dağılımı,
  - o Odada veya bağlı şubelerinde kadın çalışma grubu olup olmadığı ve varsa yaptıkları çalışmalar,
  - o Oda organlarında görev alan (asıl-yedek) kadın/erkek sayıları (Oda YK, Şube YK, Onur Kurulu, Denetleme Kurulu, TMMOB Delegasyonu),
  - o Oda çalışanlarının kadın/erkek sayıları (mühendis olanlar ve olmayanlar şeklinde) bilgileri istenmiştir.

- TMMOB 2. Kadın Kurultayının "TMMOB'de kadın örgütlülüğünün güçlendirilmesi için kadın çalışmaları, kadınların bir arada olduğu, grupların birlikte iş yapmalarına olanak saplayan yapılar (kadın komisyonları, kadın çalışma grupları) aracılığıyla yürütülmelidir." Kararına istinaden Odalara kadın komisyonlarının kurulması ve komisyon üyelerinin isim ve iletişim bilgilerinin iletilmesine yönelik yazı yazılmıştır.

- Çankaya Belediyesi'nin Yerel Eşitlik Eylem Planı toplantı davetine Kadın Çalışma Grubu temsilcileri katılımı sağlanmıştır.

- TMMOB'nin sosyal medya hesaplarından TMMOB Cinsiyet Ayrımcılığı Takip Sekretarya' sının

Kuruluş ve Çalışma Yönergesinin ilgili bölümlerinden yararlanarak tanıtım ve başvuru koşullarına ilişkin görseller hazırlanarak yayınlanmıştır.

- DİSK Kadın Kolları tarafından yapılan İstanbul'daki kadın toplantısına Kadın Çalışma grubu temsilcisi katılmıştır.

- Sempozyum ve kurultay içeriğinin belirlenmesi amacıyla Oda ve İKK' lardan kadın temsilcilerin katılımıyla 13 Ocak 2019 tarihinde ortak toplantı yapılmıştır.

- 3. Kadın Sempozyumu, 23 Şubat 2019'da Ankara' da İMO Teoman Öztürk Salonu'nda "KENT, KRİZ, KADIN" teması ile "Ekonomik Krizin Kadın Üzerine Etkisi" ve "Yerel Yönetimlerde Kadın" başlıkları altında gerçekleştirilmiştir.

- 6.sı düzenlenecek olan TMMOB Kadın Kurultayı günden hazırlıkları için İKK' lardan birer temsilciyle 22 Şubat 2019 tarihinde toplantı yapılmıştır.

- Gemi Makinaları İşletme Mühendisleri Odası'nın 8 Mart etkinliğine "TMMOB ve Kadın" başlığında sunum yapmak üzere Kadın Çalışma Grubu temsilcisi katılmıştır.

- 6. Kadın Kurultayı hazırlık çalışmaları kapsamında gerçekleştirilen Adana, Bursa, Diyarbakır, Eskişehir, İstanbul, İzmir, İskenderun, Kocaeli, Malatya, Mardin, Trabzon, Van, Zonguldak İKK Yerel kurultaylarına KÇG üyelerinin katılımı sağlanmıştır.

- 6. Kadın Kurultayı, 16-17 Kasım 2019'da Ankara'da İMO Teoman Öztürk Salonu'nda "KADINLAR HER YERDE" teması ile "TMMOB'da Kadın Örgütlülüğü", "Kadına Yönelik Şiddet", "Diğer Güncel Konular" başlıklarında gerçekleştirilmiştir.

Ayrıca;

- 24 Kasım 2018 tarihinde 25 Kasım Kadına Yönelik Şiddete Karşı Uluslararası Dayanışma ve Mücadele Günü nedeniyle TMMOB Kadın Çalışma Grubu tarafından "TÜM ŞİDDET POLİTİKALARINI REDDEDİYORUZ" basın açıklaması gerçekleştirilmiştir.

- 23 Şubat 2019 tarihinde TMMOB Kadın Çalışma Grubu tarafından gerçekleştirilen TMMOB 3. Kadın Sempozyumu Çerçevesinde iktidarın kadın düşmanı, muhafazakâr politikalarının ve söylemlerinin dozunu arttırdığı sürece ilişkin basın açıklaması yapılmıştır.

- 8 Mart Dünya Kadınlar Günü dolayısıyla "İŞ YERİNDE, SOSYAL YAŞAMDA VE SİYASETTE YOK SAYILMAYI KABULLENMEYECEĞİZ! VARDIK, VARIZ, VAR OLACAĞIZ!" basın açıklaması yapılmıştır.

- 16 Kasım 2019 tarihinde 6. Kadın Kurultayı ve 25 Kasım Kadına Yönelik Şiddete Karşı Uluslararası Dayanışma ve Mücadele Günü nedeniyle "KADINLAR HER YERDE" basın açıklaması yapılmıştır.

- 8 Aralık 2019 tarihinde İstanbul'da kadınlar tarafından gerçekleştirilmek istenen protesto eylemine yönelik polis şiddetine ilişkin 9 Aralık 2019 tarihinde "SESSİZ KALMAYACAĞIZ!!!" basın açıklaması yapılmıştır.

TMMOB 45. DÖNEM KADIN ÇALIŞMA GRUBU
HKMO TEMSİLCİSİ
SERAP DAĞDELEN

TMMOB Kamuda Çalışan Mühendis, Mimar ve Şehir Plancıları Sorunları Çalışma Grubu

ADI SOYADI	BİRİMİ
A.Ülkü Karaalioğlu	TMMOB
Baki Remzi Suiçmez	TMMOB
Niyazi Karadeniz	TMMOB
Ali Burak Yener	TMMOB
Sezgin Çalışkan	TMMOB
Hasan Demirtaş	HKMO
Elif Şengüleş Çelebi	BMO
Betül Taşar	İMO
Halim Karan	İMO
Ayla Kızıltuğ	JMO
Can Aydemir Sezer	MadenMO
Serhat Mehmet Altuner	MO
Haydar Şahin	MMO
Altan Deniz	İçmimarlarO
Aysun Taşçıoğlu	PMO
Demet Gürbüzler	ŞPO
Ali İhsan İlhan	ZMO

Çalışma grubunda TMMOB adına düzenleyici olarak HKMO üyesi A. Ülkü KARAALİOĞLU ve HKMO adına üyemiz Hasan DEMİRTAŞ yer almıştır.

Toplantıların tamamı TMMOB Ana Binasında Toplantı Salonunda gerçekleştirilmiştir. Toplantılarda özetle;

Toplantı No: 1 Toplantı Tarihi: 27.09.2018

Toplantıda genel bilgilendirme ve değerlendirme yapıldıktan sonra;

Çalışma Grubu Sekretaryası belirlenmiş olup, Çalışma grubunun hazırlayacağı rapor için içerik ve başlıkların oluşturulması amacıyla üyelerin bir sonraki toplantıya öneri ve hazırlıklı olarak gelmesine, bir sonraki toplantıda çalışma grubunun çalışma programı taslağının oluşturulmasına ve kabulünden sonra TMMOB Yönetim Kuruluna çalışma programının sunulmasına;

Toplantı No: 2 Toplantı Tarihi: 31.10.2018

Genel Kurul'da alınan karar gereği yapılması gereken çalıştayın Aralık ayı sonunda gerçekleştirilmesine, Çalıştayın yönetim kurulu, çalışma grubu, odalardan komisyon ve temsilci üyeler, çağrılı konuşmacılar, hukuki ve sendikal temsilciler ve konu ile ilgili uzmanların katılımı ile gerçekleşmesine,

Çalıştayın temel başlılarının; mali haklar, kadro-unvan sorunları, sendikal haklar, idari yapının bozulması, OHAL-KHK mağduriyetleri ve belediyeler üzerine olmasına, Odalara kamu çalışanlarına dair üye tespiti, kamu özlük hakları komisyonları var ise çalışmalarına dair bilgi ve öneri istemiyle yazı yazılmasına, konu ile ilgili 9 Kasım'a kadar geri dönüş sağlanmasına, Çalışma grubunun oluşturduğu çalışma programının TMMOB Yönetim Kuruluna sunulmasına, karar verilmiştir.

Toplantı No: 3 Toplantı Tarihi: 14.11.2018

Genel Kurul'da alınan karar gereği yapılması gereken çalıştayın 15 Aralık 2018 Cumartesi gününde gerçekleştirilmesine, Çalıştayın dört başlık kapsamında sunumla gerçekleştirilmesine ve sonrasında katılımcılar ile

birlikte forum yapılmasına, Mali ve Sosyal haklar konusunda Hasan Demirtaş ve Haydar Şahin'in hazırlık yapmasına, Kadro ve unvan problemlerine dair Ayla Kızıltuğ'un hazırlık yapmasına, Sendikal Haklar konusunda Can Aydemir Sever ve Betül Taşar'ın hazırlık yapmasına ve OHAL-KHK süreci için Erşat Akyazılı'nın hazırlık yapmasına, karar verilmiştir.

Toplantı No: 4 Toplantı Tarihi: 26.11.2018

Kurum, meslek örgütleri ve siyasi partilere Çalıştay daveti yapılmasına, Çalıştay programının bir sonraki toplantıda netleştirilmesine ve katılımcıların belirlenmesine, karar verilmiştir.

Toplantı No:5 Toplantı Tarihi: 05.12.2018

Çalıştay sunum sürelerinin belirlenmesine, "Kamu Kavramı, Kamu Hizmeti ve Kamu Personel Rejimi", "Kamu Çalışanlarının Özlük Hakları, Mali ve Sosyal Durum Analizi", "Kamu Çalışanlarının Sendikal Hakları ve Mücadele Süreci", "OHAL Sürecinde KHK'lar ile İhraçlar ve Hak Mağduriyetleri" sunumlarının yapılmasına, karar verilmiştir.

Toplantı No: 6 Toplantı Tarihi: 08.01.2019

15 Aralık tarihinde gerçekleştirilen çalıştayın değerlendirilmesi yapıldı, Çalıştay'da alınan notların ve ses kayıt çözümlemelerinin değerlendirilerek sonuç bildirgesi hazırlanmasına, karar verilmiştir.

Toplantı No: 7 Toplantı Tarihi: 23.01.2019

Çalıştay sonuç bildirgesinin hazırlanan taslak üzerinden son hali verilerek TMMOB Yönetim Kuruluna sunulmasına, Çalışma grubu çalışma programı ve yapılan çalıştay sonuçları doğrultusunda rapor hazırlanmasına, karar verilmiştir.

Toplantı No:8 Toplantı Tarihi: 20.02.2019

Ek gösterge talebinin takibinin yapılmasına ve meclis gündemine geldiğinde tekrar açıklamalarla desteklenmesine ve kamuoyu oluşturulmasına, Çalışma grubunun çalışma programı doğrultusunda rapor hazırlanmasına başlanmasına, rapor için toplantıda konuşulan başlıklar doğrultusunda içindekiler kısmının hazırlanarak mail grubunda paylaşılmasına, rapor başlıklarının hazırlığı konusunda görevlendirilmelerin yapılması ve içindekiler paylaşımıyla birlikte çalışma grubu üyelerine ilgili konuların duyurulmasına, karar verilmiştir.

HKMO adına katılan üyemiz Hasan DEMİRTAŞ Çalışma Grubunun tüm toplantılarına ve çalıştaya katılım sağlamıştır (08.02.2019).

TMMOB KAMUDA ÇALIŞAN MÜHENDİS, MİMAR VE ŞEHİR PLANCILARI SORUNLARI ÇALIŞTAYI İnşaat Mühendisleri Odası'nda 15 ARALIK 2018 tarihinde Ankara'da gerçekleştirilmiştir.

"EMEĞİMİZE, MESLEĞİMİZE VE HAKLARIMIZA SAHİP ÇIKACAĞIZ!

KAMUDA KADROLU, GÜVENCELİ İSTİHDAM

KAMUDA ÇALIŞAN MÜHENDİS, MİMAR VE ŞEHİR PLANCILARININ ÖZLÜK HAKLARI İYİLEŞTİRİLMELİDİR!" başlıkları altında yapılan Çalıştay'da Odamız üyesi Hasan DEMİRTAŞ Kamuda Çalışan Mühendis, Mimar ve Şehir Plancılarının Mali ve Sosyal Hakları hakkında bir konuşma yapmıştır.

Çalıştay Sonuç Bildirgesi

Bu süreçte TMMOB olarak aşağıdaki önerilerde bulunulmuştur;

- Öncelikle, son 16 yılın en yüksek enflasyonu karşısında eriyen ücretler ivedilikle telafi edilmeli, başta asgari ücret olmak üzere tüm ücretler artırılarak alım gücünün erimesinin önüne geçilmelidir.

- "2018 ve 2019 Yıllarını Kapsayan Toplu Sözleşme" de, ücret hükümleri önceki enflasyon gerçekleşmesi, yeni enflasyon hedefi ve son döviz krizi nedeniyle geçersizleştiğinden güncel ve reel değerlere göre yeniden düzenlenmeli, geriye dönük reel kayıplar karşılanmalıdır. Maaş artışlarında hedeflenen enflasyon yerine gerçekleşen enflasyon dikkate alınmalıdır.

- 14.07.1965 tarihli ve 657 sayılı Devlet Memurları Kanununun 154. Maddesi uyarınca aylık gösterge tablosunda yer alan rakamlar ile ek gösterge rakamlarının aylık tutarlara çevrilmesinde uygulanacak aylık katsayısı, memuriyet taban aylığı göstergesine uygulanacak taban aylık katsayısı, iş güçlüğü, iş riski, temininde güçlük ve mali sorumluluk zamlarının aylık tutarlara çevrilmesinde uygulanacak yan ödeme katsayısı insanca yaşanacak düzeye göre belirlenmelidir.

- Ücretlerin reel olarak yükselmesi ve ilke içinde adil bir gelir dağılımı sağlanabilmesi için, çalışanların ve emeklilerin maaşlarına enflasyon oranlarının üzerinde ayrıca refah payı verilmelidir.

- Ortalama kamu çalışanı maaşının yıllık toplan tutarı dikkate alınarak, gelir vergisi dilimleri yükseltilmeli, çalışanlar zerindeki vergi yükünü azaltacak önlemler alınmalıdır.

- Kamu çalışanlarının emekli aylık ücretlerine yapılan zam ve iyileştirmeler kamuda teknik hizmetler sınıfında çalışmış mühendis, mimar ve şehir plancılarına da yapılarak ek göstergeleri ayrımsız 4800-6400 arasında yükseltilmelidir.

- Tüm kamu çalışanlarına, hizmet yıllarında yönetici olsun olmasın, emeklilik sonrasında da insanca yaşayabilecek maddi ve sosyal haklar verilmeli, çalışırken aldıkları ücret kalemleri ile ek ödemeler ve diğer ödemelerin tümünün ayrımsız olarak emekliliklerine yansıması sağlanmalıdır.

- Teknik Hizmetler Sınıfı kapsamında ödenen Özel Hizmet Tazminatının tavan oranı arttırılarak en az %260 olmalıdır ve bu oran emekli aylık ücretlerine de yansıtılmalıdır. (Bugün kamuda çalışan bir mühendis %160 oranında özel hizmet tazminatı alırken, uzman doktor %215, TSK personeli yüzbaşı %180, Albay %260-280 almaktadır.)

- Kamu çalışanı kavramı sadeleştirilmeli ve memur ve işçi temelinde olmalı, sözleşmeli, geçici, taşeron, güvencesiz istihdam, özel statü ve diğer uygulamalara son verilmelidir.

- Kamu çalışanlarının işe alım ve görevde yükselme aşamalarında her türlü cinsiyetçi, mezhepçi, ırkçı ve diğer ayrımlara son verilmelidir. İşe alımda son dönemde yaygınlaştırılan mülakat uygulamaları ile yaşanan yandaş kadrolaşması, ayrımcılık ve keyfiliğe son verilmelidir.

- Kanun Hükmünde Kararnamelerle keyfi ve hukuksuz bir biçimde ihraç edilen emekçilerin görevlerine geri dönmesi sağlanmalı ve hak kayıpları telafi edilmelidir.

- Kamu yöneticisi atama tercihleri de yeterlik ve liyakat temeline olmalı, kamu yönetiminde kurumsallaşmada süreklilik sağlanmalı, sürekli hale gelen bakanlık ve birim yer ve görev değişiklikleri ile kamudaki kurumsal hafıza yok edilmemelidir.

- Kamu çalışanlarının tümünde ve mühendis, mimar ve şehir plancılarında da, aynı hizmeti üretirken farklı statülerde çalıştırılma ve farklı ücretler alma uygulamalarına son verilmelidir.

- Çalışma yaşamının esnekleşmesi ve kararsızlaştırılması uygulamalarına son verilmeli, merkezi ve yerel yönetimlerde çifte standart oluşturan sözleşmeli personel uygulaması, kapsam dışı personel statüsü (Kapsam dışı personel sendikaya üye olamamaktadır. Bu durum örgütsüz çalışmayı yaygın-

laştırmada örnek teşkil etmektedir.) ve buna bağlı olarak yaratılan ücret dengesizliği derhal ortadan kaldırılmalıdır.

- Kamu çalışanı sayısının olması gereken ihtiyacı karşılayabilmesi, teknik ihtiyacın giderilmesi, denetimlerin alanında uzman kişilerce yapılabilmesi amacıyla kamuda atama bekleyen binlerde mühendis, mimar ve şehir plancısının istihdamı sağlanmalıdır.

- Kamu hizmetlerinin, güvencesiz, kiralık, taşeron, geçici, sözleşmeli personeller aracılıyla gördürülme anlayışından derhal vazgeçilmelidir. Kamuda mühendis, , mimar ve şehir plancıları için kadro tahsis edilerek, kalıcı, güvenceli atama yapılmalıdır.

- Kamu çalışanlarının önündeki siyaset yasağı kaldırılmalıdır. 657 Sayılı Kanunda bulunan ve izinsiz şehir dışına çıkma, basına demeç verme yasağı ve benzeri kamu çalışanlarının yaşamını sınırlandıran maddeler kaldırılmalıdır.

- Örgütlü mücadele ile hak alma hakkının kullanılabilmesi için iktidara bağımlı sendikaya üye olma dayatması uygulamasına son verilmeli, kamu çalışanlarına sağlanan mali hakların belirlenmesini siyasi otoritenin inisiyatifinden çıkarmak ve kamu çalışanların "Söz, Yetki, Karar" haklarına sahip olmalarını sağlamak ve bu hakları uygulanabilir hale getirmek için kamu çalışanlarına özgürce örgütlenme özgürlüğü ve uluslararası sözleşmelere uygun grevli toplu sözleşme hakkı verilmelidir.

- TMMOB önerileri dışında HKMO adına katılan üyemiz Hasan DEMİRTAŞ tarafından, bazı kamu kurum ve kuruluşlarında mühendis, mimar ve şehir plancılarının uzman yardımcısı ve uzman unvanlarının önü kapatılmış bazılarında ise yaş kısıtlamaları getirilmiştir. Bu bağlamda aldıkları eğitim ve meslekleri gereği konularında uzmanlaşmış olmaları, yetki ve sorumluluklarının bizzat kendilerinde olması, yaptıkları yanlış ve hatalardan dolayı yargılanmaları mühendis, mimar ve şehir plancılarının görev ve makam tazminatları alan kamu personeli ile aynı değerlendirilmeleri gerekmektedir. Bulundukları durum ve çalıştıkları ortam ile yetki ve sorumlulukları eşdeğer düzeydedir. Bu nedenlerden mühendis, mimar ve şehir plancılarının da görev ve makam tazminatı alacak şekilde düzenlemeye gidilmeli ve emeklilik halinde is emekliliklerine yansıtılmalıdır.

Çalışma Grubunun çalışma doğrultusundaki Rapor hazırlıkları halihazırda devam etmektedir.

Birlikte Çalıştık
Birlikte Yükselttik

47. OLAĞAN GENEL KURUL

HKMO ÖĞRENCİ ÖRGÜTLÜLÜĞÜ VE ÖĞRENCİ BİRLİĞİ ÇALIŞMALARI

46. Dönem Çalışma Raporu

TMMOB
Harita ve Kadastro Mühendisleri Odası

Hkmo Öğrenci Örgütlülüğü ve Öğrenci Birliği Çalışmaları

- 17. Yaz Eğitim Kampı Düzenlendi

45. Dönemde faaliyet gösteren Öğrenci Birliği temsilcileri, 17. Yaz Eğitim Kampının Yürütme Kurulunda tüm öğrenci üyeler adına bulundu. Kamp programının hazırlanmasında, kamp formatının ve amaçlarının belirlenmesinde ve içeriğin düzenlenmesinde söz sahibi oldu. Kamp sırasında ortaya çıkan problemlerin çözümünde öğrenci birliği tüm üyeleri ve kamp katılımcıları ile düzenli biçimde bir araya gelerek çözüm üretti. Ayrıca kamp sonunda yine tüm katılımcıların görüş, öneri ve eleştirilerini almak amacı ile bir öğrenci oturumu düzenlendi.

- HKMO Öğrenci Birliği Yürütme Kurulu Oluşturuldu

Harita ve Kadastro Mühendisleri Odası Öğrenci Birliği Yürütme Kurulu; 17. Yaz Eğitim Kampı sonrasında İstanbul Teknik Üniversitesi, Kocaeli Üniversitesi, Çanakkale Onsekiz Mart Üniversitesi, Hacettepe Üniversitesi ve İzmir Kâtip Çelebi Üniversitesinden birer öğrenci temsilcisi olmak üzere beş kişi ile oluşturuldu. Hemen ardından yapılan sıralı toplantılar ile tüm üniversitelerde koordine şekilde faaliyet göstermek üzere üniversite öğrenci temsilcileri ile iletişim kuruldu ve fikir alışverişinde bulunuldu.

- 17. Harita Bilimsel ve Teknik Kurultayı Öğrenci Organizasyonu Kolaylaştırıldı

HKMO Öğrenci Birliği 2019 yılı Nisan ayında gerçekleştirilen 17. Harita Bilimsel ve Teknik Kurultayı Yürütme Kurulunda bir öğrenci üye ile temsil edildi. Bu temsiliyet aracılığı ile tüm harita/geomatik mühendisliği öğrencilerinin görüş, öneri ve arzuları Kurultay Yürütme Kuruluna iletildi. Yaklaşık 600 öğrencinin katılım sağladığı Kurultayın ikinci günü gerçekleştirilen Öğrenci Panelinde "Günümüz Şartlarında Geomatik Mühendisliği Öğrencisi Olmak" konuşma başlığı ile Hacettepe Üniversitesi Geomatik Mühendisliği öğrencisi Gökçe Köksoy, "Örgütlenme Modelleri ve HKMO Öğrenci Örgütlülüğü" başlıklı konuşması ile İstanbul Teknik Üniversitesi Geomatik Mühendisliği Öğrencisi Hakan Çavuş HKMO Öğrenci Birliği adına konuşmacı olarak yer aldı. Ayrıca Kurultay sürecinde öğrenci organizasyonları ile ilgili tüm konularda HKMO Öğrenci Birliği baştan sona aktif görev aldı.

- 18. Yaz Eğitim Kampı Düzenlendi

46. Dönemde faaliyet gösteren Öğrenci Birliği temsilcileri 17. Yaz Eğitim Kampının Yürütme Kurulu toplantılarının tamamında HKMO öğrenci üyeleri adına bulundu. Kamp programının hazırlanmasında, kamp formatının ve amaçlarının belirlenmesinde ve içeriğin düzenlenmesinde söz sahibi oldu. Kamp sırasında ortaya çıkan problemlerin çözümünde Öğrenci Birliği tüm üyeleri ve kamp katılımcıları ile düzenli biçimde bir araya gelerek çözüm üretti. Öğrenci Birliğinin talebi üzerine kampta düzenlenen oturumların dördünde Tamğan Kanbolat, Gökçe Köksoy, Hakan Çavuş ve Jehat Öncü Öğrenci Birliği adına oturum yürütücülüğü görevini üstlendi. Ayrıca kamp sonunda yine tüm katılımcıların görüş, öneri ve eleştirilerini almak amacı ile bir öğrenci oturumu düzenlendi.

-HKMO Öğrenci Birliği Yürütme Kurulu Oluşturuldu

Harita ve Kadastro Mühendisleri Odası Öğrenci Birliği Yürütme Kurulu; 18. Yaz Eğitim Kampı sonrasında İstanbul Teknik Üniversitesi, Yıldız Teknik üniversitesi, Çanakkale Onsekiz Mart Üniversitesi, Kocaeli Üniversitesi ve İzmir Kâtip Çelebi Üniversitesinden birer öğrenci temsilcisi olmak üzere beş kişi ile oluşturuldu. Hemen ardından yapılan sıralı toplantılar ile tüm üniversitelerde koordine şekilde faaliyet göstermek üzere üniversite öğrenci temsilcileri iletişim kuruldu ve fikir alışverişinde bulunuldu.

- Harita/Geomatik Mühendisliği Eğitim-Öğretim Sempozyumu'na Katkı Sağlandı

11-12 Ekim 2019 tarihlerinde İstanbul'da gerçekleştirilen Eğitim Öğretim Sempozyumu'nun birinci gününde düzenlenen "Aday Mühendislerin Geleceğe Bakışları ve Beklentileri" isimli oturumda Hakan Çavuş ve Gülşen Bardak, HKMO Öğrenci Birliği adına konuşmacı olarak bulundu. Ayrıca ilgili oturuma altlık olabilmesi adına Sempozyum öncesinde yaklaşık 240 öğrencinin katıldığı bir mesleki eğitim-öğretim memnuniyet anketi yapıldı.

- TMMOB 6. Coğrafi Bilgi Sistemleri Kongresi Öğrenci Organizasyonu Kolaylaştırıldı

HKMO sekreteryasında düzenlenen TMMOB Coğrafi Bilgi Sistemleri Kongresi'nin altıncısı 23-25 Ekim tarihlerinde arasında Ankara'da gerçekleştirildi. HKMO Öğrenci Birliği ve etkinlik öğrenci örgütlenmesi adına bir öğrenci, Yürütme Kurulunda yer aldı. Bu üye aracılığı ile yaklaşık 300 öğrencinin katılım sağladığı Kongrenin düzenlenme sürecinde öğrenci işleri ve organizasyonunda HKMO Öğrenci Birliği söz ve katkı sahibi oldu.

- Sosyal Medya Kullanımı ve Toplumsal Olaylara Duyarlılık

HKMO Öğrenci Birliği, tüm bileşenlerini ilgilendiren problem veya olaylara ve ülke genelindeki tüm mesleki-toplumsal gelişmelere yönelik görüş, öneri ve açıklamalarını tüm sosyal medya üzerinden öğrenci üyeler ile paylaştı. Bu açıklamalar arasında öğretim programlarının artırılan kontenjanlarına yönelik tepki, önemli gün ve haftalara yönelik mesajlar ve anma metinleri bulunmaktadır.

- Öğrenci Etkinliklerine Katkı Sağlandı

Öğrenci Birliği ulusal düzeyde bir mesleki öğrenci bütünlüğü oluşturmak, öğrenci üyelerin sosyal ve kültürel gelişimlerine katkı sağlamak ve meslektaş dayanışmasını yaymak amacı ile harita/geomatik mühendisliği lisans programlarının olduğu şehirlerde, Şube ya da Temsilcilikler aracılığı ile tanışma toplantıları, üniversite oryantasyon etkinlikleri, öğrenci üye kahvaltıları, arazi piknikleri, yazılım ve programlama eğitimleri, teknik geziler ve düzenli öğrenci üye toplantıları gibi aktiviteler gerçekleştirdi. İmkân bulunduğu sürece Öğrenci Birliği Yürütme Kurulu üyeleri, öğrenci dayanışmasına katkı sağlamak amacıyla bu etkinliklere katılım sağladı.

Birlikte Çalıştık
Birlikte Yükselttik

47. OLAĞAN GENEL KURUL

MALİ VE İDARİ DENETİM RAPORLARI

46. Dönem Çalışma Raporu

TMMOB
Harita ve Kadastro Mühendisleri Odası

HKMO 46. Dönem Mali Raporu

46. Dönemin Genel Değerlendirmesi

Demokratik meslek örgütü olmanın sorumluluğu içerisinde, mesleki sorunlarımızın ülke sorunlarından ayrı tutulamayacağı gerçeğinden hareketle, bilimin ve teknolojinin halkın ve toplumun yararına sunulmasında inançlı olan Kamu Kurumu niteliğindeki Odamız, TMMOB'ye bağlı olarak, 10 Şube, 8 Merkeze Bağlı Temsilcilik, 192 İl/İlçe Temsilciliği ve 63 personeli ile faaliyetlerini sürdürmektedir.

TMMOB çatısı altında kurucu on Oda ile birlikte 1954 yılında kurulan Odamıza kayıtlı yaklaşık 18.000 üye, 3970'i aşkın büro/şirket ve faaliyette olan 226 Lisanslı Harita Kadastro Mühendisleri ve Bürosu (LİHKAB) bulunmaktadır.

Böylesine hızlı büyüyen ve gelişen bir Odanın, dönemsel çalışma programlarının hayata geçirilmesi için mali kaynaklarının etkili ve verimli kullanılması büyük önem içermektedir.

Yönetim Kurulumuz, hesap verebilirlik ve mali saydamlık ilkesi ile 46. Dönem Bütçesinin, Genel Kurul'da kabul edilen Bütçe Uygulama Esaslarına da uygun olarak, doğru, etkili, ekonomik ve verimli bir şekilde kullanılması doğrultusunda gerekli tüm önlemleri almaya çalışmıştır.

Odamız Mülkiyetinde bulunan Sümer 1 Cadde 12/2, 12/10 ve 12/4 no'lu dairelerimizin tamiratı ve tadilatları yapılmış, Sümer 1 Cadde 12/2 adresinde bulunan daire üye dinlenme salonu olarak kullanıma açılmıştır.

Bu dönem Odamız demirbaşlarına; 11 adet bilgisayar, 7 adet yazıcı, 2 adet tarayıcı, 4 adet projeksiyon cihazı, 1 adet Fotokopi Makinası, 1 adet fotoğraf makinası,5 adet Klima, 4 adet Televizyon, 3 Adet Cep Telefonu, 3 Adet Kamera Sistemi, 2 Adet Bulaşık Makinası, 1 Adet Server olmak üzere pek çok teknolojik donanım kazandırılmıştır.

Üniversitelerin temel hedefinin bilimsel bilgiyi üretmek, bu bilgiyi üretecek insanlar yetiştirmek ve üretilen bilgiyi toplumla paylaşmak olduğunu ve bu hedeflerin araştırma, yayın, uygulama ve eğitim araçlarıyla nitelikli bir kamusal hizmete dönüşeceğini düşünen 46. Dönem Yönetim Kurulu, Üniversitelerin mesleğimizle ilgili Mühendislik Bölümlerinde yapılan etkinliklere katkı ve katılım sağlamıştır.

Öğrenci Üyelerimizin Odamızca düzenlenen 17. Türkiye Harita Bilimsel ve Teknik Kurultayı ve TMMOB 6. Coğrafi Bilgi Sistemleri Kongresine katılımı sağlanmış olup, giderleri Odamız tarafından karşılanmıştır. Bununla Birlikte Uluslararası Jeodezi Öğrencileri Örgütü (IGSM) etkinliklerine öğrenci üyelerin katılımının sağlanması amacıyla katkıda bulunulmuştur.

FIG - Uluslararası Haritacılar Federasyonu'nun (International Federation of Surveyors) 26'ncı Genel Kurul ve Kongresi 6-11 Mayıs 2018 tarihlerinde İstanbul Kongre Merkezinde, ülkemiz ev sahipliğinde ve Odamız yürütücülüğünde başarıyla gerçekleştirilmiştir.

FIG Uluslararası Haritacılık Federasyonu 2018 FIG Genel Kurulu'nun İstanbul/Türkiye'de başarılı bir şekilde gerçekleştirilmiş olması sebebiyle; Odamızın 2019 yılı üyelik ödentisi FIG tarafından muaf tutulduğu belirtilmiş olup, FIG 2019 üyelik ödentisi ödenmemiştir.

Bu dönem de üyelerimizin Ferdi Kaza sigortasından yararlanabilmeleri için bir koşul aranmamış olup, tüm üyelerimize "Ferdi Kaza Sigortası" yaptırılarak hizmet bedeli Odamız tarafından karşılanmıştır. Odamız, "Ferdi Kaza Sigortası" uygulamasıyla; meslektaşlarımız, mesleğimiz ve ülkemiz için birlikte güzel günler yaratılmasına küçük de olsa bir katkı sağlamayı amaçlamıştır.

Ayrıca Genel Merkez, Şube ve Merkeze Bağlı Temsilciliklerimizde çalışan personellerimiz için de Ferdi kaza sigortası yaptırılmıştır.

Üzülerek belirtiriz ki bu dönem görevi başında vefat eden bir (1) üyemizin yakınlarına Ferdi kaza sigortasından tazminat ödemesi yapılmıştır.

Her dönem olduğu gibi 46. Dönemde de Harita Bülteni ve HKM Jeodezi Jeoinformasyon ve Arazi Yönetimi Dergisi yayınlanmıştır.

Ayrıca;

- Kadastro Tesisi ve Yaşatılması Kitabı
- Kadastro Bilgisi Kitabı
- Mesleğimizde 50. Yılını Dolduran Üyelerimizin Özgeçmişleri Kitapçığı
- Haritacılıkta Taşınmaz Hukuku Kitabı
- VII. UZAL-CBS 2018 kitapçığı,

baskısı yapılmıştır.

Odamızca birçok kongre, sempozyum, panel ve çalıştaylar düzenlenmiştir.

- 17. Türkiye Harita Bilimsel ve Teknik Kurultayı
- TMMOB 6. Coğrafi Bilgi Sistemleri Kongresi
- 50. Yıl Plaket Töreni
- Harita/Geomatik Mühendisliği Eğitim-Öğretim Sempozyumu

Doğrudan Genel Merkez tarafından düzenlenen etkinliklerdir. Etkinlikler denk bütçe esasıyla düzenlenmeye çalışılmıştır.

CLGE (Avrupa Haritacılar Konseyi) Genel Kurulu Odamız Yürütücülüğünde İstanbul'da yapılmıştır.

46. Dönemde 3 kez Genişletilmiş Başkanlar Kurulu Toplantısı yapılmış olup, Kamulaştırma Bilirkişiliği Eğitimleri, Bilirkişi Temel Eğitimleri ve İHA Eğitimleri düzenlenmiştir.

Bunların dışında; İzmir Şubemiz yürütücülüğünde düzenlenen Yaz Eğitim Kamplarına, Şubelerimizce düzenlenen panel, çalıştay ve sempozyumlara, TMMOB'nin düzenleyicileri arasında olduğu tüm miting ve basın açıklamalarına, TMMOB adına başka odalarca düzenlenen birçok Kongre, Kurultay ve Sempozyuma katkı ve katılım sağlanmıştır.

Bir üyenin, örgütüyle olan bağlarının en küçüğü ama en olmazsa olmazı diyebileceğimiz üyelik aidatı konusunda Yönetim Kurulumuz sorumluluk bilinciyle hareket etmiş olup, bu kapsamda üst birliğimiz olan TMMOB'ye, Üyesi olduğumuz Uluslararası Ölçme Federasyonu'na (FIG), Uluslararası Kartografya Birliği'ne (ICA) ve Avrupa Haritacılar Konseyi (CLGE)' ye olan mali yükümlülüklerini tam anlamıyla yerine getirmiştir.

31 Aralık 2019 tarihi itibarı ile;

- Mustafa Kemal Mahallesinde Oda Genel Merkezine 20.12.2019 tarihinde toplam yüzölçümü 992 m2 olan 3 adet hizmet mekânı 4.000.000,00 TL bedel ile alınmış olup, 3.700.000,00 TL si mülk sahibine ödenmiş, 300.000,00TL ödemesi kalmıştır. 2.000.000,00 TL (kredi faizi hariç) kredi çekilmiş olup, kredi ödemesi 16.03.2020 tarihinde tamamlanmıştır.
- Odamızın genel giderlerinde kullanılmak üzere 25.10.2013 tarihinde çekilen 500.000,00 TL'nin 2018 yılında kalan 111.484,72 TL kredi ödemesi tamamlanmıştır.
- Diyarbakır Şubemize mülk alımı için 25.01.2018 tarihinde 560.000.00TL (Kredi faizi hariç) Kredi çekilmiş olup, Kredi Faizli 770.141,85 TL'nin, 420.215,85 TL si ödenmiştir.
- İstanbul Şubemize mülk alımı için çekilen 1.734.839,45 TL (Kredi faizi dahil) kredinin ödemesi tamamlanmıştır.

46. Olağan Genel Kurul tarafından onaylanan 2018 ve 2019 yılı Bütçe Uygulama Esaslarına uygun olarak

yapılan çalışmalar neticesinde;

- TMMOB Harita ve Kadastro Mühendisleri Odası 46. Döneminin 01 Ocak 2018 – 31 Aralık 2018 tarihleri arasını kapsayan 2018 yılı için Bütçe Uygulama Esaslarında 10.000.000,00 TL gelir-gider bütçesi öngörülmüş; gelirler % 29 fazlası ile 12.945.775,94 TL, giderler ise % 34 fazlası ile 13.357.980,50 TL gerçekleşmiştir.
- TMMOB Harita ve Kadastro Mühendisleri Odası 46. Döneminin 01 Ocak 2019 – 31 Aralık 2019 tarihleri arasını kapsayan 2019 yılı için Bütçe Uygulama Esaslarında 10.490.000,00 TL gelir-gider bütçesi öngörülmüş; gelirler % 45 fazlası ile 15.222.049,46 TL, giderler ise % 27 fazlası ile 13.358.069,42 TL gerçekleşmiştir.

Dönem sonu (31 Aralık 2019 tarihi itibari ile) bilançomuza bakıldığında;

Odamızın bankalarda 2.815.378,37 TL, kasalarda 33.014,13 TL ve posta çeki hesabında 4.720,00 TL olmak üzere toplam 2.853.112,50 TL nakit parası bulunduğu görülmüştür.

Sonuç olarak; denk bütçe esasına göre çalışmalarını sürdüren Odamızın, bütçe uygulamalarında az da olsa gündeme gelen sıkıntılar, birlikte üretme, birlikte yönetme ve birlikte uygulama ilkesiyle, başta Oda Denetleme Kurulumuz ve Şube Saymanlarımız ile yapılan uyumlu çalışmalar sonucunda kolayca aşılmış ve başarılı bir şekilde sonuçlandırılmıştır.

TMMOB HKMO 01/01/-31/12/2018 - 01/01-31/12/2019 Bilanço TL (Ödenek Türü Bazında)

AKTİF	ÖNCEKİ DÖNEM	CARİ DÖNEM	PASİF	ÖNCEKİ DÖNEM	CARİ DÖNEM
	2018	**2019**		**2018**	**2019**
KASA	**16.948,76**	**33.014,13**	**BANKA KREDİLERİ**	**1.450.000,00**	**2.181.977,77**
G.Merkez	2.621,39	3.067,92	Garanti Bankası Tic.Krd.	1.450.000,00	2.000.000,00
Şubeler	3.623,76	13.644,98	Garanti Bankası Konut Kredisi	-	181.977,77
Merk.Bağlı Temsl.	10.703,61	16.301,23	**SATICILAR**	**0,00**	**0,00**
BANKALAR	**502.690,58**	**2.815.378,37**	**DİĞER TİCARİ BORÇLAR**	**9.858,00**	**0,00**
G.Merkez	459.685,23	2.713.400,15	Balcıoğlu Ltd.Şti.	6.108,00	
Şubeler	40.152,07	92.533,55	Hallaç Organizasyon	3.750,00	
Merk.Bağlı Temsl.	2.853,28	9.444,67	**PERSONELE BORÇLAR**	**18.825,89**	**6.335,39**
POSTA ÇEKİ	**2.877,00**	**4.720,00**	Ödenecek Ücretler	30,45	-
VERİLEN DEPOZİTOLAR	**1.402,00**	**1.206,44**	Sendika Aidatları	2.170,24	1.785,19
Elektr-Su Depozitosu	1.402,00	1.206,44	Yönetici Ücretleri	16.625,20	4.550,20
ÜYELERDEN ALACAKLAR	**12.583.294,16**	**11.182.945,85**	**DİĞER ÇEŞİTLİ BORÇLAR**	**311.667,42**	**610.710,00**
DİĞER ÇEŞİTLİ ALACAKLAR	**33.230,97**	**33.526,79**	Koçak Proje Mim.Ltd.Şti.	9.030,00	9.030,00
Adana İKK Gider Alacakları	33.230,97	33.230,97	Bes Kesintileri	5,00	-
Kocaeli Sendika aidatı	-	295,82	Abdulaziz Genç	952,42	-
GELECEK AYLARA AİT GİDERLER	**0,00**	**41.977,85**	MCI Grup Tanıtım Org.Ltd.Şti	301.680,00	301.680,00
Garanti Bankası Faizleri		41.977,85	Tahsin Özgeç-Bina	-	300.000,00
AVANSLAR	**0,00**	**53.057,50**	**ÖDENECEK VERGİ VE FONLAR**	**152.784,18**	**160.059,44**
İş Avansları	-	45.000,00	Ödenecek Muhtasar	145.143,18	151.068,67
Personel Avansları	-	8.057,50	Ödenecek KDV	7.641,00	8.990,77
BİNALAR	**7.722.903,35**	**11.598.903,35**	**ÖDENECEK SOS.GÜV.KESİNTİLERİ**	**136.486,12**	**153.151,10**
Gen.Mrk. Gayri Menkull.	7.722.903,35	11.598.903,35	Genel Merkez SGK Primleri	74.569,03	80.593,39
DEMİRBAŞLAR	**95.521,52**	**95.521,52**	Şubeler SGK Primleri	61.917,09	72.557,71
Gen. Mrk. Demirbaşları	95.521,52	95.521,52	**GELECEK AYLARA AİT GELİRLER**	**458.685,13**	**369.455,13**
GELECEK YILLARA AİT GİDERLER	**125.792,60**	**16.281,33**	Mesleki Denetim Gelir Tahakkukları	458.685,13	369.455,13
Garanti Bankası 2019 Faizleri	67.533,42	-	**UZUN VADELİ BANKA KREDİLERİ**	**557.459,34**	**167.948,23**
Garanti Bankası 2020 Faizleri	41.977,85	-	2019 Konut Kredi Taksitleri	207.533,34	-
Garanti Bankası 2021 Faizleri	16.111,00	16.111,00	2020 Konut Kredi Taksitleri	181.977,77	-
Garanti Bankası 2022 Faizleri	170,33	170,33	2021 Konut Kredi Taksitleri	156.110,92	156.110,92
			2022 Konut Kredi Taksitleri	11.837,31	11.837,31
			ÖZ VARLIKLAR	**17.988.894,86**	**22.226.896,07**
TOPLAM	**21.084.660,94**	**25.876.533,13**	Gelir Artığı	17.988.894,86	22.226.896,07
			TOPLAM	**21.084.660,94**	**25.876.533,13**

TMMOB Harita ve Kadastro Mühendisleri Odası
2018-2019 Yılları Gelir Bütçesi Tahmin ve Gerçekleşme
(Ödenek Türü Bazında)

ÖDENEK TÜRÜ	2018		2019	
	TAHMİN(TL)	GERÇEKLEŞME(TL)	TAHMİN(TL)	GERÇEKLEŞME(TL)
600.01 ÜYE KAYIT VE ÖDENTİLERİ	2.013.750,00	1.510.326,00	2.024.000,00	1.756.809,86
600.02 HİZMET KARŞILIĞI GEL.	7.571.000,00	11.011.936,97	8.049.750,00	12.137.904,33
600.03 YAYIN GELİRLERİ	10.000,00	16.717,50	11.000,00	13.435,00
600.04 DİĞER GELİRLER	405.250,00	406.795,47	405.250,00	1.313.900,27
TOPLAM GELİR	10.000.000,00	12.945.775,94	10.490.000,00	15.222.049,46

TMMOB Harita ve Kadastro Mühendisleri Odası
2018-2019 Yılları Gider Bütçesi Tahmin ve Gerçekleşme
(Ödenek Türü Bazında)

ÖDENEK TÜRÜ	2018		2019	
	TAHMİN(TL)	GERÇEKLEŞME(TL)	TAHMİN(TL)	GERÇEKLEŞME(TL)
770.01 YÖNETİM GİDERLERİ	2.318.586,24	3.846.471,63	2.084.548,48	3.692.252,16
770.02 PERSONEL GİDERLERİ	4.365.000,00	5.507.157,35	4.810.000,00	6.134.436,63
770.03 İŞLETME GİDERLERİ	1.740.000,00	2.171.361,35	1.885.000,00	1.618.275,33
770.04 HİZMET ALIMLARI	315.000,00	433.608,00	346.000,00	329.042,66
770.05 YAYIN GİDERLERİ	190.000,00	184.470,95	202.000,00	164.404,51
770.06 TMMOB GİDERLERİ	115.000,00	106.930,81	126.000,00	119.136,90
770.07 DİĞER GİDERLER	83.000,00	121.565,93	94.000,00	38.415,19
770.08 ŞUBE/TEMSİLCİLİK GİDERLERİ	641.000,00	473.279,94	687.000,00	612.354,87
770.09 KIYMET ALIMLARI	136.250,00	394.405,28	155.250,00	282.868,25
770.10 ULUSLAR ARASI ÜYELİK GİD.	46.163,76	49.290,50	50.201,52	14.510,05
780 FİNANSMAN GİDERLERİ	50.000,00	69.438,76	50.000,00	352.372,87
TOPLAM GİDER	10.000.000,00	13.357.980,50	10.490.000,00	13.358.069,42

TMMOB HKMO 2018 Ocak-Aralık Gelir Bütçesi (Genel Merkez ve Şubeler)

	GEN. MERKEZ	ADANA	ANKARA	ANTALYA	BURSA	DİYARBAKIR	İSTANBUL	İZMİR	KONYA	SAMSUN	TRABZON	TOPLAM
660.01-ÜYE KAYIT VE ÖDENTİLERİ	332.645,00	90.965,00	224.288,00	63.435,00	70.331,00	68.955,00	284.741,00	177.930,00	85.405,00	54.071,00	57.560,00	1.510.326,00
600.01.01 Üye Kayıt ve Kim Bel.	34.895,00	8.195,00	16.790,00	6.105,00	6.725,00	12.615,00	29.795,00	15.540,00	4.420,00	5.705,00	9.335,00	150.120,00
600.01.02.Üye Ödentileri (Aidat) Gel.	297.750,00	82.770,00	207.498,00	57.330,00	63.606,00	56.340,00	254.946,00	162.390,00	80.985,00	48.366,00	48.225,00	1.360.206,00
600.02- HİZMET KARŞILIĞI GEL	2.211.529,92	846.164,00	1.397.191,55	455.019,00	914.275,50	466.779,00	1.801.065,00	1.825.074,00	455.958,00	383.483,00	255.398,00	11.011.936,97
600.02.01 Proje Gelirleri												0,00
600.02.02 Danışmanlık Gelirleri												0,00
600.02.03 Kontrolluk Gelirleri	6.300,00											6.300,00
600.02.04.01 Mesleki Faaliyet Denetim Gelirleri	797.789,00	395.693,00	577.143,00	246.327,00	454.265,00	215.700,00	1.093.044,00	1.039.532,40	287.971,00	243.648,00	105.916,00	5.457.028,40
600.02.04.02 Sözleşme Gelirleri	658.997,17	151.952,92	210.335,00	51.506,00	249.361,00	62.363,00	215.251,00	291.133,00	4.840,00	44.977,00	60.550,00	2.001.266,09
600.02.05 İlk Tescil Gelirleri	116.410,00	28.690,00	34.994,00	16.050,00	19.420,00	37.000,00	31.490,00	50.384,00	16.550,00	12.400,00	15.962,00	379.350,00
600.02.06 Tescil Yenileme Gelirleri	479.240,00	203.411,00	259.798,55	119.186,00	137.264,50	106.621,00	299.093,75	325.652,50	108.387,00	64.903,00	55.270,00	2.158.827,30
600.02.07 Eğitim Gelirleri	33.910,00	16.350,00	22.800,00	0,00	27.300,00	0,00	47.100,00	45.300,00	0,00	0,00	600,00	193.360,00
600.02.08 Diğer Hizmet Belge Gelir	118.883,75	50.067,08	292.121,00	21.950,00	26.665,00	45.095,00	115.086,25	73.072,10	38.210,00	17.555,00	17.100,00	815.805,18
600.03- YAYIN GELİRLERİ	6.020,00	310,00	280,00	1.425,00	1.215,00	115,00	2.112,50	1.225,00	635,00	665,00	2.715,00	16.717,50
600.03.01 Süreli Yayın Gelirleri												0,00
600.03.02 Diğer Yayın Gelirleri	6.020,00	310,00	280,00	1.425,00	1.215,00	115,00	2.112,50	1.225,00	635,00	665,00	2.715,00	16.717,50
600.04- DİĞER GELİRLER	374.370,38	0,00	831,16	20,00	117,00	37,81	3.217,00	12.254,52	0,00	15.947,60	0,00	406.795,47
600.04.01 Kira Gelirleri	2.760,00			20,00								2.780,00
600.04.02 Bağış ve Yardımlar												0,00
600.04.03 Kurltay Kong. Konf. Sem. vb. Etkinlik Gel.	18.788,16											18.788,16
600.04.04 Faiz-Kom.Gelirleri	247.520,15											247.520,15
600.04.05 Diğer Gelirler	105.302,07	0,00	831,16	0,00	117,00	37,81	3.217,00	12.254,52		15.947,60	0,00	137.707,16
TOPLAM	**2.924.565,30**	**937.439,00**	**1.622.590,71**	**519.899,00**	**985.938,50**	**535.886,81**	**2.091.135,50**	**2.016.483,52**	**541.998,00**	**454.166,60**	**315.673,00**	**12.945.775,94**

TMMOB HKMO 2018 Ocak-Aralık Gider Bütçesi (Genel Merkez ve Şubeler)

	GEN. MER.	ADANA	ANKARA	ANTALYA	BURSA	DİYARBAKIR	İSTANBUL	İZMİR	KONYA	SAMSUN	TRABZON	TOPLAM
770.01 YÖNETİM GİDERLERİ	2.236.818,75	103.936,61	168.160,86	82.423,71	179.601,57	100.110,16	218.593,24	454.993,10	134.626,73	62.172,27	105.034,63	3.846.471,63
770.01.01 Yönetici Uyeler	7.919,87	8.606,16	4.920,28	5.660,76	9.185,76	6.035,76	4.985,76	4.985,76	7.435,76	5.685,76	9.185,76	74.607,39
770.01.02 Oturum Ücretleri												0,00
770.01.03 Yolluk Giderleri	362.459,53	11.268,58	10.153,11	15.952,11	11.569,67	21.813,83	6.012,44	20.975,57	0,00	255,84	1.636,69	462.097,37
770.01.04 Temsil Giderleri	167.019,00	31.414,75	96.530,44	44.326,15	35.926,84	14.562,67	61.620,14	87.606,66	77.675,77	25.461,48	49.699,66	691.843,56
770.01.05 Genel Kurul Giderleri	323.436,72	15.647,94	26.787,24	8.024,74	27.606,94	27.493,20	94.470,94	50.251,55	16.660,26	6.013,40	15.763,01	612.155,94
770.01.06 Kongre-Konf.-Sem.	885.402,43	12.607,94	5.859,79	199,80	62.309,56	14.104,70	11.608,53	17.351,03	12.954,94	8.555,79	14.049,51	1.045.004,02
770.01.07 Kurultay Giderleri	263.505,87	0,00					0,00		0,00			263.505,87
770.01.08 Ulaşım Gid.	16.180,00	14.350,00	13.650,00	7.975,00	18.000,00	16.100,00	13.250,00	13.950,00	19.900,00	16.200,00	14.700,00	164.255,00
770.01.09 STBK Gid.	1.035,00						0,00					1.035,00
770.01.10 Diğer Komisyon Gid.	9.555,50						1.727,61					11.283,11
770.01.11 Eğitim Gid.	200.304,83	10.041,24	10.260,00	285,15	15.002,80	0,00	24.917,82	259.872,53	0,00	0,00	0,00	520.684,37
770.02 PERSONEL GİDERLERİ	2.621.737,47	297.758,29	309.409,44	348.716,21	200.626,39	78.347,80	600.687,35	728.739,05	88.075,34	153.760,41	79.299,60	5.507.157,35
770.02.01 Personel Ücretleri	2.058.171,08	234.238,32	260.364,80	294.090,22	161.485,74	66.474,68	473.462,85	523.106,38	74.875,28	130.466,98	67.355,86	4.344.092,19
770.02.02 Personel Sosyal Yard.	0,00	4.200,97	0,00	0,00	0,00	0,00	0,00	3.551,28	0,00	0,00	0,00	7.752,25
770.02.03 Fazla Çalışma Ücretleri												0,00
770.02.04 SSK İşveren Hissesi	401.721,52	55.767,72	49.044,64	54.625,99	39.140,65	11.873,12	127.224,50	96.058,09	13.200,06	23.293,43	11.943,74	883.893,46
770.02.05 Tazminatlar	146.355,50	0,00						106.023,30				252.378,80
770.02.06 İkramiyeler	15.489,37	3.551,28										19.040,65
770.03 İŞLETME GİDERLERİ	883.522,37	138.442,14	77.417,09	44.446,24	78.843,67	197.197,63	433.864,41	214.392,61	51.234,80	16.047,04	35.953,35	2.171.361,35
770.03.01 Kira Giderleri	133.558,00	92.864,83	30.607,50				87.750,00	67.182,50				411.962,83
770.03.02 PTT, Kargo Kurye Giderleri	43.210,78	5.859,92	4.544,39	3.552,96	4.666,61	2.276,70	8.409,52	14.317,83	1.393,89	1.375,23	2.118,80	91.726,63
770.03.03 Kırtasiye ve Basılı Kağıt	23.001,05	4.973,40	4.574,04	6.818,18	8.846,19	3.661,07	7.412,58	23.557,87	6.060,85	564,70	865,50	90.335,43
770.03.04 Isıtma-Aydınlatma,Su,G	230.736,99	5.810,88	16.478,09	12.598,50	39.242,49	158.676,17	141.768,78	40.729,53	28.057,18	5.562,14	17.883,35	697.544,10
770.03.05 Vergi-Resim-HarçSig.G.	402.288,19	17.580,76	8.727,77	15.255,66	20.893,22	28.662,19	168.943,41	55.209,29	10.277,28	5.165,47	9.761,40	742.764,64
770.03.06 Telefon GSM.KabloTV.v.s.	50.727,36	11.352,35	12.485,30	6.220,94	5.195,16	3.921,50	19.580,12	13.395,59	5.445,60	3.379,50	5.324,30	137.027,72
770.04 HİZMET ALIMLARI	400.850,30	1.806,12	20.340,00	0,00	0,00	1.080,00	9.531,58	0,00	0,00	0,00	0,00	433.608,00
770.04.01 Proje Yaptırılması	0,00											0,00
770.04.02 Danışmanlık Giderleri	121.679,83		20.340,00				8.528,58					150.548,41

770.04.03 Kontrolluk Giderleri	9.239,21											9.239,21
770.04.04 Diğer Hizmet Alımları Gid.	168.823,81	1.806,12	0,00			1.080,00	1.003,00					172.712,93
770.04.05 Bilişim ve Teknoloji Hizm.Yapt	101.107,45						0,00					101.107,45
770.05 YAYIN GİDERLERİ	158.127,08	150,00	12.134,41	0,00	0,00	0,00	10.519,46	3.540,00	0,00	0,00	0,00	184.470,95
770.05.01 Basım Giderleri	106.476,61		12.134,41				10.324,46	3.540,00				132.475,48
770.05.02 Telif Ücretleri	0,00											0,00
770.05.03 Diğer Yayın Giderleri	51.650,47	150,00					195,00					51.995,47
770.06 TMMOB GİDERLERİ	106.930,81											106.930,81
770.06.01 TMMOB Hissesi	102.014,96											102.014,96
770.06.02 Diğer Giderler	4.915,85											4.915,85
770.07 DİĞER GİDERLER	98.549,19	0,00	0,00	0,00	0,00	0,00	19.342,34	2.380,00	0,00	0,00	1.294,40	121.565,93
770.07.01 Sos. Bağış ve Yardımlar	48.700,00							1.500,00			494,40	50.694,40
770.07.02 Dinlenme Salonu Giderleri												0,00
770.07.03 Diğer Giderler	49.849,19	0,00	0,00	0,00			19.342,34	880,00			800,00	70.871,53
770.08 ŞUBE/TEMSİLCİLİK GİD.	389.869,45	25.731,29	3.853,39	7.858,49	3.838,96	8.757,76	13.263,27	19.527,33	0,00	580,00	0,00	473.279,94
770.08.01 Şube Giderleri												0,00
770.08.02 Temsilcilik Giderleri	281.891,03	25.731,29	3.853,39	7.408,49			4.000,70	16.917,33				339.802,23
770.08.03 İl Koor. Kurulu Giderleri			0,00	450,00	3.838,96	8.757,76	9.262,57	2.610,00		580,00		25.499,29
770.08.04 Merkeze Bağlı Temsilcilik Gid.	107.978,42											107.978,42
770.09 KIYMET ALIMLARI	191.193,71	2.650,00	21.598,38	4.188,72	7.300,00	60.856,00	54.655,47	20.669,00	26.250,00	2.199,00	2.845,00	394.405,28
770.09.01 Taşınmaz Alımı												0,00
770.09.02 Demirbaş ve Döşeme	191.193,71	2.650,00	21.598,38	4.188,72	7.300,00	60.856,00	54.655,47	20.669,00	26.250,00	2.199,00	2.845,00	394.405,28
770.09.03 Dökümantasyon												0,00
770.10 ULUSLARARSI ÜYELİK GİD.	49.290,50	0,00	0,00	0,00	0,00	0,00	0,00	0,00	0,00	0,00	0,00	49.290,50
770.10.01 Fig Aidat Gid.	36.496,10											36.496,10
770.10.02 ICA Aidat Gid.	2.455,05											2.455,05
770.10.04 CLGE Aidat Giderleri	10.339,35											10.339,35
780.01 FİNANSMAN GİDERLERİ	69.438,76	0,00	0,00	0,00	0,00	0,00	0,00	0,00	0,00	0,00	0,00	69.438,76
780.01.01 Finansman Giderleri	69.438,76											69.438,76
TOPLAM GİDER	**7.206.328,39**	**570.474,45**	**612.913,57**	**487.633,37**	**470.210,59**	**446.349,35**	**1.360.457,12**	**1.444.241,09**	**300.186,87**	**234.758,72**	**224.426,98**	**13.357.980,50**

TMMOB HKMO 2019 Ocak-Aralık Gider Bütçesi (Genel Merkez ve Şubeler)

	GEN. MERKEZ	ADANA	ANKARA	ANTALYA	BURSA	DİYARBAKIR	İSTANBUL	İZMİR	KONYA	SAMSUN	TRABZON	TOPLAM
770.01 YÖNETİM GİDERLERİ	2.379.030,28	93.165,88	119.525,37	79.724,37	162.129,79	49.211,92	158.545,79	381.479,40	133.694,63	60.439,21	75.305,52	3.692.252,16
770.01.01 Yönetici Uyeler	7.842,64	4.985,76	4.985,76	4.985,76	4.985,76	4.985,76	4.985,76	4.985,76	4.985,76	4.985,76	4.985,76	57.700,24
770.01.02 Oturum Ücretleri												0,00
770.01.03 Yolluk Giderleri	428.475,74	11.045,03	8.219,98	3.795,93	8.241,29	10.830,89	4.436,20	10.778,64		298,00	13.410,98	499.532,68
770.01.04 Temsil Giderleri	165.932,51	20.643,76	77.032,59	24.870,53	36.028,16	7.019,30	33.716,57	29.327,76	59.660,49	6.491,63	15.038,80	475.762,10
770.01.05 Genel Kurul Giderleri		566,40	2.114,56	601,80	638,70	371,70	24.920,50	6.398,40	679,68	920,40	389,40	37.601,54
770.01.06 Kongre-Konf.-Sem.	853.328,63	32.582,53	5.325,41	27.372,05	73.212,08	11.404,27	48.789,39	27.132,30	37.318,70	28.768,42	24.130,58	1.169.364,36
770.01.07 Kurultay Giderleri	875.852,29			550,00	1.658,80		9.715,88					887.776,97
770.01.08 Ulaşım Gid.	12.175,00	11.150,00	11.100,00	16.750,00	32.774,00	14.600,00	13.450,00	15.750,00	31.050,00	18.975,00	17.350,00	195.124,00
770.01.09 STBK Gid.												0,00
770.01.10 Diğer Komisyon Gid.	4.000,00						1.603,22					5.603,22
770.01.11 Eğitim Gid.	31.423,47	12.192,40	10.747,07	798,30	4.591,00		16.928,27	287.106,54				363.787,05
770.02 PERSONEL GİDERLERi	2.866.211,76	337.755,86	409.541,41	505.396,63	329.415,98	96.290,18	561.495,00	669.011,52	85.837,24	185.973,80	87.507,25	6.134.436,63
770.02.01 Personel Ücretleri	2.360.850,90	282.447,38	350.538,16	332.744,91	272.007,51	83.187,66	475.388,40	566.693,26	74.284,41	160.816,99	75.623,48	5.034.583,06
770.02.02 Personel Sosyal Yard.												0,00
770.02.03 Fazla Çalışma Ücretleri												0,00
770.02.04 SSK İşveren Hissesi	390.106,59	55.308,48	59.003,25	53.904,76	57.408,47	13.102,52	80.232,74	93.601,23	11.552,83	25.156,81	11.883,77	851.261,45
770.02.05 Tazminatlar	97.198,47			115.113,42				8.717,03				221.028,92
770.02.06 İkramiyeler	18.055,80			3.633,54			5.873,86					27.563,20
770.03 İŞLETME GİDERLERİ	855.863,88	119.719,30	64.964,87	41.765,69	107.361,87	48.543,79	128.114,42	160.745,31	39.550,65	15.067,81	36.577,74	1.618.275,33
770.03.01 Kira Giderleri	120.510,25	70.102,62	21.600,00	5.733,17	15.750,00	17.700,00	2.600,00	63.300,00				317.296,04
770.03.02 PTT, Kargo Kurye Giderleri	37.220,86	7.004,18	6.034,38	4.382,55	10.414,12	2.443,80	9.756,66	6.973,41	4.197,48	2.511,62	3.082,87	94.021,93
770.03.03 Kırtasiye ve Basılı Kağıt	22.709,22	2.725,48	3.243,65	6.193,68	10.275,70	3.473,10	8.373,90	20.787,07	10.149,16	977,89	2.623,52	91.532,37
770.03.04 Isıtma-Aydınlatma,Su,G	156.864,05	9.010,00	12.330,02	14.470,83	50.569,24	13.291,23	64.385,90	33.956,14	17.489,41	4.368,25	21.893,00	398.628,07
770.03.05 Vergi-Resim-HarçSig.G.	446.870,44	24.317,42	10.160,17	5.240,81	14.718,55	6.338,46	32.128,10	25.192,59	2.238,02	3.440,35	4.328,35	574.973,26
770.03.06 Telefon GSM.KabloTV.v.s.	71.689,06	6.559,60	11.596,65	5.744,65	5.634,26	5.297,20	10.869,86	10.536,10	5.476,58	3.769,70	4.650,00	141.823,66
770.04 HİZMET ALIMLARI	294.725,51	0,00	20.940,00	0,00	0,00	0,00	13.377,15	0,00	0,00	0,00	0,00	329.042,66
770.04.01 Proje Yaptırılması												0,00

770.04.02 Danışmanlık Giderleri	163.408,00		20.940,00				8.400,00					192.748,00
770.04.03 Kontrolluk Giderleri	3.600,00											3.600,00
770.04.04 Diğer Hizmet Alımları Gid.	394,80		0,00				4.556,00					4.950,80
770.04.05 Bilişim ve Teknoloji Hizm.Yapt	123.928,85						421,15					124.350,00
770.04.06 TAKPAS Giderleri	3.393,86											3.393,86
770.05 YAYIN GİDERLERİ	157.867,39	250,00	0,00	0,00	0,00	0,00	6.287,12	0,00	0,00	0,00	0,00	164.404,51
770.05.01 Basım Giderleri	114.571,87						6.287,12					120.858,99
770.05.02 Telif Ücretleri	1.873,74											1.873,74
770.05.03 Diğer Yayın Giderleri	41.421,78	250,00										41.671,78
770.06 TMMOB GİDERLERİ	119.136,90											119.136,90
770.06.01 TMMOB Hissesi	110.805,00											110.805,00
770.06.02 Diğer Giderler	8.331,90											8.331,90
770.07 DİĞER GİDERLER	28.118,95	275,56	0,00	0,00	0,00	0,00	7.791,68	200,00	0,00	0,00	2.029,00	38.415,19
770.07.01 Sos. Bağış ve Yardımlar								200,00				200,00
770.07.02 Dinlenme Salonu Giderler	7.666,17											7.666,17
770.07.03 Diğer Giderleri	20.452,78	275,56		0,00			7.791,68				2.029,00	30.549,02
770.08 ŞUBE/TEMSİLCİLİK GİD.	519.070,74	31.124,85	13.909,12	1.593,59	5.118,55	8.565,25	9.752,69	22.440,08	0,00	780,00	0,00	612.354,87
770.08.01 Şube Giderleri												0,00
770.08.02 Temsilcilik Giderleri	377.192,28	31.124,85	13.909,12	1.593,59	2.388,55		2.717,82	17.772,36				446.698,57
770.08.03 İl Koor. Kurulu Giderleri					2.730,00	8.565,25	7.034,87	4.667,72		780,00		23.777,84
770.08.04 Merkeze Bağlı Temsilcilik Gid.	141.878,46											141.878,46
770.09 KIYMET ALIMLARI	230.934,77	13.874,00	11.844,00	2.000,00	4.272,49	0,00	868,89	12.938,10	0,00	0,00	6.136,00	282.868,25
770.09.01 Taşınmaz Alımı												0,00
770.09.02 Demirbaş ve Döşeme	230.934,77	13.874,00	11.844,00	2.000,00	4.272,49		868,89	12.938,10			6.136,00	282.868,25
770.09.03 Dökümantasyon												0,00
770.10 ULUSLARARSI ÜYELİK GİD.	14.510,05	0,00	0,00	0,00	0,00	0,00	0,00	0,00	0,00	0,00	0,00	14.510,05
770.10.01 Fig Aidat Gid.												0,00
770.10.02 ICA Aidat Gid.												0,00
770.10.04 CLGE Aidat Giderleri	14.510,05											14.510,05
780.01 FİNANSMAN GİDERLERİ	352.372,87	0,00	0,00	0,00	0,00	0,00	0,00	0,00	0,00	0,00	0,00	352.372,87
780.01.01 Finansman Giderleri	352.372,87											352.372,87
TOPLAM GİDER	**7.817.843,10**	**596.165,45**	**640.724,77**	**630.480,28**	**608.298,68**	**202.611,14**	**886.232,74**	**1.246.814,41**	**259.082,52**	**262.260,82**	**207.555,51**	**13.358.069,42**

TMMOB HKMO 2019 Ocak-Aralık Gelir Bütçesi (Genel Merkez ve Şubeler)

	GEN. MERKEZ	ADANA	ANKARA	ANTALYA	BURSA	DİYARBAKIR	İSTANBUL	İZMİR	KONYA	SAMSUN	TRABZON	TOPLAM
660.01-ÜYE KAYIT VE ÖDENTİLERİ	349.272,86	113.979,00	299.115,00	76.282,00	85.504,00	79.954,00	318.149,00	184.415,00	110.450,00	55.642,00	84.047,00	1.756.809,86
600.01.01 Üye Kayıt ve Kim Bel.	33.128,86	14.135,00	15.170,00	3.845,00	8.740,00	10.645,00	25.665,00	17.904,00	6.410,00	4.700,00	12.205,00	152.547,86
600.01.02.Üye Ödentileri (Aidat) Gel.	316.144,00	99.844,00	283.945,00	72.437,00	76.764,00	69.309,00	292.484,00	166.511,00	104.040,00	50.942,00	71.842,00	1.604.262,00
600.02- HİZMET KARŞILIĞI GEL	2.315.498,58	892.682,00	1.359.216,00	516.167,00	1.099.235,50	572.333,00	2.115.358,50	1.974.135,75	569.671,00	420.589,00	303.018,00	12.137.904,33
600.02.01 Proje Gelirleri												0,00
600.02.02 Danışmanlık Gelirleri												0,00
600.02.03 Kontrolluk Gelirleri												0,00
600.02.04.01 Mesleki Faaliyet Denetim Gelirleri	917.290,50	391.952,00	648.359,00	290.983,00	635.930,50	307.314,00	1.218.199,00	1.118.556,50	382.610,00	273.022,50	162.611,50	6.346.828,50
600.02.04.02 Sözleşme Gelirleri	565.403,50	153.772,00	40.874,50	48.010,00	188.413,50	45.387,50	365.005,50	377.385,00	3.230,00	33.585,00	39.486,50	1.860.553,00
600.02.05 İlk Tescil Gelirleri	128.545,00	32.600,00	34.630,00	10.200,00	18.130,00	38.300,00	23.000,00	32.230,00	17.530,00	9.900,00	11.800,00	356.865,00
600.02.06 Tescil Yenileme Gelirleri	598.870,58	250.048,00	326.142,50	151.694,00	191.146,50	155.471,50	351.909,00	372.999,25	136.336,00	84.711,50	75.470,00	2.694.798,83
600.02.07 Eğitim Gelirleri	3.750,00	30.750,00	39.500,00		16.600,00		39.850,00	31.200,00				161.650,00
600.02.08 Diğer Hizmet Belge Gelir	101.639,00	33.560,00	269.710,00	15.280,00	49.015,00	25.860,00	117.395,00	41.765,00	29.965,00	19.370,00	13.650,00	717.209,00
600.03- YAYIN GELİRLERİ	3.905,00	980,00	695,00	1.915,00	945,00	515,00	1.260,00	1.735,00	80,00	285,00	1.120,00	13.435,00
600.03.01 Süreli Yayın Gelirleri												0,00
600.03.02 Diğer Yayın Gelirleri	3.905,00	980,00	695,00	1.915,00	945,00	515,00	1.260,00	1.735,00	80,00	285,00	1.120,00	13.435,00
600.04- DİĞER GELİRLER	1.305.073,63	6.000,00	2.354,64	0,00	0,00	0,00	0,00	0,00	106,00	366,00	0,00	1.313.900,27
600.04.01 Kira Gelirleri												0,00
600.04.02 Bağış ve Yardımlar	1.200,00											1.200,00
600.04.03 Kurultay Kongre Konferans Seminer vb. Etkinlik Gelirleri	227.090,00											227.090,00
600.04.04 Faiz-Kom.Gelirleri	351.635,85											351.635,85
600.04.05 Diğer Gelirler	725.147,78	6.000,00	2.354,64						106,00	366,00		733.974,42
TOPLAM	**3.973.750,07**	**1.013.641,00**	**1.661.380,64**	**594.364,00**	**1.185.684,50**	**652.802,00**	**2.434.767,50**	**2.160.285,75**	**680.307,00**	**476.882,00**	**388.185,00**	**15.222.049,46**

TMMOB Harita ve Kadastro Mühendisleri Odası 2020 Yılı Gelir Bütçesi Taslağı Gerekçesi

46. Dönem Yönetim Kurulumuzun 02.12.2019 tarih ve 85/1720 sayılı karar ve 16.12.2019 tarih ve 87/1759 sayılı kararlarıyla 47. Olağan Genel Kurul'da karara bağlanıncaya kadar 2020 yılı ücretlerinin aşağıda belirtilen şekilde 01.01.2020 tarihi itibarıyla uygulamaya konulması uygun görülmüş olup, Genel Kurulumuz tarafından bu ücretlerin aynen kabulü önerilmektedir. Bu kabule göre; gelir bütçe kalemlerinde tahminler yapılmıştır.

HKMO 2020 YILI HİZMET VE BELGE ÜCRETLERİ

ÜCRET KALEMLERİ	
Üye Kimlik Belgesi	100,00 TL
Üye Kimlik Belge Yenileme	35,00 TL
Giriş Ödentisi	
0 – 1 YIL	ÜCRETSİZ
1 – 2 YIL	210,00 TL
2 – 3 YIL	360,00 TL
3 – 4 YIL	445,00 TL
4 – 5 YIL	550,00 TL
5 YIL Sonra	745,00 TL
Üyelik Ödentisi(18*12 Ay)	216,00 TL
Büro Tescil İşlemi	1.100,00 TL
Büro Tescil Yenileme	900,00 TL
Şirket Tescil İşlemi	1.500,00 TL
Şirket Tescil Yenileme	1.050,00 TL
SHKMM Büroları Oda Sicil	
Kayıt Belgesi (Büro/Şirketler İçin)	250,00 TL
TİP1 Sözleşme Belgesi, TİP2 Sözleşme Belgesi ve TİP3 Sözleşme Belgesi ve SHKMM Büroları OdaSicil Kayıt Belgesi	80,00 TL
Oda Sicil Kayıt Belgesi (Üyeler İçin)	170,00 TL
TİP 4 Sözleşme Belgesi	55,00 TL
LPG Sorumlu Müdür Belgesi	110,00 TL (Tmmob'un belirlediği bedel üzerinden)
LPG Sorumlu Müdür Belgesi Yenileme	55,00 TL (Tmmob'un belirlediği bedel üzerinden)
Tescil Belge Değişim	170,00 TL
Karne Başvuru Belgesi	190,00 TL
Oda Sicil Kayıt Belgesi(Kamu Çalışanı Üyeler için)	110,00 TL
LPG Sorumlu Müdür Kontrol Kayıt Defteri	110,00 TL (Tmmob'un belirlediği bedel üzerinden)
Bilirkişilik Uzmanlık Belgesi	100,00 TL
LİHKAB Mesleki Faaliyet Denetim Ücreti(herbir iş için)	8,50 TL
İhaleli İşler Mesleki Faaliyet Denetim Ücreti(herbir iş için)	500,00TL

600.01. ÜYE KAYIT VE ÖDENTİLERİ

600.01.01 **Üye Kayıt ve Kimlik Belgesi Gelirleri : 118.500,00 TL**

2020 yılında Kimlik Belgesinin 100,00 TL;
Kimlik Belgesi Yenileme 35,00 TL
kayıt ödentilerinin mezuniyet yılına göre

0 – 1 YIL :	ÜCRETSİZ
1 – 2 YIL :	210,00 TL
2 – 3 YIL :	360,00 TL
3 – 4 YIL :	445,00 TL
4 – 5 YIL :	550,00 TL
5 YIL Sonra:	745,00 TL

2020 yılında 950 üyenin kimlik yenileyeceği ve ilk kaydını yaptıracağını varsayarsak;

İlk kayıt ödentisi		20.000,00 TL olacağı
Kimlik belgesi	950 x 100,00 =	95.000,00 TL
Kimlik Belgesi Yenileme	100 x 35 =	3.500,00 TL
		118.500,00 TL

600.01.02 **Üye Ödentileri (Aidat) Gelirleri : 2.552.000,00 TL**

Üye ödentisinin aylık 18,00 TL olacağı ve 9.500 üyeden aylık üye ödentisinin alınabileceği kabul edilmiştir.
9.500 x 18,00 x 12 = 2.052.000,00 TL
Geçmiş Yıl üye ödentilerinin alınabileceği düşünülerek, 500.000,00 TL kabul edilmiştir.

600.02. HİZMET KARŞILIĞI GELİRLER

600.02.01**Proje Gelirleri : 2.500,00TL**
Geçmiş yıllar dikkate alınarak 2.500,00 TL gelir beklenmektedir.

600.02.02**Danışmanlık Gelirleri : 2.000.00 TL**
Geçmiş yıllar dikkate alınarak 2.000,00 TL gelir beklenmektedir.

600.02.03 **Kontrollük Gelirleri : 4.000,00 T**L
Geçmiş yıllar dikkate alınarak 4.000,00 TL gelir beklenmektedir.

600.02.04.01 **Mesleki Faaliyet Denetim Geliri: 4.370.150,00 TL**
Geçmiş yıllar dikkate alınarak 4.370.150,00 TL gelir beklenmektedir.

600.02.04.02 **Sözleşme Gelirleri: 1.500.000,00 TL**
Geçmiş yıllar dikkate alınarak 1.500.000,00 TL gelir beklenmektedir

600.02.05 **İlk Tescil Geliri : 1.600.000.00 TL**
2020 yılında büro tescili 1100,00 TL, şirket tescili 1.500,00 TL olacağı düşünülmektedir.
2020 yılında 500 büro, 700 şirket tescilinin yapılacağı kabul edilmiştir

500x	1.100,00 =	550.000,00 TL
700x	1.500,00 =	1.050.000,00 TL
		1.600.000,00 TL

600.02.06 **Tescil Yenileme Geliri: 2.445.000,00 TL**
Büro tescil yenileme 900,00 TL Şirket tescil yenileme 1.050,00 TL olacağı düşünülmektedir.
2020 yılında 1200 büro ile 1300 şirket tescilinin yenileneceği kabul edilmiştir.

1200 x 900,00	=	1.080.000,00 TL
1300 x 1050,00	=	1.365.000,00 TL
		2.445.000,00 TL

600.02.07 **Eğitim Geliri: 300.000,00 TL**
Geçmiş yılar dikkate alınarak 300.000,00 TL gelir beklenmektedir.

600.02.08 **Diğer Hizmet (Belge)Gelirleri : 892.850,00 TL**
2020 yılında ihaleye katılma belgesinin 250,00 TL ve üyelik belgesinin 170,00 TL olacağı varsayılarak 1000 ihale katılma belgesi ile 3500 üyelik belgesi, 150 LPG Sorumlu Müdür Belgesi ve 300 Oda Sicil Kayıt Belgesi(Kamu Çalışanı Üyeler için)verileceği

1.000 x 250,00	=	250.000,00 TL
3.500 x 170,00	=	595.000,00 TL
135 x 110,00	=	14.850,00 TL
300 x 110,00	=	33.000,00 TL
		892.850,000 TL

600.03 - YAYIN GELİRLERİ :
600.03.02 **Diğer Yayın Gelirleri: 10.000,00 TL**
Geçmiş yıllara göre 10.000,00 TL gelir beklenmektedir.

600.04 - DİĞER GELİRLER :

600.04.01 **Kira Gelirleri : 11.000,00 TL**
2020 yılında 11.000,00 TL gelir beklenmektedir.
600.04.02 **Bağışlar ve Yardımlar : 7.000,00 TL**
2019 yılı değerleri dikkate alınarak 7.000,00TL gelir beklenmektedir.
600.04.03 **Kurultay Kongre Konferans Seminer vb. Etkinlik Gelirleri : 50.000,00 TL**
2020 yılında yapılacak olan Kongre, Konferans ve Seminerler için 50.000,00 TL gelir beklenmektedir.
600.04.04 **Faiz Gelirleri : 50.000,00 TL**
2019 yılı değerleri dikkate alınarak 50.000,00 TL gelir beklenmektedir.
600.04.05 **Diğer Gelirler : 75.000,00 TL**
2019 yılı değerleri dikkate alınarak 75.000,00 TL gelir beklenmektedir.
600.04.06 **Takpas Gelirleri :10.000,00 TL**
2020 yılında 10.000,00 TL gelir beklenmektedir.

TMMOB Harita ve Kadastro Mühendisleri Odasının 2020 Yılı Gelir Bütçesi Taslağı

600.01 - ÜYE KAYIT VE ÖDENTİLERİ		**2.670.500,00**
600.01.01 - Üye Kayıt Kimlik Gelirleri	118.500,00	
600.01.02 - Üye Ödentileri (Aidat)	2.552.000,00	
600.02 - HİZMET KARŞILIĞI GELİR		**11.116.500,00**
600.02.01 - Proje Gelirleri	2.500,00	
600.02.02 – Danışmanlık Gelirleri	2.000,00	
600.02.03 – Kontrolluk Gelirleri	4.000,00	
600.02.04.01 - Mesleki Faaliyet Denetim Geliri	4.370.150,00	
600.02.04.02 – Sözleşme Gelirleri	1.500.000,00	
600.02.05 -İlk Tescil Geliri	1.600.000,00	
600.02.06 -Tescil Yenileme Geliri	2.445.000,00	
600.02.07 - Eğitim Geliri	300.000,00	
600.02.08 - Diğer Hizmet Gelirleri (Belge)	892.850,00	
600.03 - YAYIN GELİRLERİ		**10.000,00**
600.03.01 - Süreli Yayın Gelirleri		
600.03.02 - Diğer Yayın Gelirleri	10.000,00	
600.04 - DİĞER GELİRLER		**203.000,00**
600.04.01 - Kira Gelirleri	11.000,00	
600.04.02 - Bağış ve Yardımlar	7.000,00	
600.04.03 - Kurultay Kongre Konferans Seminer Etkinlik Gelirleri	50.000,00	
600.04.04 - Faiz Gelirleri	50.000,00	
600.04.05 - Diğer Gelirler	75.000,00	
600.04.06 Takpas Gelirleri	10.000,00	
TOPLAM	**14.000.000,00**	**14.000.000,00**

TMMOB Harita ve Kadastro Mühendisleri Odasının 2020 Yılı Gider Bütçesi Taslağı

770.01 - YÖNETİM GİDERLERİ		**2.574.336,24**
770.01.01- Yönetici Üye Giderleri	57.336,24	
770.01.02- Oturum Ücret Gid.	1,00	
770.01.03- Yolluk Giderleri	550.400,00	
770.01.04- Temsil Ağırlama Giderleri	450.000,00	
770.01.05- Genel Kurul Gid.	600.000,00	
770.01.06- Kongre.-Konferans.-Seminer-Etkinlik Gid.	250.400,00	
770.01.07- Kurultay Giderleri	50.000,00	
770.01.08- Ulaşım Giderleri	215.600,00	
770.01.09- SBTK Giderleri	65.000,00	
770.01.10- Diğer Komisyon Giderleri	35.000,00	
770.01.11- Eğitim Giderleri	300.999,00	
770.02 - PERSONEL GİDERLERİ		**6.430.000,00**
770.02.01- Ücret Giderleri	5.150.000,00	
770.02.02- Sosyal Yardım Gid.	40.000,00	
770.02.03- Fazla Çalışma Gid.	10.000,00	
770.02.04- SSK. İşveren. Hissesi	1.115.000,00	
770.02.05- Tazminat Gid.	100.000,00	
770.02.06- İkramiye Gid.	15.000,00	
770.03 - İŞLETME GİDERLERİ		**2.615.000,00**
770.03.01- Kira Giderleri	260.000,00	
770.03.02- Posta Kargo Kurye Gid.	95.000,00	
770.03.03- Kırtasiye-Basılı Kağıt Gid.	70.000,00	
770.03.04- Isıtma-Ayd-Su-Bak.Onarım Gid.	920.000,00	
770.03.05- Vergi-Resim-Harç-Sigorta Gid.	1.020.000,00	
770.03.06- Telefon GSM Kablo Tv. vb. Gid	250.000,00	
770.04 - HİZMET ALIM GİDERLERİ		**476.000,00**
770.04.01- Proje Giderleri	12.000,00	
770.04.02- Danışmanlık Giderleri	200.000,00	
770.04.03- Kontrolluk Giderleri	4.000,00	
770.04.04- Diğer Hizmet Giderleri	100.000,00	
770.04.05- Bilişim ve Teknoloji Hizmet Giderleri	150.000,00	
770.04.05 Takpas Giderleri	10.000,00	
770.05 - YAYIN GİDERLERİ		
770.05.01- Basım Giderleri	200.000,00	**275.000,00**
770.05.02- Telif Ücret Giderleri	10.000,00	
770.05.03- Diğer Yayın Giderleri	65.000,00	
770.06 - TMMOB GİDERLERİ		**157.500,00**
770.06.01- TMMOB Hissesi	150.000,00	
770.06.02- Diğer TMMOB Giderleri	7.500,00	
770.07 - DİĞER GİDERLER		**23.000,00**

770.07.01- Sosyal Yardım-Bağış Giderleri	10.000,00	
770.07.02- Dinlenme Salonu Giderleri	3.000,00	
770.07.03- Diğer Giderler	10.000,00	
770.08 - ŞUBE VE TEMSİLCİLİK GİDERLERİ		**690.000,00**
770.08.01- Şube Giderleri	20.000,00	
770.08.02- Temsilcilik Giderleri	350.000,00	
770.08.03- İl Koordinasyon Kurulu Giderleri	40.000,00	
770.08.04- Merkeze Bağlı Temsilcilik Giderleri	280.000,00	
770.09 - KIYMET ALIM GİDERLERİ		**608.250,00**
770.09.01- Taşınmaz Alımı Gideri	350.000,00	
770.09.02 Demirbaş ve Döşeme Alımı	250.000,00	
770.09.03 Dökümantasyon	8.250,00	
770.10 - ULUSLARARASI ÜYELİK GİDERLERİ		**56.000,00**
770.10.01- FIG Aidat Giderleri	40.000,00	
770.10.02 - ICA Aidat Giderleri	5.000,00	
770.10.03- Diğer Üyelik Aidat Giderleri	1.000,00	
770.10.04-CLGE-Aidat Giderleri	10.000,00	
780.11 FİNANSMAN GİDERLERİ		**94.913,76**
780.11.01 Banka Kredi Faiz Giderleri	94.913,76	
TOPLAM	**14.000.000,00**	**14.000.000,00**

TMMOB Harita ve Kadastro Mühendisleri Odası
2020 Yılı Gider Bütçesi Taslağı Gerekçesi

GENEL : Bütçe'de " Mali İşler ve Bütçe Uygulama " Yönetmeliğine göre Şubelerin giderleri bütçenin ilgili harcama kalemlerinde gösterilmiştir. Bütçenin kesinleşmesinden sonra Genel Merkez, Şubeler, Merkeze Bağlı Temsilciliklerin bütçelerini oluşturacaklardır.

MADDELERİN GEREKÇELERİ

770.01 - YÖNETİM GİDERLERİ

770.01.01 **Yönetici Üye Giderleri**

Genel Merkezde; Genel Sekreter, Genel Sayman ve Örgütlenme Sekreteri ile, Şubelerde Sekreter ve Sayman Üyelerin sembolik ücretlerinin 2020 yılı için 207,74 TL/Ay(Brüt) olacağı düşünülmektedir. Bu durumda;

3x207,74x12 = 7.478,64 TL
20x207,74x12 = + 49.857,60 TL
57.336,24 TL

770.01.02 **Oturum Ücret Giderleri**

2020 yılında Oturum Ücreti alınmayacağı düşüncesiyle 1,00 TL iz bedel olarak belirlenmiştir.

770.01.03 **Yolluk Giderleri**

2019 yılı değerleri dikkate alınarak 550.000,00TL ödenek ayrılmıştır.

770.01.04 **Temsil ve Ağırlama Giderleri**

2019 yılı değerleri dikkate alınarak 450.000,00 TL ödenek ayrılmıştır.

770.01.05 **Genel Kurul Giderleri**

Şubelerimizin Genel Kurul giderleri ile Genel Merkez Genel Kurulu için Ankara dışından gelecek delegelerin Yolluk ve Konaklama giderleri ile salon kirası, seçim kurulu, ilan vb. harcamalar için 600.000,00 TL ödenek ayrılmıştır.

770.01.06 **Kongre, Konferans, Seminer Etkinlik Giderleri**

2020 yılında yapılacak olan, Konferans ve Seminerler için 250.400,00 TL ödenek ayrılmıştır.

770.01.07 **Kurultay Giderleri**

2021 yılında 18. Türkiye Harita Bilimsel ve Teknik Kurultayı hazırlık çalışmaları başlaması nedeniyle 50.000,00 TL ödenek ayrılmıştır.

770.01.08 **Ulaşım Giderleri**

Yönetim Kurulları, Onur Kurulu, Denetleme Kurulu, Yayın Kurulu ve komisyonlarda görev alan kurul üyelerinin toplantılara katılımı için ulaşım giderlerinin 50,00.TL olması düşünülmüştür. Bu durumda, 2020 yılının 12 aylık süresi içinde Yönetim Kurulunun 52, Yayın Kurulunun 20 ve Onur Kurulu ile Denetleme Kurulunun 4'er toplantı yapacağı düşünülmüştür.

Yönetim	52 x 7 x 50,00	=	18. 200,00TL
Onur	4 x 5 x 50,00	=	1. 000,00TL
Denetleme	4 x 7 x 50,00	=	1.400,00TL
Yayın	20 x 8 x 50,00	=	8.000,00TL
Diğer Komisyonlar		=	5.000,00TL
Şube Yönetim Kurulları	52x7x10x50,00= 182.000,00TL		

TOPLAM 215.600,00 TL ödenek ayrılmıştır.

770.01.09 **STBK Giderleri**
STBK Sürekli Bilimsel ve Teknik Komisyon çalışmaları harcamaları için 65.000,00 TL ödenek ayrılmıştır.

770.01.10 **Diğer Komisyon Giderleri**
Diğer Komisyonların çalışmaları için 35.000,00 TL ödenek ayrılmıştır.

770.01.11 **Eğitim Giderleri**
Meslek içi eğitim çalışmaları için 300.999,00 TL ödenek ayrılmıştır.

770.02 - PERSONEL GİDERLERİ

770.02.01 **Ücret Giderleri**
2019 yılı değerleri dikkate alınarak personel ücretleri için 5.150.000,00 TL ödenek ayrılmıştır

770.02.02 **Sosyal Yardım Giderleri**
2019 yılı değerleri dikkate alınarak çalışan personele ödenecek sosyal yardımlar için 40.000,00 TL ödenek ayrılmıştır.

770.02.03 **Fazla Çalışma Giderleri**
Fazla çalışma ücreti için 10.000,00 TL ödenek ayrılmıştır.

770.02.04 **SSK İşveren Hissesi**
2019 yılı değerleri dikkate alınarak 1.115.000,00 TL ödenek ayrılmıştır.

770.02.05 **Tazminat Giderleri**
2019 yılı değerleri dikkate alınarak 100.000,00 TL ödenek ayrılmıştır

770.02.06 **İkramiye Giderleri**
2019 yılı değerleri dikkate alınarak 15.000,00 TL ödenek ayrılmıştır.

770.03 - İŞLETME GİDERLERİ

770.03.01 **Kira Giderleri**
Genel Merkez ve Şubeler için ödenecek kira bedeli göz önüne alınarak 260.000,00 TL ödenek ayrılmıştır.

770.03.02 **Posta Kargo Kurye Giderleri**
2019 yılı değerleri dikkate alınarak 95.000,00 TL ödenek ayrılmıştır.

770.03.03 **Kırtasiye Basılı Kağıt Giderleri**
2019 yılı değerleri dikkate alınarak 70.000,00 TL ödenek ayrılmıştır.

770.03.04 **Isıtma-Aydınlatma- Su- Bakım Onarım Giderleri**
2019 yılı değerleri dikkate alınarak 920.000,00 TL ödenek ayrılmıştır.

770.03.05 **Vergi, Resim, Harç, Sigorta Giderleri**

2019 yılı değerleri dikkate alınarak 1.020.000,00 TL ödenek ayrılmıştır.

770.03.06 **Telefon, GSM, Kablo TV v.b. Giderleri**
2019 yılı değerleri dikkate alınarak 250.000,00 TL ödenek ayrılmıştır.

770.04 - HİZMET ALIM GİDERLERİ

770.04.01 **Proje Giderleri**
2019 yılı değerleri dikkate alınarak 12.000,00 TL ödenek ayrılmıştır.

770.04.02 **Danışmanlık Giderleri**
2019 yılı değerleri dikkate alınarak 200.000,00 TL ödenek ayrılmıştır.

770.04.03 **Kontrolluk Giderleri**
2019 yılı değerleri dikkate alınarak 4.000,00 TL ödenek ayrılmıştır.

770.04.04 **Diğer Hizmet Giderleri**
2019 yılı değerleri dikkate alınarak 100.000,00 TL ödenek ayrılmıştır.

770.04.05 **Bilişim ve Teknoloji Hizmet Giderleri**
2019 yılı değerleri dikkate alınarak 150.000,00 TL ödenek ayrılmıştır.

770.04.06 **Takpas Giderleri**
2020 yılına 10.000,00 TL ödenek ayrılmıştır.

770.05 - YAYIN GİDERLERİ

770.05.01 **Basım Giderleri**
2019 yılı değerleri dikkate alınarak 200.000,00 TL ödenek ayrılmıştır.

770.05.02 **Telif Ücret Giderleri**
2019 yılı değerleri dikkate alınarak 10.000,00 TL ödenek ayrılmıştır.

770.05.03 **Diğer Yayın Giderleri**
2019 yılı değerleri dikkate alınarak 65.000,00 TL ödenek ayrılmıştır.

770.06 - TMMOB GİDERLERİ

770.06.01 **TMMOB Hissesi**
2019 yılı değerleri dikkate alınarak 150.000,00 TL ödenek ayrılmıştır.

770.06.02 **Diğer TMMOB Giderleri**
2019 yılı değerleri dikkate alınarak 7.500,00 TL ödenek ayrılmıştır.

770.07 - DİĞER GİDERLER

770.07.01 **Sosyal Yardım-Bağış Giderleri**
2019 yılı değerleri dikkate alınarak 10.000,00 TL ödenek ayrılmıştır.

770.07.02 **Dinlenme Salonu Giderleri**
2019 yılı değerleri dikkate alınarak 3.000,00 TL ödenek ayrılmıştır.

770.07.03 **Diğer Giderler**
2019 yılı değerleri dikkate alınarak 10.000,00 TL ödenek ayrılmıştır.

770.08 ŞUBEVE TEMSİLCİLİK GİDERLERİ

770.08.01 **Şube Giderleri**
2019 yılı değerleri dikkate alınarak 20.000,00 TL ödenek ayrılmıştır.

770.08.02 **Temsilcilik Giderleri**
2019 yılı değerleri dikkate alınarak 350.000,00 TL ödenek ayrılmıştır.

770.08.03 **İl Koordinasyon Kurulu Giderleri**
2019 yıllı değerleri dikkate alınarak 40.000,00 TL ödenek ayrılmıştır.

770.08.04 **Merkeze Bağlı Temsilcilik Giderleri**
2019 yıllı değerleri dikkate alınarak 280.000,00 TL ödenek ayrılmıştır.

770.09. - KIYMET ALIM GİDERLERİ

770.09.01 **- Taşınmaz Alımı Giderleri**
Genel gereksinim göz önüne alınarak 350.000,00 TL ödenek ayrılmıştır.

770.09.02 **- Demirbaş ve Döşeme Alımı**
Harcama kalemine 250.000,00 TL ödenek ayrılmıştır.

770.09.03 **- Dokümantasyon**
Oluşturulacak Dokümantasyon merkezi için 8.250,00 TL ödenek ayrılmıştır.

770.10. - ULUSLARARASI ÜYELİK GİDERLERİ

770.10.01 **FIG Aidat Giderleri**
2019 yılı gerçekleşen bütçe değerleri dikkate alınarak 40.000,00 TL ödenek ayrılmıştır.

770.10.02 **ICA Aidat Giderleri**
2019 yılı gerçekleşen bütçe değerleri dikkate alınarak 5.000,00 TL ödenek ayrılmıştır.

770.10.03 **Diğer Üyelik Aidat Giderleri**
2019 yılı gerçekleşen bütçe değerleri dikkate alınarak 1.000,00 TL ödenek ayrılmıştır.

770.10.04 **CLGE-Aidat Giderleri**
Avrupa Haritacılar Konseyi üyeliği dikkate alınarak 10.000,00 TL ödenek ayrılmıştır.

780.11 FİNANSMAN GİDERLERİ

780.11.01 **Banka Kredi Faiz Giderleri**
Bankalardan alınan kredilerin faiz giderleri için 94.913,76 TL ödenek ayrılmıştır.

TMMOB Harita ve Kadastro Mühendisleri Odası 2021 Yılı Gelir Bütçesi Taslağı Gerekçesi

Odamızca verilen belge ve dökümanların 2021 yılı ücretlerinin aşağıda belirtilen şekilde uygulanması önerilmektedir. Bu kabule göre; gelir bütçe kalemlerinde tahminler yapılmıştır.

HKMO 2021 YILI HİZMET VE BELGE ÜCRETLERİ

ÜCRET KALEMLERİ		
Üye Kimlik Belgesi	110,00 TL	
Üye Kimlik Belge Yenileme	40,00 TL	
Giriş Ödentisi		
0 – 1 YIL	ÜCRETSİZ	
1 – 2 YIL	230,00 TL	
2 – 3 YIL	390,00 TL	
3 – 4 YIL	490,00 TL	
4 – 5 YIL	605,00 TL	
5 YIL Sonra	820,00 TL	
Üyelik Ödentisi(20*12 Ay)	240,00 TL	
Büro Tescil İşlemi	1.200,00 TL	
Büro Tescil Yenileme	1.000,00 TL	
Şirket Tescil İşlemi	1.650,00 TL	
Şirket Tescil Yenileme	1.150,00 TL	
SHKMM Büroları Oda Sicil		
Kayıt Belgesi (Büro/Şirketler İçin)	275,00 TL	
TİP1 Sözleşme Belgesi, TİP2 Sözleşme Belgesi ve TİP3 Sözleşme Belgesi ve SHKMM Büroları OdaSicil Kayıt Belgesi	90,00 TL	
Oda Sicil Kayıt Belgesi (Üyeler İçin)	190,00 TL	
TİP 4 Sözleşme Belgesi	60,00 TL	
LPG Sorumlu Müdür Belgesi	110,00 TL	
LPG Sorumlu Müdür Belgesi Yenileme	55,00 TL	(Tmmob 'un belirlediği bedel üzerinden)
Tescil Belge Değişim	190,00 TL	(Tmmob 'un belirlediği bedel üzerinden)
Karne Başvuru Belgesi	210,00 TL	
Oda Sicil Kayıt Belgesi(Kamu Çalışanı Üyeler için)	110,00 TL	
LPG Sorumlu Müdür Kontrol Kayıt Defteri	110,00 TL	
Bilirkişilik Uzmanlık Belgesi	110,00 TL	(Tmmob 'un belirlediği bedel üzerinden)

LİHKAB Mesleki Faaliyet Denetim Ücreti(herbir iş için)	10,00 TL	
SHKMM Talebe Bağlı İşler Mesleki Faaliyet Denetim Ücreti(herbir iş için)	5,00 TL	

. . ..

İhaleli İşler Mesleki Faaliyet Denetim Ücreti(herbir iş için) 550,00TL

600.01. ÜYE KAYIT VE ÖDENTİLERİ

600.01.01 **Üye Kayıt ve Kimlik Belgesi Gelirleri :** 90.000,00 TL

2021 yılında Üye kimlik belgesinin 110,00 TL
Üye kimlik belgesi Yenileme 40,00 TL
kayıt ödentilerinin mezuniyet yılına göre;

0 – 1 YIL :	ÜCRETSİZ
1 – 2 YIL :	230,00 TL
2 – 3 YIL :	390,00 TL
3 – 4 YIL :	490,00 TL
4 – 5 YIL :	605,00 TL
5 YIL Sonra:	820,00 TL

2021 yılında 950 üyenin kimlik yenileyeceği ve ilk kaydını yaptıracağını varsayarsak;

İlk kayıt ödentisi		22.000,00TL olacağı
Kimlik belgesi	950 x 110,00 =	104.500,00TL
Kimlik Belgesi Yenileme	100x40 =	4.000,00 TL
		130.500,00 TL

600.01.02 **Üye Ödentileri (Aidat) Gelirleri : 2.800.000,00 TL**

Üye ödentisinin aylık 20,00 TL olacağı ve 9.500 üyeden aylık üye ödentisinin alınabileceği kabul edilmiştir.
9.500 x 20,00 x 12 = 2.280.000,00TL
Geçmiş Yıl üye ödentilerinin alınabileceği düşünülerek, 520.000,00TL kabul edilmiştir.

600.02. HİZMET KARŞILIĞI GELİRLER

600.02.01 **Proje Gelirleri : 3.000,00TL**
Geçmiş yıllar dikkate alınarak 3.000,00 TL gelir beklenmektedir.

600.02.02 **Danışmanlık Gelirleri : 3.000.00TL**
Geçmiş yıllar dikkate alınarak 3.000,00 TL gelir beklenmektedir.

600.02.03 **Kontrollük Gelirleri : 5.000,00T**L
Geçmiş yıllar dikkate alınarak 5.000,00 TL gelir beklenmektedir.

600.02.04.01 **Mesleki Faaliyet Denetim Geliri: 4.403.500,00 TL**
Geçmiş yıllar dikkate alınarak 4.403.500,00 TL gelir beklenmektedir.

600.02.04.02 **Sözleşme Geliri: 1.550.000,00 TL**
Geçmiş yıllar dikkate alınarak 1.550.000,00 TL gelir beklenmektedir

600.02.05 **İlk Tescil Geliri : 2.040.000.00 TL**

2021 yılında büro tescili 1200,00 TL, şirket tescili 1.650,00 TL olacağı düşünülmektedir.
2021 yılında 600 büro, 800 şirket tescilinin yapılacağı kabul edilmiştir

600x 1200.00	=	720.000,00 TL
800x 1.650.00	=	1.320.000,00 TL
		2.040.000,00 TL

600.02.06 **Tescil Yenileme Geliri: 2.802.500,00 TL**

2021 yılında Büro tescil yenileme 1.000,00 TL Şirket tescil yenileme 1.150,00 TL olacağı düşünülmektedir.

2021 yılında 1250 büro ile 1350 şirket tescilinin yenileneceği kabul edilmiştir.

1250 x 1.000,00 = 1.250,000,00 TL
1350 x 1.150,00 = 1.552.500,00 TL
2.802.500,00 TL

600.02.07 **Eğitim Geliri: 350.000,00 TL**
Geçmiş yıllar dikkate alınarak 350.000,00 TL gelir beklenmektedir.

600.02.08 **Diğer Hizmet(Belge) Gelirleri: 989.500,000 TL**

2021 yılında ihaleye katılma belgesinin 275,00 TL ve üyelik belgesinin 190,00 TL olacağı varsayılarak 1.000 ihale katılma belgesi ile 3.500 üyelik belgesi, 150 LPG Sorumlu Müdür Belgesi ve 300 Oda Sicil Kayıt Belgesi(Kamu Çalışanı Üyeler için) verileceği

1.000 x 275,00 = 275.000,00 TL
3.500 x 190,00 = 665.000,00 TL
150 x 110,00 = 16.500,00 TL
300 x 110,00 = 33.000,00 TL
989.500,000 TL

600.03 - YAYIN GELİRLERİ :

600.03.02 **Diğer Yayın Gelirleri: 15.000,00 TL**
Geçmiş yıllara göre 15.000,00 TL gelir beklenmektedir.

600.04 - DİĞER GELİRLER :

600.04.01 **Kira Gelirleri : 15.000,00 TL**
2021 yılında 15.000.00 TL gelir beklenmektedir.

600.04.02 **Bağışlar ve Yardımlar : 8.000,00 TL**
Geçmiş Yıllar dikkate alınarak 8.000,00 TL gelir beklenmektedir.

600.04.03 **Kurultay Kongre Konferans Seminer Etkinlik Gelirleri : 250.000,00 TL**
2021 yılında yapılacak olan Kongre, Konferans ve Seminerler için 250.000,00 TL gelir beklenmektedir.

600.04.04 **Faiz Gelirleri : 60.000,00 TL**
Geçmiş Yıllar dikkate alınarak 60.000,00 TL gelir beklenmektedir.

600.04.05 **Diğer Gelirler : 75.000,00 TL**
Geçmiş Yıllar dikkate alınarak 75.000,00 TL gelir beklenmektedir.

600.04.06 **Takpas Gelirleri :10.000,00 TL**
2021 yılında 10.000,00 TL gelir beklenmektedir.

TMMOB Harita ve Kadastro Mühendisleri Odası
2021 Yılı Gelir Bütçesi Taslağı (TL)

600.01 - ÜYE KAYIT VE ÖDENTİLERİ		**2.930.500,00**
600.01.01 - Üye Kayıt Kimlik Gelirleri	130.500,00	
600.01.02 - Üye Ödentileri (Aidat)	2.800.000,00	
600.02 - HİZMET KARŞILIĞI GELİR		**11.146.500,00**
600.02.01 - Proje Gelirleri	3.000,00	
600.02.02 – Danışmanlık Gelirleri	3.000,00	
600.02.03 – Kontrolluk Gelirleri	5.000,00	
600.02.04 – Mesleki Faaliyet Denetim Geliri	5.753.500,00	
600.02.05 -İlk Tescil Geliri	2.040.000,00	
600.02.06 -Tescil Yenileme Geliri	2.802.500,00	
600.02.07 - Eğitim Geliri	350.000,00	
600.02.08 - Diğer Hizmet Gelirleri (Belge)	989.500,00	
600.03 - YAYIN GELİRLERİ		**15.000,00**
600.03.01 - Süreli Yayın Gelirleri		
600.03.02 - Diğer Yayın Gelirleri	15.000,00	
600.04 - DİĞER GELİRLER		**418.000,00**
600.04.01 - Kira Gelirleri	15.000,00	
600.04.02 - Bağış ve Yardımlar	8.000,00	
600.04.03 - Kurultay Kongre Konferans Seminer Etkinlik Gelirleri	250.000,00	
600.04.05 - Diğer Gelirler	75.000,00	
600.04.06-Takpas Gelirleri	10.000,00	
TOPLAM	**15.510.000,00**	**15.510.000,00**

TMMOB Harita ve Kadastro Mühendisleri Odası 2021 Yılı Gider Bütçesi Taslağı (TL)

770.01 - YÖNETİM GİDERLERİ		**3.022.185,16**
770.01.01- Yönetici Üye Giderleri	65.525,16	
770.01.02- Oturum Ücret Gid	1,00	
770.01.03- Yolluk Giderleri	560.000,00	
770.01.04- Temsil Ağırlama Giderleri	500.000,00	
770.01.05- Genel Kurul Giderleri	50.000,00	
770.01.06- Kongre.-Konferans-Seminer Etkinlik Gid	550.000,00	
770.01.07- Kurultay Giderleri	600.000,00	
770.01.08- Ulaşım Giderleri	235.660,00	
770.01.09- STBK Giderleri	70.000,00	
770.01.10- Diğer Komisyon Giderleri	40.000,00	
770.01.11- Eğitim Giderleri	350.999,00	
770.02 - PERSONEL GİDERLERİ		**7.080.000,00**
770.02.01- Ücret Giderleri	5.665.000,00	
770.02.02- Sosyal Yardım Gid.	45.000,00	
770.02.03- Fazla Çalışma Gid.	15.000,00	
770.02.04- SSK.İşveren.Hissesi	1.225.000,00	
770.02.05- Tazminat Gid.	110.000,00	
770.02.06- İkramiye Gid	20.000,00	
770.03 - İŞLETME GİDERLERİ		**2.600.000,00**
770.03.01- Kira Giderleri	300.000,00	
770.03.02- Posta Kargo Kurye Giderleri	105.000,00	
770.03.03- Kırtasiye-Basılı Kağıt Gid.	80.000,00	
770.03.04- Isıtma-Ayd-Su-Bak.Onarım Gid	715.000,00	
770.03.05- Vergi-Resim-Harç-Sigorta Gid.	1.125.000,00	
770.03.06- Telefon GSM Kablo Tv. vb. Gid	275.000,00	
770.04 - HİZMET ALIM GİDERLERİ		**540.000,00**
770.04.01- Proje Giderleri	14.000,00	
770.04.02- Danışmanlık Giderleri	220.000,00	
770.04.03- Kontrollük Giderleri	5.000,00	
770.04.04- Diğer Hizmet Giderleri.	121.000,00	
770.04.05- Bilişim ve Teknoloji Hizmet Giderleri	165.000,00	
770.04.05-Takpas Giderleri	15.000,00	
770.05 - YAYIN GİDERLERİ		**308.000,00**
770.05.01- Basım Giderleri	220.000,00	
770.05.02- Telif Ücret Giderleri	13.000,00	
770.05.03- Diğer Yayın Giderleri	75.000,00	
770.06 - TMMOB GİDERLERİ		**173.000,00**
770.06.01- TMMOB Hissesi	165.000,00	
770.06.02- Diğer TMMOB Giderleri	8.000,00	
770.07 - DİĞER GİDERLER		**29.500,00**
770.07.01- Sosyal Yardım-Bağış Giderleri	11.000,00	
770.07.02- Dinlenme Salonu Giderleri	3.500,00	

770.07.03- Diğer Giderler	15.000,00	
770.08 - ŞUBE VE TEMSİLCİLİK GİDERLERİ		**825.000,00**
770.08.01- Şube Giderleri	25.000,00	
770.08.02- Temsilcilik Giderleri	400.000,00	
770.08.03- İl Koordinasyon Kurulu Giderleri	50.000,00	
770.08.03- Merkeze Bağlı Temsilcilik Giderleri	350.000,00	
770.09 - KIYMET ALIM GİDERLERİ		**809.000,00**
770.09.01- Taşınmaz Alımı Gideri	550.000,00	
770.09.02 Demirbaş ve Döşeme Alımı	250.000,00	
770.09.03 Dökümantasyon	9.000,00	
770.10 - ULUSLARARASI ÜYELİK GİDERLERİ		**68.314,84**
770.10.01- FIG Aidat Giderleri	45.000,00	
770.10.02 - ICA Aidat Giderleri	7.314,84	
770.10.03- Diğer Üyelik Aidat Giderleri	1.000,00	
770.10.03-CLGE-Aidat Giderleri	15.000,00	
780.11 FİNANSMAN GİDERLERİ		**55.000,00**
780.11.01 Banka Kredi Faiz Giderleri	55.000,00	
TOPLAM	**15.510.000,00**	**15.510.000,00**

TMMOB Harita ve Kadastro Mühendisleri Odası
2021 Yılı Gider Bütçe Taslağı Gerekçesi

GENEL : Bütçe'de " Mali İşler ve Bütçe Uygulama " Yönetmeliğine göre Şubelerin giderleri bütçenin ilgili harcama kalemlerinde gösterilmiştir. Bütçenin kesinleşmesinden sonra Genel Merkez, Şubeler, Merkeze Bağlı Temsilciliklerin bütçelerini oluşturacaklardır.

MADDELERİN GEREKÇELERİ

770.01 - YÖNETİM GİDERLERİ

770.01.01 **Yönetici Üye Giderleri**

Genel Merkezde; Genel Sekreter, Genel Sayman ve Örgütlenme Sekreteri ile, Şubelerde Sekreter ve Sayman Üyelerin sembolik ücretlerinin 2021 yılı için 237,41 TL/Ay(Brüt) olacağı düşünülmektedir. Bu durumda;

3 x 237,41 x 12 = 8.546,76 TL
20 x 237,41 x 12 = + 56.978,40 TL
65.525,16 TL

770.01.02 **Oturum Ücret Giderleri**

2021 yılında Oturum Ücreti alınmayacağı düşüncesiyle 1,00 TL iz bedel olarak belirlenmiştir.

770.01.03 **Yolluk Giderleri**

2020 yılı tahmini bütçesi dikkate alınarak 560.000,00 TL ödenek ayrılmıştır.

770.01.04 **Temsil ve Ağırlama Giderleri**

2020 yılı tahmini bütçesi dikkate alınarak 500.000,00 TL ödenek ayrılmıştır.

770.01.05 **Genel Kurul Giderleri**

2020 yılı tahmini bütçesi dikkate alınarak 50.000,00 TL ödenek ayrılmıştır.

770.01.06 **Kongre, Konferans, Seminer Etkinlik Giderleri**

2020 yılı tahmini bütçesi dikkate alınarak 550.000,00 TL ödenek ayrılmıştır.

770.01.07 **Kurultay Giderleri**

2021 yılında 18. Türkiye Harita Bilimsel ve Teknik Kurultayının yapılması nedeniyle 600.000,00 TL ödenek ayrılmıştır.

770.01.08 **Ulaşım Giderleri**

Yönetim Kurulları, Onur Kurulu, Denetleme Kurulu, Yayın Kurulu ve komisyonlarda görev alan kurul üyelerinin toplantılara katılımı için ulaşım giderlerinin 55,00 TL olması düşünülmüştür. Bu durumda, 2021 yılının 12 aylık süresi içinde Yönetim Kurulunun 52, Yayın Kurulunun 20 ve Onur Kurulu ile Denetleme Kurulunun 4'er toplantı yapacağı düşünülmüştür.

Yönetim	52 x 7 x 55 =	20.020,00 TL
Onur	4 x 5 x 55 =	1.100,00 TL
Denetleme	4 x 7 x 55 =	1.540,00 TL
Yayın	20 x 8 x 55 =	8.800,00 TL
Şube Yönetim Kurulları	52x7x10x55 =	200.200,00TL
Diğer Komisyonlar	=	4.000,00TL
TOPLAM		**235.660,00 TL ödenek ayrılmıştır.**

770.01.09 **STBK Giderleri**
STBK Sürekli Bilimsel ve Teknik Komisyon çalışmaları harcamaları için 70.000,00 TL ödenek ayrılmıştır.

770.01.10 **Diğer Komisyon Giderleri**
Diğer Komisyonların çalışmaları için 40.000,00 TL ödenek ayrılmıştır.

770.01.11 **Eğitim Giderleri**
Meslek içi eğitim çalışmaları için 350.999,00 TL ödenek ayrılmıştır.

770.02 - PERSONEL GİDERLERİ

770.02.01 **Ücret Giderleri**
2020 yılı tahmini bütçesi dikkate alınarak personel ücretleri için 5.665.000,00 TL ödenek ayrılmıştır.

770.02.02 **Sosyal Yardım Giderleri**
2020 yılı tahmini bütçesi dikkate alınarak çalışan personele ödenecek sosyal yardımlar için 45.000,00 TL ödenek ayrılmıştır.

770.02.03 **Fazla Çalışma Giderleri**
Fazla çalışma ücreti için 15.000,00 TL ödenek ayrılmıştır.

770.02.04 **SSK İşveren Hissesi**
2020 yılı tahmini bütçesi dikkate alınarak 1.225.000,00 TL ödenek ayrılmıştır.

770.02.05 **Tazminat Giderleri**
2020 yılı tahmini bütçesi dikkate alınarak 110.000,00 TL ödenek ayrılmıştır

770.02.06 **İkramiye Giderleri**
2020 yılı tahmini bütçesi dikkate alınarak 20.000,00 TL ödenek ayrılmıştır.

770.03 - İŞLETME GİDERLERİ

770.03.01 **Kira Giderleri**
Genel Merkez Şubeler için ödenecek kira bedeli göz önüne alınarak 300.000,00 TL ödenek ayrılmıştır.

770.03.02 **Posta Kargo Kurye Giderleri**
2020 yılı tahmini bütçesi dikkate alınarak 105.000,00 TL ödenek ayrılmıştır.

770.03.03 **Kırtasiye Basılı Kağıt Giderleri**
2020 yılı tahmini bütçesi dikkate alınarak 80.000,00 TL ödenek ayrılmıştır.

770.03.04 **Isıtma-Aydınlatma- Su- Bakım Onarım Giderleri**
2020 yılı tahmini bütçesi dikkate alınarak 715.000,00 TL ödenek ayrılmıştır.

770.03.05 **Vergi, Resim, Harç, Sigorta Giderleri**
2020 yılı tahmini bütçesi dikkate alınarak 1.125.000,00 TL ödenek ayrılmıştır.

770.03.06 **Telefon, GSM, Kablo TV v.b. Giderleri**
2020 yılı tahmini bütçesi dikkate alınarak 275.000,00 TL ödenek ayrılmıştır.

770.04 - HİZMET ALIM GİDERLERİ

770.04.01 **Proje Giderleri**
2020 yılı tahmini bütçesi dikkate alınarak 14.000,00 TL ödenek ayrılmıştır.

770.04.02 **Danışmanlık Giderleri**
2020 yılı tahmini bütçesi dikkate alınarak 220.000,00 TL ödenek ayrılmıştır.

770.04.03 **Kontrollük Giderleri**
2020 yılı tahmini bütçesi dikkate alınarak 5.000,00 TL ödenek ayrılmıştır.

770.04.04 **Diğer Hizmet Giderleri**
2020 yılı tahmini bütçesi dikkate alınarak 121.000,00 TL ödenek ayrılmıştır.

770.04.05 **Bilişim ve Teknoloji Hizmet Giderleri**
2020 yılı tahmini bütçesi dikkate alınarak 165.000,00 TL ödenek ayrılmıştır.

770.04.06 **Takpas Giderleri**
2021 yılına 15.000,00 TL ödenek ayrılmıştır.

770.05 - YAYIN GİDERLERİ

770.05.01 **Basım Giderleri**
2020 yılı tahmini bütçesi dikkate alınarak 220.000,00 TL ödenek ayrılmıştır.

770.05.02 **Telif Ücret Giderleri**
2020 yılı tahmini bütçesi dikkate alınarak 13.000,00 TL ödenek ayrılmıştır.

770.05.03 **Diğer Yayın Giderleri**
2020 yılı tahmini bütçesi dikkate alınarak 75.000,00 TL ödenek ayrılmıştır.

770.06 - TMMOB GİDERLERİ

770.06.01 **TMMOB Hissesi**
2020 yılı tahmini bütçesi dikkate alınarak 165.000,00TL ödenek ayrılmıştır.

770.06.02 **Diğer TMMOB Giderleri**
2020 yılı tahmini bütçesi dikkate alınarak 8.000,00 TL ödenek ayrılmıştır.

770.07 - DİĞER GİDERLER

770.07.01 **Sosyal Yardım-Bağış Giderleri**
2020 yılı tahmini bütçesi dikkate alınarak 11.000,00 TL ödenek ayrılmıştır.

770.07.02 **Dinlenme Salonu Giderleri**
2020 yılı tahmini bütçesi dikkate alınarak 3.500,00 TL ödenek ayrılmıştır.

770.07.03 **Diğer Giderler**
2020 yılı tahmini bütçesi dikkate alınarak 15.000,00 TL ödenek ayrılmıştır.

770.08 ŞUBE VE TEMSİLCİLİK GİDERLERİ

770.08.01 **Şube Giderleri**
2020 yılı tahmini bütçesi dikkate alınarak 25.000,00 TL ödenek ayrılmıştır.

770.08.02 **Temsilcilik Giderleri**
2020 yılı tahmini bütçesi dikkate alınarak 400.000,00 TL ödenek ayrılmıştır.

770.08.03 **İl Koordinasyon Kurulu Giderleri**

2020 yılı tahmini bütçesi dikkate alınarak 40.000,00 TL ödenek ayrılmıştır.

770.08.04 **Merkeze Bağlı Temsilcilik Giderleri**
2020 yılı tahmini bütçesi dikkate alınarak 350.000,00 TL ödenek ayrılmıştır.

770.09. - KIYMET ALIM GİDERLERİ

770.09.01 **Taşınmaz Alımı Giderleri**
Genel gereksinim göz önüne alınarak 550.000,00 TL ödenek ayrılmıştır.

770.09.02 **Demirbaş ve Döşeme Alımı**
Harcama kalemine 250.000,00 TL ödenek ayrılmıştır.

770.09.03 **Dokümantasyon**
Oluşturulacak Dokümantasyon merkezi için 9.000,00 TL ödenek ayrılmıştır.

770.10. - ULUSLARARASI ÜYELİK GİDERLERİ

770.10.01 **FİG Aidat Gideri**
2020 yılı tahmini bütçesi dikkate alınarak 45.000,00 TL ödenek ayrılmıştır.

770.10.02 **ICA Aidat Gideri**
2020 yılı tahmini bütçesi dikkate alınarak 7.314,84 TL ödenek ayrılmıştır.

770.10.03 **Diğer Üyelik Aidat Giderleri**
2020 yılı tahmini bütçesi dikkate alınarak 1.000,00 TL ödenek ayrılmıştır.

770.10.04 **CLGE-Aidat Gideri**
Avrupa Haritacılar Konseyi(CLGE) üyeliği dikkate alınarak 15.000,00 TL ödenen ayrılmıştır.

780.11 FİNANSMAN GİDERLERİ

780.11.01 **Banka Kredi Faiz Giderleri**
Bankalardan alınan kredilerin faiz giderleri için 55.000,00 TL ödenek ayrılmıştır.

TMMOB Harita ve Kadastro Mühendisleri Odası 2020 - 2021 Dönemi Bütçe Uygulama ve Kadro Kullanım Esasları

Madde 1- Bu Esaslar, TMMOB Kanunu, HKMO Ana Yönetmeliği, TMMOB ve Odalar Mali İşler Yönetmeliği'nin 4. ve 11. maddeleri ile HKMO Mali İşler ve Bütçe Uygulama Yönetmeliği'nin 9. maddesi uyarınca hazırlanmıştır.

Madde 2- 2020-2021 Dönemi Bütçesi; 2018 ve 2019 yılları Oda Gelir-Gider gerçekleşen bütçeleri ve önümüzdeki dönem giderleri dikkate alınarak 2020 yılı için 14.000.000,00 TL 2021 yılı için ise 15.510.000,00 TL olarak denk kılınmıştır.

Madde 3- Oda Yönetim Kurulunun, Gayrimenkul, menkul ve sair ayni haklar ve kıymetlerle ilgili her türlü alım, satım, yapım, plan, proje, tadilat, ipotek, haciz, temlik, fek ve tahsis yapmaya, borç ve taahhüt altına sokmaya, bankalarda her türlü işlem yapmaya, bankalardan kredi açmaya, kapatmaya umumi surette ahzu kabza temlik, her türlü rehin mukaveleleri akdetmeye, 1 Kasım 2005 tarih ve 25983 sayılı Resmi Gazetede yayımlanan HKMO Ana Yönetmeliği'nin 26. maddesinin (e) ve (f) bentleri çerçevesinde yetkilidir.

Madde 4- Yeterli ödenek bulunmayan maddeden gerekli ödenek aktarması yapılmadan harcama yapılamaz. Oda Yönetim Kurulu bütçenin gider bölümleri ya da maddeleri arasında ihtiyaç halinde ödenek aktarması yapabilir. Maddelerde yazılı harcamalar tahmini olup, fiili giderlere göre eksik veya fazla harcamalar yapabilir. Aktarılan ödeneğin hangi maddeler için olduğu da Yönetim Kurulu kararıyla belirlenir. Bölümler arasında aktarma yapılmakla birlikte ihtiyaç giderilemediği takdirde bütçe tasarruflarından karşılanmak üzere o bölüm için gerekli harcama yapılır. Bu fazla harcama Genel Kurulun onayına sunulur.

Madde 5- Şube ve Merkeze Bağlı Temsilciliklerin gider bütçeleri, bütçenin ilgili harcama kaleminde gösterilmiştir. Bütçenin kesinleşmesinden sonra Şubeler ve Merkeze Bağlı Temsilcilikler bir önceki ay gerçekleşen bütçe ile bir sonraki aya ait yapacağı faaliyetler de dâhil olmak üzere giderlerini içinde bulunduğu ayın 25'ine kadar HKMO Yönetim Kuruluna iletir.

Madde 6- Oda Yönetim Kurulu; Şubeler ve Merkeze Bağlı Temsilciliklerden gelen aylık tahmini bütçeleri genel bütçe durumunu da dikkate alarak inceler ve karara bağlar.

Madde 7- Oda Yönetim Kurulu, Şube ve Merkeze Bağlı Temsilciliklerin onaylı aylık tahmini bütçeleri tutarını, her ayın ikinci haftasında gönderir.

Madde 8- Oda Yönetim, Denetleme, Onur Kurulu ve Komisyonlarda görev alan kurul üyelerine toplantılara katılım için Bütçe'de belirlenen miktarda ulaşım gideri ödenir. Yolluk gideri olarak ödenen toplantı giderlerinde bu gider kalemi dikkate alınmaz.

Madde 9- Merkeze bağlı Temsilciliklerin Yönetim Kurulu Üyeleri ile Oda ve Şube Yedek Yönetim Kurulu Üyelerinin yönetim kurulu toplantıları ve oda çalışmalarına katılımları, bütçenin yolluk giderleri bölümünden karşılanır.

Madde 10- Yönetim, Denetleme, Onur Kurulu, Komisyonlarda görev alan üyelere, Yönetim Kurulunca Görevlendirilen üyelere ve Oda Personeline 6245 sayılı Harcırah Kanunu esaslarına göre harcırah gündeliği ödemesi yapılmaz. Tüm giderleri karşılanır.

Madde 11- Şube Yönetim Kurulu Üyeleri ve Merkeze Bağlı Temsilcilik yönetim kurulu üyeleri etkinlik alanı içerisindeki şehir içi ve şehirlerarası ulaşımlarında; Şube Yönetim Kurullarınca zorunlu ve gerekli görülmesi halinde her etkinlik için Şube Yönetim Kurulu kararı ile, etkinlik alanı dışındaki ulaşımlarda Oda Yönetim Kurulu oluru ile özel araç kullanabilirler. Özel araç kullanmaları halinde, yerin uzaklığına ve yakıt fiyatına bağlı olarak yol bedelinin (YB); YB = yol (km) x 1 litre kullanılan yakıt fiyatı x 0,08 formülüyle bulunarak ödenir.

Madde 12- Oda Yönetim Kurulu, Denetleme ve Onur Kurulu Üyeleri ve Komisyonlarda görev alan üyelerin şehir içi ve şehirlerarası ulaşımlarında, Oda Yönetim Kurulunun zorunlu ve gerekli görmesi halinde ve her etkinlik için ayrı ayrı olmak üzere, Oda Yönetim Kurulu kararıyla özel araç kullanılabilir. Özel araç kullanılması halinde, yerin uzaklığına ve yakıt fiyatına bağlı olarak yol bedelinin (YB); YB = yol (km) x 1 litre kullanılan yakıt fiyatı x 0,08 formülüyle bulunarak ödenir.

Madde 13- Oda Yönetim Kurulu, Denetleme ve Onur Kurulu Üyeleri, Şube Yönetim Kurulu Üyeleri, ve Komisyonlarda görev alan üyelerin şehirlerarası ulaşımlarında, Oda Yönetim Kurulunun zorunlu ve gerekli görmesi halinde ve her etkinlik için ayrı ayrı olmak üzere, Oda Yönetim Kurulu kararıyla özel araç kiralanabilir. Özel aracın kiralanması halinde kiralama bedeli Yönetim Kurulu kararı ile yakıt bedeli ise yol bedelinin (YB); YB = yol (km) x 1 litre kullanılan yakıt fiyatı x 0,06 formülüyle bulunarak ödenir.

Madde 14- Demirbaş alımları, tamirat, basım işleri, toplu malzeme alımları vb. gibi özellik içeren alımlarda Genel Merkez oluru ve teklif alınmaksızın Şube Yönetim Kurulu kararı ile 1.400,00.-TL ye kadar harcama yapılır. Demirbaşlar Demirbaş Defterine kayıt edilir.

Madde 15- Demirbaş alımları, tamirat, basım işleri, toplu malzeme alımları vb. gibi özellik içeren alımlarda Genel Merkezde 1.400,00.-TL ye kadar teklif alınmaksızın Oda Yönetim Kurulu kararı ile harcama yapılır.

Madde 16- Oda Yönetim Kurulu her bütçe döneminde kasada bulunacak nakit miktarını tespit eder. Bu miktar üzerinde nakit kasada bulundurulamaz. Kasada bulunan fazla para banka hesaplarına yatırılır. Ancak Şubeler ve Merkeze bağlı Temsilcilikler Genel Merkezden olur almak kaydı ile etkinlik tarihinde kasada fazla para bulundurabilirler.

Madde 17- Odamız birimlerinden temsilcilik statüsünde olanlar, kiralık bağımsız çalışma mekânı kullanabilirler. Bu yönde tasarı ve talebi olan temsilcilikler tarafından, öncelikle TMMOB'nin İl Koordinasyon Kurulu birlikteliğindeki mekân kullanımını değerlendirir. Bu mümkün değil ise; Merkeze Bağlı Temsilciliklerde aylık gerçekleşen gelirlerinin %60'ı içinde, Şube etkinlik alanı içinde bulunan Temsilciliklerde ise Şube Bütçesi dâhilinde Oda yönetim kurulunca değerlendirilir.

Madde 18- Oda Yönetim Kurulu gerekli gördüğü takdirde bütçenin gelir kalemlerinde Yönetim Kurulu Kararı ile artırma veya azaltma yapabilir.

Madde 19- Birimlerin Kadro kullanımı ilkeleri: Hizmetlerin hızlı, sağlıklı ve verimli yürütülmesi amacıyla aşağıdaki koşullar aranmaktadır.

- 19.01 HKMO Genel Merkez, Şube ve Merkeze Bağlı Temsilcilik Kadroları

	Birim	Kadro
1	Genel Merkez	Müdür
2	Genel Merkez	Teknik İşl. Şb. Md.
3	Genel Merkez	İdari İşl. Şb. Md.
4	Genel Merkez	Mali İşl. Şb. Md.
5	Genel Merkez	Teknik Kadro (Mühendis)
6	Genel Merkez	Teknik Kadro (Mühendis)
7	Genel Merkez	Teknik Kadro (Mühendis)
8	Genel Merkez	Avukat
9	Genel Merkez	Avukat
10	Genel Merkez	Bilgi İşlem Veri Yöneticisi
11	Genel Merkez	Mali İşler Görevlisi
12	Genel Merkez	Mali İşler Görevlisi

13	Genel Merkez	Yönetici Asistanı
14	Genel Merkez	Kurumsal İletişim ve Tasarım Görevlisi
15	Genel Merkez	Büro ve Üye İşlemleri Görevlisi
16	Genel Merkez	Büro Görevlisi
17	Genel Merkez	Büro Görevlisi
18	Genel Merkez	Büro Görevlisi
19	Genel Merkez	Büro Görevlisi
20	Genel Merkez	Büro Destek Görevlisi
21	Genel Merkez	Temizlik Hizmeti
22	Genel Merkez	Temizlik Hizmeti
23	Genel Merkez	Hizmetli
24	Genel Merkez	Üye Dinlenme Salonu Görevlisi
25	Kayseri Temsilciliği	Büro Görevlisi
26	Kayseri Temsilciliği	Büro Görevlisi
27	Erzurum Temsilciliği	Büro Görevlisi
28	Zonguldak Temsilciliği	Büro Görevlisi
29	Kütahya Temsilciliği	Büro Görevlisi
30	Kocaeli Temsilciliği	Büro Görevlisi
31	Van Temsilciliği	Büro Görevlisi
32	Adana Şube	Büro Görevlisi
33	Adana Şube	Büro Görevlisi
34	Adana Şube	Büro Görevlisi
35	Adana Şube	Büro Görevlisi
36	Adana Şube	Hizmetli
37	Ankara Şube	Şube Müdürü
38	Ankara Şube	Teknik Kadro (Mühendis)
39	Ankara Şube	Büro Görevlisi
40	Ankara Şube	Büro Görevlisi
41	Antalya Şube	Teknik Kadro (Mühendis)
42	Antalya Şube	Büro Görevlisi
43	Antalya Şube	Büro Görevlisi
44	Bursa Şube	Teknik Kadro (Mühendis)
45	Bursa Şube	Büro Görevlisi
46	Bursa Şube	Temizlik Hizmeti
47	Bursa Şube	Büro Görevlisi
48	Diyarbakır Şube	Büro Görevlisi
49	Diyarbakır Şube	Teknik Kadro (Mühendis)
50	İstanbul Şube	Şube Müdürü
51	İstanbul Şube	Teknik Kadro (Mühendis)
52	İstanbul Şube	Büro Görevlisi
53	İstanbul Şube	Büro Görevlisi
54	İstanbul Şube	Hizmetli
55	İstanbul Şube	Hizmetli

56	İzmir Şube	Şube Müdürü
57	İzmir Şube	Teknik Kadro (Mühendis)
58	İzmir Şube	Büro Görevlisi
59	İzmir Şube	Büro Görevlisi
60	İzmir Şube	Büro Görevlisi
61	İzmir Şube	Büro Görevlisi
62	İzmir Şube	Büro Görevlisi
63	Konya Şube	Büro Görevlisi
64	Samsun Şube	Büro Görevlisi
65	Samsun Şube	Büro Görevlisi
66	Trabzon Şube	Büro Görevlisi

- 19.02 Şubelerimizde Üye ve büro sayısı toplamı 500'ü geçmesi halinde; Şubenin talebi üzerine boş olan mevcut kadrolarında Yönetim Kurulunca değerlendirilerek, yeni personel istihdam edilebilir.

- 19.03 Şube ve Merkeze Bağlı Temsilciliklerin; iş yoğunluğu çalışan personellerinin sağlık sorunları (hastalık, sürekli raporluluk, yasal doğum izinleri vb.) nedenleriyle yapacakları yeni personel talepleri, Oda Yönetim Kurulunca değerlendirilerek karara bağlanır.

- 19.04 Genel Merkez; iş yoğunluğu, çalışan personellerinin sağlık sorunları (hastalık, sürekli raporluluk, yasal doğum izinleri vb.) ve zorunlu hallerde, gider harcamalarını da dikkate alarak Genel Merkez'de çalışmak üzere personel kadrosu açabilir.

- 19.05 Şube etkinlik alanı içerisinde İl/İlçe temsilciliklerinde hizmet binası açılması durumunda; Şubenin talebi üzerine, aylık gerçekleşen şube gelirlerinin %60'ı da dikkate alınarak Oda Yönetim Kurulunca personel kadrosu açılabilir.

- 19.06 Merkeze Bağlı Temsilciliklerde hizmet binası açılması durumunda aylık gerçekleşen gelirlerinin %60'ı içinde Oda Yönetim Kurulunca değerlendirilerek, personel kadrosu açılabilir.

- 19.07 Birimler, Büro görevlisi kadrolarında ihtiyaçlarına göre gerektiğinde Hizmetli veya Teknik Personel çalıştırabilirler. Birimler bu kadrolara atama yaparken "Kadro Kullanım İlkelerine" göre hareket ederler.

- 19.08 Genel Merkez danışman kadrosunda olmak koşuluyla, Yeni İş Yasası uyarınca; Oda Yönetim Kurulu tarafından belirlenen koşul(lar) çerçevesinde kısmi süreli sözleşme yapılarak, personel kısmi süreli çalıştırılabilir.

- 19.09 Genel Merkez, Şube ve Merkeze Bağlı Temsilciliklerde boş bulunan personel kadroları, Oda Yönetim Kurulunca uygun görülen Genel Merkez veya Şube/Merkeze Bağlı Temsilcilik bünyesinde kullanılır.

- 19.10 Şubelerimizin talebi halinde bütçe durumu %60'ı dikkate alınarak Oda Yönetim Kurulunca değerlendirilerek personel kadrosu açılabilir.

Madde 20- TMMOB ve Odalar Mali İşler Yönetmeliği, HKMO Mali İşler ve Bütçe Uygulama Yönetmeliği ile Bütçe Uygulama ve Kadro Kullanım Esasları'na uygun olarak doğru, etkili, ekonomik ve verimli bir şekilde kullanılması amacıyla yılda 2 (iki) kez saymanlar toplantısı düzenlenir.

Birlikte Çalıştık
Birlikte Yükselttik

47. OLAĞAN GENEL KURUL

DENETLEME KURULU RAPORU

46. Dönem Çalışma Raporu

TMMOB
Harita ve Kadastro Mühendisleri Odası

46. Dönem (2018-2019) Denetleme Kurulu Raporu

46. Olağan Genel Kurul'un bizlere verdiği görev gereği, TMMOB ve Odalar Denetim Yönetmeliği çerçevesinde Odamızın 01 Ocak 2018 – 31 Aralık 2019 tarihleri arasını kapsayan 46. döneminde Denetleme Kurulumuz; düzenli ve periyodik olarak Genel Merkez, Şubeler ve Merkeze Bağlı Temsilciliklerde gerekli denetimlerini yapmış, Gelir-Gider hesaplarının TMMOB ve HKMO Mali İşler ve Bütçe Uygulama Yönetmeliklerine uygunluğunu denetlemiş olup 47. Olağan Genel Kurul'a sunulmak üzere aşağıdaki raporunu düzenlemiştir.

Denetleme Kurulumuz dönem içerisinde ilk toplantısını 28 Nisan 2018 son toplantısını ise 25-26 Temmuz 2020 tarihinde yapmıştır.

Harita ve Kadastro Mühendisleri Odası çalışma programı ve ilkelerinin yaşam bulması, bütçesinin ilgili yönetmelikler doğrultusunda kullanıldığının izlenmesi için Denetleme Kurulumuz 46. dönem için oluşturduğu denetleme takvimi çerçevesinde Genel Merkez, Şube ve Merkeze Bağlı Temsilcilikler olmak üzere toplam 36 denetleme yapmıştır. Bu denetlemelerde örgütün idari ve mali durumu değerlendirilmiş, hata ve noksanlıklar tespit edilmiştir. Genel Merkez, Şube ve Merkeze Bağlı Temsilciliklerde yapılan denetlemelerin neticesinde, tespit edilen hata ve noksanlıklar çözüm önerileri ile birlikte Genel Merkez Yönetim Kuruluna iletilmiştir. Her denetleme toplantısında bir önceki denetlemeye ilişkin gelen yazılar değerlendirilerek Oda adına kurumsal yapılanmaya yönelik öneriler oluşturulmaya çalışılmıştır.

Dönem içerisinde TMMOB ve Odamız tarafından düzenlenen etkinliklere Denetleme Kurulumuzun katılımları sağlanmıştır.

Denetleme Kurulumuzun hazırladığı raporlar Genel Merkez Yönetim Kuruluna, bilgi için Şube Yönetim Kurullarına, Merkeze Bağlı Temsilciliklere ve TMMOB'ye düzenli olarak iletilmiştir.

Yönetim Kurulu Karar Defteri İncelemesinde; Harita ve Kadastro Mühendisleri Odası Genel Merkez Yönetim Kurulu ilk toplantısını 16 Nisan 2018 tarihinde yaparak görev dağılımını gerçekleştirmiştir. Odamız Genel Merkez Yönetim Kurulu'nun, 46. dönem boyunca düzenli toplandığı ve 30 Haziran 2020 tarihi itibariyle 111 (yüzonbir) toplantı gerçekleştirerek 2119 (ikibinyüzondokuz) karar aldığı ve bu kararların Yönetim Kurulu Üyeleri tarafından imzalandığı saptanmıştır.

Demirbaş Defteri incelemesinde; Demirbaş eşya defterinin HKMOBIS destekli olarak tutulduğu, demirbaş alımlarının Yönetim Kurulu kararları doğrultusunda yapıldığı saptanmıştır.

Kasa Defteri incelemesinde; 46. dönem içerisinde kasa defterinin HKMOBIS destekli ve usulüne uygun tutulduğu, zorunlu haller dışında nakit olarak bulundurulması gereken miktarlara uyulduğu saptanmıştır.

Ücretli İzin Defterinin İncelemesinde; Ücretli İzin Defterinin usulüne uygun tutulduğu görülmüştür.

Mali Durumun incelenmesinde;TMMOB Harita ve Kadastro Mühendisleri Odası 46. Döneminin 01 Ocak 2018 – 31 Aralık 2018 tarihleri arasını kapsayan 2018 yılı için Bütçe Uygulama Esaslarında 10.000.000,00 TL gelir-gider bütçesi öngörülmüş; gelirler % 29 fazlası ile 12.945.775,94 TL, giderler ise % 34 fazlası ile 13.357.980,50 TL gerçekleşmiştir.

TMMOB Harita ve Kadastro Mühendisleri Odası 46. Döneminin 01 Ocak 2019 – 31 Aralık 2019 tarihleri arasını kapsayan 2019 yılı için Bütçe Uygulama Esaslarında 10.490.000,00 TL gelir-gider bütçesi öngörülmüş; gelirler % 45 fazlası ile 15.222.049,46 TL, giderler ise % 27 fazlası ile 13.358.069,42 TL gerçekleşmiştir.

TMMOB Harita ve Kadastro Mühendisleri Odası 46.Döneminin 01 Ocak 2018 – 31 Aralık 2018 tarihleri arasını kapsayan birinci yılı ile 01 Ocak 2019 – 31 Aralık 2019 tarihleri arasını kapsayan ikinci yılına ait gelir-gider tabloları ile bilançolarının düzenlendiği saptanmıştır.

TMMOB'ye olan mali yükümlülüklerini düzenli ve zamanında yerine getirdiği görülmüştür.

Dönem sonu (31 Aralık 2019 tarihi itibari ile) bilançomuzda da görüldüğü üzere;

Odamızın bankalarda 2.815.378,37 TL, Kasalarda 33.014,13 TL ve posta çeki hesabında 4.720,00 TL olmak üzere toplam 2.853.112,50 TL nakit parası bulunduğu görülmüştür.

Şube ve Merkeze Bağlı Temsilciliklerimizde yapılan denetimler sonucunda görülen aksaklıkların giderilmesine yönelik gerekli uyarılar yapılmıştır.

Şubelerimizde muhtasar, vergi ve SGK bildirim ve ödemelerinin düzenli yatırıldığı tespit edilmiştir.

Dönem içerisinde Şubelerimizin ve Merkeze Bağlı Temsilciliklerimizin muhasebe dosyalarının Oda Genel Merkezine geç gönderilmesi sorunuyla karşılaşılmış ve sorunun çözümüne yönelik gerekli önlemlerin alınması yönünde uyarılarda bulunulmuştur.

Denetleme Kurulu faaliyetlerinin önemli kısmını oluşturulan temsilcilik çalışmalarının denetimi yapılmış olup, buna ilişkin düzenlenen raporlar ilgili temsilciliklere iletilmiştir.

Denetleme Kurulumuzun yaptığı tüm denetleme, incelemeler ve değerlendirmeler sonucunda;

Harita ve Kadastro Mühendisleri Odası 46. Dönem gelir-gider hesaplarının Mali İşler ve Bütçe Uygulama Yönetmeliği ile TMMOB yasa ve yönetmeliklerine uyumlu olarak gerçekleştirdiği görülmüştür.

Denetleme Kurulumuz, Genel Merkez Yönetim Kurulu tarafından 46. dönem için hazırlanan 2018 ve 2019 yılları bütçe taslaklarını ve kadro cetvelini önceki dönem bütçe gerçekleşmeleri ile karşılaştırmış ve uygun bulmuştur.

Harita ve Kadastro Mühendisleri Odası gelinen süreçte meslek disiplinimiz ve üyelerimiz için yoğun çalışmalar yürütmektedir. Şüphesiz ki bu çalışmalar için Oda bütçesi çok büyük bir önem arz etmektedir. Odamız gelir bütçesinin büyük bölümünü oluşturan mesleki faaliyet denetimi gelirlerinin arttırılması yönünde Şube ve Temsilciliklerimize daha ciddi sorumluluklar düşmektedir. Odamızın Kurumsal yapısının geliştirilmesi, yapılan çalışmaların daha verimli ve hızlı bir şekilde yürütülebilmesi için;

- Her türlü hizmet alımı ile taşınır ve taşınmaz mal alım-satımı, kiralanması ve yapımı hususlarını da içeren MAL VE HİZMET SATIN ALMA YÖNETMELİĞİ,
- Mesleki Faaliyet Denetimlerinin digital ortamda yapılması için gerekli mevzuat ve teknik altyapının hazırlanması,
- Personele fazla mesai yaptırma şartlarının belirlenmesi, buna göre oluşan fazla mesai karşılığının izin olarak kullandırılması konusunda çalışmaların yapılması,
- Bilgi ve evrakların nasıl, hangi koşullarda, ne kadar sürede saklanacağı ve nasıl imha edileceği hususlarını içeren ARŞİV YÖNETMELİKLERİNİN hazırlanması gerekmektedir.

Denetleme Kurulumuzun çalışmalarında bizlere kolaylıklar sağlayan 46. Dönem Genel Merkez Yönetim Kuruluna, Şube Yönetim Kurullarımıza, Merkeze Bağlı Temsilciliklerimizin Yürütme Kurullarına ve Oda çalışanlarına katkılarından dolayı teşekkürlerimizi sunuyoruz.

Saygılarımızla…

46. DÖNEM DENETLEME KURULU

Altuğ AYDIN	Deniz DÖNMEZ	Erdem TUNA
Erkan Oğuzhan ERDOĞDU	Eyyüp AYDIN	Selahattin AVŞAR
Volkan Yılmaz ERDOĞMUŞ		

EKLER : Ek 1 – 46. Dönem Mali Raporundadır

Birlikte Çalıştık
Birlikte Yükselttik

47. OLAĞAN GENEL KURUL

ONUR KURULU RAPORU

46. Dönem Çalışma Raporu

TMMOB
Harita ve Kadastro Mühendisleri Odası

TMMOB Harita ve Kadastro Mühendisleri Odası Onur Kurulu 46. Dönem Genel Raporu

Genel Bilgi;

Harita ve Kadastro Mühendisleri Odası (HKMO) Onur Kurulu, HKMO Genel Kurulunca seçilen beş asıl ve beş yedek üyeden oluşmaktadır. Onur Kuruluna Genel Kurulda aday olabilmek için meslekte en az on yılını doldurmuş olmak ve herhangi bir disiplin cezası almamış olmak zorunludur. HKMO 46. Dönem Onur Kurulu Asıl Üyeliklerine Mahmut GÜLTEKİN, Servet ALABALIK, Mustafa YILDIZ, Hasan DEMİRTAŞ ve Kazım AY; Onur Kurulu Yedek Üyeliklerine, Mehmet YILDIRIM, Vehbi Serdar ARZ, Oktay SÖĞÜT, Muhyettin ZUĞURLU ve Mehmet Ali SERGEN seçilmişlerdir. Asıl üye Kazım AY üst üste üç toplantıya katılmadığından üyeliği düşerek yerine en çok oy alan yedek üye Mehmet YILDIRIM asıl üye olarak göreve devem etmiştir.

Mevzuata göre HKMO Onur Kurulunun Görevleri şu şekilde tanımlanmıştır. HKMO Yönetim Kurulu tarafından, gerek bir şikâyet üzerine veya gerek doğrudan HKMO Onur Kuruluna yansıtılan konular hakkında karar vermek; HKMO Yönetim Kurulunca soruşturmaya yer olmadığına ilişkin kararlara itiraz eden kişi veya kuruluşlarca, HKMO Onur Kuruluna iletilen konular hakkında karar vermek; Onur Kurulu Kararlarından, TMMOB Yüksek Onur Kurulu tarafından yeniden görüşülmek üzere geri gönderilen dosyalar hakkında gerekli işlemleri yapmakla yetkilidir.

HKMO Oda Onur Kurulu, HKMO Genel Seçimleri tamamlanıp seçim sonuçlarının açıklanmasını izleyen otuz gün içinde toplanır. HKMO Yönetim Kurulu Sekreter Üyesi tarafından asıl ve yedek üyelere toplantı tarihini bildirir. HKMO Onur Kurulu, çalışma dönemi içindeki diğer toplantıların tarihlerini ve gündemini kendisi belirler.

Herhangi bir şikâyet bildirimi durumunda, HKMO Yönetim Kurulu ivedi durumlar dışında bildirimin yapılmasından itibaren en geç iki ay içinde konuyu inceleyerek, bildirimin soruşturmaya değer olmadığını görürse, soruşturma açılmaz ve sonuç bildirimi yapan kişi ya da kuruluşa bildirilir. Şikâyet bildiriminin soruşturmaya değer görülmesi durumunda ise bir ya da birkaç Oda üyesini soruşturmacı olarak atar. Soruşturmacı, TMMOB Disiplin Yönetmeliği ve ilgili mevzuatlar gereği soruşturma işlemini yürütür ve hazırlayacağı raporu HKMO Yönetim Kuruluna sunar. Soruşturma işlemi sonucunda, suç unsurlarının varlığı söz konusu ile hazırlanacak dosya, HKMO Yönetim Kurulu tarafından Onur Kuruluna sevk edilir.

HKMO Onur Kurulu kendisine sevk edilen konuları üç ay içinde karara bağlar. Kurul, üye tam sayısı ile toplanır ve kararlar oy çokluğu ile alınır. Asıl üyelerin herhangi bir toplantıya katılmamaları durumunda yedek üyeler aldıkları oy sırası ile asıl üye olarak görev yaparlar. Bu gerekçe ile HKMO Onur Kurulu asıl ve yedek üyelerle toplantıya çağrılırlar. Toplantılardan üst üste üçüne katılmayan asıl üyenin üyeliği düşer, yerine en çok oyu almış yedek üye asıl üye olarak göreve devam eder.

HKMO Onur Kurulu, kendisine bir soruşturma dosyası sevk edildiğinde, olağan gündemle toplanır ve yapacağı toplantıda dosyaları sonuçlandırıncaya kadar görev yapmak üzere kendi aralarından bir Başkan ve Raportör seçer. Raportör, dosya üzerindeki çalışmalarını en geç on beş gün içinde tamamlayarak dosya özetini çıkarır ve toplantıya sunar. Raportör hazırladığı inceleme raporunda, soruşturmanın mevzuata uygunluğu irdelenir, suç unsurunun varlığı araştırılır ve olası ceza önerisi de raporda yer alır.

İlgili mevzuat gereği HKMO Onur Kurulu tarafından, suç işledikleri belirlenen üyelere, işlenen suçun unsurlarına bağlı olarak yazılı uyarı cezası, hafif veya ağır para cezası, meslek uygulamasının yasaklanması cezası ya da Harita ve Kadastro Mühendisleri Odasından ihraç cezası verilebilmektedir.

Yazılı uyarı cezası; ilgili meslek mensubu arkadaşları, üçüncü kişiler ve HKMO birimleriyle daha düzenli ve uyumlu bir tutum içinde olması ve daha dikkatli davranması gerektiğinin yazı ile bildirilmesidir. Para cezalarında uygulanacak cezanın oranı, olayın doğurduğu sonuçlara göre belirlenir. Para cezasının alt ve üst

sınırları, o mali yıl içim belirlenen resmi brüt asgari ücretlere göredir. Meslek uygulanmasının yasaklanması cezası ilgili üyenin onbeş günden az altı aydan fazla olmayan bir süre için mühendislikle ilgili bir işte çalışma yapmasının yasaklanması ve üyelik haklarının bu süre içinde kullandırılmamasıdır. Harita ve Kadastro Mühendisleri Odasından ihraç cezası, genel hükümlere göre medeni haklarını kaybetmiş olan, daha önce meslek uygulamasının yasaklanması cezasıyla cezalandırılmış olan ve aynı nitelikteki suçu bilinçli olarak yineleyen, meslek grubuna zarar vermeyi sürdüren üyelere verilmektedir.

Yazılı uyarı ve hafif para cezalarında HKMO Onur Kurulunun Kararları kesindir. Diğer cezalar ise TMMOB Yüksek Onur Kurulu tarafından onaylanması sonucunda kesinlik kazanır. Kesinleşen cezalara karşı idari yargıda dava açılması yolu da açıktır.

HKMO 46. Dönem Onur Kurulu Toplantı Sonuçları:

a) 46. Döneme ilişkin HKMO Onur Kurulu ilk toplantısını, mevzuat gereği HKMO Yönetim Kurulunun çağrısı üzerine 28.04.2018 tarihinde yapmıştır. Toplantıya Mahmut GÜLTEKİN, Servet ALABALIK, Mustafa YILDIZ, Hasan DEMİRTAŞ, Mehmet YILDIRIM, Vehbi Serdar ARZ, Oktay SÖĞÜT ve Muhyettin ZUĞURLU katılmışlardır. Toplantıda; HKMO Onur Kurulu yapacağı toplantılar için toplantı katılım ücreti alınmaması kararı alınmıştır.

b) HKMO Onur Kurulunun 2. olağan toplantısı 21.07.2018 tarihinde yapılmış; toplantıya Servet ALABALIK, Mustafa YILDIZ, Hasan DEMİRTAŞ, Mehmet YILDIRIM, Vehbi Serdar ARZ, Muhyettin ZUĞURLU ve Mehmet Ali SERGEN katılmışlardır. Toplantıda; 5 dosya görüşülmüş olup 3 dosya için cezai durum oluşmadığı kararı verilmiş, bir üyemiz için yazılı uyarı cezası verilmiş ve bir üyemiz için ise 3 ay süre ile meslek uygulamasının yasaklanması kararı verilmiştir. Karar TMMOB Yüksek Onur Kurulu tarafından onaylanarak kesinleşmiştir.

c) HKMO Onur Kurulunun 3. olağan toplantısı 29.09.2018 tarihinde yapılmış; toplantıya Mahmut GÜLTEKİN, Servet ALABALIK, Mustafa YILDIZ, Hasan DEMİRTAŞ, Mehmet YILDIRIM, Muhyettin ZUĞURLU ve Mehmet Ali SERGEN katılmışlardır. Toplantı gündemiyle, Kurula sevk edilen 6 adet dosya için raportör atamaları yapılmıştır. Toplantı sonucunda, Onur Kuruluna sevk edilen 2 üyemizden biri için yazılı uyarı cezası kararı verilmiş, bir üye için ağır para cezası kararı verilmiştir. Karar TMMOB Yüksek Onur Kurulu tarafından onaylanarak kesinleşmiştir.

d) HKMO Onur Kurulunun 4. olağan toplantısı 15.12.2018 tarihinde yapılmış; toplantıya Mahmut GÜLTEKİN, Servet ALABALIK, Mustafa YILDIZ, Hasan DEMİRTAŞ, Mehmet YILDIRIM, ve Muhyettin ZUĞURLU katılmışlardır. Üst üste üç toplantıya katılım sağlamayan Kurul Üyesi Kazım AY'ın yerine en çok oy alan yedek üye Mehmet YILDIRIM'ın asil üye olarak göreve devam etmesi kararı alınmıştır. Ayrıca gündemdeki dört dosya için raportör ataması yapılmıştır.

e) HKMO Onur Kurulunun 5. olağan toplantısı 26.01.2019 tarihinde yapılmış; toplantıya Mahmut GÜLTEKİN, Servet ALABALIK, Mustafa YILDIZ, Hasan DEMİRTAŞ, Mehmet YILDIRIM, Vehbi Serdar ARZ, Oktay SÖĞÜT ve Muhyettin ZUĞURLU katılmışlardır. Toplantıda beş üyemize ait dosyalar incelenmiş olup iki üyemiz için yazılı uyarı cezası verilmiş, üç üyemizin dosyaları ise HKMO Yönetim Kurulu'na iade edilmiştir.

f) HKMO Onur Kurulunun 6.olağan toplantısı 29.06.2019 tarihinde yapılmış; toplantıya Mahmut GÜLTEKİN, Servet ALABALIK, Mustafa YILDIZ, Hasan DEMİRTAŞ, Mehmet YILDIRIM, Muhyettin ZUĞURLU ve Mehmet Ali SERGEN katılmışlardır. Toplantı gündeminde bulunan 6 dosyadan iki üyemiz hakkında 3 ay süreyle meslek uygulamasının yasaklanması cezası kararı, iki üyemiz hakkında ağır para cezası kararı verilmiş, bir üyemize ise yazılı uyarı cezası verilmiştir. Bir üyemize ait dosya eksik evrakların tamamlanması için HKMO Yönetim Kurulu'na iade edilmiştir. Kararlar TMMOB Yüksek Onur Kurulu tarafından onaylanarak kesinleşmiştir.

g) HKMO Onur Kurulunun 7.olağan toplantısı 28.09.2019 tarihinde yapılmış; toplantıya Mahmut GÜLTEKİN, Servet ALABALIK, Mustafa YILDIZ, Hasan DEMİRTAŞ, Mehmet YILDIRIM, Muhyettin ZUĞURLU ve

Mehmet Ali SERGEN katılmışlardır. Toplantıda 12 üyemiz hakkında toplam 10 dosya gündeme alınmıştır. Toplantı sonucunda dört üye hakkında bir ay süre ile meslek uygulamasının yasaklanması cezası verilmiş ancak cezalar TMMOB Yüksek Onur Kurulu tarafından bozularak iade edilmiştir. Üç üyemiz hakkında yazılı uyarı cezası verilmiş, iki üye için cezai durum oluşmadığı kararına varılmış ve bir üyenin dosyası da HKMO Yönetim Kurulu'na iade edilmiştir.

h) HKMO Onur Kurulunun 8.olağan toplantısı 14.12.2019 tarihinde yapılmış; toplantıya Mahmut GÜLTEKİN, Servet ALABALIK, Mustafa YILDIZ, Hasan DEMİRTAŞ, Mehmet YILDIRIM ve Muhyettin ZUĞURLU katılmışlardır. Toplantıda 11 dosya gündeme alınmış ve bunlardan 6 dosyaya bir sonraki toplantıda değerlendirilmek üzere raportör atanmıştır. İki üyemiz hakkında ağır para cezası, bir üyemiz hakkında hafif para cezası, bir üyemiz hakkında yazılı uyarı cezası verilmiş; bir dosyanın önceden verilen cezasının henüz TMMOB Yüksek Onur Kurulu tarafından onaylanmaması üzerine bekleme kararı alınmıştır. Kararlar TMMOB Yüksek Onur Kurulu tarafından onaylanarak kesinleşmiştir.

i) HKMO Onur Kurulunun 9.olağan toplantısı 04.01.2020 tarihinde yapılmış; toplantıya Mahmut GÜLTEKİN, Servet ALABALIK, Mustafa YILDIZ, Hasan DEMİRTAŞ, Mehmet YILDIRIM ve Muhyettin ZUĞURLU ve Mehmet Ali SERGEN katılmışlardır. Toplantıda üçü TMMOB Yüksek Onur Kurulu tarafından iade edilen dosyalar olmak üzere toplam 9 dosya gündeme alınmıştır. Üç üye hakkında ağır para cezası, dört üye hakkında hafif para cezası ve iki üye hakkında da yazılı uyarı cezası verilmiştir. Kararlar TMMOB Yüksek Onur Kurulu tarafından onaylanarak kesinleşmiştir.

j) HKMO Onur Kurulunun 10.olağan toplantısı 28.02.2020 tarihinde yapılmış; toplantıya Mahmut GÜLTEKİN, Servet ALABALIK, Mustafa YILDIZ, Hasan DEMİRTAŞ, Mehmet YILDIRIM, Muhyettin ZUĞURLU ve Mehmet Ali SERGEN katılmışlardır. Toplantıda biri TMMOB Yüksek Onur Kurulu tarafından iade edilen, biri de karar onayı bekleyen dosya olmak üzere toplam 5 dosya gündeme alınmıştır. İki üye hakkında meslek uygulamasının yasaklanması cezası, iki üye hakkında ağır para cezası ve bir üye hakkında da yazılı uyarı cezası verilmiştir.

46. dönem Onur Kurulu çalışmaları sırasında karşılaşılan sorunlar ve bunlara yönelik önerileri içeren rapor HKMO Yönetim Kurulu'na iletilmiştir.

HKMO 46. Dönem Onur Kurulu üyelerinin toplantı katılım bilgileri ve alınan kararlara ait bilgiler aşağıdaki çizelgede özetlenmektedir.

46. DÖNEM HKMO ONUR KURULU TOPLANTI KATILIM DURUMU

Onur Kurulu Üyeleri	**Toplantı**										**Katılım Oranı %**
	1	2	3	4	5	6	7	8	9	10	
Mahmut GÜLTEKİN	+	-	+	+	+	+	+	+	+	+	90%
Servet ALABALIK	+	+	+	+	+	+	+	+	+	+	100%
Mustafa YILDIZ	+	+	+	+	+	+	+	+	+	+	100%
Hasan DEMİRTAŞ	+	+	+	+	+	+	+	+	+	+	100%
Mehmet YILDIRIM	+	+	+	+	+	+	+	+	+	+	100%
Vehbi Serdar ARZ	+	+	-	-	+	-	-	-	-	-	30%
Oktay SÖĞÜT	+	-	-	-	+	-	-	-	-	-	20%
Muhyettin ZUĞURLU	+	+	+	+	+	+	+	+	+	+	100%
Mehmet Ali SERGEN	-	+	+	-	-	+	+	-	-	+	50%
Kazım AY	-	-	-	-	-	-	-	-	-	-	%0

Onur Kurulu Kararları Özet Bilgileri	**Toplantı**										**Toplam**
	1	**2**	**3**	**4**	**5**	**6**	**7**	**8**	**9**	**10**	
Gündemdeki Dosya Sayısı	-	5	2	4	5	6	10	11	9	5	57
Raportör Atanan Dosya Sayısı	-	5	2	4	-	5	10	10	-	4	40
Karara Bağlanan Dosya Sayısı	-	5	2	-	5	6	10	5	9	5	47
Meslekten Men Cezası	-	1	-	-	-	2	4	-	-	2	9
Ağır Para Cezası	-	-	1	-	-	2	-	2	3	2	9
Hafif Para Cezası	-	-	-	-	-	-	-	1	4		5
Yazılı Uyarı Cezası	-	1	1	-	2	1	3	1	2	1	13
İade Edilen Dosya Sayısı	-	-	-	-	3	1	1	-	-		5
Ceza Verilmeyen Dosya Sayısı	-	3	-	-	-	-	2	-	-		5
Bekletilen Dosya Sayısı								1			1

Onur Kurulunun diğer bir görevi, HKMO Genel Merkez Yönetim Kurulunun çalışmalarına yardımcı olmak ve faaliyetlerine destek vermektir. Bu amaçla, 46. dönemde gerçekleştirilen Danışma Kurulu toplantıları başta olmak üzere, çok sayıda teknik, bilimsel ve sosyal içerikli toplantılara ve etkinliklere Onur Kurulu Üyelerince katılım sağlanarak, Genel Merkez Yönetim Kurulu çalışmalarına katkı verilmiştir.

Birlikte Çalıştık
Birlikte Yükselttik

47. OLAĞAN GENEL KURUL

YAYINLAR

46. Dönem Çalışma Raporu

TMMOB
Harita ve Kadastro Mühendisleri Odası

TMMOB Harita Kadastro Mühendisleri Odası Yaygın Süreli Yayınıdır. 3 Ayda Bir Yayımlanır. Ücretsizdir. ISSN No: 1300/3534
Harita Bülteni
30 TAŞRADA
Sayı: 103 Mayıs 2020
TMMOB'e DOKUNMA
Oda Bizim İçin Ne Yaptı?
46 Maddede 46. Dönem
Hüsnü Arkan
"Tarih Düz Bir Hatta İlerlemiyor"
6. Coğrafi Bilgi Sistemleri (CBS) Kongresi
Akıllı Şehir Akıllı Kırsaldan Bilişsel Özgürlüğe
Dosya Konusu: Felaketler Yılı
Zamanını, Şiddetini Bilmesek de Alarmlar Çalıyor

Harita Bülteni

Her sayımızda Odamızdan haberler vermek üzere çıkarılan ve süreli yayın olan Harita Bültenimiz, yayına başladığı günden bu yana bu tanıma uygun yayın yapmış, Odamızın o süreç içindeki bütün faaliyetlerini öncelikle tüm meslektaşlarımıza ve toplumun diğer kesimlerine duyurmaya çalışmıştır. Aynı zamanda Bültenimiz Odamızın tüm birimleri olarak yoğun çalışma tempomuzu paylaştığımız, bu çalışmalarımızı ülke ve meslek tarihimize kaydettiğimiz önemli bir araç olmuştur.

Bülteni daha zengin ve doyurucu hale getirmek adına geçtiğimiz sayılarda başlattığımız köklü değişikliklerle birlikte dergimizi bir üst noktaya taşımış olmanın sevincini yaşıyoruz. Biçiminde ve içerik sunumundaki önemli yenilikler bu ilkemizin bir sonucudur.

İlk sayımızda belirtilen ilkelerde vurgulandığı gibi meslek alanımızla ilgilenen ve oda çalışmalarına yer veren bir Bülten olmasının yanı sıra, meslektaşlarımızın zevkle okuyabileceği kültür sanat kıvamında tasarımı kendi bünyemizde yapılan bir dergi hazırlanıyor. Yazı dizileriyle, kültür sanatla, mesleğimizle ve teknolojiyle ilgili içeriklerimize daha bir ağırlık verdik. Bültenimizin, bu yeni görsel sunumunun söze gerek bırakmıyor, kendini anlatıyor olacağına inanıyoruz.

46. Çalışma Dönemi'nde Bülten Yayın Kurulunca 4 sayı (100-103) yayımlanmıştır. Harita Bülteni e-bülten olarak tüm üyelerimize e-posta yoluyla ulaştırılmıştır. Ayrıca çıkan her sayının 5000'er adet baskısı yapılmış olup, HKMO Yayın Yönetmeliği'nin 25. maddesine göre kamu kurum ve kuruluşlarına, Odamıza tescilli büro ve şirketlere ve talep eden tüm üyelerimize gönderilmiştir. Harita Bülteni Dergisi, gerek içeriği gerekse yayın kalitesi ile her yeni sayıda daha üst noktalara taşınmış ve mesleğimizin nabzını tutmaya devam etmiştir.

Jeodezi ve Jeoinformasyon Dergisi Çalışmaları



Jeodezi ve Jeoinformasyon Dergisi, TMMOB Harita ve Kadastro Mühendisleri Odası'na ait altı ayda bir yayımlanan (Mayıs ve Kasım ayları), hakemli, açık erişimli, süreli, özgün makalelerin yer aldığı bilimsel bir dergidir. Bilim ve teknolojideki gelişmelere paralel olarak harita/geomatik mühendisliği ve ilgili disiplinlerarası araştırma ve çalışmaları yayımlamaktadır.

Dergi yayın hayatına ilk olarak 1965 yılında "Harita ve Kadastro Mühendisliği Dergisi" adıyla başlamış, 2003-2011 yılları arasında "HKM Jeodezi, Jeoinformasyon ve Arazi Yönetimi Dergisi" adını almıştır. 2012 yılında ise "Jeodezi ve Jeoinformasyon Dergisi" adını alarak, günümüze kadar yayımlanmaya devam etmiştir.

Jeodezi ve Jeoinformasyon Dergisi için bundan sonra yeni makale başvuruları http://dergipark.gov.tr/hkmojjd adresinden alınmaya başlanmıştır. Dergide yayımlanacak makalelerin yazım dili Türkçe veya İngilizce'dir.

Özgün bilimsel çalışmalar ile hem araştırmacılara hem de uygulamadaki mühendislere seslenmeyi amaçlayan Jeodezi ve Jeoinformasyon Dergisi, öncelikle ulusal ardından uluslararası bilimsel indeks dizinlerinde yer alma faaliyetlerini etkin biçimde sürdürmektedir.

Jeodezi ve Jeoinformasyon Dergisi, TÜBİTAK tarafından yapılan değerlendirme neticesinde 2019 yılından itibaren "TÜBİTAK ULAKBİM TR DİZİN Fen Bilimleri Alanı"na kabul edilmiştir. Odamız bilimsel dergisinin ulusal ve uluslararası düzeyde kazanımlar sağlaması yönünde yürütülen çalışmalara katkı sunan ve yoğun olarak çalışan başta Dergi Editörü ve ekibine, Editör Kuruluna, dergiye makale gönderen araştırmacılara ve Odamız emekçilerine teşekkür ederiz.

46. Çalışma Dönemi'nde Jeodezi ve Jeoinformasyon Dergisi 3 sayı (109-110-111) yayımlanmıştır.

HKMO Web Portalı ve Sosyal Medya Hesapları

Odamızın web sayfası çağın trendleri ve gelişen teknolojiye paralel olarak, daha sade ve kullanışlı bir tasarım ile tamamen yenilenmiş, mobil cihazlarla da uyumlu çalışabilir yapıya getirilmiştir.Oda bilgi sistemi ile birlikte kullanılan web sayfamız, üyelerimizden gelen talepler doğrultusunda, geliştirilen yeni araçlarla, sürekli olarak güncellenmektedir.

Aşağıda web sayfamız ve HKMO-BİS üzerinden verilen hizmetler kapsamında, bazı istatistiki bilgilere yer verilmiştir.

- Günlük ortalama ziyaretçi sayısı: 750
- e-liste kanalıyla ulaşılan üye sayısı: 15683
- e-liste kanalıyla ulaşılan medya/yurttaş sayısı: 49460
- SMS kanalıyla ulaşılan üye sayısı: 15769

46. Dönem içerisinde sosyal mecralarda Odamız hesapları aktif şekilde kullanılmış ve paydaşlarımıza bu hesaplar üzerinden de mesleğimizin gündemi, ülke gündemi ve Odamız çalışmaları ve görüşleri ulaştırılmıştır

HKMO | Flickr | Twitter | Facebook | Instagram | Linkedin

Kadastro Bilgisi

Bilgi üreten ve bilginin yönetimi bakımından zengin bir toplum, ekonomik, teknolojik ve bilimsel yönden ilerlemeler kaydederek insanlarının refah seviyelerinin yükselmesinde belirleyici rol oynamaktadır. Gelişen çağdaş toplumlarda insanlar kendi yeteneklerini, becerilerini, duygularını geliştirme olanağı bulabilmektedirler. Eğitimin, bireyin toplumsallaşma sürecinde etkin bir araç olduğu; diğer taraftan eğitimin yaşam boyu sürekliliği ve gerekliliği; bununla beraber insanlığın başarılı bir geleceğe ulaşmasında tüm yaşamını kapsayan bir etkinlikler bütünü olduğu görülmektedir. Eğitimin sınırı olmadığı gibi yer ve zaman kavramı da yoktur.

Diğer taraftan çağımızda bilgi hızla yer değiştirmektedir. Bütün bilgilerin yaklaşık %80`ini mekan/konum bilgilerinin içerdiği, dünya genelinde kabul edilen bir olgudur. Günümüzde kadastro, toprak/insan ilişkilerini modelleyen bir bilgi sistemi olarak tanımlanmaktadır. Mekansal bilgi sistemlerinin temelini ise "harita kadastro bilgileri" oluşturmaktadır.

Bütün toplumlar için, ekonominin iç dinamiği ve yaşamın temel kaynağı topraktır. Yeri başka bir biçimde doldurulamayacak bu çok değerli varlığın, gelecek kuşakların yaşamlarını tehlikeye düşürmeyecek biçimde kullanılması ve korunması bütün insanlığın temel görevidir. Mülkiyet haklarının anayasal güvenceye kavuşmasında, arsa ve arazi üzerindeki tüm bilgilerin tutulmasın-da, toplumsal, kültürel ve ekonomik gelişmelerin yerine getirilmesinde, kent/coğrafi bilgi sistemlerinin kurulması ve işletilmesinde tapu ve kadastronun temel işlevi olduğu tartışılmazdır.

Ülkemizde 1925 yılından bu yana Kadastro çalışmaları devam etmektedir. Son yıllarda özel sektörden hizmet alma yöntemi ile ilk tesis-kuruluş kadastrosu tamamlanmak üzeredir. Ülke yüzölçümünün yaklaşık %60`ında yapılan kadastro çalışmaları ile kırk yedi bin köy ve mahalle biriminin kadastrosu yapılmış olup dört bin mahalle ve köy biriminin kadastro çalışmaları halen devam etmektedir.

Bununla birlikte kadastronun tek elden yürütülmesi gerekliliği vardır. Bu yönde mevzuat düzenlemeleri adım adım gerçekleştirilmektedir. Günümüzde bilgi sistemlerinin kullanılmasıyla kadastronun her yönüyle yenileme çalışmaları zorunlu olarak karşımıza çıkmaktadır. Önemli adımlardan biri de taşınmazların değer haritalarının yapılmasıdır. Her iki konuda da yürütülmekte olan çalışmalara hız verilmesi gerekmektedir.

Odamız, demokratik bir meslek kuruluşu olarak kuruluş yılı olan 1954`ten bu yana dünyayı, ülkeyi, yaşamı tanıyan, algılayan, sorgulayan, bilimin ışığında ve aklın yol göstericiliğinde oluşturduğu politikaları yaşama geçiren bir anlayış içerisindedir.

Odamız, meslek alanımıza yönelik tüm çalışmaları sürdürmenin yanında toplumsal alana yönelik olarak da meslek alanlarımızdan hareketle oluşturduğu politikalarla sürece müdahale etmektedir.

Meslek alanımıza yönelik teknik, bilimsel ve uygulayıcı yayınların yapılması, geliştirilmesi, kurum ve kuruluşlar ile meslektaşlarımıza ve öğrenci kardeşlerimize ulaştırılması, Odamızın çalışma anlayışı içerisinde yer almaktadır.

Bu bakış açısı ile 1989 yılında Sevgili Hocamız Prof. Hüseyin ERKAN tarafından hazırlanan ve Odamızca baskısı yapılarak Odamızın yayınları arasında yer alan "Kadastro Bilgisi" kitabının güncelleştirilmiş yeni baskısını yine aynı anlayış ve bilinçle sunuyoruz.

"Kadastro Bilgisi" kitabını güncellenmiş şekliyle tekrar Odamız yayınlarına kazandıran Prof. Hüseyin ERKAN Hocamıza ve güncellenmesinde katkılarından dolayı başta HKMO 6. Dönem Kadastro Komisyonu Başkanı Hüseyin KOÇAK olmak üzere Kadastro Komisyonuna teşekkürü borç biliriz.

Hazırlayanlar: Prof. Hüseyin Erkan
Yayımlayan: HKMO Yayınları
Ankara-2018 / Sayfa Sayısı:240

Haritacılıkta Taşınmaz Hukuku

Odamız; öğrenci, uygulayıcı ve meslektaşlarımızın ortak gereksinimlerini karşılamayı, mesleki etkinliklerini kolaylaştırmayı, meslektaşların birbiriyle ve halkla olan ilişkilerini güçlendirmeyi amaçlayan demokratik bir meslek kuruluşudur. Meslek alanımıza yönelik ulusal ve uluslararası bilimsel ve teknik yayınların hazırlanması, geliştirilmesi ve uygulayıcılara ulaştırılması da bu amaçlardan birisidir. Odamız, bu doğrultuda bugüne kadar doğrudan veya dolaylı olarak birçok konuda çalışmalar gerçekleştirmiştir. Mesleğimizle ilgili araştırma, inceleme, panel, bilimsel kongre, seminer ve benzeri etkinlik sonuçlarının kalıcı olmasını ve paylaşılmasını sağlamak amacıyla, basılı hale getirilmesini prensip haline getirmiştir.

Odamız, gereksinim duyan herkesin yararlanabileceği basılı kitap geleneğine bağlı kalarak; inceleyen, araştıran ve sonuçlarını özveriyle bir araya toplayan meslektaşların çalışmalarını ve Odamızla paylaşma istemlerini de her zaman takdirle karşılamaktadır.

Haritacılık, fen bilimleri ile hukuk bilgisinin birlikte yoğrulduğu bir meslektir. Harita ve Kadastro Mühendisi Mehmet KARAGÖZ ve Şehir Plancısı ve Kamu Yönetimi Uzmanı Dr. Hasibe ÖZGÜMÜŞ`ün uygulamaya dönük mesleki deneyimlerini, meslek mevzuatıyla birleştirerek hazırladıkları kitabın; çeşitli kesimlerdeki kullanıcılara, uygulayıcılara ve öğrencilere yarar sağlayacağı düşüncesindeyiz.

Bu anlamda ilk baskısı 1995 yılında yapılan ve Odamızın yayınları arasında yer alan "Haritacılıkta Taşınmaz Hukuku" kitabının güncellenmiş ve yenilenmiş baskısını aynı düşünce ve anlayışla meslek kamuoyuna sunuyor ve mesleğimizde önemli bir yeri olacağına inandığımız yayınımızı hazırlayan, Harita ve Kadastro Mühendisi Mehmet KARAGÖZ ve Şehir Plancısı ve Kamu Yönetimi Uzmanı Dr. Hasibe ÖZGÜMÜŞ`ü kutluyor, başarılarının devamını diliyoruz.

Hazırlayanlar: Mehmet Karagöz ve Dr. Hasibe Özgümüş
Yayımlayan: HKMO Yayınları
Ankara-2018 / Sayfa Sayısı:442

Kadastronun Tesisi ve Yaşatılması

Bilindiği gibi; "Kadastro"; kelime olarak Fransızca ve İtalyanca kökeninden gelmekle beraber, dünyada nerede ise bütün dillerde benzer anlama ve söyleyişle yer alan mesleğimizin en bilinen ifadesidir.

Odamızın da üyesi olduğu FIG (Uluslararası Ölçmeciler Birliği) tarafından oluşturulan mesleki komisyonlar çok önemlidir. Bu komisyonlar tarafından yürütülen çalışmalar ile dünya haritacılığının gelişimi ve yol haritaları oluşturulmaktadır. FIG bünyesinde kurulan ve çalışan bu Komisyonların 7`ncisinin adı "Kadastro Komisyonu"dur. TMMOB Harita ve Kadastro Mühendisleri Odamız da buna benzer olarak ve aynı amaçlı bir yapı oluşturmuş ve sürekli komisyonlardan olan "Kadastro Komisyonunu" kurmuştur.

İnsanların toprağa müdahalesi ilk çağlardan beri devam etmektedir. Bu faaliyetlerle birlikte mülkiyet hakkı da çağlar boyunca değişerek gelişmiştir. Günümüzde Coğrafi Bilgi Sitemlerinin altlığını teşkil etmekte ve mülkiyet artık en önemli yatırım aracı durumuna gelmektedir.

Bu bakış açısı da taşınmazların geometrik ve hukuki durumlarının tespitini ve bilgi sistemlerine altlık olabilecek şekilde sunulmasını gerektirmektedir.

Sadece taşınmazların konumlarının çok hassas olarak belirlenmesi ve sunulması değil, yer üstünde ve yer altındaki hak ve mükellefiyetlerin de yeniden çok daha kapsamlı, hassas, güncel ve bilgi standartlarına uygun bir şekilde bilgi sistemlerinde yer almasına ihtiyaç göstermektedir.

Teorik dersler ve bilgiler okullarda öğretilmektedir. Ancak uygulamada karşılaşılan sorunlar, sorulan sorular, bulunan cevaplar her zaman çok önem taşımaktadır.

Bu kitap Tapu ve Kadastro meslek çevresiyle; ilk tesis kadastrosu, ayırma, birleştirme, cins değişikliği, aplikasyon, imar ve kamulaştırma gibi işlemler, orman kadastrosu ve kadastro paftalarının yenilenmesi v.b. uygulamalarda, denetimler sırasında ortaya çıkan, İnternet ortamında yürütülmekte olan Forumlarda gündeme gelen, tartışılan ve uygulama niteliği kazanan hususların bir araya getirilerek yayına hazırlandığı; meslektaşlarımız için bir nevi teorik eğitimden uygulamaya geçişte köprü görevi göreceğini düşündüğümüz, çok yararlı bir el kitabı niteliğindedir.

Kitabı Odamıza kazandıran; kitabın hazırlanmasında vermiş oldukları emekler için başta HKMO 6. Dönem Kadastro Komisyonu Başkanı, Tapu ve Kadastro Genel Müdürlüğü Başmüfettişi Hüseyin KOÇAK olmak üzere, Kadastro Komisyonumuza teşekkür ediyor, kitabın meslek çevremize yaralı olmasını diliyoruz.

Hazırlayanlar: Hüseyin Koçak
Yayımlayan: HKMO Yayınları
Ankara-2018 / Sayfa Sayısı:204

Büyük Ölçekli Harita ve Harita Bilgileri Üretim Yönetmeliği

Açıklamalı-Örneklemeli (Güncel Baskı)

Bakanlıklararası Harita İşlerini Koordinasyon ve Planlama Kurulu (BHİKPK) Yönetmelikler Komisyonu tarafından uzun yıllar üzerinde çalışılan, yeni mesleki gelişmelere yönelik içeriğinde yapılan değişikliklerle güncellenen "Büyük Ölçekli Harita ve Harita Bilgileri Üretim Yönetmeliği (BÖHHBÜY)" 26 Haziran 2018 tarihli ve 30460 sayılı (Mükerrer) Resmi Gazete`de yayımlanarak, yürürlüğe girmiştir.

Birçok aşamasında Odamızın da önemli katkılar sunduğu ve mesleğimiz açısından oldukça önemli olan güncellenen yeni Yönetmelikte, başta teknolojideki gelişmeler sonucunda ortaya çıkan yeni ölçme sistem ve teknikleri, TUSAGA-Aktif sisteminin kullanımı, GNSS ağlarının oluşturulması, sayısal hava kameralarının kullanımı olmak üzere jeodezik ve fotogrametrik çalışmalar konusunda önemli değişiklikler yer almaktadır.

Kamu kurum ve kuruluşlarının, belediyelerin, özel sektörün ihtiyaç duydukları ve farklı nitelikteki birçok proje için temel girdi olan büyük ölçekli harita ve harita bilgilerinin üretimine ilişkin usul ve esasları belirleyen Yönetmelik için Odamız tarafından açıklamalı, örneklemeli kitap hazırlanmıştır.

Hazırlayanlar: Prof. Dr. Rahmi Nurhan ÇELİK ve Doç. Dr. Mustafa Tevfik ÖZLÜDEMİR
Yayımlayan: HKMO Yayınları
Ankara-2020 / Sayfa Sayısı:281

Birlikte Çalıştık
Birlikte Yükselttik

47. OLAĞAN GENEL KURUL

HUKUK BİRİMİ

46. Dönem Çalışma Raporu

TMMOB
Harita ve Kadastro Mühendisleri Odası

Yargı Süreci

Önceki dönemlerde Odamıza karşı açılan ya da Odamız tarafından açılmış bulunan ve derdest olan toplam dava sayımız 67 olup önceki dönemlerde açılan ve fakat bu dönemde sonuçlanan 53 davamız bulunmaktadır.

46. Dönem içerisinde Odamıza karşı açılmış olan dava sayısı 11 olup bu davalardan 5 tanesi derdesttir. Bu dönemde Odamız tarafından 1'i Toplu Konut İdaresi Başkanlığına, 7'si çeşitli belediye başkanlıklarına, 2'si Çevre ve Şehircilik Bakanlığına, 3'ü özel şirketlere, 11'u Tapu ve Kadastro Genel Müdürlüğüne, 14'ü Orman Genel Müdürlüğüne, 1'i Orman Mühendisleri Odasına, 1'i Tarım ve Orman Bakanlığına karşı olmak üzere toplam 41 dava açılmıştır.

Bu dönemde harita ve kadastro mühendisi olmadan büro açarak meslek alanımıza giren iş ve işlemleri yürütmeye çalışan 15 şahıs/büro hakkında suç duyurusunda bulunulmuş; bununla birlikte Odamıza ve Yönetim Kurulu üyelerimize karşı iftirada bulunan ve hakaret eden 2 kişi hakkında da ayrıca suç duyurusunda bulunulmuştur. Söz konusu suç duyurularında kovuşturmaya yer olmadığı kararlarına karşı itiraz edilmiş, 1'i hakkında da Anayasa Mahkemesi'ne bireysel başvuruda bulunulmuştur. Suç duyurularının 1'i hakkında İnegöl Başsavcılığı tarafından iddianame düzenlenmiş olup davamız istinaf aşamasındadır. Acıpayam Cumhuriyet Başsavcılığı'na yapılan bir suç duyurumuzda da iddianame düzenlenmesine karar verilmiştir.

Bu davalardan üyelerimizin mutlaka bilgilendirilmesi gerektiğini düşündüklerimiz aşağıda kısaca özetlenmiştir.

1)

Odamızca, 05.06.2018 tarih ve 30442 sayılı Resmi Gazete'de yayımlanarak yürürlüğe giren Çevre ve Şehircilik Bakanlığı Kamu Yapıları Denetim Hizmetleri Yönetmeliği'nin "denetim hizmeti" kısmını düzenleyen 4. maddesinin 1. fıkrasının (d) bendindeki *"veya topoğraf"* ibaresi ile yine aynı yönetmeliğin "yardımcı denetim elemanları" kısmını düzenleyen 9. maddesinin *"yardımcı denetim elemanlarından topoğrafın görev, yetki ve sorumlulukları"*nı düzenleyen 3. fıkrasının iptaline ve öncelikle de yürütmesinin durdurulmasına karar verilmesi istemiyle Çevre ve Şehircilik Bakanlığı'na karşı dava açılmıştır.

Danıştay xx. Dairesi'nin 14/02/2019 tarih ve 2018/xxx E. sayılı kararında; *"Uyuşmazlığa konu Yönetmeliğin 4.maddesinde, denetim hizmetinin denetim teşkilatı tarafından yürütüleceği, denetim teşkilatının ise idare tarafından görevlendirilen denetim amiri, denetim şefi, denetim mühendisi ve denetim mühendisi yardımcısı ile yardımcı denetim elemanlarından teşekkül edeceği, işin niteliği ve özelliği dikkate alınarak, mühendis veya mimarın olmak şartıyla, merkez birimlerinde daire başkanı veya şube müdürü, taşra teşkilâtında müdür yardımcısı veya şube müdürünün, denetim âmiri veya müstakil denetim âmiri olarak görevlendirileceği, denetim işlerini yürütmek üzere yeteri kadar mühendis veya mimar denetim mühendisi olarak görevlendirileceği, denetim mühendisinin sorumluluğu altında çalışmak ve ona yardımcı olmak üzere bir veya birden fazla mühendis ve/veya mimarın, denetim mühendisinin yardımcısı olarak görevlendirilebileceği, yine işin niteliği ve özelliği dikkate alınarak, denetim mühendisinin sorumluluğu altında çalışmak üzere bir veya birden fazla tekniker ve/veya teknisyen ve/veya laborant veya topoğrafın yardımcı denetim elemanı olarak görevlendirileceği düzenlenmiştir.*

Dava konusu Yönetmeliğin iptali istenilen "veya topoğraf" ibaresinin yer aldığı 4.maddesinin bir bütün halinde incelenmesinden, kamuya ait yapıların denetim hizmetini yürütmek üzere bir denetim teşkilatının öngörüldüğü, bu denetim teşkilatının denetim mühendisleri ve yardımcı kontrol elemanlarından oluşacağı, topoğrafın tek başına denetim görevini üstlenemeyeceği, denetime konu işin niteliği ve özelliği dikkate alınarak, denetim mühendisinin sorumluluğu altında çalışmak üzere bir veya birden fazla tekniker ve/veya teknisyen ve/veya laborant veya topoğrafın yardımcı denetim elemanı olarak görevlendirileceği anlaşılmaktadır.

Öte yandan, davacının iptalini istediği Yönetmeliğin 9. maddesi incelendiğinde de, yardımcı denetim elemanı olan topoğrafın açıkça denetim mühendisinin sorumluluğu ve gözetimi altında görev aldığı görülmektedir.

Bu bakımdan, denetim mühendislerinin yetki, görev ve sorumluluğunun yardımcı denetim elemanı olarak topoğraflara verilmediği ve topoğrafların işin niteliğine göre denetim mühendisinin sorumluluğu altında yardımcı denetim elemanı olarak görevlendirilebileceği hususu sabit olduğundan davacının harita ve kadastro mühendislerinin yetki ve görevindeki mühendislik işlerinin yetkilendirme, sertifikalandırma gibi bir yöntemle başka biri ya da gruplara gördürülmesinin hukuka aykırı olduğu iddiası dayanaktan yoksun bulunmaktadır.

Diğer taraftan, dava konusu Yönetmelikte fenni mesuliyete ilişkin bir düzenleme öngörülmemiş olup, iptali istenilen maddelerde mimar ve mühendislerin İmar Kanunu uyarınca fenni mesulliyetini kaldıran bir düzenleme yapılmamıştır.

Topoğrafın aldığı eğitime ve yeterliliğine ilişkin iddialara gelince, 4 no.lu Cumhurbaşkanlığı Kararnamesi kapsamında yetkilendirilen Mesleki Yeterlilik Kurumu tarafından onaylanan ve 25.10.2016 tarihli, 29868 (Mükerrer) sayılı Resmi Gazetede yayımlanan ulusal meslek standardında "topoğraf" mesleğinin tanımlandığı ve ulusal yeterlilik kriterlerinin anılan Kurum tarafından belirlendiği görülmekle birlikte esasen topoğraf mesleğinin kimler tarafından üstlenebileceğine ilişkin düzenlemenin mesleki yeterlilik ve kriterlere ilişkin olması sebebiyle dava konusu Yönetmeliğin konusunu oluşturmadığı iptali istenilen maddeleri kusurlandırmadığı sonucuna ulaşılmıştır.

Bu durumda, Yönetmeliğin dava konusu edilen kısımlarında hukuka aykırılık bulunmamaktadır." gerekçe gösterilerek yürütmenin durdurulması istemimiz reddedilmiştir. Odamız tarafından söz konusu ret kararına itiraz edilmişse de Danıştay İdari Dava Daireleri Kurulu'nun 23/10/2019 tarih ve 2019/xxx Yd İtiraz No'lu kararı ile itirazın da reddine karar verilmiştir.

Dava devam etmektedir.

2)

Odamızca, Ordu Büyükşehir Belediye Meclisinin 13/11/2014 tarih ve 2014/135 sayılı kararı ile onaylanarak yürürlüğe giren İmar ve Şehircilik Dairesi Başkanlığı Görev, Yetki ve Çalışma Yönetmeliği'nin "İmar ve Şehircilik Şube Müdürlüğünün görev, yetki ve sorumlulukları" başlıklı 9. maddesinin (m) fıkrasının; söz konusu yönetmelik hükmünün dayanağı olan Ordu Büyükşehir Belediye Meclisinin 13/11/2014 tarih ve 2014/135 sayılı kararının ve işbu yönetmelik hükmü gereğince hazırlanan ve Ordu Büyükşehir Belediye Meclisinin 2017/310 sayılı kararı ile onaylanarak yürürlüğe giren Ordu Büyükşehir Belediyesi Ücret Tarifesi'nin Odamız ve üyelerimiz aleyhine olan kısımlarının iptaline ve öncelikle de yürütmesinin durdurulmasına karar verilmesi istemiyle Ordu Büyükşehir Belediye Başkanlığına karşı dava açılmıştır.

Ordu İdare Mahkemesi'nin 02/11/2018 tarih ve 2018/xxxx E. sayılı kararında; *" 'Fenni Mesul' ve 'Fen Adamları' kavramları gerek İmar Kanunu'nda gerekse Planlı Alanlar İmar Yönetmeliği'nde tanımlanmış ve iki kavramın farklı mesleki alanları ifade ettiği belirtilmiştir. Planlı Alanlar İmar Yönetmeliğinde, proje müellifliği ve yapım işlerinin denetimine dair fenni mesuliyet üstlenen mimarların ve mühendislerin, 27/1/1954 tarih ve 6235 sayılı Türk Mühendis ve Mimar Odaları Birliği Kanunu uyarınca, ilgili meslek odasına kayıtlı olmaları, büro tescillerini yaptırmaları gerektiği, fenni mesullerin sicillerinin, ilgili meslek odalarınca tutulacağı açık bir şekilde belirtilmiştir. Yine Yönetmelikte, "fen adamlarının sicilleri"nin ise belediye ve mücavir alanı sınırları içinde, belediyelerin ilgili birimlerince tutulacağı belirtilmiştir. Öte yandan, 6235 sayılı Kanun uyarınca, Türkiye'de mühendislik ve mimarlık meslek mensuplarının ilgili odaya kayıt yaptırma zorunluluğu bulunmakla birlikte, Belediye Kanunu'nda proje müellifleri ile fenni mesullerin sicillerinin Belediyece tutulacağına ilişkin açık bir hüküm yer almamaktadır.*

Bu durumda; yukarıya alınan mevzuat hükümleri uyarınca proje müellifleri ile fenni mesullerin sicillerinin Belediyece tutulacağına ilişkin açık bir hüküm yer almaması nedeniyle, Ordu Büyükşehir Belediyesi sınırları içerisinde faaliyet gösterecek mimarlık ve mühendislik proje müellifleri ile fenni mesullerin Ordu Büyükşehir Belediyesine kayıt olma ve buna ilişkin ücretin belirlenmesine ilişkin olarak tesis edilen dava konusu işlemlerde hukuka uyarlık bulunmamaktadır." şeklinde gerekçe gösterilerek yürütmenin durdurulması istemimiz kabul edilmiştir. Davalı İdare tarafından söz konusu karara itiraz edilmişse de Samsun Bölge İdare Mahkemesi xx. İdari Dava Dairesi'nin 04/12/2018 2018/xxx Yd İtiraz No'lu kararı ile itirazın reddine karar verilmiştir.

Ordu İdare Mahkemesi'nin 26/03/2019 tarih, 2018/xxxx E. ve 2019/xxx K. sayılı kararında; yürütmenin durdurulması istemimizin kabulüne ilişkin kararda gösterilen gerekçeyle aynı yönde bir karar verilerek dava konusu işlemin iptaline karar verilmiştir. Davalı İdare tarafından bu karara karşı istinaf kanun yoluna başvurulmuştur. Ancak Odamıza henüz bir karar tebliğ edilmemiştir.

3)

Odamız tarafından pazarlık usulü anahtar teslim götürü bedel ile ihaleye çıkarılan *"TMMOB Harita ve Kadastro Mühendisleri Odası Hizmet Binası Yapım İşi"* ihalesine konu projelerin bina yapımı için uygulanabilir olup olmadığı konusunda taraflar arasında ortak bir sonuca varılamadığından, Odamız tarafından Ankara xx. Asliye Ticaret Mahkemesi'nin 2018/xx D. İş sayılı dosyası ile tespit davası açılmış olup projenin uygulanamayacağı sonucu çıkması nihayetinde ihalenin feshedilmesine sebep olan davalılardan bilirkişi tespit raporu gereğince Odamızın uğramış olduğu menfi zarar ile müvekkil Odanın yoksun kaldığı kâr kaybının tazmini talebi ile … Proje Rest. Mim. Müh. Dan. İnş. Taah. San. ve Tic. Ltd. Şti. ile … Yapı Denetim San. ve Tic. Ltd. Şti.'ne dava açılmıştır.

Davada henüz bir karar verilmemiş olup bilirkişi incelemesi devam etmektedir.

4)

Odamız tarafından ihaleye çıkarılan *"FIG 2018 Kongresi İhalesi İşi"* nde yüklenici organizasyon firmasının kesin hesabı çıkarmaması sebebiyle Odamız lehine oluşan alacakların istemi talebi ile … Grup Tanıtım Org. Turz. Rekl. San. Tic. Ltd. Şti'ye Ankara xx. Asliye Hukuk Mahkemesi'nin 2019/xx E. sayılı dosyasında dava açılmıştır. Kesin hesabın verilmemesi üzerine Odamızca davalının kesin teminat mektubu irat kaydedilmiş olup davalı firma tarafından işbu teminat mektubunun iadesi ile ilgili Odamıza karşı yeni bir dava açılmıştır. Bu dava Ankara xx. Asliye Hukuk Mahkemesi'nin 2019/xxx E. sayılı dosyasında görülmüş olup Mahkemece bu iki davanın birleştirilmesine karar verilmiş ve iki dava böylelikle Ankara xx. Asliye Hukuk Mahkemesi'nde görülmeye devam etmektedir. Davada henüz bir karar verilmemiş olup bilirkişi incelemesi devam etmektedir.

5)

01.12.2013 tarihinde Tapu ve Kadastro Genel Müdürlüğü tarafından yapılan LİHKAB sınavının iptal edilmesi yönünde Odamızca yapılan başvurunun reddine ilişkin davalı idarenin 18.12.2018 gün, 12364127-622.01-E.4012550 sayılı işleminin öncelikle yürütmesinin durdurulmasına, esasa geçilmesi halinde ise iptaline karar verilmesi talebi ile Tapu ve Kadastro Genel Müdürlüğüne karşı dava açılmıştır.

Ankara xx. İdare Mahkemesi'nin 2019/xxx E. sayılı dosyası ile davanın reddine karar verilmiş, davanın reddi kararı ile ilgili hukuki ve mesleki yarar bulunmadığından istinaf kanun yoluna başvurulmamıştır.

6)

Odamızca, Elazığ Orman Bölge Müdürlüğü tarafından 10/05/2019 tarihinde yayımlanan *"Orman Mülkiyetine Yönelik Kadastro Tescil Dosyası Hazırlanması Danışmanlık Hizmet Alımı"* işi ihale ilanının, idari şartnamenin, teknik şartnamesinin ve ihalenin açıkça hukuka aykırı olması ve bu haliyle uygulanması halinde telafisi imkânsız zararlar doğuracağından öncelikle yürütmesinin durdurulmasına ve akabinde iptaline karar verilmesi talebi ile Orman Bölge Müdürlüğüne karşı 4 adet ayrı dava açılmıştır.

Bu davalar Elazığ xx. İdare Mahkemesi'nin 2019/xxx E., 2019/xxx E., 2019/xxx E. ve 2019/xxx E. sayılı dosyaları ile görülmüş olup öncelikle Mahkemenin 18/07/2019 tarihli kararı ile yürütmenin durdurulması istemimiz kesin olarak reddedilmiştir. Akabinde Mahkemenin 08/08/2019 tarihli kararlarında *"Uyuşmazlıkta, dava konusu ihalenin orman mülkiyetine yönelik kadastrosu yapılıp 2/B uygulaması yapılmamış alanlarda, Orman Kadastro Komisyonları tarafından belirlenen orman ve 2/B parsel sınırlarının ölçülmesi, haritada fenni evrakların ha-*

zırlanması ile kadastro kontrollerin sağlanması işine ilişkin bir ihale olduğu, dava konusu ihaleye ilişkin özel teknik şartnamenin "yapılacak işler" başlıklı 5.bölümünde yapılacak işler arasında tapuda kayıtlı orman parselleri ile sayısal projede bulunan orman parsellerin karşılaştırılarak eksik olan orman parsellerin projeye aktarılması, çalışma yapılacak birimde unutulan orman çıkması halinde Orman Kadastro Komisyonunca sınırlandırılan orman parselinin ölçülmesi, parsel alanının hesaplanması, ölçü krokileri, tescil beyannamesinin hazırlanması ve projede gösterimi gibi hususları da kapsadığı dolayısıyla ihale konusu işin salt orman mühendisliği veya harita mühendisliği meslek alanı içerisinde kalmayıp her iki meslek alanını da ilgilendirir nitelikte yönler içerdiği anlaşılmaktadır. Nitekim ihaleye ilişkin gerek idari şartnameye gerekse teknik şartnameye bakıldığında harita ve kadastro mühendislerinin ihaleye katılmasını engelleyici veya bir meslek grubunu diğerine nazaran avantajlı veya dezavantajlı duruma getirecek nitelikte herhangi bir şarta yer verilmediği, yine teknik şartnamenin diğer hususlara ilişkin 8.9. maddesinde de yüklenici firmanın iş süresi boyunca en az 1 harita mühendisi ve 2 harita teknikeri bulundurma zorunluluğuna yer verildiği görülmektedir. Bu bağlamda, harita mühendislerinin de ihale konusu işin içerisinde bulunmasının zorunlu tutulduğu ve ihaleye geçerli teklif veren … şirketten … tanesinin harita mühendislik şirketi olduğu dikkate alındığında, bir meslek grubunun lehinde veya aleyhinde haksız rekabete yol açacak bir duruma mahal verilmediği gibi dava konusu ihale ilanında rekabet ilkesine ve ihaleye konu işin niteliğine aykırı bir husus da bulunmadığı görüldüğünden dava konusu ihalenin hukuka uygun olduğu kanaatine varılmıştır. Öte yandan; söz konusu ihalenin harita mühendislik şirketinde kaldığı da göz önünde bulundurulduğunda davacı tarafın söz konusu iddialarının dava konusu ihaleyi sakatlar nitelikte olmadığının ihale sonucunda da ortaya çıktığı görülmektedir." şeklindeki aynı gerekçeler ile davanın reddine karar verilmiştir.

Odamızca söz konusu kararlara karşı temyiz yoluna başvurulmuşsa da Danıştay xx. Dairesi'nin 18/11/2019 tarih, 2019/xxxx E. ve 2019/xxxx K., 23/12/2019 tarih, 2019/xxxx E. ve 2019/xxxx K., 23/12/2019 tarih, 2019/xxxx E. ve 2019/xxxx K., 14/01/2020 tarih, 2019/xxxx E. ve 2020/xxx K. sayılı kararları ile temyiz istemimiz kesin olarak reddedilmiştir.

7)

Odamızca, Giresun Orman Bölge Müdürlüğü tarafından 17/05/2019 tarihinde yayımlanan *"Tescile Esas Ölçü ve Haritalama Kadastro İşleri Danışmanlık"* işi ihale ilanının, idari şartnamenin, teknik şartnamesinin ve ihalenin açıkça hukuka aykırı olması ve bu haliyle uygulanması halinde telafisi imkânsız zararlar doğuracağından öncelikle yürütmesinin durdurulmasına ve akabinde iptaline karar verilmesi talebi ile Orman Bölge Müdürlüğüne karşı 2 adet ayrı dava açılmıştır.

Bu davalar Ordu İdare Mahkemesi'nin 2019/xxx E. ve 2019/xxx E. sayılı dosyaları ile görülmüş olup Mahkemenin 20/09/2019 tarih sayılı kararlarında *"Uyuşmazlıkta, Giresun İli Sınırları Dahilindeki 47 adet (Köy-Mahalle) Birimin Tescile Esas Ölçü Ve Haritalama Kadastro İşleri Danışmanlık Hizmet Alımına ilişkin olarak 11.06.2019 tarihinde yapılacak olan(yapılan) ihaleye dair ilan sürecinin Giresun Orman Bölge Müdürlüğü tarafından başlatıldığı, ilan metninin 4. maddesinde ihaleye katılma şartları ve istenilen belgelerin sayıldığı, bu maddeye göre; ihale konusu iş 29.06.2006 tarih, 5531 sayılı Orman Mühendisliği, Orman Endüstri Mühendisliği ve Ağaç İşleri Endüstri Mühendisliği Hakkında Kanuna göre yapıldığından, aday veya istekli serbest ormancılık büro ve şirketinin, ihale konusu işin yerine getirilmesi için ilgili ihale yönetmeliğinde belirtilen (sicil, izin, ruhsat vb.) belgelerin karşılığı ve ihale tarihinde büro ve şirketin faal olduğunu gösteren, 5531 sayılı Kanunun 4 ve 5. maddelerindeki orman mühendisliği konularına ait işler için düzenlenen, Orman Mühendisleri Odasından alınmış serbest ormancılık, büro veya serbest ormancılık şirketi tescil belgesi, oda tarafından düzenlenmiş 2019 yılı onaylı ruhsat, 5531 sayılı Kanuna ait mesleki faaliyet yetkinlik belgesinin istenildiği, istenilen belgelere bakıldığında, işin serbest ormancılık büro veya şirketlerine, dolayısıyla da orman mühendislerine özgülenerek sadece bu alanda çalışan ve yeterlilikleri bulunanlara ihaleye katılma hakkı tanındığı, ihaleye ilişkin teknik şartname incelendiğinde; şartnamenin 5. maddesinde orman kadastro komisyonunca belirlenen orman sınır noktaları ile 2/B parsel noktalarının ölçümü, harita ve dosyaların tanzimi kapsamında yapılacak olan işlerin 19 madde halinde gösterildiği, söz konusu maddeler incelendiğinde işin ormancılık faaliyetlerine ilişkin teknik boyutlarının bulunduğu görülmekle birlikte, önemli bir kısmının ölçüm ve haritalama kadastro uygulamalarına ilişkin olduğu, bu itibarla işin sadece orman mühendislerine özgülenerek bu alanda çalışan ve yeterlilikleri bulunanlara ihaleye katılma hakkı tanınmasının, dolayısıyla yasal mevzuat uyarınca haritalama konusunda yetki ve sorumluluk verilen harita ve kadastro mühendisleri veya teknikerlerine ve bunların büro ve şirketlerine ihaleye katılma hakkı tanınmamasının ihalelerde rekabet ve eşit muamele ilkelerine aykırı olduğu, her ne kadar şartnamenin "Diğer Hususlar" başlıklı 8. maddesinde*

ölçüm işleri kapsamında yüklenici firmanın en az bir adet harita mühendisi ile en az iki adet harita teknikeri bulundurma zorunluluğu getirildiği görülmekte ise de, söz konusu zorunluluğun harita ve kadastro mühendisleri veya teknikerlerine veya bunların büro ve şirketlerine doğrudan ihaleye katılma hakkı tanımadığı anlaşılmaktadır.

Bu durumda, Giresun İli Sınırları Dahilindeki 47 adet (Köy-Mahalle) Birimin Tescile Esas Ölçü ve Haritalama Kadastro İşleri Danışmanlık Hizmet Alımına ilişkin 2019/236381 ihale kayıt numaralı ihalenin hukuka ve mevzuata uygun olmadığı sonucuna ulaşılmıştır.

Öte yandan işbu kararın, uyuşmazlığa konu ihaleye yalnızca harita ve kadastro mühendisleri veya teknikerlerinin ve bunların büro ve şirketlerinin katılması sonucunu doğurmadığı, bu unvanlara haiz olanların şartnamede koşulları belirlenen diğer meslek kollarıyla birlikte ihaleye katılımının sağlanması gerekliliğine işaret ettiği de açıktır." şeklinde gerekçe gösterilerek her iki davada dava konusu işlemin iptaline karar verilmiştir.

Bu kararlara karşı davalı İdare tarafından temyiz yoluna başvurulmuş olup henüz Odamıza bir karar tebliğ edilmemiştir.

8)

Odamızca, Erzurum Orman Bölge Müdürlüğü tarafından 10/06/2019, 12/06/2019 ve 13/06/2019 tarihlerinde yayımlanan *"… ilinde … ilçelerinde Tescile Esas Ölçüm ve Haritalama İşleri Danışmanlık Hizmeti"* işi ihale ilanının, idari şartnamenin, teknik şartnamesinin ve ihalenin açıkça hukuka aykırı olması ve bu haliyle uygulanması halinde telafisi imkânsız zararlar doğuracağından öncelikle yürütmesinin durdurulmasına ve akabinde iptaline karar verilmesi talebi ile Orman Bölge Müdürlüğüne karşı 4 adet ayrı dava açılmıştır.

Bu davalar Erzurum xx. İdare Mahkemesi'nin 2019/xxxx E., 2019/xxx E., 2019/xxx E. ve 2019/xxx E. sayılı dosyaları ile görülmüş olup Mahkemece *"…Uyuşmazlıkta dosya içerisinde bulunan dava konusu ihalenin idari şartnamesinin incelenmesinden; şartnamenin 7.maddesinin (ı) bendinde "5531 sayılı kanuna ait mesleki faaliyet ihale yetkinlik belgesi veya Harita- Kadastro Mühendislik Hizmetlerini yapmaya yetkili olduğuna dair Harita ve Kadastro Mühendisleri odası tarafından düzenlenmiş 2019 yılı vizesi yapılmış Büro Tescil Belgesi" ihaleye katılabilmek için gereken belgeler ve yeterlik belgeleri arasında sayıldığı " Diğer Hususlar " başlıklı 48.maddesinde " Birimlerdeki tüm ölçüm işleri; Orman Kadastro Başmühendisliği tarafından arazide tespit ve tesis edilen OS (Orman Sınır) noktalarına göre yapılacaktır. Yüklenici ana çalışma ofisinde (Şantiyede) firma bünyesinde çalışan en az bir Harita Mühendisi ile en az 3 Harita Teknikeri bulundurmak zorundadır. ..." şartına yer verildiği, aynı şartın özel teknik şartnamenin 8.10.maddesinde yer aldığı, yine özel şartnamenin " Yapılacak İşler " başlıklı 5.1.maddesinde ölçü planlamasının Harita Mühendisi bilgisi ve denetiminde yapılacağı, 5.5 maddesinde kontrol mühendisi ile idare harita mühendisi yetki ve sorumluluğunda sayısal kadastro projelerinin oluşturulacağı, 5.18.maddesinde örneği idareye verilecek olan " kontrol onay tutanağı" nın yüklenici bünyesindeki harita mühendisi ve kontrol mühendisi tarafından imzalanması ve kontrol onayından sonra .....baş mühendisliğe teslim edileceği, şartlarına yer verildiği görülerek, idarece yükleniciye söz konusu ihale işinde harita mühendisi bulundurma zorunluluğu getirildiği, hangi işlerin harita mühendisine yaptırılacağının şartnamede belirtildiği böylece işin sadece orman mühendislerine yaptırılmayacağı açık olduğundan davacı odanın iddialarına itibar edilmeyip dava konusu ihalenin hukuka aykırı olmadığı sonuç ve kanaatine varılmıştır."* şeklindeki aynı gerekçeler ile davanın reddine karar verilmiştir.

Odamızca söz konusu kararlara karşı temyiz yoluna başvurulmuşsa da Danıştay xx. Dairesi'nin 23/12/2019 tarih, 2019/xxxx E. ve 2019/xxxx K., 23/12/2019 tarih, 2019/xxxx E. ve 2019/xxxx K., 23/12/2019 tarih, 2019/xxxx E. ve 2019/xxxx K., 23/12/2019 tarih, 2019/xxxx E. ve 2019/xxxx K. sayılı kararları ile temyiz istemimiz kesin olarak reddedilmiştir.

9)

TMMOB Orman Mühendisleri Odasının 26/12/2018 tarihli ve 78/3 sayılı Yönetim Kurulu kararıyla 01/01/2019 tarihinden itibaren uygulanmak üzere yayınlanan "01/01/2019-31/12/2019 Arasında Uygulanmak Üzere, Orman Mühendisliği, Orman Endüstri Mühendisliği Hizmetleri Asgari Ücret Tarifesi" nin 29-37-17, 29-84-11,

42-103-03, 49-84-02, 49-84-03, 51-84-02, 51-84-03, 51-84-04, 51-84-05 no'lu mesleki pozlarının tarifeden çıkarılmasına ilişkin Odamız talebinin zımnen reddine ilişkin davalı Oda işleminin iptaline ve öncelikle de yürütmesinin durdurulmasına karar verilmesi talebi ile Orman Mühendisleri Odasına karşı dava açılmıştır.

Bu davamız Danıştay xx. Dairesi'nin 2019/xxxx E. sayılı dosyası ile görülmekte olup henüz Odamıza tebliğ edilmiş bir karar bulunmamaktadır.

10)

Odamız ile … Kargo Yurtiçi ve Yurtdışı Taşımacılık A.Ş. arasında imzalanan sözleşmenin sözleşme hükümlerinin gereği gibi yerine getirilmemesi sebebiyle feshedilmesi üzerine oluşan manevi zararların tazmini talebi ile 50.000,00-TL değerinde manevi tazminat davası açılmıştır.

Bu davamız Ankara xx. Asliye Hukuk Mahkemesi'nin 2019/xxx E. sayılı dosyası ile görülmekte olup henüz Odamıza bir karar tebliğ edilmemiştir.

11)

Odamızca Diyarbakır Büyükşehir Belediye Başkanlığı ile Diyarbakır Kayapınar İlçe Belediye Başkanlığına karşı; Diyarbakır ili, Kayapınar ilçesi, Kayapınar Mahallesi 2543 ada 4 parsel alanına dair 1/5000 ölçekli nazım imar planı değişikliğine ilişkin Diyarbakır Büyükşehir Belediyesi Meclisi Kararı ve yine aynı parsele ilişkin 24.01.2019 tarih ve 25 sayılı 1/1000 ölçekli uygulama imar planına dair Kayapınar Belediye Meclis Kararı ile bu kararın Büyükşehir Belediyesi Meclisindeki onayına ilişkin 15.02.2019 tarih ve 59 karar numaralı işlemlerin iptali ile işlemlerin açıkça hukuka aykırı olması ve uygulanması halinde telafisi mümkün olmayan zararlara neden olacağından yürütmenin durdurulması istemli dava açılmıştır.

Bu davamız Diyarbakır xx. İdare Mahkemesi'nin 2019/xxxx E. sayılı dosyası ile görülmekte olup Mahkemenin 16/01/2020 tarih ve 2020/xx K. sayılı kararındaki *"Dava dosyasının incelenmesinden; Diyarbakır ili, Kayapınar ilçesi, Kayapınar Mahallesi, 2064 ada 1 parsel sayılı taşınmazın yürürlükteki imar planında park alanı iken sosyal tesis alanına dönüştürülmesine ilişkin 22/11/2018 tarih ve 384 sayılı Diyarbakır Büyükşehir Belediye Meclis kararıyla onaylanan 1/5000 ölçekli nazım imar planı değişikliğinin 11/12/2018 - 09/01/2019 tarihleri arasında askıya çıkartıldığı, askı süresi içerisinde bu plan davacı tarafından itirazda bulunulmadığı, yine söz konusu taşınmaza ilişkin 24/01/2019 tarih ve 25 sayılı Kayapınar Belediye Başkanlığı Meclis kararıyla onaylanan 1/1000 ölçekli uygulama imar planı değişikliğinin de 26/02/2019 - 27/03/2019 tarihleri arasında bir ay süreyle askıya çıkarıldığı ve söz konusu uygulama imar planına da davacı tarafından itirazda bulunulmadığı, plan değişikliklerine ilişkin meclis kararlarının 02/10/2019 tarihinde davacı odanın Diyarbakır şubesine tebliğ edilmesi üzerine bakılan davanın açıldığı anlaşılmaktadır.*

Yukarıda yer alan yasal düzenlemeler uyarınca plan değişikliklerine ilişkin ilan askı süreleri içerisinde itirazda bulunmayan davacı tarafından, son ilan tarihlerinden (09/01/2019 ve 27/03/2019) itibaren 60 gün içerisinde dava açılması gerekirken, bu süreler geçirildikten çok sonra 02/12/2019 tarihinde açılan işbu davada süre aşımı bulunmaktadır." gerekçe ile davanın reddine karar verilmiştir.

Karar hakkında istinaf yoluna başvurulmuş olup henüz Odamıza tebliğ edilen bir karar bulunmamaktadır.

12)

Artvin Belediye Meclisinin 05.12.2018 tarihli kararı ile Artvin (Merkez) 1/5000 ölçekli İlave ve Revizyon Nazım İmar Planı ve 1/1000 ölçekli Uygulama İmar Planlarının uygunluğuna ilişkin verilen kararın iptali, öncelikle de kararın yürütmesinin durdurulmasına karar verilmesi talebi ile Odamız, Yeşil Artvin Derneği, Artvin Barosu Başkanlığı ve 60 diğer kişi ile birlikte Artvin Belediye Başkanlığına karşı dava açılmıştır.

Davamız Rize İdare Mahkemesi'nin 2019/xxx E. sayılı dosyası ile görülmekte olup henüz Odamıza tebliğ edilen bir karar bulunmamaktadır.

13)

Ağrı Belediye Başkanlığı tarafından 07/01/2020 tarihinde 2019/621638 ihale kayıt numarası yayımlanan *"Yaklaşık 5000 Ha Büyüklüğündeki alanda Fotogrametrik Halihazır Haritaların Hazırlanması, 1/5000 Ölçekli Revizyon-İlave Nazım İmar Planı ve 1/1000 Ölçekli Revizyon-İlave Uygulama İmar Planı Hazırlanması İşi"* ihale ilanının, idari şartnamenin, teknik şartnamesinin ve ihalenin açıkça hukuka aykırı olması ve bu haliyle uygulanması halinde telafisi imkânsız zararlar doğuracağından öncelikle yürütmesinin durdurulmasına ve akabinde iptaline karar verilmesi talebi ile Ağrı Belediye Başkanlığına karşı dava açılmıştır.

Erzurum xx. İdare Mahkemesi'nin 2020/xxx E. sayılı dosyası ile görülen dava, ihale komisyonu tarafından ihalenin iptal edilmiş olması nedeniyle konusuz kalmış ve karar verilmesine yer olmadığına karar verilmiştir.

14)

Odamızca, Tapu ve Kadastro Genel Müdürlüğü Döner Sermaye İşletmesi tarafından 27/11/2018 tarihinde yayımlanan *"3B Şehir Modellerinin Üretimi ve 3B Kadastro Altlıklarının Oluşturulması İşi"* ihalelerinin öncelikle yürütmesinin durdurulmasına, esasa geçilmesi halinde ise iptaline karar verilmesi talebi ile Tapu ve Kadastro Genel Müdürlüğüne karşı 7 ayrı dava açılmıştır.

Bu davalarımız Ankara xx. İdare Mahkemesi'nin 2018/xxxx E., 2018/xxxx E., 2018/xxxx E., 2018/xxxx E., 2018/xxxx E., 2018/xxxx E. ve 2018/xxxx E. sayılı dosyaları görülmüş olup Mahkemenin 24/04/2019 tarihli kararlarındaki *"Uyuşmazlık konusu ihaleye ilişkin döküman incelendiğinde, işin kadastro haritalarının dijital kadastro ve tapu bilgilerini destekleyecek şekilde yenilenmesi, sonrasında da üç boyutlu kadastro haritalarının ve şehir modellerinin oluşturulmasını konu aldığı, çizgisel, sayısal, kadastral her türlü harita yapımı ve arsa arazi düzenlemeleri ile bu işlere dair her türlü etüd, ölçüm ve analizin harita ve kadastro mühendisliğine özgülenen işler arasında bulunduğu tabi olmakla birlikte, sayılan işlerin yerine getirilmesi esnasında işin niteliğine veya çalışılacak alanın konum ve özelliğine göre aynı alanın birden çok meslek disiplininin yetki ve uzmanlık alanında kalması halinde idarelerce birden çok meslek disiplininin bir arada çalışmasının istenebilmesi mümkündür. Böylelikle her bir işin o işte yer alan meslek disiplinince, kendi mesleki alanları yönünden etkin ve profesyonel denetiminin yapılmasının sağlanabileceği de açıktır.*

Bu bağlamda davalı idarece de, harita ve kadastro bilgilerinin güncellenerek yenilenmesi ve sonrasında üç boyutlu kadastro haritalarının ve şehir modellerinin oluşturulması işinde, işin yalnızca harita yapımı ve sayısallaştırılması işi kapsamında kalmayıp örneğin mimari projeler üzerinde çalışma gerektirmesi nedeniyle mimarlık disiplinini, yapı aplikasyonu vb çalışma gerektirdiği için inşaat disiplinini, çalışma esnasında elde edilen verinin ürüne dönüştürülmesinin yazılım ve donanım gerektirmesi nedeniyle bilişim sektörünü de ilgilendirmesi gözetilerek, ancak işin asıl olarak harita ve kadastro mühendisliğine özgülenen işlerden olması nedeniyle projenin bu mühendislik grubunun önderliğinde yürütülmesi öngörülerek ihale şartlarının oluşturulduğu anlaşılmış olup, ihale konusu işin harita ve kadastro mühendisliği hizmeti veren tescilli bürolar harici yukarıda belirtilen meslek gruplarına açılmasında idarenin takdir yetkisi bulunduğundan, sözü edilen projenin farklı meslek gruplarından personel temin edilerek ihale edilmesinde hukuka aykırılık görülmemiştir.

Davacı Oda tarafından, her ne kadar benzer iş tanımında yer verilen işlerin harita ve kadastro mühendislerine özgülenen işlerden bulunduğu, ancak bir kısmının %30 oranında kabul edilmesinin rekabeti engellediği ileri sürülmekte ise de, ihale hukukunda benzer iş genel olarak, ihale konusu iş veya işin bölümleriyle nitelik ve büyüklük bakımından benzerlik gösteren, aynı veya benzer usullerle gerçekleştirilen, teçhizat, ekipman, mali güç ve uzmanlık ile personel ve organizasyon gerekleri bakımından benzer özellik taşıyan işler olarak tanımlanmakta olup, idarece ihale konusu işin niteliği gözetilerek, bu işle büyüklük, yöntem ve ekipman yönünden benzerlik gösteren belirli ölçek büyüklüğünde yapılan sayısal fotogrametrik harita yapım işleri ile ortofoto yapım işleri ve fotogrametrik yöntemle yapılan 3B şehir modelleri üretim işlerinin tamamının, bu ihalede kısmen ve alan gözetilerek yer yer kullanılan diğer harita yapım işleri, 2859 sayılı Yasa kapsamında yenileme işleri, arazi toplulaştırma harita düzenleme işleri ile kamulaştırma haritası yapım işleri ve diğer imar uygulaması işlerinin ise ihale içerisinde yer tuttuğu alan gözetilerek %30 oranında kabul edilmesinin öngörüldüğü, dolayısıyla benzer işlerin de

harita ve kadastro mühendisliği meslek grubu ile diğer meslek gruplarının ihale konusu işe katkısı ve üretimi gözetilerek belirlendiği görülmüş olup, anılan iddia yerinde görülmemiştir.

Uyuşmazlık konusu ihalenin konsorsiyumlara kapatılmasının hukuka aykırı olduğu ve rekabeti olumsuz etkilediği iddiasına gelince;

İdarece yaptırılması planlanan işin, yalnızca harita yapımı ve sayısallaştırılması işi kapsamında kalmayıp diğer meslek gruplarının birlikte çalışmasını gerektirdiği savunulduğundan, ihale konusu proje bazında yürütülecek işlerin birbirinden kesin çizgilerle ayrıştırılmayacağı, diğer bir ifade ile birbiri ile entegre olduğu, bu anlamda işin parçalara ayrılamayacağı, bu itibarla sorumluluğun birlikte üstlenilmesini temin etmek amacıyla ihalenin iş ortalığı teklifine açık, konsorsiyuma kapalı tutulmasında mevzuata aykırılık bulunmadığı, takdir yetkisinin kamu yararı doğrultusunda kullanıldığı sonucuna varılmıştır.

Bu durumda, yukarıda açıklandığı üzere yürütülen iş ve işlemler ile belirlenen kurallar yönünden mevzuata aykırı bir yön bulunmadığından, dava konusu "3B Şehir Modellerinin Üretimi ve 3B Kadastro Altlıklarının Oluşturulması İşi" ihalesinde hukuka aykırılık bulunmamaktadır." şeklindeki gerekçe ile 7 davanın reddine karar verilmiştir.

Odamız Yönetim Kurulunun 13.05.2019 tarih ve 1182 sayılı kararı ile bu kararların temyiz edilmesinde hukuki yarar bulunmadığı gerekçesiyle temyiz edilmemiştir.

15)

Odamızca, Tapu ve Kadastro Genel Müdürlüğünün 08/11/2019 tarihinde yayımlamış olduğu *"Talebe Bağlı İşlemler ile Tescile Konu Harita ve Planların Yapımı ve Kontrolü Genelgesi"nin hukuka aykırı olan "Tanımlar ve Kısaltmalar"* başlıklı 3. maddesinde "yer gösterme" tanımındaki "ada/parsel, adres ile kuyu, direk ve benzeri tesislerin hangi parsel içerisinde kaldığının tespitini" ibarelerinin, 4. maddesinin 1. fıkrasındaki "Muhdesatın Cinse Taşınması, Muhdesatın Terkini işlemlerinin yapımından" ibarelerinin, 10. maddesinin 32. fıkrasının, 16. maddesinin 2. ve 8. fıkrası ile Ek-9 formunun, 17. maddesinin 24. fıkrasının, 26/12/2019 tarihli değişik 18. maddenin 1. fıkrasının A) bendinin 16. alt fıkrasının eksik düzenleme sebebiyle, 18. maddesinin 1. fıkrasının B) bendinin 5. alt fıkrasının, 18. maddesinin 2. fıkrasının A) bendinin 9. alt fıkrasındaki "lisanslı büroca veya" ibaresinin, 18. maddesinin 3. fıkrasının tüm bentlerinin ve bu bentlerin alt fıkralarının, Ek-6A *"Kadastro Gören Yerlerde Yapılacak Düzeltme ve Değişiklik İşlemleri İçin Tescil Bildirimi"* başlıklı formun öncelikle yürütmesinin durdurulmasına, esasa geçilmesi halinde ise iptaline karar verilmesi talebi ile Tapu ve Kadastro Genel Müdürlüğüne dava açılmıştır.

Bu davamız Danıştay xx. Dairesi'nin 2020/xxx E. sayılı dosyası ile görülmekte olup henüz Odamıza tebliğ edilmiş bir karar bulunmamaktadır.

16)

Odamızca, Tapu ve Kadastro Genel Müdürlüğünün 08/11/2019 tarihinde yayımlamış olduğu "*Talebe Bağlı İşlemler ile Tescile Konu Harita ve Planların Yapımı ve Kontrolü Genelgesi"*nin hukuka aykırı olan 26/12/2019 tarihli ve E.4922678 sayılı Makam Oluru ile değişik 18. maddesinin 2. fıkrasının B) bendinin 4. alt fıkrasındaki *"röperli kroki düzenlenmesinde gerekli bilgi ve belge bedeli hariç"* ibaresinin öncelikle yürütmesinin durdurulmasına, esasa geçilmesi halinde ise iptaline karar verilmesi talebi ve Danıştay xx. Dairesi'nin 2020/xxx E. sayılı dosyası ile bağlantı kararı verilmesi talebi ile Tapu ve Kadastro Genel Müdürlüğüne dava açılmıştır.

Bu davamız Danıştay xx. Dairesi'nin 2020/xxx E. sayılı dosyası ile görülmekte olup henüz Odamıza tebliğ edilmiş bir karar bulunmamaktadır.

17)

İstanbul Büyükşehir Belediyesi Coğrafi Bilgi Sistemi Müdürlüğü tarafından 24.02.2020 tarihinde 2020/83383

ihale kayıt numarası ile yayımlanan *"İstanbul İline Ait Mevcut 3 Boyutlu Kent Modelinin Güncellenmesi ve Fotoğraf Kaplamalı Kent Modelinin Oluşturulması İşi"* ihale ilanının, idari şartnamenin, teknik şartnamesinin ve ihalenin açıkça hukuka aykırı olması ve bu haliyle uygulanması halinde telafisi imkânsız zararlar doğuracağından öncelikle yürütmesinin durdurulmasına ve akabinde iptaline karar verilmesi istemiyle İstanbul Büyükşehir Belediyesine karşı dava açılmıştır.

Davamız İstanbul xx İdare Mahkemesi'nin 2020/xxx E. sayılı dosyası ile görülmekte olup henüz Odamıza tebliğ edilen bir karar bulunmamaktadır.

18)

Ağrı Belediye Başkanlığı tarafından 27/03/2020 tarihinde 2020/151930 ihale kayıt numarası yayımlanan "Yaklaşık 5000 Ha Büyüklüğündeki alanda Fotogrametrik Halihazır Haritaların Hazırlanması, 1/5000 Ölçekli Revizyon-İlave Nazım İmar Planı ve 1/1000 Ölçekli Revizyon-İlave Uygulama İmar Planı Hazırlanması İşi" ihale ilanının, idari şartnamenin, teknik şartnamesinin ve ihalenin açıkça hukuka aykırı olması ve bu haliyle uygulanması halinde telafisi imkânsız zararlar doğuracağından öncelikle yürütmesinin durdurulmasına ve akabinde iptaline karar verilmesi istemiyle Ağrı Belediyesine karşı dava açılmıştır.

Davamız Erzurum xx İdare Mahkemesi'nin 2020/xxx E. sayılı dosyası ile görülmekte olup henüz Odamıza tebliğ edilen bir karar bulunmamaktadır.

19)

Kahramanmaraş Orman Bölge Müdürlüğü Kadastro ve Mülkiyet Şube Müdürlüğü tarafından 27.04.2020 tarihinde 2020/218838 ihale kayıt numarası ile yayımlanan *"Kahramanmaraş Orman Bölge Müdürlüğü Kadastro ve Mülkiyet Şube Müdürlüğü Orman Kadastro Dosyalarının Orbis Veri Sistemine Aktarılması ve Tescilli Yerlerde Sonuçlandırma Dosyalarının Tanzimi"* işinin ihale ilanının, idari şartnamenin, teknik şartnamesinin ve ihalenin açıkça hukuka aykırı olması ve bu haliyle uygulanması halinde telafisi imkânsız zararlar doğuracağından öncelikle yürütmesinin durdurulmasına ve akabinde iptaline karar verilmesi istemiyle Orman Genel Müdürlüğüne karşı dava açılmıştır.

Davamız Kahramanmaraş İdare Mahkemesi'nin 2020/xxx E. sayılı dosyası ile görülmekte olup yürütmenin durdurulması kararı tarafımıza tebliğ edilmiştir.

20)

Marmaraereğlisi Belediye Başkanlığı Fen İşleri Müdürlüğü tarafından 10.04.2020 tarihinde 2020/195039 ihale kayıt numarası ile yayımlanan "Uygulama İmar Planlarında Konut Alanında kalan, Belediyemiz, Sultanköy mahallesinde muhtelif parsellerin bulunduğu yaklaşık 3,4 Ha alanda; 3194 Sayılı İmar Kanununun 18. madde Uygulaması" işinin ihale ilanının, idari şartnamenin, teknik şartnamesinin ve ihalenin açıkça hukuka aykırı olması ve bu haliyle uygulanması halinde telafisi imkânsız zararlar doğuracağından öncelikle yürütmesinin durdurulmasına ve akabinde iptaline karar verilmesi istemiyle Marmaraereğlisi Belediye Başkanlığına karşı dava açılmıştır.

Tekirdağ xx İdare Mahkemesinin 2020/xxx E. sayılı dosyası ile görülen davada "… dava dilekçesinin Kamu İhale kurumuna tevdii…" şeklinde verilen hukuka aykırı karara karşı temyiz yoluna başvurulmuş olup henüz Odamıza tebliğ edilen bir karar bulunmamaktadır.

21)

Tarım ve Orman Bakanlığı 6. Bölge Müdürlüğü Antalya Şube Müdürlüğü tarafından 05.05.2020 tarihinde 2020/228169 ihale kayıt numarası ile yayımlanan "*Mavikent Tabiat Parkında 42,5 Ha Alanda Yapılacak İmar Planlarına Altlık Teşkil Etmek Üzere 1/5000 Ölçekli, 1/1000 Ölçekli Ve Ağaç Röleveli Hâlihazır Harita Yapımı Hizmet*

Alım" işinin ihale ilanının, idari şartnamenin, teknik şartnamesinin ve ihalenin açıkça hukuka aykırı olması ve bu haliyle uygulanması halinde telafisi imkânsız zararlar doğuracağından öncelikle yürütmesinin durdurulmasına ve akabinde iptaline karar verilmesi istemiyle Tarım ve Orman Bakanlığına karşı dava açılmıştır.

Davamız Antalya xx İdare Mahkemesi'nin 2020/xxx E. sayılı dosyası ile görülmekte olup henüz Odamıza tebliğ edilen bir karar bulunmamaktadır.

22)

Odamızca 23.03.2020 tarihinde yürürlüğe giren 7310 sayılı Özel Ağaçlandırma Tamimi'nin hukuka aykırı olan 5'inci maddesinin birinci fıkrasının (a) bendinin (1) numaralı alt bendindeki ***"serbest orman mühendisi veya ormancılık bürolarınca hazırlanmış"*** ibaresinin, 5'inci maddesinin birinci fıkrasının (b) bendinin (1) numaralı alt bendindeki ***"serbest orman mühendisi veya ormancılık bürolarınca hazırlanmış"*** ibaresinin, 5'inci maddesinin birinci fıkranın (b) bendinin (2) numaralı alt bendindeki ***"serbest orman mühendisi veya ormancılık bürolarınca hazırlanmış"*** ibaresinin, 5'inci maddesinin dördüncü fıkrasının (c) bendinin (7) numaralı alt bendindeki ***"serbest orman mühendisi veya ormancılık bürolarınca hazırlanmış"*** ibaresinin, 12'nci maddesinin birinci fıkrasının (a) bendi ve (a) bendinin (1) numaralı alt bendinin ve 12'nci maddesinin birinci fıkrasının (b) bendinin (1) ve (2) numaralı alt bentlerinin öncelikle yürütmesinin durdurulmasına, esasa geçilmesi halinde ise iptaline karar verilmesi talebiyle Orman Genel Müdürlüğüne karşı dava açılmıştır.

Davamız Danıştay xx Dairesi'nin 2020/xxx E. sayılı dosyası ile görülmekte olup henüz Odamıza tebliğ edilen bir karar bulunmamaktadır.

23)

Trabzon Orman Bölge Müdürlüğü Kadastro Şube Müdürlüğü tarafından 18.05.2020 tarihinde 2020/237708 ihale kayıt numarası ile yayımlanan "2020 Yılı Çalışma İş Programında Bulunan 130 Adet (Mahalle ve Köy) Birimde Yapılacak Orman Kadastrosu ve 2/B Çalışmalarında Teknik Denetim ve Kontrolü Danışmanlık Hizmet Alımı İşi" ihale ilanının, idari şartnamesinin, teknik şartnamesinin ve ihalenin açıkça hukuka aykırı olması ve bu haliyle uygulanması halinde telafisi imkânsız zararlar doğuracağından öncelikle yürütmesinin durdurulmasına ve akabinde iptaline karar verilmesi talebiyle Orman Genel Müdürlüğüne karşı dava açılmıştır.

Davamız Trabzon xx İdare Mahkemesi'nin 2020/xxx E. sayılı dosyası ile görülmekte olup henüz Odamıza tebliğ edilen bir karar bulunmamaktadır.

24)

Odamızca Çevre ve Şehircilik Bakanlığınca 22.02.2020 tarih ve 31047 sayılı Resmi Gazete'de yayımlanmış olan *"Arazi ve Arsa Düzenlemeleri Hakkında Yönetmelik"*in hukuka aykırı olan 4. maddesinin p) bendindeki ***"… bunun dışında kamusal ihtiyaçlara göre ortaya çıkacak imar planı kararıyla belirlenen diğer umumi ve kamu hizmet alanları..."*** ibaresinin; 5. maddesinin 1. fıkrasındaki ***"bu Yönetmelikteki öncelik sırasına göre"*** ibaresinin ve 5. maddesinin 7. fıkrasının; 6. maddesinin 4. fıkrasındaki ***"Bu süre idarenin onayıyla 5'er yıllık periyotlar halinde uzatılabilir."*** ibaresinin; 7. maddesinin 2. fıkrasının b) bendindeki ***"Düzenleme alanının büyük bir kısmı yapılaşmış olsa dahi"*** ibaresinin; 11. maddesinin 2. ve 3. fıkralarında yer alan ***"kişi ya da"*** ibarelerinin; 12. maddesinin 1. fıkrasının; 14. maddesinin 1. fıkrasındaki ***"bölgenin ihtiyacı olan"*** ibaresinin, 14. maddesinin 2. fıkrasındaki ***"Düzenleme ortaklık paylarının aşağıdaki öncelik sırasına göre alınması esastır"***, "1) ***Diğer umumi ve kamu hizmet alanları."*** ***"kamuya ait kreş alanları, kent meydanı, kent parkı, spor alanı, teknik altyapı alanı, kamuya ait trafo alanı"*** ibarelerinin ve dayanağı olan 3194 sayılı Kanun'un 18. maddesinin 3. fıkrasında yer alan "gibi umumi hizmet alanları" ibaresinin iptali için Anayasa Mahkemesi'ne başvurulması, 14. maddesinin 4. fıkrasının; 14. maddesinin 8. fıkrasındaki ***"bağışlanması ya da"***, ***"bağışlanan ya da"***, ***"ya da bağışlanan"*** ***ve "bağış ve"*** ibarelerinin; 14. maddesinin 9. fıkrasının; 15. maddesinin 4. fıkrasındaki ***"parsellerin imar planında kamu ve umumi hizmet alanlarına denk gelen kısımları, denk***

gelen alanları oranında kamulaştırmaya konu kamu ve umumi hizmet alanına tahsis edilir." ibaresinin; 17. maddesinin 1. fıkrasının ç) bendinin; 22. maddesinin; 26. maddesinin ve 3194 sayılı Kanun'un 8. maddesine getirilen ek paragrafın iptali için Anayasa Mahkemesi'ne başvurulması; 37. maddesinin 4. fıkrasının öncelikle yürütmesinin durdurulmasına, esasa geçilmesi halinde ise iptaline karar verilmesi talebiyle Çevre ve Şehircilik Bakanlığına karşı dava açılmıştır.

Davamız Danıştay xx Dairesi'nin 2020/xxx E. sayılı dosyası ile görülmekte olup henüz Odamıza tebliğ edilen bir karar bulunmamaktadır.

Oda Üyelerine Sağlanan Hukuki Yardımlar

TMMOB Harita ve Kadastro Mühendisleri Odasının Nisan 2018 Ağustos 2020 tarihleri arasındaki 46. Döneminde toplam 26 üye başvuru yaparak mesleki hukuki konularda yazılı (hukuk birimi e-postasına) ve sözlü (telefonla) sorular sormuş, bu sorular talebin türlerine göre randevu vererek yüz yüze görüşme yolu, e-mail ile bilgi aktarımı ya da telefonla cevaplama yolu ile cevaplandırılmıştır. İş Yasası gereği çalışanın ücreti ve diğer hakları (fesih, tazminat vb.) ile ilgili soru birden çok olup sorular genel olarak aşağıdaki konularda olmuştur:

1) İhale günü asker olan üyenin ihaleye girip giremeyeceği hususunda Rize Valiliği İl Kadastro Müdürlüğünün sorusu üzerine yazılı bildirim yapılmıştır.

2) Hizmet Alım Sözleşmesi ile işe devam eden üyenin idaredeki görev değişikliği sonucu yeni gelen amir tarafından sözleşmenin tek taraflı feshi ve mevcut alacakların ödenmemesi sonrası hukuken izlenecek yol hakkında üyeye yazılı ve sözlü bilgi verilmiş, idareye sunacağı talep dilekçesi hazırlanmıştır.

3) Kamuda çalışan personele amiri tarafından yapılan sözlü hakaret ve üyenin bu durumdan etkilenerek hastaneye başvurması durumunda izlenecek yol ve bu amirin Oda Onur Kuruluna sevkinin yapılıp yapılamayacağı konusunda üye bilgilendirilmiştir.

4) Tescil Yenileme Ücretinin yatırılmaması durumunda Odanın uygulayacağı hukuki yaptırımlar konusunda ücreti yatırmayan üye yazılı olarak bilgilendirilmiştir

5) Tescilli büro olmadığı halde sadece imza atmak için harita ve kadastro mühendislerine teklif götüren şirket ile ilgili yapılan şikâyet bildirimi sonucu bu şirket yazılı olarak uyarılmıştır. (Daha sonra firma hakkında C. Savcılığına suç duyurusunda bulunulmuştur.)

6) Tutukluluk durumunda tutukluluk süresince tescil ücreti ödeme yükümlülüğü olup olmadığını soran üye yazılı olarak bilgilendirilmiştir.

7) Çalıştığı şirket tarafından yapılan SGK Bildiriminin Oda tarafında belirlenen asgari ücretin altında olduğu bildirimi yapan üyeye hukuken izleyebileceği yollar konusunda bilgilendirme yapılmıştır.

8) Ücreti hesaplanarak gününde ödenmeyen üyenin İş Yasası kapsamında hangi yolları izleyebileceği (haklı fesih, ücretin tahsili) konusunda bilgilendirme yapılmıştır.

9) Gerçek kişi olarak faaliyet gösteren SHKM'nin bürosunu tek kişilik şirkete çevirmesinin mümkün olup olmadığı, bu durumda ihalesi gerçek kişi olarak alınan işlerin devam edip edemeyeceği, eski iş bitirmelerin yeni kurulan şirkette kullanılıp kullanılamayacağı hakkında bilgi soran üyeye hukuki bilgilendirme yapılmıştır.

10) Eski çalışılan işyerinden ücret, ihbar tazminatı ve hafta sonları çalışma ücretlerinin alınamaması durumunda izlenecek hukuki yol hakkında bilgilendirme yapılmıştır.

11) Harita mühendisi olan birinin sigortasının asgari ne kadar ücret üzerinden gösterilmesi gerektiği konusunda bilgilendirme yapılmıştır.

12) İş sözleşmesinin tek taraflı feshi, işe iade davası açma koşulları hakkında bilgilendirme yapılmıştır.

13) Serbest büro sahibinin kesmiş olduğu faturanın ücretini alamaması durumunda izleyeceği hukuki yol konusunda bilgilendirme yapılmıştır.

14) Sözleşmesiz iş yapan mühendis firmasının alacağını alabilmek için bir yol olup olmadığı konusunda

bilgilendirme yapılmıştır.

15) TİP 1 Seri Numaralı sözleşmelerin Odaya başvurularak düzeltilmesi sonucu karşı tarafın bakiye tutarı ödemesi için yapılan ihtara cevap vermemesi sonrası izlenecek hukuki yol hakkında bilgi talebinde bulunan üye bilgilendirilmiştir.

Birlikte Çalıştık
Birlikte Yükselttik

47. OLAĞAN GENEL KURUL

ODA GÖRÜŞLERİ

46. Dönem Çalışma Raporu

TMMOB
Harita ve Kadastro Mühendisleri Odası

TMMOB
Harita ve Kadastro Mühendisleri Odası

Sayı : 1/K-1637 **30/10/2018**
Konu : "Yapı Müteahhitlerinin Sınıflandırılması ve Kayıtlarının Tutulması Hakkında Yönetmelik Taslağı" ile "Şantiye Şefleri Hakkında Yönetmelik Taslağı"na İlişkin Odamız Görüşü.

TMMOB BAŞKANLIĞI'NA
ANKARA

İlgi: **a)** T.C.Çevre ve Şehircilik Bakanlığı Mesleki Hizmetler Genel Müdürlüğü'nün 18.10.2018 tarih ve 39984637-335.99-E.187565 sayılı yazısı.
b) 19 Ekim 2018 tarih ve 1/K-1829 sayılı yazımız.

İlgi (b) yazınızda ilgi (a)'da yazıyla "Yapı Müteahhitlerinin Sınıflandırılması ve Kayıtlarının Tutulması Hakkında Yönetmelik Taslağı" ile "Şantiye Şefleri Hakkında Yönetmelik Taslağı" Bakanlığın (Mesleki Hizmetler Genel Müdürlüğü) internet sayfasında yayınlandığının bildirildiği ve taslaklara http://webdosya.csb.gov.tr/db/meslekihizmetler/duyurular/taslaklar-20181018153410.rar adresinden ulaşılabileceğinin belirtildiği ve söz konusu Taslakların Birliğinizce incelenerek görüş ve önerilerinizin çok acele Bakanlığa gönderilmesinin istenildiği belirtilerek, söz konusu Taslakların Odamızca incelenmesi ve konuya ilişkin görüşlerimizin ACELE olarak Birliğinize e-mail ortamında iletilmesi istenilmektedir.

Anılan Taslaklar Odamızca incelenmiş olup, görüş ve önerilerimiz aşağıda yer almaktadır.

Yapı Denetimi Uygulama Yönetmeliği'nin 3. maddesinin 1. fıkrasının (i) bendinde şantiye şefi kavramı "*Şantiye şefi: Konusuna ve niteliğine göre yapım işlerini yapı müteahhidi adına yöneterek uygulayan, mühendis, mimar, teknik öğretmen veya tekniker diplomasına sahip teknik personel*" olarak tanımlanırken, teknik öğretmen veya teknikerlerin şantiye şefi olamayacağı iddiasıyla açılan dava sonucunda, Danıştay 6. Dairesi'nin 02.02.2011 tarih ve E:2008/3365, K:2011/161 sayılı kararıyla Yönetmeliğin ilgili kısmının iptali üzerine 01.07.2011 tarih ve 27981 sayılı Resmi Gazete'de yayımlanan Yönetmelik değişikliğiyle söz konusu şantiye şefi tanımından teknik öğretmen ve tekniker unvanları çıkarılmıştır.

Bu nedenle Şantiye Şefleri Hakkında Yönetmelik Taslağı'nın 6. maddesinin ikinci fıkrasında yer alan "veya bunlara ilişkin teknik öğretmen veya tekniker" ibaresinin kaldırılması gerekmektedir.

Ayrıca aynı Yönetmelik Taslağı'nın 6. maddesinin ikinci fıkrasına "elektrik-elektronik mühendisi" ibaresinden sonra gelmek üzere ", harita mühendisi" ibaresinin eklenmesi, 8. maddesinin üçüncü fıkrasının "(3) Mimar ve mühendis şantiye şeflerinden ilgili idaresince, yapı ruhsatı düzenleme aşamasında, süreli veya süresiz olarak meslekî faaliyet haklarının kısıtlı olmadığına dair ilgili meslek odasından alınmış oda sicil kayıt belgesi istenir." şeklinde değiştirilmesi ve EK-2 taahhütnamenin kaldırılması gerektiği düşünülmektedir.

Bilgi ve gereğini dileriz.

Saygılarımızla.

Ali İPEK
Yönetim Kurulu a.
Genel Sekreter

Sayı : 1/K-1649 **01/11/2018**
Konu : 2019 Yılı Uygulama Esaslarının Belirlenebilmesi İçin "Sıvılaştırılmış Petrol Gazları (LPG) Piyasası Eğitim ve Sorumlu Müdür Yönetmeliği ve 2018 Yılı Uygulama Esasları" Üzerine Odamız Görüşü Hakkında.

TMMOB BAŞKANLIĞI'NA
ANKARA

İlgi: 22.10.2018 tarihli ve 1837 sayılı yazınız.

İlgi'de kayıtlı yazınızda 10 Ekim 2018 tarihinde yapılan LPG Çalışma Grubu Toplantısında; 2019 yılı eğitim ve belgelendirme ücretlerinin belirlenmesi amacıyla LPG Dolum Tesisi Sorumlu Müdür, LPG Otogaz İstasyonları Sorumlu Müdür, LPG Yetkili İşletme ve Teknik Personel "Eğitim" ücretleri; "Belge" ve "Sertifika" ücretleri ve "Sorumlu Müdür Kontrol Kayıt Defteri" ücreti konusunda ilgili Odalardan görüş ve önerilerin istenmesine ve 2019 Yılı Uygulama Esaslarının belirlenmesi için ilgili odalardan 2018 yılında uygulanan "2018 Uygulama Esasları" üzerine ilgili odalardan görüş ve önerilerinin istenmesine karar verildiği belirtilmekte, bu kapsamda eğitim, belgelendirme ve kontrol kayıt defteri ücretleri ile 2019 Yılı Uygulama Esaslarına ilişkin Odamız görüş ve önerilerinin Birliğinize iletilmesi istenilmektedir.

İlgi'de kayıtlı yazınız ve eki 2018 yılı Uygulama Esasları incelenmiş olup, LPG Dolum Tesisi Sorumlu Müdür, LPG Otogaz İstasyonları Sorumlu Müdür, LPG Yetkili İşletme ve Teknik Personel "Eğitim" ücretleri; "Belge" ve "Sertifika" ücretleri ve "Sorumlu Müdür Kontrol Kayıt Defteri" ücretlerinin enflasyon oranında arttırılmasının uygun olacağı düşünülmekte; 2019 yılı Uygulama Esaslarının belirlenmesi için 2018 yılı Uygulama Esasları üzerine görüşlerimiz ekte sunulmaktadır.

Bilgi ve gereğini dileriz.

Saygılarımızla.

Ali İPEK
Yönetim Kurulu a.
Genel Sekreter

EK: 2019 Yılı Uygulama Esaslarının Belirlenebilmesi İçin "Sıvılaştırılmış Petrol Gazları (LPG) Piyasası Eğitim ve Sorumlu Müdür Yönetmeliği ve 2018 Yılı Uygulama Esasları" Üzerine TMMOB Harita ve Kadastro Mühendisleri Odası Görüşleri.

2019 Yılı Uygulama Esaslarının Belirlenebilmesi İçin "Sıvılaştırılmış Petrol Gazları (LPG) Piyasası Eğitim ve Sorumlu Müdür Yönetmeliği ve 2018 Yılı Uygulama Esasları" Üzerine TMMOB Harita ve Kadastro Mühendisleri Odası Görüşleri

2018 yılı Uygulama Esaslarının "Eğitim, Başvuru ve Belgelendirme Kriterleri" başlığı altındaki "Mühendisler için Otogaz İstasyonları Eğitim Başvuruları:" bölümü

- Mühendislik fakültesi bitirmiş olmak
- Teknoloji veya mühendislik fakültelerinden veya bunlara denkliği Yükseköğretim Kurulu tarafından kabul edilen yurt içi veya yurt dışındaki yükseköğretim kurumlarından mezun olmak koşulunu sağlayanların eğitim başvuruları kabul edilecektir.

şeklindedir. Ancak mühendislik fakültelerinden mezun olma şartı ikinci maddede de yer aldığından tekrara düşülmektedir. Bu nedenle "Mühendislik fakültesi bitirmiş olmak" ibaresinin kaldırılması ya da bu bölümün

- Teknoloji ve mühendislik fakültelerinden mezun olmak,
- Teknoloji veya mühendislik fakültelerine denkliği Yükseköğretim Kurulu tarafından kabul edilen yurt içi veya yurt dışındaki yükseköğretim kurumlarından mezun olmak koşulunu sağlayanların eğitim başvuruları kabul edilecektir.

şeklinde değiştirilmesi gereklidir.

2018 yılı Uygulama Esaslarında yer alan hususlarla eklerinde yer alan hususların uyumlu olması gerektiğinden;

- "Ek-1 LPG Dolum Tesisleri ve Otogaz İstasyonları Sorumlu Müdür Belgesi Başvuru Formu"nun 10. maddesinin "*Yeni açılacak firmalar için "**EPDK LPG Dolum Tesisi/Otogaz İstasyonu Lisansı**"nın bir ay içerisinde bildirileceğine ilişkin taahhütname (Ek-18) ve İşyeri Açma ve Çalışma Ruhsatı.*"
- "Sorumlu Müdürlük Evraklarında Dikkat Edilecek Hususlar"ın 13. maddesinin "*Yeni açılan firmalar için "EPDK LPG Dolum Tesisi/Otogaz İstasyonu Lisansı" alındıktan sonra en geç bir ay içinde teslim edileceğine dair taahhütname (EK-18) ve İşyeri Açma ve Çalışma Ruhsatı",*
- "Ek-18 Lisans Taahhütnamesi"nde yer alan *"LPG Dağıtıcı / Otogaz Bayilik Lisansı'nı"* ibaresinin *"EPDK LPG Dolum Tesisi/Otogaz İstasyonu Lisansı'nı"*

şeklinde değiştirilmesi uygun olacaktır.

2018 Yılı Uygulama Esaslarının ekinde yer alan Ek-12-B "LPG Dolum Tesisi ve Otogaz İstasyonu Sorumlu Müdür Eğitim Sertifikası"nda belirtilen "Belge Düzenleme" ibaresinin "Belge Düzenleme/Son Kullanma Tarihi" olarak düzeltilmesi gerekmektedir. Yine Uygulama Esaslarının Ek-12-A, Ek-12-B, Ek-13-A, Ek-13-B ve Ek-14'ünde yer alan Eğitim Sertifikalarında geçen "seminer" ibarelerinin yerine "eğitim" ibaresinin kullanılması uygun olacaktır.

2018 Yılı Uygulama Esaslarının ekinde yer alan Eğitim Sertifikalarında "Belge" ibareleri kullanılmaktadır. LPG Otogaz İstasyonu Sorumlu Müdür Eğitim Belgeleri ile karıştırılmaması için "Belge" ibaresinin "Sertifika" olarak değiştirilmesinin uygun olacağı düşünülmektedir. Örneğin "Belge Sahibinin" ibaresi yerine "Sertifika Sahibinin" ibaresi konulabilir.

TMMOB
HARİTA VE KADASTRO MÜHENDİSLERİ ODASI

Sayı : 3/B15-1900 **18/12/2018**
Konu : Kadastro Güncelleme Yönetmeliği Uygulama Genelgesi Taslağı'na İlişkin Görüşlerimiz Hk.

T.C.
ÇEVRE VE ŞEHİRCİLİK BAKANLIĞI
TAPU VE KADASTRO GENEL MÜDÜRLÜĞÜ
KADASTRO DAİRESİ BAŞKANLIĞINA
ANKARA

12.12.2018 tarihinde İlbank Macunköy Sosyal ve Eğitim Tesislerinde yapılan TKGM Paydaş Toplantısında Genel Müdürlüğünüzce hazırlanan Kadastro Güncelleme Yönetmeliği Uygulama Genelgesi Taslağı dağıtılmış olup, Genelge Taslağına ilişkin görüş ve önerilerimiz şifahi olarak istenmiştir.

Anılan Genelge Taslağı Odamızca incelenmiş olup, Genelge Taslağına ilişkin görüşlerimiz ekte sunulan metnin "Genelge Taslağı İle İlgili Görüşler" başlığı altında verilmiştir. Ayrıca diğer konulara ilişkin görüşlerimiz de "Genel Görüşler" başlığı altında verimiştir.

Bilgi ve gereğiniz dileriz.

Saygılarımızla.

Orhan KASAP
Yönetim Kurulu a.
Genel Başkan

A- GENELGE TASLAĞI İLE İLGİLİ GÖRÜŞLER

"Kadastro Güncelleme Yönetmeliği Uygulama Genelgesi" Taslağı özü gereği işin yapım aşamalarını genel olarak açıklayıp genel bilgiler vermektedir. Ancak önemli olan, Kadastro Güncelleme Yönetmeliği Uygulama Genelgesi'ne göre yapılacak ihalelerdir.

Uygulama Genelgesinin 5'inci maddesinin birinci fıkrasında "Çalışmaların ihaleli yapılması durumunda ise işin yapım sözleşmesi gereği aynı zamanda haritanın üretiminde yüklenicinin de sorumluluğu bulunur." denilmektedir. Bu düzenlemenin neden yapıldığı anlaşılamamıştır. İhaleyi alan firma Odamıza kayıtlı ise haritanın üretiminden sorumlu olacaktır. Bu düzenleme ile odaya kayıtlı olmayan firmaların da ihaleye katılabileceği düşünülmektedir. Uygulama Genelgesi kapsamında yapılacak işler harita mühendislik hizmetleri arasındadır. Bu nedenle anılan maddenin Odamıza kayıtlı olmayan firmaların ihaleye katılımlarını engelleyecek şekilde yeniden düzenlenmelidir.

Yapılacak ihalelerde yer alan teknik şartnamede yapım yöntemlerinin açıkça tarif edilmesi ve İdare ile Yüklenicinin görevlerinin tanımının yapılması gerekmektedir.

Teknik Şartnamede ölçü yöntemlerinin ayrıntılı olarak açıklanması gerekmektedir. Bununla birlikte ölçü yöntem ve kullanılan teknoloji konusunda da şartnameler esnek olmalıdır. Bu konuda tecviz ve hassasiyet dikkate alınmalıdır. Yüklenicinin yapacağı iş ve ödeme kalemlerinin Birim Fiyat Teklif Cetvellerinde eksiksiz olarak yer alması gerekmektedir.

Yüklenici ve İdarenin görevlerinin tanımının eksiksiz yapılması gerekmektedir.

Genel Müdürlük tarafından yapılan hizmet alımı ve danışmanlık hizmet alımı işlerinin yıl içinde düzenliliğinin ve sürekliliğinin sağlanması gerekmektedir.

B- GENEL GÖRÜŞLER

Sayısallaştırma ihaleleri yerine 22/a uygulaması yapılmasının daha sağlıklı olduğu düşünülmektedir.

Sayısallaştırma işlerinde bilirkişiler insiyatifsiz kaldığı için sadece paftadaki sayısallaştırmadan elde edilen değerlere (koordinat ve alan) bağlı kalınmaktadır. Bu durum da sınır düzeltmelerinde esneklik sağlamamaktadır. Kadastro tutanağı olmadığı için düzenlenen raporlarda mal sahipleri gerekli incelemeyi yapamamaktadır.

Bilirkişi yeminlerinin ihalenin yapıldığı tarihe kadar Kadastro tarafından tamamlanması gerekmektedir. Bilirkişi yeminlerinin tamamlanması 3-4 ay sürmektedir. Bu görev Kadastro'nun olmasına rağmen bilirkişi yemin masrafları yükleniciye ödettirilmektedir. Ancak bu işin birim fiyat teklif cetvellerinde bedeli bulunmamakta ve bilirkişi yemin etme süresi de işin yapım süresinden sayılmaktadır.

Kontrol birimi harcırah alabilmek için kontrolleri işin sonuna kadar uzatmaktadır. Bu durum da işin cezaya girmesine neden olmaktadır. Yapılan işin tutanakla Kontrol Birimine verilmesi ve Kontrol Biriminin de belli süre içinde yapılan işi kontrol edip tutanakla yükleniciye verme zorunluluğu getirilmelidir. Ayrıca kontrollük işleri çok yavaş yürümektedir. Kontrollük işlerinin hızlandırılması sağlanmalıdır.

İşlerin süreleri 1-1,5 yıl sürmektedir. Ancak, fiyat farkı verilmemektedir. Yüklenici personele zam yapmasa dahi işin yapım sürecinde SGK ödemelerine yaklaşık üç kez zam geliyor. Ayrıca akaryakıt fiyatları da zamlanmaktadır. İdarenin yapacağı bazı işler Mahkeme tutanakları dahil yüklenici tarafından yapılması istenilmektedir. Bu durum hem kırtasiye masraflarını artırmakta hem de yeni yazılımlara ihtiyaç duyulmaktadır. Bu nedenle yaklaşık maliyetlerin iki katına çıkarılması gerektiği düşünülmektedir.

Kabul işlemleri tamamlandıktan sonra tapu kayıtlarının tescili 3-4 ay sürmektedir.

Bunun için yükleniciden personel talep edilmektedir. Bu durum yükleniciye ciddi bir maliyet oluşturmaktadır. Bu nedenle kabul işlemleri tamamlandıktan sonra yükleniciden personel talep edilmemelidir.

3B Şehir Modellerinin ve 3B Kadastral Altlıkların Oluşturulması ihaleleri sonucu oluşacak verilerin güncel tutulması amacıyla mimari proje ile birlikte 3 boyutlu vaziyet planları ve bağımsız bölüm planlarını içeren yapı aplikasyon projelerinin de elektronik ortamda ilgili idarelerden istenmesi gerekmektedir.

Genel Müdürlükçe her yıl Ocak ayında LİHKAB'ların Odamıza tescil yenilemesini yaptırıp yaptırmadığının sorgulanması, yaptırmayanların faaliyetlerine izin verilmemesi gerekmektedir.

Harita ve kadastro mühendislik hizmeti veren (LİHKAB ve SHKMMB) Odamız üyelerinin görevlerini yerine getirebilmesi için Genel Müdürlükte mevcut olan tapu sicil ve kadastro bilgilerine elektronik ortamda ulaşmasını sağlamak amacı ile Genel Müdürlük ile Odamızca görevlendirilen komisyon tarafından hazırlanan "TAPU VE KADASTRO GENEL MÜDÜRLÜĞÜ İLE HARİTA ve KADASTRO MÜHENDİSLERİ ODASI ARASINDA TAPU VE KADASTRO VERİLERİNİN "TAKPAS" ÜZERİNDEN PAYLAŞILMASINA İLİŞKİN PROTOKOL"ün ivedilikle hayata geçirilmesi gerekmektedir.

Genel Müdülük ile Odamızın görevlendirdiği komisyonlarca son hali verilen ve Odamızca imzalanarak Genel Müdürlüğe sunulan "TMMOB HARİTA VE KADASTRO MÜHENDİSLERİ ODASI İLE TAPU VE KADASTRO GENEL MÜDÜRLÜĞÜ ARASINDA TİP SÖZLEŞMELERİN KONTROLÜNÜN SAĞLANMASINA İLİŞKİN İŞBİRLİĞİ PROTOKOLÜ"nün Genel Müdürlük tarafından imzalanarak hayata geçirilmesi gerekmektedir.

Sözleşmenin HKMOBİS üzerinden alınma zorunluluğunun kaldırılması ve LİHKAB'ların iş sözleşmelerine ait bilgileri içerir EK-2 formu Odamıza iletmemesi Odamızın LİHKAB'lar üzerindeki mesleki faaliyet denetimini zorlaştırmaktadır. Bu nedenle eskiden olduğu gibi LİHKAB'ların iş sözleşmelerini HKMOBİS üzerinden alabilmesi için Yönetmelik değişikliği başta olmak üzere gerekli çalışmaların yapılması gerekmektedir.

TMMOB
HARİTA VE KADASTRO MÜHENDİSLERİ ODASI

TMMOB
Harita ve Kadastro Mühendisleri Odası

Sayı : 3/B15-189 **25/01/2019**
Konu : BHİKPK 2019 Yılı Olağan Genel Kurul Toplantısı Hk.

T.C.
MİLLİ SAVUNMA BAKANLIĞI
HARİTA GENEL MÜDÜRLÜĞÜ
ANKARA

İlgi: 09.01.2019 tarihli ve 35415333-0600-8698-19/Yurt İçi İlş. Ş. sayılı yazınız.

İlgi'de kayıtlı yazınızda, Bakanlıklar, kamu kurum ve kuruluşlar, üniversiteler ve belediyelerin temsilcilerinin katılımı ile ilgi yazınızda belirtilen ilgili mevzuatlar gereği her yıl düzenlenen Bakanlıklararası Harita İşlerini Koordinasyon ve Planlama Kurulu (BHİKPK) Olağan Genel Kurul Toplantısı'nın Mart 2019 ayı içerisinde gerçekleştirilmesinin planlandığını, 2019 Yılı BHİKPK Toplantısı'nın gündeminin, oluşturulmasından sonra Harita Genel Müdürlüğünün resmi web sitesinde yayımlanacağını belirterek, bu kapsamda toplantı gündeminin oluşturulmasına katkı sağlayacak, görüş ve önerilerimizin 25 Ocak 2019 tarihine kadar BHİKPK Başkanlığına resmi yazı ile ve e-posta ile gönderilmesi istenmektedir.

İlgi'de kayıtlı yazı Odamızca incelenmiş olup, Bakanlıklararası Harita İşlerini Koordinasyon ve Planlama Kurulu (BHİKPK) Olağan Genel Kurul Toplantısı'nın gündeminin oluşturulmasına katkı sağlayacak görüş ve önerilerimiz ekte gönderilmektedir..

Bilgilerinize sunarız.

Saygılarımızla.

Orhan KASAP
Yönetim Kurulu a.
Genel Başkan

EK: TMMOB Harita ve Kadastro Mühendisleri Odasının BHİKPK Olağan Genel Kurul Toplantısı'nın Gündemine İlişkin Görüş ve Önerileri

EK:

TMMOB Harita ve Kadastro Mühendisleri Odasının BKİKPK Olağan Genel Kurul Toplantısı'nın Gündemine İlişkin Görüş ve Önerileri

1) Geçen sene yapılan BHİKPK 2018 Yılı Olağan Genel Kurul Toplantısı açılış konuşmaları bölümünde yalnızca HGM ve TKGM temsilcilerine yer verilmişti. Bu yıl Odamız adına bir konuşma yapılması ve bu bağlamda buna programda yer verilmesi.

2) CBS Kanunu hakkında ilgili kurumun süreç hakkında bilgilendirme yapması.

3) İhtisas Komisyonlarına üye seçimi noktasında süreli ve daimi üye modeli geliştirilmesi hususunda Kurul Yönetmeliğinde değişiklik yapılmasının görüşülmesi.

4) Güncellenen BÖHHBÜY için Odamız tarafından hazırlanan Açıklamalı-Örneklemeli Yönetmelik Kitabı çalışmaları hakkında kısa bilgilendirme yapılması.

5) T.C. Çevre ve Şehircilik Bakanlığı tarafından hazırlanan "2023'e Doğru Türkiye'de Çevre ve Şehirciliğin Geleceği İstişare Toplantısı" sonuç bildirgesinde yer alan haritacılık uygulamaları kapsamındaki hizmetlerin (örneğin Mekansal Strateji Planının hazırlanması, Ulusal akıllı Şehirler Stratejisi ve Eylem Planı, TUCBS, vs.) ele alınması ve ilgililerin konu hakkında bilgi vermesi.

6) TÜBİTAK UZAY tarafından, Kalkınma Bakanlığı desteği ile başlatılan Uydu Görüntü İşleme ve Geoportal Oluşturma (GEOPORTAL) Projesi'nin tamamlanmasının ardından süreç hakkında bilgi verilmesi.

7) HGM tarafından hizmete alınan ve tamamlanan milli ve yerli sistemler olan "HGM ATLAS" ve "HGM KÜRE" sistemleri hakkında bilgilendirme.

8) Savunma Sanayi çalışmaları bağlamında milli ve yerli sistemlerin geliştirilmesi konusunda haritacılık uygulamalarının etkin kullanımı için ASELSAN, TAI/TUSAŞ, HAVELSAN, TÜRKSAT vb. kuruluşlar ile geliştirilmesi olası projeler için Kurul ve ihtisas komisyonlarından BARKOK tarafından girişimde bulunulması, işbirliği modellerinin geliştirilme sürecinin tartışılması.

9) Bakanlıklararası Harita İşlerini Koordinasyon ve Planlama Kurulu (BHİKPK) Olağan Genel Kurul Toplantısı'nın Mart ayının son haftasında yapılması önerilmektedir.

Sayı : 1/K-240 **04/02/2019**
Konu : Çevre Kanunu ve Maden Kanunu İle İlgili
Değişiklik Yapılmasına Dair Kanun Teklifi Görüşü

TMMOB BAŞKANLIĞI'NA
ANKARA

İlgi: 21.01.2019 tarih ve 147 sayılı yazınız.

İlgi de kayıtlı yazı ile, 10 Aralık 2018 tarihli ve 7153 sayılı "Çevre Kanunu ve Bazı Kanunlarda Değişiklik Yapılmasına Dair Kanun"u ve 07 Aralık 2018 tarih ve 38 sayılı yazı ile TBMM gündemine getirilen "Maden Kanunu ile Bazı Kanunlarda ve Kanun Hükmünde Kararnamelerde Değişiklik Yapılmasına Dair Kanun Teklifi" hakkında görüşlerimizin 30 Ocak 2019 Çarşamba gününe kadar Birliğinize iletilmesi istenilmektedir.

7153 sayılı "Çevre Kanunu ve Bazı Kanunlarda Değişiklik Yapılmasına Dair Kanun"; Çevre Kanunu, İmar Kanunu, Mera Kanunu, Kıyı Kanunu, Afet Riski Altındaki Alanların Dönüştürülmesi Hakkında Kanun ve diğer bazı kanunlarda bazı ifadeleri değiştiren, bu kanunlarda tanımlanmış yetki ve sorumlulukları yeniden düzenleyen, bu kanunlara ilave düzenlemeler getiren ve sadece bazı yörelerde uygulanacak özel hükümler içermektedir.

7153 sayılı "Çevre Kanunu ve Bazı Kanunlarda Değişiklik Yapılmasına Dair Kanun" 10. ve 11. Maddesi ile İmar Kanunu'nda yapılan değişiklikler Mekânsal Planlar Yapım Yönetmeliğinde de tanımlanmış plan hiyerarşisi ve plan tanımları arasındaki uyumsuzlukları gidermeyi amaçladığı görülmektedir. Ancak Nazım İmar Planı'nda kentsel, sosyal ve teknik altyapı alanlarına ilişkin içerik, Çevre Düzeni Planı'nda koruma-kullanma dengesinin sağlanma hedefi yer almamakta, Mekansal Strateji Planı'nda ise şematik ve grafik dil kullanılmamaktadır. Ayrıca Nazım İmar Planı, Çevre Düzeni Planı ve Mekansal Strateji Planı'nın hazırlanacağı ölçek bilgisi bulunmamaktadır. Bu yönüyle anılan kanunun 10. ve 11. Maddeleri ile getirilen düzenlemelerin eksik olduğu görülmüştür.

Aynı Kanunun 17. maddesinde Antalya ili Aksu ilçesinde 2018/11605 ve 2018/11606 sayılı Bakanlar Kurulu kararlarıyla kentsel dönüşüm ve gelişim proje alanı ilan edilen alanlarda yapılacak imar uygulaması işlemleri ile İmar Kanununun genel ilkelerine aykırı özel hükümler içermektedir. İmar Kanunu'na geçici 17'nci madde olarak eklenmesi öngörülen bu düzenleme sadece belirli bir bölge ve belli bir durum için yapılmaktadır. Bir hukuki düzenlemenin taşıması zorunlu genellik, süreklilik, soyutluk niteliklerini taşımamaktadır. Dahası bu madde İmar Kanunun 18'nci maddesine göre yapılan arazi ve arsa düzenlemesi işlemleri ile Kadastro Kanunu'nun 41'nci maddesine göre yapılan teknik hataların düzeltilmesi işlemlerini, belirtilen hükümlere aykırı biçimde belirli bir bölge ve vaka özelinde değiştirmektedir. Belirtilen nedenlerle bu maddenin uygun olmadığı değerlendirilmektedir.

Aynı Kanunun 19. maddesi ile 4342 sayılı Mera Kanunu'na eklenen geçici 4'üncü maddesinde, Aydın ili Çine ilçesine bağlı bazı köylerdeki meraların mera dışına çıkarılması sürecini düzenlemektedir. Yine bir hukuki düzenlemenin taşıması zorunlu genellik, süreklilik, soyutluk niteliklerini taşımayan, bir köyü Mera Kanununun genel ilkelerinden muaf tutmayı amaçlayan bu maddenin de uygun olmadığı düşünülmektedir.

Aynı Kanunun 21. maddesi ile riskli yapı tespiti için lisanslandırılan kurum kuruluşlara ceza verilmesini düzenlemesi, anılan kurum kuruluşların faaliyetlerinin mühendis, mimar ve şehir plancıları tarafından yürütülüyor olması nedeniyle verilen bu cezaların TMMOB'nin yetkisi açısından çelişki yaratıp yaratmadığı hususunun Birliğiniz tarafından değerlendirilmesi gerektiği düşünülmektedir.

Aynı Kanunun 23. Maddesi ile 6306 sayılı Kanunun 6. maddesinin 5. fıkrasına eklenen (ğ) bendi değerlendirildiğinde; 6306 sayılı Yasa uyarınca işlem tesis edilen alanlarda kalan taşınmazlardan daha önce kesinti yapılmış olması ve ikinci kez kesinti yapılamaması nedeniyle yeni ayrılan umumi hizmet alanlarının kamuya

bedelsiz kazandırılmasında sorunlar yaşanabilmektedir. Bu yönüyle bakıldığında düzenlemenin olumlu olduğu düşünülmektedir. Ancak düzenlemede ilk imar uygulamasında yapılan DOP kesintisini mevcut yasal orana çıkartmak üzere DOP kesintisi yapılacağı açıkça ifade edilmemiştir. Ayrıca aynı madde ile 6306 sayılı Kanunun 6. maddesine eklenen 6. Fıkrası ile getirilen 3194 sayılı İmar Kanunu ve ilgili Yönetmeliklerde belirtilen standartlara uyulmadan, Bakanlıkça yeni standart belirlenerek plan onaması yapılması düzenlemesinin kent dokusunu bozacağı ve kent planlarının bütünlüğünü olumsuz etkileyeceği değerlendirilmiştir.

38 sayılı TBMM gündemine getirilen "Maden Kanunu ile Bazı Kanunlarda ve Kanun Hükmünde Kararnamelerde Değişiklik Yapılmasına Dair Kanun Teklifi"; "Genel Gerekçe" bölümünde yer alan "Ülkemizin uluslararası enerji ticaretinde stratejik konumunun güçlendirilmesi, maden kaynaklarımızın etkin değerlendirilmesi ve madenciliğin verimli noktalara taşınması öncelikli hedefler arasında yer almaktadır" ve "... gibi nükleer enerji, doğalgaz, petrol ve elektrik sektöründe faaliyet gösteren kamu kurum ve kuruluşlarının faaliyetlerini daha sağlıklı ve hızlı bir şekilde gerçekleştirmesi maksadı ile ihtiyaca yönelik düzenlemeler yapılmıştır." ifadelerini, Harita ve Kadastro Mühendislerinin "evrendeki tüm objelerin 4 boyutlu (3 boyutlu+zaman) modellenmesini sağlayabilen, ürettiği sonuç ürünün güvenirlik ölçütünü ortaya koyabilen, mekana dayalı veri üretimini sağlayan ve bu verinin bilgiye dönüşümü sürecini gerçekleştiren, mühendislik, fen, sosyal bilimler vb. diğer tüm alanlar için gereksinim duyulan konuma dayalı bilgi sistemleri bağlamında basılı ya da dijital harita altlıklarını üreten mühendislik dalıdır" meslek tanımı kapsamaktadır. Genel gerekçede ifade edilen bileşenlerin yönetiminde, karar alma süreçlerinde, gerçekleştirilecek projelerde, ticarileştirilmesinde jeoinformasyon teknolojilerinin etkin kullanımı ve Harita Mühendisinin zorunlu sorumlulukları, görev ve yetkileri zaruriyet arz etmektedir.

3213 sayılı Maden Kanununda önemli değişiklikleri içeren kanun teklifinin 5.maddesi ile değiştirilen "Teknik Eleman" tanımı, Harita Mühendislik disiplininin istihdamının ihtiyaç halinde öngörülmesi, maden çalışmalarında zorunlu teknik eleman olarak gösterilmemesi genel gerekçede belirtilen ülkemiz enerji/maden sektörü hedeflerine ulaşılması noktasında büyük bir eksiklik ve risk yaratacaktır. Madenlerin ruhsatlarının alınması sürecinden başlayarak, yer altı ve açık maden işletme süreci ile işletme sonrasındaki uygulamaların içinde yer alan bütüncül sürecin devamlılığında Harita Mühendisleri teknik eleman olarak etkin roller üstlenmektedir. Başta maden işletme haritalarının oluşturulması, deformasyon çalışmalarının yapılması, yer kontrol noktalarının tesisi, ölçüsü ve hesabı, yatay ve düşey değişimlerinin ölçülmesi, konum, biçim, derinlik, hacim vb. konularda ayrıntılı bilgi verecek ölçümlerin yapılması, harita üretimi ve hesaplamalar Harita Mühendisleri tarafından yürütülmektedir. Bununla birlikte "Teknik Eleman" tanımında zorunlu istihdam edilmesi gereken meslek grubuna dahil edilen Jeofizik Mühendisliğinin görev tanımlarının yapıldığı 03.06.2016 tarihli ve 29731 sayılı Yetkilendirilmiş Tüzel Kişiler İle İlgili Yönetmeliğin 14.maddesi incelendiğinde bu meslek grubunun faaliyetlerinin %95 oranında arama dönemine ilişkin olduğu görülmektedir. Kanun teklifi bu yönü ile değerlendirildiğinde Jeofizik Mühendisliği sürekli istihdam edilmesi gereken bir meslek grubu olarak tanımlanırken, Harita ve Kadastro Mühendisliğinin ihtiyaç halinde yararlanılabilecek meslek grubu olarak tanımlanması mevcut yönetmeliklerle de bağdaşmamaktadır. Kanun kapsamında teknik eleman olarak Harita Mühendislerinin istihdamının zorunlu hale getirilmesi gerekmektedir.

Madencilik faaliyetleri gibi iş sağlığı ve güvenliği açısından büyük önem taşıyan bir alanda, aynı zamanda ülkemizde çokça maden kazasının yaşandığı bir süreçte, haritacılık alanı için görev ve hizmetlerin yerine getirilmesi, "ihtiyaç halinde" gözetilebilecek bir husus değildir. Özelinde madencilik ölçmeleri alanında bir zorunluluk olan bu hizmetlerin yerine getirilmesi bilgi, beceri ve yetkinlik düzeyi ile eğitim seviyesi buna uygun olan Harita ve Kadastro Mühendislerince sağlanması, ayrıca müellif olarak sorumluluk alması zaruridir. "Maden İş Yerlerinde İş Sağlığı ve Güvenliği Yönetmeliğinde Değişiklik Yapılmasına Dair Yönetmelik"in Ek 3.bölüm 1. ve 7.maddesinde yer alan "yeraltı çalışmalarını açıkça gösterecek ölçekli bir yeraltı üç boyutlu çalışma planı hazırlanır" ve "çalışmayı ve güvenliği etkileyebileceği beklenen diğer özellikler bu planın üzerinde gösterilir, planlar sağlık ve güvenlik yönünden gerekli olduğu sürece saklanır" hükümleri de belirtilen iş sağlığı ve güvenliği açısından Harita Mühendisliği faaliyetlerinin sürekliliğinin önem arz ettiğini desteklemektedir.

Aynı Kanunun 5.maddesi ile kaldırılan "Oda Sicil Belgesi" tanımı; Mühendislerin odaya üyeliklerinin devam ettiğine dair yılda bir kez alınan belgeyi göstermektedir. Bu belge ilgili kişinin başta T.C. Anayasası, 6235 sayılı TMMOB Kanunu, 3458 sayılı Mühendislik ve Mimarlık Hakkında Kanun, ilgili diğer Oda mevzuatları uyarınca faaliyetlerini kamu yararı ve ilkeleri, mesleki ve teknik kurallara uygun şeklide yaptığının denetimi sağlamaktadır. Bu nedenle ülkemizde enerji/maden sektöründe yaşanan başta iş kazaları olmak üzere; işçi sağlığını etkiyen konular; proje ve iş denetimleri, kamunun ticari zararı, işin niteliği vb. hususların hassasiyetle denetim ve takibi için "Oda Sicil Belgesi"nin devamlılığı sağlanmalıdır.

Bilgi ve gereğini dileriz.

Saygılarımızla.

Ali İPEK
Yönetim Kurulu a.
Genel Sekreter

Sayı : 1/K-351 **20/02/2019**
Konu : Tapu Kanunu ve Bazı Kanunlarda Değişiklik Yapılmasına İlişkin Kanun Tasarısı Taslağı Hk.

TMMOB BAŞKANLIĞINA
ANKARA

İlgi: 15/02/2019 tarihli ve 250 sayılı yazınız.

İlgi de kayıtlı yazı ile Tapu Kanunu ve Bazı Kanunlarda Değişiklik Yapılmasına İlişkin Kanun Tasarısı Taslağı'nın incelenmesi ve konuya ilişkin görüşlerin en geç 19.02.2019 tarihine kadar Birliğinize gönderilmesi istenilmektedir..

Odamız görüşleri ekte sunulmaktadır.

Bilgi ve gereğini dileriz.

Saygılarımızla.

Ali İPEK
Yönetim Kurulu a.
Genel Sekreter

EK: Tapu Kanunu ve Bazı Kanunlarda Değişiklik Yapılmasına İlişkin Kanun Tasarısı Taslağı Hakkında Odamız Görüşleri

Tapu Kanunu ve Bazı Kanunlarda Değişiklik Yapılmasına İlişkin Kanun Tasarısı Taslağı Hakkında Odamız Görüşleri

Taslağın Geneli Üzerindeki Görüş ve Değerlendirme		Teklif
Taslak Maddesi	**Görüş ve Değerlendirme**	**Teklif**
Madde 1- 2644 sayılı Tapu Kanunu'na aşağıdaki ek madde ve madde başlığı eklenmiştir. "Tapu kaydındaki hisse hatalarının düzeltilmesi Ek Madde 3 – Tapu sicilinde hatalı hisselerin maliklerine, ayni ve şahsi hak lehtarlarına hatanın nedenleri ve düzeltme sonrası oluşacak hisse durumunu gösteren tebligat yapılır. Tebliğ tarihinden itibaren otuz gün içinde ilgililerince muvafakat verilmesi halinde istem üzerine düzeltme işlemi yapılır. Bu süre içinde muvafakat verilmez ise tapu müdürlüğünce hatalı kayıt resen düzeltilerek ilgilisine işlem sonucundan bilgi verilir."	Tapu sicilinin düzenli tutulmasını sağlamak için Tapu Kanunu ve Kat Mülkiyeti Kanunu'na eklemeler yapan bu maddenin yerinde olduğu değerlendirilmektedir.	
Madde 2- 4721 sayılı Türk Medeni Kanununa 883 üncü maddesine aşağıdaki ikinci fıkra eklenmiştir. *1. İpoteğin terkinini isteme hakkı* **Madde 883-** alacak sona erince ipotekli taşınmazın maliki, alacaklıdan ipoteği terkin ettirmesini isteyebilir. "İpotek süreli olarak tescil edilmiş ise, sürenin sona ermesinden sonra otuz gün içerisinde ipotekli taşınmaz üzerine 2004 Sayılı İcra ve İflas Kanununun 150/c maddesi şerhinin konulmaması halinde ipotek, malikin talebiyle tapu müdürlüğünce terkin edilir."	Süresi dolan bir ipotek için en geç bir aylık süre içinde İcra ve İflas Kanunu'nun 150/c maddesine göre şerh konulmaması durumunda malikin talebiyle ipoteğin terkin edilmesini sağlamaktadır. Ülkemizdeki yargı ve icra süreçlerindeki gecikmeler göz önüne alındığında bu hükümlerin belirtilen süreler açısından ipotek alacaklılarının hak kaybına neden olacak sonuçlar doğurabileceği değerlendirilmektedir. Bu nedenle, 2'nci maddede belirtilen otuz günlük sürenin bir yıl olarak değiştirilmesi, ayrıca ipotek alacaklısına itiraz hakkı tanınması için terkin durumunun mutlaka ipotek alacaklısına tebliğ edilmesi gerektiği düşünülmektedir.	**Madde 2-** 4721 sayılı Türk Medeni Kanununa 883'üncü maddesine ikinci fıkra aşağıdaki ibare eklenmiştir. İpotek süreli olarak tescil edilmiş ise, sürenin sona ermesinden sonra **bir yıl** içinde ipotekli taşınmaz üzerinde 2004 sayılı İcra ve İflas Kanununun 150/c şerhinin konulmaması halinde ipotek, malikin talebiyle tapu müdürlüğünce terkin **edilebilir. İpoteğin terkin edileceği, ipotek alacaklısına bildirilir. İpotek alacaklısının tebliğ tarihinden itibaren otuz gün içinde tapu sicil müdürlüğüne itiraz etmemesi durumunda ipotek tapu müdürlüğünce terkin edilir.**

Madde 3- 4721 sayılı Türk Medeni Kanununa aşağıdaki geçici madde eklenmiştir. **"Geçici Madde 1-** Bu Kanunun 883 üncü maddesi ikinci fıkrasının yürürlük tarihinden önce tescil edilmiş olan süreli ipoteklere ilişkin hükümler Kanunun yürürlüğe girmesinden 6 ay sonra uygulamaya başlanır.	Kanunun yürürlük tarihinden önce kurulan ve süresi dolan ipotekler için 6 aylık bir geçiş süreci öngörmektedir. Ülkemizdeki yargı ve icra süreçlerindeki gecikmeler göz önüne alındığında bu hükümlerin belirtilen süreler açısından ipotek alacaklılarının hak kaybına neden olacak sonuçlar doğurabileceği değerlendirilmektedir.	**Madde 3-** 4721 sayılı Türk Medeni Kanununa aşağıdaki geçici madde eklenmiştir. **"Geçici Madde 1-** Bu Kanunun 883 üncü maddesi ikinci fıkrasının yürürlük tarihinden önce tescil edilmiş olan süreli ipoteklere ilişkin hükümler Kanunun yürürlüğe girmesinden **1 yıl** sonra uygulamaya başlanır.
Madde 4- 634 sayılı Kat Mülkiyeti Kanununa aşağıdaki ek madde ve madde başlığı eklenmiştir. **"Hatalı blok ve bağımsız bölüm numaralarının düzeltilmesi** **Ek Madde 4- Kat Mülkiyetine tabi yapılarda projesindeki hatalı blok numaralarının düzeltilmesi için blok bazında kat malikleri kurulunun salt çoğunluğu ile alınmış karar ve Lisanslı Harita ve Kadastro Bürosu veya Kadastro Müdürlüğü tarafından hazırlanan teknik rapor gereğince düzenlenerek ilgili idarece onaylanan yeni vaziyet planı ilgilisi tarafından tapu müdürlüğüne sunulur.** **Kat Mülkiyetine tabii yapılarda projesindeki hatalı bağımsız bölüm numaralarının düzeltilebilmesi için, Lisanslı Harita ve Kadastro Bürosu veya Kadastro Müdürlüğü tarafından hazırlanan ve ilgili idarece onaylanan teknik rapor ile birlikte tapu müdürlüğüne istemde bulunulması gerekir. Bu fıkra kapsamında yapılan düzenlemelerde ayni ve şahsi hak lehtarlarının muvafakatı aranır."**	Bağımsız bölümlerin, blok numara hatalarının daha kolay ve külfetsiz bir şekilde düzeltilmesi amacıyla 634 sayılı Kat Mülkiyeti Kanunu'na Ek madde 4'ün eklenmesinin tapu kütüğü ve tapu planlarının an itibari ile doğru ve güvenilir kılınması açısından yerinde olduğu değerlendirilmektedir. Ancak taslağın 4'üncü maddesiyle yasaya eklenecek ek madde 4'ün birinci fıkrasında, "Kat malikleri kurulunun … çoğunluğu ile alınmış karar ve …" den sonra gelen "Lisanslı Harita ve Kadastro Bürosu veya Kadastro Müdürlüğü" ifadesinin; ikinci fıkrasında "Kat mülkiyetine tabi yapılarda projesindeki hatalı bağımsız bölüm numaralarının düzeltilebilmesi için …" den sonra gelen "Lisanslı Harita ve Kadastro Bürosu veya Kadastro Müdürülüğü" ifadelerinin kanun tasarısı taslağı metninden çıkarılması, aynı yere "Kadastro Teknik Hizmetleri kapsamında" ifadesinin konulması "hazırlanan" sözcüğünden sonra da "veya hazırlatılan" ifadesinin eklenmesi uygun olacaktır. Gerekçe: Yapılacak düzeltme işlemlerinde, üretilecek hizmetler Tapu ve Kadastro Genel Müdürlüğü'nün kamu hizmeti niteliğindeki mülkiyete ilişkin görev ve yetkileri içinde bir tapu ve kadastro teknik hizmetidir. 5368 numaralı Lisanslı Harita ve Kadastro Büroları Hakkında Kanun ile lisanslı harita kadastro	**Madde 4- 634 sayılı Kat Mülkiyeti Kanununa aşağıdaki ek madde ve madde başlığı eklenmiştir.** **"Hatalı blok ve bağımsız bölüm numaralarının düzeltilmesi** **Ek Madde 4- Kat Mülkiyetine tabi yapılarda projesindeki hatalı blok numaralarının düzeltilmesi için blok bazında kat malikleri kurulunun salt çoğunluğu ile alınmış karar ve Lisanslı Harita ve Kadastro Bürosu veya Kadastro Müdürlüğü tarafından Kadastro Teknik Hizmetleri kapsamında hazırlanan veya hazırlatılan teknik rapor gereğince düzenlenerek ilgili idarece onaylanan yeni vaziyet planı ilgilisi tarafından tapu müdürlüğüne sunulur.** **Kat Mülkiyetine tabii yapılarda projesindeki hatalı bağımsız bölüm numaralarının düzeltilebilmesi için, Lisanslı Harita ve Kadastro Bürosu veya Kadastro Müdürlüğü tarafından Kadastro Teknik Hizmetleri kapsamında hazırlanan veya hazırlatılan ve ilgili idarece onaylanan teknik rapor ile birlikte tapu müdürlüğüne istemde bulunulması gerekir. Bu fıkra kapsamında yapılan düzenlemelerde ayni ve şahsi hak lehtarlarının muvafakatı aranır."**

	mühendislik bürolarının kurulması ve lisanslı harita kadastro mühendislerinin; faaliyet, denetim ve sorumlulukları; kadastro teknik hizmetlerinden tescile tabi olan işlemlerin yapım sorumluluğu ve tescile tabi olmayan işlemlerin yapım ve kontrolünü üstlenebilecekleri hüküm altına alınmıştır. Kanun Tasarı Taslağı madde 4 gerekçesinde de uygulamada düzeltme işlemelerinin TKGM'nin 2011/3 sayılı genelge kapsamında yürütülmekte olduğu, (lisanslı harita kadastro mühendislik bürolarının bulunduğu yerlerde işlemlerin 5368 sayılı yasa ile kendilerine tanınan yetki çerçevesinde lisanslı harita kadastro mühendisleri tarafından yürütüldüğü) belirtilmektedir. Tapu ve Kadastro Genel Müdürlüğünün görev, yetki ve sorumluluk alanındaki mülkiyete ilişkin kadastro teknik hizmetlerinin düzenlendiği her yasada "Lisanslı Harita Kadastro Bürosu" deyiminin yer alması Anayasa'da, Medeni Kanun'da kamu hizmeti olarak yürütülmesi zorunlu olan bu hizmetlerin özelleştirildiği anlamını da çağrıştırabilecektir. Ayrıca yetki karmaşasına da neden olabilecektir.	

Sayı : 3/B15-469 **13/03/2019**
Konu : "Taşınmaz Değer Bilgi Merkezinin Kurulması ve Yönetilmesi Hakkında Yönetmelik Taslağı" na İlişkin Odamız Görüşleri

T.C.
ÇEVRE VE ŞEHİRCİLİK BAKANLIĞI
TAPU VE KADASTRO GENEL MÜDÜRLÜĞÜ
ANKARA

İlgi: 08/03/2019 tarih ve 3/B15-440 sayılı yazımız.

Bir üyemiz tarafından Çevre ve Şehircilik Bakanı Murat KURUM imzalı Kadastro Dairesi Başkanlığınızın 14/02/2019 tarihli ve 728398 sayılı yazısı ile Genel Müdürlüğünüz tarafından hazırlanan "Taşınmaz Değer Bilgi Merkezinin Kurulması ve Yönetilmesi Hakkında Yönetmelik Taslağı" hakkında bazı bakanlık, kamu kurum ve kuruluşları, iki üniversite ve Türkiye Değerleme Uzmanları Birliğinden görüş istendiğine ilişkin Odamıza bildirimde bulunulmuş, bildirim üzerine ilgi'de kayıtlı yazımızla Genel Müdürlüğünüzün mesleğimizi, meslektaşlarımızı, Odamızı ve kamuyu doğrudan ilgilendiren, Genel Müdürlüğünüzce birlikte yapılan Arazi Yönetiminde Taşınmaz Değerleme ve Kadastro Sempozyumunda ortaya konulan konuya ilişkin hazırlanan "Taşınmaz Değer Bilgi Merkezinin Kurulması ve Yönetilmesi Hakkında Yönetmelik Taslağı" hakkında Odamızdan görüş istenmemesi ve Odamızın konu dışında tutulmasının anlaşılamadığı, bu konuda Odamıza bilgi verilmesinin üyelerimiz ve meslek çevremizde oluşabilecek yanlış anlaşılmaları ortadan kaldıracağı, Anayasamızın 135. maddesi ve 27.01.1954 tarihli ve 6235 sayılı Türk Mühendis ve Mimar Odaları Birliği Hakkında Kanun ile Odamıza verilen meslek ve menfaatleriyle ilgili işlerde resmi makamlarla işbirliği yaparak gerekli yardımlarda ve tekliflerde bulunma, meslekle ilgili bütün mevzuatı normları, fenni şartnameleri inceleme ve bunlar hakkındaki görüş ve önerilerimizi bildirme görev ve sorumluluk yükümlülüğümüzü yerine getirmek zorunda olduğumuz belirtilerek "Taşınmaz Değer Bilgi Merkezinin Kurulması ve Yönetilmesi Hakkında Yönetmelik Taslağı"nı inceleyeceğimiz ve Taslağa ilişkin görüş ve önerilerimizi Genel Müdürlüğünüze ileteceğimiz bildirilmişti.

Odamızca "Taşınmaz Değer Bilgi Merkezinin Kurulması ve Yönetilmesi Hakkında Yönetmelik Taslağı" incelenmiş olup, görüşlerimiz ekte sunulmaktadır,

Bilgi ve gereğini dileriz.

Orhan KASAP
Yönetim Kurulu a.
Genel Başkan

EK : Taşınmaz Değer Bilgi Merkezinin Kurulması ve Yönetilmesi Hakkında Yönetmelik Taslağı'na İlişkin Harita ve Kadastro Mühendisleri Odası Görüşleri.

EK

Taşınmaz Değer Bilgi Merkezinin Kurulması ve Yönetilmesi Hakkında Yönetmelik Taslağı'na İlişkin TMMOB Harita ve Kadastro Mühendisleri Odası Görüşleri

Taşınmaz Değer Bilgi Merkezinin Kurulması ve Yönetilmesi Hakkında Yönetmelik Taslağı, (i) taşınmazların toplu veya tekil değerleme yöntemleriyle değerini belirlemek, (ii) toplu değerleme için gereksinim duyulan verilerin kaydedileceği Taşınmaz Değer Bilgi Merkezini kurmak ve (iii) değer haritalarının üretilmesi ve sunumuna ilişkin usul ve esasları düzenlemektedir.

Gelişmiş pek çok ülkede taşınmaz devir işlemlerine ilişkin verileri kayıt altına almak, taşınmaz piyasasına ilişkin raporlar, fiyat istatistikleri ve endeksleri üretmek amacıyla özel kamu sicilleri veya veri tabanları geliştirilmiştir. Yönetmelik taslağı ile ülkemizde de benzer bir envanter oluşturulması amaçlanmıştır. Yasal / yasadışı tüm taşınmaz birimlerine ilişkin değerleme verilerinin Taşınmaz Değer Bilgi Merkezi altında kayıt edilmesini amaçlayan bu adım olumlu karşılanmıştır. Ancak, Taşınmaz Değer Bilgi Merkezi'nin statüsü (ör., kuruluş, sicil, veri tabanı) yönetmelik taslağından net olarak anlaşılamamıştır. Daha uygun bir terminolojinin kullanılması açısından 'Taşınmaz Değer Bilgi Merkezi' ifadesinin 'Taşınmaz Değer(leme) Sicili' veya 'Taşınmaz Değer(leme) Veri Tabanı' olarak değiştirilmesi önerilmektedir.

Taslağın 7'nci maddesi Taşınmaz Değer Bilgi Merkezi'ne veri aktarımı ile ilgili hususları düzenlemektedir. Buna göre, (1a) SPK tarafından yetkilendirilen gayrimenkul değerleme şirketleri, (1b) bankacılık ile ilgili değerleme hizmeti sunan şirketler, (2) kamulaştırma yapan idareler, (3) diğer kurum ve kuruluşlar (ör., belediyeler, DSİ, TCK, TCDD) tarafından yapılan değerleme çalışmalarında kullanılan **veriler** ve **takdir edilen değerler** ilgili kuruluşlarca TKGM tarafından belirlenecek yöntemlerle Taşınmaz Değer Bilgi Merkezi'ne girilecektir. Ülkemizde yapılan tüm kamu ve özel sektör değerlemelerinde kullanılan veriler ile biçilen değerleri kayıt altına almayı amaçlayan bu yaklaşımın yerinde olduğu görüşündeyiz.

Yönetmelik taslağı ayrıca, gayrimenkul değerleri konusunda veri analiz raporları oluşturmak ve yayımlamak amacıyla Türkiye Değerleme Uzmanları Birliği'ne (TDUB) 'Gayrimenkul Bilgi Merkezi A.Ş.' adlı bir şirket kurma yetkisi vermektedir. Bu amaçla yetkili kuruluşlar (lisanslı değerleme şirketleri) tarafından Taşınmaz Değer Bilgi Merkezine kaydedilen verilerin anlık olarak Gayrimenkul Bilgi Merkezi A.Ş.'ye aktarılması öngörülmüştür (md. 7). TDUB'un amacı Türkiye Değerleme Uzmanları Birliği Statüsü'ne göre; '*gayrimenkul piyasasının ve gayrimenkul değerleme faaliyetlerinin gelişmesini, Birlik üyelerinin dayanışma ve değerleme faaliyetlerinin gerektirdiği özen ve disiplin içinde çalışmalarını, üyelerin mesleki menfaatlerinin korunmasını, haksız rekabetin önlenmesini, mesleki konularda üyelerin aydınlatılmasını ve eğitilmesini sağlamak*'dır. Yönetmelik taslağı ile TDUB verilen '*bölgesel ve ülke genelinde gayrimenkul değerleri konusunda veri analiz raporları oluşturmak ve yayımlamak*' Statü'de tanımlanan amaca uygun değildir. Taşınmaz piyasasına ilişkin analizlerin yapılması bir kamu hizmeti ve Taşınmaz Değer Bilgi Merkezi'nin asli işlevlerinden biri olarak görülmelidir. Bu nedenlerle, gayrimenkul değerleri konusunda analiz raporları oluşturma ve yayımlama görevinin TKGM'nin sorumluluğuna bırakılması, Taşınmaz Değer Bilgi Merkezine kaydedilen verilerin kamu kurum ve kuruluşları dışında herhangi bir özel kuruluş veya şirkete aktarılmaması gerektiği vurgulanmalıdır.

Yönetmelik taslağının 8'inci maddesi TKGM'ye Taşınmaz Değer Bilgi Merkezine aktarılan veriler ve takdir edilen değerleri esas alarak toplu değerleme yapma, (2) ulaşılan verilere dayalı olarak rapor ve istatistiksel veriler yayımlama ve (3) değer haritaları hazırlama görevlerini vermektedir. TKGM'ye toplu değerleme alanında verilen bu yeni görevler yerindedir, ancak bu görevlerin yerine getirilmesi için teknik tanımlamalara gereksinim duyulmaktadır.

Yönetmelik taslağı toplu değerleme ile ilgili pek çok teknik hususu göz ardı etmekte, bu hususları sonradan çıkartılacak genelgelere bırakmaktadır. Örneğin, uygulanacak matematiksel model, piyasa bölümleme, kullanılacak değişkenler, model tanımlama ve çözümleme yöntemleri, doğruluk ölçütleri, oran analizleri gibi konular hakkında bir düzenleme yapılmamıştır. Bu hususlarla ilgili teknik tanımlamaların ve iş süreçlerinin

belirtilmesi zorunludur. Aksi durum TKGM'ye toplu değerlemede aşırı esneklik sağlayacak; bu da biçilen değerlerin doğruluğuna ilişkin kuşkulara neden olacaktır. Yönetmelik'de bu hususlarla ilgili en azından uluslararası standartlara atıf yapılması gerekir. Bu bağlamda, Uluslararası Değerleme Memurları Birliği (International Association of Assessing Officers, IAAO) tarafından yayımlanmış Taşınmazların Toplu Değerlemesi (Mass Appraisal of Real Property – IAAO, 2013) ve Oran Analizleri (Ratio Studies – IAAO, 2013) standartlarının dikkate alınması önerilmektedir. Benzer biçimde, yönetmelik taslağı istatistiksel verilerin hazırlanması ve değer haritalarının üretimi ile ilgili teknik tanımlamalar da içermemektedir.

Toplu değerleme ile ilgili üzerinde durulması gereken kritik bir durum söz konusudur. Toplu değerleme modellerinde bağımsız değişken taşınmazların nitelikleri, bağımlı değişken ise piyasa değerinin en temel göstergesi olan gerçekleşmiş satış fiyatı olmalıdır. Ancak yönetmelik taslağında toplu değerlemenin, taşınmazların **gerçekleşmiş satış fiyatları** yerine yetkili kuruluşlar, kamu kurum ve kuruluşları ve mahkemeler tarafından **biçilen / takdir edilen** değerleri üzerinden yapılacağı belirtilmektedir (md. 8(1)). Değerleme uzmanlarının öznel yargılarını içeren ve denetlenmeyen takdir edilmiş değerler üzerinden toplu değerleme yapılmasının doğru olmadığı, bunun önemli sonuçlar doğuracağı; toplu değerlemenin taşınmaz piyasasının göstergesi olan satış fiyatları üzerinden yapılması gerektiği önemle vurgulanmalıdır.

Yönetmeliğin 11'nci maddesi TKGM bünyesinde TKGM, SPK, TDUB tarafından görevlendirilecek üyelerden oluşan bir danışma kurulu oluşturulmasını öngörmektedir. Büyük ölçekli harita niteliğinde olması beklenen değerleme haritalarının üretiminden hukuken sorumlu olan bir mesleğin temsilcisi durumundaki Harita ve Kadastro Mühendisleri Odası'nın da danışma kurulunda temsil edilmesi gerektiği görüşündeyiz.

Yönetmelik, TKGM tarafından belirlenecek alanlarda taşınmaz satış işlemleri için tekil değerleme raporları talep edileceğini (geçici 1'nci md.), tekil değerleme sonucu sisteme girilen değer verisi ile beyan edilen değer arasında fark olması halinde durumun maliye idaresine bildirileceğini (md. 8(5)) öngörmektedir. Bunun taraflar için ilave bir mali yük getireceği ve taşınmaz piyasasını kötü yönde etkileyebileceği, öte yandan değerleme şirketleri için önemli bir kaynak yaratacağı düşünülmektedir. Ayrıca tekil değerleme sonuçlarının satış fiyatı için bir gösterge olmayacağı, tarafların değerleme raporlarında belirtilen değerlerin çok altında veya üstünde devir işlemi yapabilecekleri göz önünde tutulmalıdır. Bunun yerine, devir işlemlerine ilişkin ödemelerin bankalar üzerinden yapılması ve vergi mevzuatında bir dönem uygulanan 'nereden buldun' uygulamasına yeniden dönülmesi düşünülmelidir.

Taşınmaz Değer Bilgi Merkezi'ne girilecek verilerin kaydedileceği veri seti formlar yönetmelik ekinde sunulmuş; bu formların şekil, standart ve içeriğinde değişiklik yapma yetkisi TKGM'ye verilmiştir (md. 12). Taşınmaz Değer Bilgi Merkezi'nin temel veri kaynağı olan bu formlar büyük önem taşımaktadır. Buna karşın form içeriklerinin özenli biçimde hazırlanmadığı, öznitelik değerlerinin (değişkenler) ulusal / uluslararası standartlar dikkate alınmadan gelişigüzel tanımlandığı görülmüştür. Veri seti formlarında sonradan yapılacak değişiklikler toplu değerleme modellerinde ve Taşınmaz Değer Bilgi Merkezi veri tabanında önemli değişiklikler gerektirebilecektir. Bu nedenle formların ulusal mevzuat ile ulusal ve uluslararası standartlar göz önüne alınarak yeniden ele alınması, elektronik veri değişimine olanak tanıması açısından XML formatında düzenlenmesi önerilmektedir.

Komisyonumuz üyelerinin girişimleriyle oluşturulan uluslararası bir ekip ISO Arazi Yönetimi Alan Standardı (ISO Land Administration Domain Model, LADM) kapsamını değerleme verileri açısından genişleten bir Taşınmaz Değerleme Veri Modeli (LADM Valuation Information Model) geliştirmiştir1,2. Taşınmaz değerleme sicillerinin uluslararası standardizasyonuna yönelik bu veri modeli Türkiye ve Hollanda verileri ile test edilmiştir3. Modelin LADM'nin ikinci versiyonu ile formel bir ISO standardına dönüşmesi beklenmektedir

(http://docs.opengeospatial.org/wp/18-008r1/18-008r1.html, Bölüm 4.2). Bu veri modelinin Taşınmaz Değer Bilgi Merkezi veri tabanı için tanımlamalar içerdiği, ayrıca TKGM ve veri sağlayıcı kuruluşlar için bir veri değişim formatı olarak kullanılabileceği değerlendirilmektedir.

TMMOB
HARİTA VE KADASTRO MÜHENDİSLERİ ODASI

[1] https://www.isprs-ann-photogramm-remote-sens-spatial-inf-sci.net/IV-2-W1/145/2016/isprs-annals-IV-2-W1-145-2016.pdf

[2] https://www.hkmo.org.tr/resimler/ekler/43d6a652c36e9ec_ek.pdf

[3] http://www.gdmc.nl/publications/2018/02-08_LADM_2018.pdf

Sayı : 1/K-522 **15/03/2019**
Konu : Planlı Alanlar İmar Yönetmeliğinde Değişiklik Yapılmasına Dair Yönetmelik'e İlişkin Görüş İstemi Hk.

TMMOB BAŞKANLIĞI'NA
ANKARA

İlgi: 07/03/2019 tarihli ve 448 sayılı yazınız.

İlgide kayıtlı yazınızda, Planlı Alanlar İmar Yönetmeliğinde Değişiklik Yapılmasına Dair Yönetmelik'in 1 Mart 2019 tarihli Resmi Gazete'de yayımlandığı belirtilerek söz konusu Yönetmelik Değişikliğine ilişkin görüşlerimizin 15 Mart 2019 tarihine kadar Birliğinize iletilmesi istenilmektedir.

Anılan Yönetmelik Odamızca incelenmiş olup, Yönetmeliğin 5.maddesi ile değiştirilen 56.maddenin üçüncü fıkrasının ilk tümcesi "*(3) Bu yapılarda plan ve mevzuata aykırı olmamak üzere, mimari, statik, tesisat projelerinin hazırlanmasına ve onaylanmasına, inşaatın yapımına ve denetimine ilişkin her türlü fenni mesuliyet kamu kurum ve kuruluşlarının mimar ve mühendislerince üstlenilir.*" şeklinde düzenlendiği, projeler arasında **yapı aplikasyon projesi** sayılmadığı görülmüştür. Bu durum hem İmar Kanunu'nun 28. ve 38. maddelerine hem de Planlı Alanlar İmar Yönetmeliği'nin 57.maddesinin 3. ve 4. fıkralarına aykırıdır. Bu aykırılığın giderilmesi için; "*(3) Bu yapılarda plan ve mevzuata aykırı olmamak üzere, mimari, statik, tesisat*" ibaresinden sonra "*projelerinin hazırlanmasına*" ibaresinden önce gelmek üzere "**yapı aplikasyon**" sözcüklerinin eklenmesi gerekmektedir. Yönetmelik bu yönüyle eksik düzenlenmiştir.

Birliğinizce Planlı Alanlar İmar Yönetmeliğinde düzenleme yapılması istemiyle Çevre ve Şehircilik Bakanlığına başvuru yapılacaksa 56. maddenin üçüncü fıkrasına "tesisat" ibaresinden sonra gelmek üzere "yapı aplikasyon" ibaresinin eklenmesi; söz konusu Yönetmelik Değişikliği dava konusu edilecekse, Yönetmelik Değişikliğinin 5. maddesi ile değiştirilen 56. maddenin üçüncü fıkrasının eksik düzenleme nedeni ile iptalinin istenmesi uygun olacaktır.

Bilgi ve gereğini rica ederiz.

Ali İPEK
Yönetim Kurulu a.
Genel Sekreter

TMMOB
Harita ve Kadastro Mühendisleri Odası

Sayı : 1/K- 540 **21/03/2019**
Konu : "Şantiye Şefleri Hakkında Yönetmelik"e İlişkin Odamız Görüşü.

TMMOB BAŞKANLIĞI'NA
ANKARA

İlgi: 07/03/2019 tarihli ve 441 sayılı yazınız.

İlgide kayıtlı yazıda, Şantiye Şefleri Hakkında Yönetmeliğin 2 Mart 2019 tarihli Resmi Gazete'de yayımlandığı belirtilerek söz konusu Yönetmeliğe ilişkin görüşlerimizin 15 Mart 2019 tarihine kadar Birliğinize iletilmesi istenilmektedir.

Şantiye Şefleri Hakkında Yönetmelik''in 3'üncü maddesinin birinci fıkrasının (e) bendinde "Şantiye Şefi" tanımı "*Konusuna ve niteliğine göre yapım işlerini yapı müteahhidi adına yöneterek uygulayan, mühendis, mimar* ***veya bunlara ilişkin teknik öğretmen veya tekniker*** *diplomasına sahip teknik personeli, … ifade eder.*" şeklinde yapılmış; 6'ncı maddesinin ikinci fıkrasının (c) bendinde "*(a) ve (b) bentlerinde belirtilen mesleklere ilişkin inşaat, makine, elektrik, yapı denetim teknikeri veya bunlara ilişkin teknik öğretmen,*" denilerek inşaat, makine, elektrik, yapı denetim teknikeri veya bunlara ilişkin teknik öğretmenlerin şantiye şefi olarak görev yapacakları hüküm altına alınmış; 7'nci maddesinin dokuzuncu fıkrasında teknik öğretmenlerin ve teknikerlerin hangi yapılarda şantiye şefliği yapacağının sınırı belirlenmiştir.

05.02.2008 tarih ve 26778 sayılı Resmi Gazete'de yayımlanan Yapı Denetimi Uygulama Yönetmeliği'nin 3. maddesinin 1. fıkrasının (i) bendinde şantiye şefi kavramı "*Şantiye şefi: Konusuna ve niteliğine göre yapım işlerini yapı müteahhidi adına yöneterek uygulayan, mühendis, mimar, teknik öğretmen veya tekniker diplomasına sahip teknik personel*" olarak tanımlanırken, teknik öğretmen veya teknikerlerin şantiye şefi olamayacağı iddiasıyla açılan dava sonucunda, Danıştay 6. Dairesi'nin 02.02.2011 tarih ve E:2008/3365, K:2011/161 sayılı kararıyla Yönetmeliğin ilgili kısmının iptali üzerine 01.07.2011 tarih ve 27981 sayılı Resmi Gazete'de yayımlanan Yönetmelik değişikliğiyle söz konusu şantiye şefi tanımından teknik öğretmen ve tekniker unvanları çıkarılmıştır.

Söz konusu yargı kararı karşısında Şantiye Şefleri Hakkında Yönetmelik Taslağı'nın 3'üncü maddesinin birinci fıkrasının (e) bendinde yer alan "Şantiye Şefi" tanımındaki "veya bunlara ilişkin teknik öğretmen veya tekniker" ibaresinin hukuka aykırı olduğu düşünülmektedir. Belirtilen nedenlerle açılacak davada, Şantiye Şefleri Hakkında Yönetmelik'in 3'üncü maddesinin birinci fıkrasının (e) bendinde yer alan "veya bunlara ilişkin teknik öğretmen veya tekniker" ibaresinin, 6'ncı maddesinin ikinci fıkrasının (c) bendinin ve 7'nci maddesinin dokuzuncu fıkrasının iptalinin istenmesi gerekmektedir.

Yönetmeliğin 8'inci maddesinde,
- Yapı müteahhidi adına, yapım işinin ruhsata ve ruhsat eki etüt ve projelere uygun olarak gerçekleştirilebilmesi için gerekli olan inşaat ve iş organizasyonunu sağlamak, mevzuatın öngördüğü her türlü tedbiri almak, uygulamak ve uygulatmak,
- İnşaat ve tesisat işlerinde yetki belgeli usta çalıştırmak ve belgelerinin bir örneğini şantiye dosyasında bulundurmak,
- İnşaat, tesisat ve yıkım işlerinde ilgili teknik düzenlemelere uygun malzeme ve işin niteliğine uygun makina ve ekipman kullanılmasını sağlamak,
- Görev aldığı yapım işinde iş sağlığı ve güvenliğinin sağlanması için gerekli her türlü önlemi aldırmak,
- Yapının fenni mesullerin/denetçi elemanların talimatlarına uygun olarak inşa ettirilmesinde, görev aldığı şantiye ile alakalı her türlü defter, tutanak ve benzeri belgelerin muhafazasında, düzenlenmesinde ve imzalanmasında ilgili imar ve denetim mevzuatının gerektirdiği sorumluluklarını yerine getirmek,
- Görev almış olduğu inşaatta, yapım/yıkım işleri sebebiyle çevre yapılarda oluşan veya oluşması muhtemel hasarları idaresine; meydana gelen iş kazalarını 20/6/2012 tarihli ve 6331 sayılı İş Sağlığı ve Güvenliği Kanununda öngörüldüğü şekilde ilgili mercilere bildirmek,

• İnşaatta herhangi bir imalata başlamadan en az bir gün önce, yapılacak imalatı denetim sorumlularına haber vermek,
şantiye şefinin görev ve sorumlukları arasında sayılmıştır.

Görüleceği üzere şantiye şefi, inşaat faaliyetini müteahhit adına yürüten, personelin ya da taşeronların sevk ve idaresini sağlayan, iş güvenliğinin sağlanması için gerekli tedbirlerin alınıp alınmadığını denetleyen, yapının fen ve tekniğe, ruhsat ve projesine uygun olarak inşa edilmesini sağlamakla yükümlü olan kişi olarak tanımlanabilir.

Yapı işinin başlangıçtan, bitimine kadar farklı ve birden çok mühendislik alanını ilgilendirmesi, ancak her aşamanın farklı mesul ve kontrol sisteminin getirilmesi, diğer yandan da şantiye şefinin, inşaat faaliyetinde sadece teknik olarak görev alan kişi olarak değil de birçok idari ve hukuki görevi de üstlenmesi dikkate alınarak, İmar Kanununda şantiye mühendisinin mimar ve mühendis olarak belirtildiği görülmektedir.

Buna göre şantiye şefinin görev tanımı, idari ve hukuki sorumluluğu, yasal düzenlemeyle her aşama ve projenin ayrı bir sorumluluk ve kontrol sistemiyle donatılması ve yasa koyucunun da mimar ve mühendis şeklinde bir düzenleme yapması dikkate alındığında, yasada öngörülen mühendislikten yapı işinin herhangi bir aşaması görev tanımı içinde kalan, aldığı eğitim formasyonu ve görev tanımı dikkate alındığında yapı işi ile makul ve kabul edilebilir bir faaliyet bağı kurulabilen ve mevzuatta öngörülen diğer idari ve hukuki sorumlulukları üstlenebilecek mühendislerin şantiye şefi olabileceğinin kabulü gerekmektedir.

İmar Kanunu'na dayanılarak hazırlanan Planlı Alanlar İmar Yönetmeliği'nin "Yapı Projeleri" başlıklı 57. maddesinde yapı sahibi veya vekilince; aplikasyon krokisi, tapu kayıt örneği veya istisnaî hâllerde tapu kayıt örneği yerine geçen belgeler, parsele ait imar durum belgesi, yol kotu tutanağı, kanal kotu tutanağı ve uygulama imar planına esas onaylı jeolojik ve jeoteknik etüt raporunun parselin bulunduğu alana esas bölümüne göre ilgili kanun, plan, Planlı Alanlar İmar Yönetmeliği, Türk Standartları, çevre şartları, fen, sanat ve sağlık kurallarına ve ilgili bütün mevzuat hükümlerine uygun olmak üzere;
•Mimari proje,
•**Yapı aplikasyon projesi**,
•Peyzaj projesi,
•Statik proje,
•Mekanik tesisat projesi,
•Elektrik tesisat projesinin
hazırlatılacağı hüküm altına alınmıştır. Aynı maddede **yapı aplikasyon** projesi "*parsele ait aplikasyon krokisine dayanılarak ve vaziyet planına göre yapının araziye aplikasyonunu sağlamak üzere, yürürlükteki imar planında gösterilen ya da planda belirtilmemiş ise bu Yönetmelikte belirlenen yapı yaklaşma mesafeleri, yapı projelerine göre köşe koordinatları ve röper noktaları ülke koordinat sistemine işlenmek üzere* ***harita mühendislerince hazırlanıp imzalanan projeyi ifade eder.***" şeklinde tanımlanmıştır.

Ayrıca aynı maddenin üçüncü fıkrasında imar planındaki kat adedine esas kot alınan noktaya ilişkin bilgilerin, bina derinliğinin, çıkma izdüşümleri ve yapı yaklaşma mesafelerinin, tabi zemin ve tesviye edilmiş zemine ilişkin kotların, bina ve yapı yükseklik ve kotlarının Planlı Alanlar İmar Yönetmeliği'nin 4'üncü maddesindeki tanımlara, imar planına ve tapu kayıtlarına uygun olarak hem mimari projede hem de yapı aplikasyon projesinde gösterilmesinin zorunlu olduğu da ifade edilmiştir.

Yapı aplikasyon projesinin mimari proje ile uyumlu bir şekilde gabariye kadar çizilmesi, yapı denetimli yapılarda yapı denetim kuruluşunca hizmet satın alınan fenni mesul serbest harita ve kadastro mühendisi tarafından kontrol edilip uygunluk görüşünün verilmesi, projenin uygulanması ve denetiminin de gabariye kadar yapılması zorunlu olduğundan proje müellifi serbest harita ve kadastro mühendisleri ile fenni mesul serbest harita ve kadastro mühendislerinin sorumluluklarının yapı kullanma izni alınmasına kadar devam etmektedir.

Yönetmeliğin 6'ncı maddesinin ikinci fıkrasında şantiye şefinin; mimar, inşaat mühendisi, makine mühendisi veya elektrik mühendisi; yükseköğrenim kurumunca elektrik mühendisliğine eşdeğerliği bulunduğu kabul edilen elektrik-elektronik mühendisi; inşaat, makine, elektrik, yapı denetim teknikeri veya bunlara ilişkin teknik öğretmen olmasının zorunlu olduğu ifade edilerek harita ve kadastro mühendislerinin şantiye şefi olması engellenmektedir.

Yapı işinin başlangıcından bitişine kadar izlenen süreç, prosedür ve projeler dikkate alındığında vaziyet planı, bağımsız bölüm planları ve yapı aplikasyon projesinin hazırlanması, uygulanması ve kontrolünün, Harita ve Kadastro Mühendislerinin doğrudan görev tanımları içinde kalan ya da mühendislik bilgisi ve birikimiyle etkin olarak denetleyebileceği alanlar olduğu, Harita ve Kadastro Mühendislerinin ilgili idareler ve mülkiyet, imar, kamulaştırma, kadastro, taşınmaz hukuku gibi formasyon olarak aldıkları ya da ilgili oldukları hukuk konuları dikkate alındığında yasada öngörülen anlamda idari, teknik ve hukuki görevleri yerine getirmek üzere şantiye şefliği görevini yapabilmeleri için yapı işleriyle makul ve kabul edilebilir bir faaliyet bağı bulunduğu, harita ve kadastro mühendislerinin şantiye şefliği yetkilerinin Yönetmelikle kısıtlanmasının yasanın amacına, özüne ve eşitliğe de aykırı olduğu açıktır.

Yönetmeliğin 6'ncı maddesinin ikinci fıkrasında harita ve kadastro mühendislerine yer verilmediğinden, eksik düzenlenen bu fıkranın da iptalinin istenmesi gerekmektedir.

Anılan Yönetmeliğin "İlgili idarenin görevleri" başlıklı 9. maddesinde mimar ve mühendis şantiye şeflerinden ilgili idaresince, yapı ruhsatı düzenleme aşamasında, süreli veya süresiz olarak meslekî faaliyet haklarından kısıtlı olmadığına dair Yönetmeliğin Ek-1'inde yer alan Şantiye Şefleri tarafından İlgili İdareye Verilecek Taahhütname Örneğini isteyeceği hüküm altına alınmıştır. Üyenin beyanına dayalı olarak hazırlanan taahhütname ile şantiye şefliği üstlenmesinin uygulamada sorunlar yaratacağı düşünülmektedir.

Bu nedenle Yönetmeliğin 9'uncu maddesinin birinci fıkrasının (c) bendinin ve EK-1'in iptalinin istenmesi gerekmektedir.

Bilgi ve gereğini dileriz.

Saygılarımızla.

Ali İPEK
Yönetim Kurulu a.
Genel Sekreter

Sayı : 1/K-554 **21/03/2019**
Konu : Düşey Engel Verilerini Toplama ve Sunma Yönetmeliği Taslağı Hk.

TMMOB BAŞKANLIĞI'NA
ANKARA

İlgi: 27.02.2019 tarih ve 401 sayılı yazınız.

İlgi'de kayıtlı yazınızda, T.C. Milli Savunma Bakanlığı Hukuk ve Mevzuat Genel Müdürlüğü'nün 21 Şubat 2019 tarih ve 14898374-010.03.E.89300 sayılı yazısı ile "Düşey Engel Verilerini Toplama ve Sunma Yönetmeliği Taslağı"na ilişkin Birliğiniz görüşlerinin istendiği belirtilmekte konuya ilişkin Odamız görüşlerinin Birliğinize iletilmesi istenilmektedir.

Düşey Engel Verilerini Toplama ve Sunma Yönetmeliği Taslağı'nın genel olarak uygun olduğu düşünülmektedir. Değerli bir proje olan DEVT hakkında hazırlanan Yönetmelik Taslağına ilişkin görüşlerimiz aşağıda sunulmaktadır.

Anılan Yönetmelik Taslağı'nın 4.maddesinin 8.fıkrasının (a) bendinde "*Yerleşim yerleri dışında 30 metreden, yerleşim yerlerinde 60 metreden yüksek anten, bina, baca, kule ve benzeri tesislerle*" denilmektedir. Kentsel olmayan alanlarda 30 m ve üzeri verilerin toplanması gerçekçi ve gerekli-yeterli olmayabilir. Çünkü Uluslararası Sivil Havacılık Örgütü (ICAO) standartlarına göre; havaalanlarının 10km yakın çevresinde yerine göre zeminden 3 metre ve 15 metre, 10 km uzak çevrelerinde ise 100 metre ve üzeri düşey engellerin tespit ve ilan edilmesi istenilmektedir. Ayrıca Ülkemizde 30 m'den yüksek çokça ağaç türü mevcuttur. Taslakta bu yönde bir öngörü yer almadığından düşey engel verileri planlanan sonucu gerçekçi olarak yansıtmayacaktır. Bu nedenle 4.maddesinin 8.fıkrasının (a) bendinde 30 m ve 60 m kabullerinin gözden geçirilmesi gerekmketedir. Aynı maddenin 9. 10. ve 11.fıkraları hakkında da gerek-yeter şartlara göre kabüller tanımlanması gerektiği düşünülmektedir. Bununla birlikte 4.maddesinin 8.fıkrasının (a) bendinde ifade edilen "yerleşim yerleri/ yerleşim yeri dışı" ibarelerinin tanımına taslak yönetmelikte yer verilmemiştir. Mevzuatımızda ve günlük hayatta meskun mahal, mücavir saha vb. konularında tanım ve kavram kargaşası yaşandığı gözlenmektedir. Doğal olarak, bu hususun ilgili bir başka mevzuat maddesinde veya bu taslakta düzenlenmesi doğabilecek teknik ve hukuki eksiklikleri önleyecektir.

Ülkemizde kontrolsüz ve en hızlı inşa ve tasfiye edilen düşey engeller, inşaatlarda kullanılan vinçler veya kule vinçlerdir. Yapılmalarının da kaldırılmalarının da takibi gereklidir. Özetle, taslakta öngörülen Yönetmelik Taslağı'nın 4.maddesinin 11.fıkrasının içinde veya yeni bir altbaşlık ile kule/vinçler türündeki engellerhakkında ayrıntılı bir düzenleme getirilmelidir.

Ülkemizde sürekli halihazır harita üretilmektedir. Bu çalışmalarda, özellikle uzaktan algılama yönteminde toplanan düşey engel verileri, nitelikli biçimde kıymetlendirilmemektedir. Fotogrametrik Lidar yöntemle halihazır üretiminde (direklerin tepesinden ölçülmesi, binaların saçak dışında çatı maksimum kotu ayrı bir tabakada noktalanması vb. yöntemleriyle) halihazır verilerinin hedeflenen düşey engel setine dönüşümünün kolay ve uygun olması sağlanabilir. Bu hedefler sağlanarak üretilecek haritaların, üretici kurumlar tarafından doğrudan HGM ile paylaşımının sağlanması hem veri toplamada hem kontrol hizmetlerinde son derece faydalı olacaktır. Özetle BÖHHBÜY ile Düşey Engel Verilerini Toplama ve Sunma Yönetmeliği Taslağı arasında, tüm paydaşların asgari müştereklerini dikkate alacak, bürokrasi, zorluk veya çıkar çatışması oluşturmayacak dengeli bir mevzuat bağlantısı sağlanmalıdır.

Veri toplama hakkında, yönetmelik taslağında ve ek formlarda; veri üretimine ilişkin ölçü zamanı, ölçü yöntemi ve doğruluk gibi ayrıntılı bilgilerin tutulması öngörülmelidir. Bu sayede; tekrarlı girilen verilen yorumlanmasında veya başka amaçlarda kullanımlarda verimlilik sağlanabilecektir.

Hareketli düşey engellerin (büyük gemiler vb.) özellikle dikkate alınması gerekmektedir.

İptal olan ve/veya kaldırılan düşey engellerin bildirimi hakkında da form-formatlar geliştirilmelidir.

Anılan Yönetmelik Taslağı'nın 6.maddesinin 1.fıkrasının (ç) bendinde yer alan "*harita mühendisi*" ibaresi yerine "Harita/Geomatik/Jeodezi ve Fotogrametri, Harita ve Kadastro Mühendisi" veya "Büyük Ölçekli Harita ve Harita Bilgisi Üretimi Yönetmeliği kapsamında mekansal/coğrafi bilgi üretmeye yetkili bir mühendis" ifadesi kullanılmalıdır.

DEVT'in en önemli konularından biri ise veri tabanının güncel tutulmasıdır. Bu konuda anılan Yönetmelik Taslağı'nın 6.maddesinin (b) bendinde "*… daha önce rapor edilen bilgilerde değişiklik olması durumunda…en geç otuz gün içerisinde…HGM'ye bildirmek*" önlemi alınmıştır. Ancak bu hususta çeşitli kurumların güncelleme işlemini unutması veya ihmal etmesi olasılığı karşısında nasıl bir önlem alınacağına yer verilmemiştir. Bununla ilgili GeoRSS mekanizmasının oluşturulması ve GeoRSS ile ilgili kurumdaki iş akışının uygun bir aşamasında (örneğin belediye tarafından bir binaya yapı kullanma izni verilmesi üzerine tapuda taşınmazın cinsinin otomatik olarak "bina" olarak değiştirilmesi düşünülebilir), yasal yaptırımla, yeni yapılan ya da güncellenen düşey engel bilgisinin HGM'deki DEVT'e otomatik olarak gönderilmesi sağlanmalıdır.

Dünya gündeminde son yıllarda "açık veri (open data)" yer almaktadır. Bu bağlamda da Yönetmelik Taslağının 7.maddesinin 1.fıkrasının (c) bendindeki "*DEVT'deki verileri, ihtiyaç duyan kurum ve kuruluşlara EK-7, Ek-8 veya EK-9'da yer alan tablolardaki öznitelik bilgilerini de içerecek biçimde sunmak.*" hükmünün "*HGM, DEVT'deki tüm verileri açık veri olarak kullanıma sunar*" şeklinde değiştirilmesi uygun olacaktır. DEVT'deki tüm verinin sunulmasının mümkün olmaması halinde ise fizibilite çalışması yapılarak hangi bilgilerin açık veri olarak sunulabileceğinin belirlenmesi ve yalnızca bu verilerin açık veri olarak sunulmasının uygun olacağı düşünülmektedir.

Bilgi ve gereğini dileriz.

Ali İPEK
Yönetim Kurulu a.
Genel Sekreter

Sayı : 3/B15-557 **22/03/2019**
Konu : "Taşınmaz Değer Bilgi Merkezinin Kurulması ve Yönetilmesi Hakkında Yönetmelik Taslağı" na İlişkin Odamız Görüşleri

T.C.
ÇEVRE VE ŞEHİRCİLİK BAKANLIĞI
TAPU VE KADASTRO GENEL MÜDÜRLÜĞÜ
ANKARA

İlgi: 13.03.2019 tarihli ve 3/B15-469 sayılı yazısı.

İlgi'de kayıtlı yazımızla Taşınmaz Değer Bilgi Merkezinin Kurulması ve Yönetilmesi Hakkında Yönetmelik Taslağı'na ilişkin Odamız görüşleri Genel Müdürlüğünüze gönderilmişti.

İlgi'de kayıtlı yazımızla gönderilen görüşlerimize ek olarak ekte gönderilen görüşlerimizin de dikkate alınması hususunda,

Bilgi ve gereğini dileriz.

Orhan KASAP
Yönetim Kurulu a.
Genel Başkan

EK : Taşınmaz Değer Bilgi Merkezinin Kurulması ve Yönetilmesi Hakkında Yönetmelik Taslağı'na İlişkin Harita ve Kadastro Mühendisleri Odası Görüşleri.

Taşınmaz Değer Bilgi Merkezinin Kurulması ve Yönetilmesi Hakkında Yönetmelik Taslağı'na İlişkin Harita ve Kadastro Mühendisleri Odası Görüşleri

Taslağın Geneli Üzerindeki Görüş ve Değerlendirme	
Taslak Maddesi	**Görüş ve Değerlendirme**
BİRİNCİ BÖLÜM **Amaç ve Kapsam, Dayanak ve Tanımlar**	
Amaç ve kapsam **Madde 1** - (1) Bu Yönetmeliğin amacı, Taşınmaz Değer Bilgi Merkezini kurmak, yönetmek, değer haritalarının üretilmesi ile güncel tutulmasını sağlamak ve sunmak görevini yürütmek amacıyla uyulacak usul ve esasları düzenlemektir.	Hazırlanan taslak Yönetmelik, taşınmazların toplu değerleme veya toplu değerlemeye veri oluşturmak amacıyla tekil değerleme yöntemleriyle değerinin belirlenmesi, Taşınmaz Değer Bilgi Merkezinin kurulması, yönetilmesi, değer haritalarının üretilmesi ve güncel tutulmasının sağlanması ve sunulması amaç ve kapsamıyla oldukça önemli bir çalışmadır.

Dayanak **Madde 2** - (1) Bu Yönetmelik, 15/07/2018 tarihli ve 30479 sayılı Resmi Gazetede yayımlanan 4 sayılı Bakanlıklara Bağlı, İlgili, İlişkili Kurum ve Kuruluşlar İle Diğer Kurum ve Kuruluşların Teşkilatı Hakkında Cumhurbaşkanlığı Kararnamesinin 484'üncü maddesinin birinci fıkrasının (e) bendinin altıncı alt bendi ile 796'ncı maddesine dayanılarak hazırlanmıştır.	Yönetmelik taslağının dayanağı olan Cumhurbaşkanlığı Kararnamesinin 484'üncü maddesinin birinci fıkrasının (e) bendinin altıncı alt bendi *"6) Bu bent ile verilen görev ve yetkilerin yürütülmesine ilişkin usul ve esasları belirlemek."* ve 796'ncı maddesi *"(1) Bağlı, ilgili, ilişkili ve diğer kurum ve kuruluşları, görev, yetki ve sorumluluk alanına giren konularda idarî düzenlemeler yapabilir."* biçimindedir. Kararnamenin 484'üncü maddesinin birinci fıkrasının (e) bendinin tümü değerlendirildiğinde, *"e) (Ek:RG-5/2/2019-30677-CK-30/20) Taşınmaz Değerleme Dairesi Başkanlığı: (1) 1)* ***Taşınmazların toplu değerleme yöntemleriyle değerini belirlemek,*** *değer bilgi merkezini kurmak, yönetmek ve değer haritalarının üretilmesi ile güncel tutulmasını sağlamak. 2)* ***Gereken durumlarda toplu değerleme çalışmalarında kullanılmak üzere tekil değerleme yaptırmak*** *veya talep etmek.* ***3) Toplu değerleme standartlarına ilişkin çalışmaları yürütmek. 4) Toplu değerleme çalışmaları sonucunda elde edilen verilere dayanarak*** *istatistikler ve raporlar yayımlamak. 5) Taşınmaz değerleme ve* ***toplu değerleme alanlarıyla ilgili*** *ihtiyaç analizleri ile uluslararası gelişmeler ve iyi uygulamaların takibini yapmak. 6) Bu bent ile verilen görev ve yetkilerin yürütülmesine ilişkin usul ve esasları belirlemek."* Taşınmaz Değerleme Dairesi Başkanlığının görev ve yetkilerinin ağırlığı toplu değerleme üzerinedir. Ancak Yönetmelik taslağında ağırlıklı olarak toplu değerlemeye veri oluşturmak amacıyla yapılan tekil değerleme çalışmaları da ele alınmaktadır. Örneğin Geçici madde 1 tümüyle tekil değerlemeye ayrılmıştır. Tekil değerleme yaptırılması ve talep edilmesi, Kararnamede "2) **Gereken durumlarda** toplu değerleme çalışmalarında kullanılmak üzere tekil değerleme yaptırmak veya talep etmek." alt bendi ile gereken durumlarla sınırlandırılmıştır. Bu durumda, Tapu Kadastro Genel Müdürlüğünün bünyesinde taşınmazların toplu değerleme yöntemi ile değerinin belirlenmesi için gerekli altyapının henüz oluşmamış olması ve toplu değerleme için gereken standartlaştırılmış süreçler ve istatistiksel yöntemlerin neler olacağının belirlenmemesi "**gereken durumlarda"** olarak ortaya çıkmıştır. Bu bağlamda Yönetmelikte veri kaynağı olarak tekil değerleme çalışmaları ağırlık kazanmıştır**. Toplu değerleme çalışmalarında tekil değerlemenin veri kaynağı olarak kullanılması uygundur. Ancak bunun Yönetmelik taslağında olduğu gibi ağırlıklı olarak satış işlemlerine dayandırılması ve işlemin tek sorumlusu olarak Birliğin gösterilmesi uygun değildir.**

Tanımlar ve kısaltmalar **Madde 3** - (1) Bu Yönetmelikte yer alan; a) Bakanlık: Çevre ve Şehircilik Bakanlığını, b) Başkanlık: Taşınmaz Değerleme Dairesi Başkanlığını, c) Birlik: Türkiye Değerleme Uzmanları Birliğini, ç) Değerleme Tebliği: 12/8/2001 tarihli ve 24491 sayılı Resmi Gazetede yayımlanan Sermaye Piyasası Mevzuatı Çerçevesinde Gayrimenkul Değerleme Hizmeti Verecek Şirketler ile Bu Şirketlerin Kurulca Listeye Alınmalarına İlişkin Esaslar Hakkında Tebliği (Seri: VIII, No: 35), d) Gayrimenkul Bilgi Merkezi A.Ş.:Türkiye Değerleme Uzmanları Birliği Statüsü kapsamında üyelerinin faaliyetlerini kolaylaştırmak ve değerlemenin kalitesini arttırmak üzere bölgesel ve ülke genelinde gayrimenkul değerleri konusunda veri analiz raporları oluşturmak ve yayımlamak amacıyla Birlik tarafından kurulan şirketi, e) Gayrimenkul Değerleme Uzmanı: Bir taşınmazın, gayrimenkul projesinin veya bir taşınmaza bağlı hak ve faydaların değerlemesini yapacak gayrimenkul değerleme kuruluşları tarafından tam zamanlı istihdam edilen veya değerleme kuruluşları ile tam zamanlı istihdam edilmeksizin sözleşme imzalamak suretiyle değerleme hizmeti veren, Sermaye Piyasası Kurulu'nun lisanslamaya ilişkin düzenlemeleri çerçevesinde asgari 4 yıllık üniversite mezunu, taşınmaz değerlemesi alanında en az 3 yıl tecrübesi olan ve kendilerine Gayrimenkul Değerleme Uzmanlığı Lisansı verilen ve Birlik üyesi kişileri, f) Geçerlilik süresi: Bu Yönetmelik kapsamında yapılacak tekil değerleme çalışmaları sonucu sisteme girilen değer verilerinin yetkili kuruluş tarafından onaylandığı tarihten itibaren bir yıllık süreyi, g) Genel Müdür: Tapu ve Kadastro Genel Müdürünü,	**e) alt bendinde** gayrimenkul değerleme uzmanlığı lisansına sahip olmak için zaten gerekli olan **4 yıllık üniversite mezunu ve taşınmaz değerlemesi alanında en az 3 yıl tecrübesi olma koşullarının tekrar belirtilmesine gerek yoktur.**

ğ) Genel Müdürlük: Tapu ve Kadastro Genel Müdürlüğünü,	
h) Kurul: Danışma Kurulunu,	
ı) Kurum ve Kuruluş: Taşınmaz değerleme çalışması yapan veya yaptıran yerel yönetimler dâhil diğer kamu kurum ve kuruluşları, kamu kurumu niteliğindeki meslek kuruluşları ile sivil toplum kuruluşlarını ve diğer kamu ve özel hukuk tüzel kişiliklerini,	
i) Pazar Değeri: UDS'de tanımlı pazar değerini,	
j) Sorumlu Değerleme Uzmanı: Sermaye Piyasası Kurulu tarafından yayımlanan tebliğlerde tanımlanan sorumlu değerleme uzmanlarını,	
k) Statü: 02/04/2014 tarihli ve 28960 sayılı Resmi Gazetede yayımlanan Türkiye Değerleme Uzmanları Birliği Statüsünü,	
l) TAKBİS: Tapu ve Kadastro Bilgi Sistemini	
m) Taşınmaz Değer Bilgi Merkezi: Yetkili kuruluşlar, kurum ve kuruluşlar ile mahkemeler tarafından yapılan veya yaptırılan değerleme çalışmaları sonucunda oluşan değer ve değeri etkileyen değişken verilerinin Genel Müdürlükçe belirlenen yöntemlerle veri girişinin yapılarak depolandığı, ayrıca Genel Müdürlüğün taşınmazların toplu değerleme yöntemi ile değerini belirlemek, değer haritaları üretmek, güncellemek ve sunmak görevlerini gerçekleştirmek amacıyla Genel Müdürlük bünyesinde oluşturulan Bilgi Merkezini,	**m) alt bendindeki** "Taşınmaz Değer Bilgi Merkezi" kavramının tanımındaki ifade bozukluğunun düzeltilmesi uygundur. **Kavram, aşağıdaki biçimde düzeltilebilir:** "Yetkili kuruluşlar, kurum ve kuruluşlar ile mahkemeler tarafından yapılan ve yaptırılan değerleme çalışmaları sonucunda oluşan değer ve değeri etkileyen değişken verilerinin Genel Müdürlükçe belirlenen yöntemlerle veri girişinin yapılarak **depolandığı; Genel** Müdürlüğün taşınmazların toplu değerleme yöntemi ile değerini belirlemek, değer haritaları üretmek, güncellemek ve sunmak görevlerini geliştirmek amacıyla Genel Müdürlük bünyesinde oluşturulan Bilgi Merkezini"
n) Taşınmaz: 4721 sayılı Türk Medeni Kanununun 704'üncü maddesi kapsamındaki taşınmaz mülkiyetine konu araziyi, tapu kütüğünde ayrı sayfaya kaydedilen bağımsız ve sürekli hakları, kat mülkiyeti kütüğüne kayıtlı bağımsız bölümleri,	
o) Tekil Değerleme: Bir taşınmazın ya da taşınmaz grubunun, belirli bir zamanda UDS kapsamında muhtemel pazar değerinin bağımsız ve tarafsız	**o) alt bendinde** "Tekil değerleme" kavramın tanımına taşınmaz geliştirmenin de eklenmesi uygundur. **Kavram, aşağıdaki biçimde düzeltilebilir.**

olarak takdirini,	**"Bir taşınmazın, taşınmaz grubunun ya da taşınmaz projesinin, belirli bir zamanda UDS kapsamında muhtemel pazar değerinin bağımsız ve tarafsız olarak takdirini"**
ö) Toplu Değerleme: Birden fazla taşınmazın ya da taşınmazlardan oluşan grupların değerleme günündeki değerlerinin standartlaştırılmış süreçlerle ve istatistiksel yöntemlerle belirlenmesi işlemini,	
p) UDS: Türkiye Sermaye Piyasaları Birliği ve Türkiye Değerleme Uzmanları Birliği tarafından kabul edilen güncel Uluslararası Değerleme Standartlarını,	**p) alt bendinde** "UDS" kavramındaki **"kabul edilen" ifadesinin "yayımlanan" olarak değiştirilmesi,** ilgili kavramın Sermaye Piyasası Kurulunun 01.02.2017 tarih ve 29966 sayılı Resmi Gazete'de yayımlanan Sermaye Piyasasında Değerleme Standartları Hakkında Tebliği (III-62. 1) madde 3/(1) ile uyumlu olması açısından **uygundur.** İlgili Maddenin önerilen son hali şu biçimdedir: *"Türkiye Sermaye Piyasaları Birliği ve Türkiye Değerleme Uzmanlığı Birliği tarafından yayımlanan güncel Uluslararası Değerleme Standartlarını"*
r) Yetkili Kuruluş: Sermaye Piyasası Kurulu'nun yayımlamış olduğu listedeki taşınmaz değerleme hizmeti vermek üzere yetkilendirilen Birlik üyesi değerleme kuruluşunu,	**r) alt bendinde** tanımlı olan "yetkili kuruluş" kavramının "birlik üyesi değerleme kuruluşu" olarak değiştirilmesi uygundur.
s) Veri seti: Taşınmaz Değer Bilgi Merkezine veri girişini düzenlemek amacıyla taşınmaz türlerine göre farklı değişkenleri farklı formlarda tanımlayan bilgileri,	
ş) Yetki Alanı Dışı İşlemler: 30/04/2011 tarihli ve 27920 sayılı Resmi Gazetede yayımlanan "Tapu Müdürlüklerince Yetki Alanı Dışında Kayıtlı Bulunan Taşınmazlarla İlgili Tapu İşlemlerinin Yapılmasına İlişkin Usul ve Esaslar Hakkında Yönetmelik" kapsamında yapılan işlemleri,	
İfade eder.	
İKİNCİ BÖLÜM **Değerleme Sürecindeki Yöntemler ve Yapılacak İşlemler**	
Tekil değerleme **Madde 4 -** (1) Tekil değerleme çalışmaları, UDS'de yer alan pazar değeri tanımına göre yapılacak olup, bu standartta tanımlanan yaklaşım ve yöntemler	

kullanılabilecektir. Pazar değerine ulaşmak için birden fazla değerleme yöntemi kullanıldığında, kullanılan yöntemlerin tamamına ilişkin veriler ile belirlenen nihai değer Taşınmaz Değer Bilgi Merkezine girilecektir.	
(2) Birinci fıkrada belirtilen görevler, Genel Müdürlük tarafından gerçek veya tüzel kişilere ihale yolu ile yaptırılabilir.	**4/(2) maddesinde** yönetmelik metninin "Birinci fıkrada belirtilen görevler, Genel Müdürlük tarafından Gayrimenkul Değerleme Uzmanı gerçek veya tüzel kişilere ihale yolu ile yaptırılabilir." olarak değiştirilmesi gerekmektedir. Toplu değerleme işlemlerinin dayanağını oluşturan tekil raporların belirli bir bilgi ve deneyime sahip olan uzmanlarca gerçekleştirilmesi gerekmektedir. Ayrıca, madde, Yönetmelik bütününde değerlendirildiğinde madde 4/(2)'ye gerek yoktur. Madde 5/(2) hükmü tek başına yeterlidir. Tekil değerleme çalışmaları, bu yönetmeliğin amaç maddesine göre toplu değerlemeye veri oluşturmak amacıyla kullanılmaktadır. Madde 5/(2)'de de bu ifade edilerek, toplu değerleme çalışmalarıyla birlikte tekil değerleme çalışmalarının da nasıl yapılacağı ya da yaptırılacağı ifade edilmektedir.
Toplu Değerleme **Madde 5 -**	(1) İlgili alt maddede belirtilen bilimsel yöntemler ve uluslararası kabul görmüş modeller nelerdir? Bunların tam olarak madde içinde tanımlanması (ifade edilmesi) ve veri seti formları gibi yönetmelik eki olarak ayrıntılandırılması gerekir. (2) Yönetmelik metninin *"Birinci fıkrada belirtilen toplu değerleme çalışmaları ve bu amaca yönelik yapılacak tekil değerleme çalışmaları, Genel Müdürlük tarafından Gayrimenkul Değerleme Uzmanı gerçek veya tüzel kişilere ihale yolu ile yaptırılabileceği gibi..."* olarak değiştirilmesi gerekmektedir. Toplu değerleme işlemlerinin dayanağını oluşturan tekil raporların belirli bir bilgi ve deneyime sahip olan uzmanlarca gerçekleştirilmesi gerekmektedir.
İtiraz **Madde 6 -** (1) Tekil değerleme sonuçlarına itirazlarda; ilgililer, tekil değerleme sonucu oluşan değeri gerçeğe uygun bulmamaları halinde tekil değerleme sonucu oluşan değerin talep sahibine bildirildiği tarihten itibaren otuz gün içerisinde Birliğe başvurarak başka bir değerleme kuruluşuna ücretini ödemek koşuluyla bu Yönetmelikte öngörülen usul ve esaslar çerçevesinde değerleme çalışması yaptırılması talebinde bulunabilirler.	**Madde 6/(1)'de** tekil değerleme çalışması, vatandaş tarafından yaptırılır ve tapu işlemi sırasında sunulacak belgelerden biri olarak sunulursa, bu durumda itirazın Birliğe yapılması anlamlıdır. Ancak madde 4/(2) ya da madde 5/(2) uyarınca Genel Müdürlük tarafından yaptırılırsa o zaman Birliğe itiraz anlamlı değildir. İtiraz doğrudan Genel Müdürlüğe yapılmalıdır.

(2) İkinci tekil değerleme çalışması sonucu oluşan değerin ilk değerden asgari yüzde yirmi oranında farklı olmaması durumunda, itiraz sonucu ilgilisince yaptırılan ikinci tekil değerleme çalışması esas alınır. İkinci tekil değerleme çalışması sonucu oluşan değerin ilk değerden asgari yüzde yirmi oranında farklı olması durumunda ise Birlik, üçüncü bir tekil değerleme çalışmasını yaptırmakla yükümlüdür. Bu tekil değerleme çalışmaları sonucunda birbirine yakın olan iki tekil değerleme çalışmasından son tarihli olan tekil değerleme çalışması esas alınır. Birlik tarafından yapılan üçüncü tekil değerleme çalışması için ilgilisinden ücret talep edilmez.	
(3) Toplu değerleme sonuçlarına itirazlarda; Taşınmaz Değer Bilgi Merkezinde kaydedilen veriler kullanılarak gerçekleştirilecek toplu değerleme çalışmaları sonucunda hesaplanan değer ve/veya değeri etkileyen değişken verilerine itiraz edilebilir.	**Madde 6/(3)'de** kullanılan değere ve değeri etkileyen değişkenlere itiraz edilebilmesi için ilgili değerin nasıl hesaplandığının ve değeri etkileyen değişkenlerin neler olduğunun madde 5 (1)'de de belirttiğimiz gibi tanımlanması ve Yönetmelik ekinde ayrıntılandırılması gerekmektedir. Değerin nasıl hesaplandığı, hangi değişkenlerin kullanıldığı ve bu değişkenlerin değere etkisinin ne ölçüde olduğu ve ağırlıklarının nasıl bulunduğu açıklanmadan itiraz edilebilir denmesi akılcı bir yaklaşım değildir.
(4) Toplu değerleme çalışmaları, Genel Müdürlüğün resmi internet sitesinde veya e-devlet kapısı üzerinden 30 gün süre ile ilan edilir. Toplu değerleme sonuçlarına itirazlar, ilan süresince Genel Müdürlüğün belirlediği elektronik servisler üzerinden yapılır. Toplu değerleme sonuçlarına yapılacak itirazlar Genel Müdürlükçe değerlendirilerek kesin olarak karara bağlanır ve resmi internet sitesinde ilan edilir.	
(5) Genel Müdürlük tarafından ilan edilerek kesinleştirilen toplu değerleme sonuçlarına itirazlarda ise ücreti ilgilisince ödenmek koşulu ile bu Yönetmeliğin 4'üncü maddesinde belirtilen esaslara uygun olarak ve toplu değerlemenin yapıldığı tarih itibariyle hazırlanacak bir tekil değerleme çalışması sunulması istenir.	
(6) Toplu değerleme çalışmalarının sonuçlandırılması, sonuçların duyurulması ve itiraz süreçlerinin belirlenmesi ve itirazların değerlendirilmesi konularına ilişkin bu maddede düzenlenmemiş diğer hususlar Genel Müdürlükçe ayrıca belirlenir.	**Madde 6/(6)'da** hem tekil hem de toplu değerleme sonuçları için yargı yolunun açık olması uygundur. Bu yönde Yönetmeliğin 6'ncı maddesine ek bir madde eklenmelidir.
Değer verilerinin taşınmaz değer bilgi merkezine aktarımı ve girilmesi **Madde 7** - (1) Yetkili kuruluşlarca yapılan değerleme çalışmalarında; Değerleme çalışmalarına ilişkin verilerin, Yönetmelik ekindeki veri seti formları kapsamında, değerleme çalışmasının onaylandığı günde **yetkili kuruluş bünyesinde çalışmayı** yapan değerleme uzmanı ile sorumlu	*"Taşınmaz Değer Bilgi Merkezine girilen veriler, tapu ve kadastro veri paylaşım mevzuatı kapsamında Birlik tarafından web-servisler aracılığıyla çekilerek anlık olarak Gayrimenkul Bilgi Merkezi A.Ş' ye aktarılır"* cümlesindeki **web-servisler aracılığıyla çekilerek** ifadesinin, yapılan işlemin güvenlik açısından herhangi bir sorun yaratmaması için daha uygun bir biçimde yazılması gerekir.

değerleme uzmanı tarafından Genel Müdürlükçe belirlenecek yöntemlerle Taşınmaz Değer Bilgi Merkezine girişinin gerçekleştirilmesi ve 23/01/2004 tarihli ve 5070 sayılı Elektronik İmza Kanunu hükümleri doğrultusunda e-imza ile imzalanarak onaylanması gerekmektedir. Yetkili kuruluşlarca Taşınmaz Değer Bilgi Merkezine girilen veriler, tapu ve kadastro veri paylaşım mevzuatı kapsamında Birlik tarafından web-servisler aracılığıyla çekilerek anlık olarak Gayrimenkul Bilgi Merkezi A.Ş' ye aktarılır.	
b) Yetkili kuruluşun, 12.01.2017 tarihli ve 29946 sayılı Resmi Gazetede yayımlanan "Bankaların Değerleme Hizmeti Almaları ve Bankalara Değerleme Hizmeti Verecek Kuruluşların Yetkilendirilmesi ve Faaliyetleri Hakkında Yönetmelik" kapsamında yapacağı değerleme çalışmaları sonucu oluşan değer ve değeri etkileyen değişken verilerinin de bu fıkranın (a) bendinde belirtilen usul kapsamında Taşınmaz Değer Bilgi Merkezine girilmesi zorunludur. İpotekli satış işlemlerinde gecikmelerin yaşanmaması için veri girişlerinin takibi TAKBİS veri paylaşım platformu üzerinden yapılacaktır. Değerleme çalışması sonucunda veri girişlerini zamanında gerçekleştirmeyen yetkili kuruluşların TAKBİS veri paylaşım sistemine erişimini geçici ya da daimi olarak durdurmaya Genel Müdürlük yetkilidir.	
c) Bu fıkra kapsamındaki verilerin Taşınmaz Değer Bilgi Merkezine girilmesinin Birlik tarafından ayrıca takibi yapılır.	Madde 7/(1)'e, sermaye piyasası mevzuatı ve diğer özel talepler kapsamında "pazar değeri" baz alınarak yapılan bütün değerleme çalışmalarının değer bilgi merkezine girilmesine ilişkin alt madde eklenmesi faydalı olacaktır.
(2) Kamulaştırma yapan idareler tarafından yapılan ya da yaptırılan değerleme çalışmalarında kamulaştırma yapan idareler, kamulaştırma bedelinin anlaşma veya trampa suretiyle veya mahkemece kesinleştirilmesi durumunda gecikmeksizin taşınmaz ile ilgili belirlenen değer ve değeri etkileyen değişken verilerini Yönetmelik ekindeki veri seti formları kapsamında Genel Müdürlükçe belirlenecek yöntemlerle Taşınmaz Değer Bilgi Merkezine girmek zorundadırlar. Kamulaştırma yapan idarelerce Taşınmaz Değer Bilgi Merkezine girilen veriler ilgili kurum tarafından yetkilendirilen biri yönetici olmak üzere en az iki personel tarafından onaylanır.	Kamulaştırma bedelinin anlaşma veya trampa suretiyle veya mahkemece kesinleştirilmesi durumunda belirlenen değer ve değeri etkileyen değişken verilerine ilişkin Yönetmelik ekinde verilen veri seti formları eksiktir. Bu veri seti, Kamulaştırma Kanunu madde 11'de belirtilen kamulaştırma bedelinin tespiti esasları dikkate alınarak yeniden belirlenmelidir.

(3) İkinci fıkra kapsamı dışındaki kurum ve kuruluşlar ile mahkemelerce gerçekleştirilen değerleme çalışmalarında; İlgili kurum ve kuruluş ile mahkemeler, değerleme çalışmaları sonucunda oluşan değer ve değeri etkileyen değişken verilerinin Yönetmelik ekindeki veri seti formları kapsamında Genel Müdürlükçe belirlenecek yöntemlerle Taşınmaz Değer Bilgi Merkezine girmek zorundadırlar.	
b) Bu fıkra kapsamında Taşınmaz Değer Bilgi Merkezine girilen veriler ilgili kurum tarafından yetkilendirilen biri yönetici olmak üzere en az iki personel tarafından onaylanır.	Madde 7/(3)'e eklenecek bir alt madde ile ilgili kurum ve kuruluşlar ile mahkemelere de, madde 7/(1) ile yetkili kuruluşlara verilen web servisler aracılığı ile anlık veri aktarımı hakkı tanınmalıdır.
(4) Bu madde kapsamında veri giriş araç ve yöntemleri ile verilerin onay, kayıt, imza yöntemi ve bu hususlarda görevlendirilecek kişilerde aranacak diğer şartları belirlemeye Genel Müdürlük yetkilidir.	
Taşınmaz değer bilgi merkezi verilerinin kullanımı, güncellenmesi ve sunulmasına ilişkin yöntemler **Madde 8** - (1) Tekil değerleme çalışmaları sonucu oluşan değer ve değeri etkileyen değişken bilgileri ve bu Yönetmeliğin 7'nci maddesi kapsamında yetkili kuruluşlar, kurum ve kuruluşlar ve mahkemeler tarafından Taşınmaz Değer Bilgi Merkezine aktarılan veriler, Genel Müdürlükçe yapılacak veya yaptırılacak toplu değerleme çalışmalarında kullanılır.	
(2) Toplu değerleme sonucu elde edilen verilerin güncellenmesi ve sunulması, güncellenme süresinin belirlenmesi ile bu verilere dayanılarak oluşturulan rapor ve istatistiksel verilerin yayımlanmasına dair usul ve esaslar Genel Müdürlük tarafından belirlenir.	
(3) Toplu değerleme çalışmaları sonucu oluşturulacak olan taşınmaz değer haritalarına ilişkin usul ve esaslar Genel Müdürlükçe belirlenir.	
(4) Bu Yönetmelik kapsamında yaptırılan tekil değerleme çalışmalarının geçerlilik süresi değerleme raporunun onaylandığı tarihten itibaren bir yıl olup geçerlilik süresini değiştirmeye Genel Müdürlük yetkilidir.	T.C. Çevre ve Şehircilik Bakanlığı Tapu ve Kadastro Genel Müdürlüğü Yabancı İşler Dairesi Başkanlığı 15.02.2019 tarih ve 2019/1 sayılı Genelgesi ile *"(1) 04.03.2019 tarihinden sonra yabancı uyruklu gerçek kişilerin ister alıcı, ister satıcı olarak taraf olduğu* ***bütün satış işlemlerinde taşınmaz değerleme raporu aranılacaktır.*** *(2) Başvuru sırasında sunulan* ***değerleme raporları düzenlendiği tarihten itibaren üç ay süreyle geçerli sayılacaktır."*** yabancı uyruklu gerçek kişilerin taraf olduğu bütün satış işlemlerinde değerleme raporu aranmaktadır. Genelgede değerleme **raporlarının düzenlendiği tarihten itibaren üç ay süreyle geçerli olduğu belirtilmektedir**. Hazırlanan

	değerleme raporları, Tapu ve Kadastro Genel Müdürlüğü Yabancı İşleri Daire Başkanlığı tarafından yayımlanan 2018/14 sayılı genelgeyle 12.01.2017 tarih ve 29946 sayılı Resmi Gazetede yayımlanan Bankaların Değerleme Hizmeti Almaları ve Bankalara Değerleme Hizmeti Verecek Kuruluşların Yetkilendirilmesi ve Faaliyetleri Hakkına Yönetmelik kapsamında faaliyet gösteren değerleme kuruluşunca (Bu kuruluşlar BDDK'nin resmi internet sitesinde ilan edilmektedir.) onaylı piyasa değerini gösterir taşınmaz değerleme raporlarıdır. **2019/1 sayılı Genelge ile taslak yönetmelik arasında, raporlarının düzenlendiği tarihten itibaren geçerli olduğu süre açısından fark bulunmaktadır**. Geçerlilik süresindeki bu çelişkinin ortadan kaldırılması için genelgelerin taslak yönetmelik ile uyumlu hale getirilmesi gerekmektedir. Geçerlilik süresinin mümkün olan en büyük ölçekte (sokak, mahalle, ilçe, vb.) konuma bağlı olarak değişecek şekilde belirlenmesi gerekmektedir. Bu işlemin, *"bölgesel ve ülke genelinde gayrimenkul değerleri konusunda veri analiz raporları oluşturmak ve yayımlamak"* amacıyla kurulan Gayrimenkul Bilgi Merkezi A.Ş. tarafından üretilecek taşınmaz değer değişimlerini bölgesel olarak gösteren endekslere bağlı olarak Genel Müdürlükçe belirlenmesi düşünülebilir. Bir değerleme raporunun geçerlilik süresi, düzenlendiği konuma ait değer değişimine bağlıdır. Değerleme raporunun düzenlendiği konumda taşınmaz değeri değişiklik göstermediği sürece değerleme raporu geçerli olmalıdır. Bu durumun tersi de olabilir. Değer değişiminin hızlı olduğu bir konuma ait değerleme raporunun geçerlilik süresinin basitçe sabit 1 yıl olarak belirlenmesi, her ne kadar gerekli durumlarda yeniden rapor düzenlenmesi mümkün olsa da, yanlıştır.
(5) Tekil değerleme sonucu sisteme girilen değer verisi ile tapu işlemlerinde beyan edilen değer arasında fark olması halinde durum maliye idaresine bildirilir.	
(6) Taşınmazların değer ve değeri etkileyen değişken verileri, Genel Müdürlük veri paylaşım mevzuatı doğrultusunda ilgili kurum ve kuruluşlar ile paylaşılabilir.	
ÜÇÜNCÜ BÖLÜM **Görev, Sorumluluk ve Diğer Hükümler**	**Madde 9 ve 10 ele alındığında,** yönetmelik taslağı tek bir adresi işaret etmektedir: **Birlik.** Tüm yönetmelik taslağı genel olarak ele alındığında da bu durum ortaya çıkmaktadır. Yapılan tüm işlemlerde doğrudan ve dolaylı yetkili Birlik olarak gösterilmiştir. Bu, yönetmelik taslağının Birlik tarafından kurgulanıp yazıldığı izlenimini yaratmaktadır. TMMOB'un, bağlı Odalarının

Birlik ve yetkili kuruluşların görevleri **Madde 9 -** (1) Birlik, bu Yönetmeliğin diğer maddelerinde belirlenen görevlerine ek olarak; Birlik üyeleri tarafından gerçekleştirilecek değerleme çalışmalarını statüsü kapsamında yönetmek, yetkili kuruluşlarca yapılacak tekil değerleme çalışmalarına yapılacak olan itirazları statüsü kapsamında inceleyerek, itirazların 5 iş günü içerisinde kesin sonuca ulaşmasını sağlamak, piyasayı yanıltıcı etik dışı durumlarda önlemleri almak ve statüsü kapsamında gerekli disiplin hükümleri ile idari para cezalarını uygulamak ve ilgili kuruluşlara bilgi akışını sağlamak ile yükümlüdür.	yönetmelik taslağı içindeki yeri, yetkisi nedir? TMMOB'un, bağlı Odalarının herhangi bir maddede ve taslağın yazımında etkisi görülmemektedir. **Öyle ki, madde 11/(2)'de Danışma Kurulunun oluşumunda,** *"Kurul, Genel Müdür veya yetkilendireceği bir genel müdür yardımcısının başkanlığında, Sermaye Piyasası Kurulu tarafından görevlendirilecek en az daire başkanı veya üstü görevlerde bulunan bir temsilci, Birlik başkanı veya görevlendireceği bir temsilci, Taşınmaz Değerleme Dairesi Başkanı ve Başkanlıkta görevli bir uzman personelden oluşur. Temsil olunan her kurum için ayrıca yedek üye görevlendirilir."* **hem Sermaye Piyasası Kurulu hem de Birlik temsilcileri yer alırken, üyelerinin büyük bir bölümü bu işi yapan TMMOB ve bağlı Odalarından herhangi bir üye bulunmamaktadır.** Oysa ki, Birlik, -kamu tüzel kişiliğine haiz öz düzenleyici Meslek Birliği olsa da- yalnızca Gayrimenkul Değerleme Lisansına sahip olan gerçek kişi Değerleme Uzmanları ile Sermaye Piyasası Kurulu tarafından yetkilendirilen tüzel kişi Değerleme Kuruluşlarından oluşmaktadır. Değerleme uzmanı, Sermaye Piyasası Kurulu'nun lisanslamaya ilişkin düzenlemeleri çerçevesinde Gayrimenkul Değerleme lisansına sahip olan kişilerdir. Değerleme kuruluşu ise, Sermaye Piyasası Kurulu tarafından sermaye piyasasında değerleme faaliyetinde bulunmak üzere yetkilendirilmiş değerleme kuruluşlarıdır. Özetle, hem değerleme uzmanı hem de değerleme kuruluşu Sermaye Piyasası Kurulu'nca yetkilendirilmiştir.
(2) Birlik, taahhüt ettiği süre ve doğrulukta yapılan tekil değerleme çalışması sonucunu, Yönetmelik ekindeki veri seti formlarında belirlenmiş veri standartlarına uygun olarak Genel Müdürlükçe belirlenen yöntemlerle Taşınmaz Değer Bilgi Merkezine yetkili kuruluşlarca eksiksiz ve doğru bir şekilde aktarılmasını denetlemekle yükümlüdür.	TMMOB ise, tüzel kişiliğe sahip, Anayasanın 135. Maddesinde belirtilen **kamu kurumu niteliğinde bir meslek kuruluşu** olup bünyesindeki Oda üyelerinin birçoğu, hem Birlik bünyesindeki değerleme kuruluşlarında hem kamu ya da özel ilgili kurum ve kuruluşlarda hem de mahkemelerde değerleme işi yapmaktadır. Bu nedenle hazırlanmasını olumlu bir adım olarak gördüğümüz böyle bir yönetmelik taslağında TMMOB'un dikkate alınmaması düşündürücüdür.

(3) Birlik, Sermaye Piyasaları Kurulu tarafından güncellenen ve yayımlanan listedeki yetkili kuruluş bilgilerini Taşınmaz Değer Bilgi Merkezine anlık olarak aktarır. Birlik, gerekli güncellemenin yapılmasını sağlamak, takip etmek ve yetki dışı girişleri engellemekle sorumludur. Yetki dışı girişlerde gerekli teknik ve hukuki işleri yürütmekle yükümlüdür.	
(4) Taşınmaz Değer Bilgi Merkezine girilen veya aktarılan değer verilerinden uyumsuz bulunanlar ile meslek kuralları ve bu Yönetmeliğe aykırı davranışta bulunduğu tespit edilen yetkili kuruluşlar, Genel Müdürlükçe Birliğe bildirilir. Birlik, bu bildirimleri incelemek, değerlendirmek ve gerek görmesi halinde yeni değerleme çalışması yaptırmak ve disiplin hükümleri ile idari para cezalarını uygulamak ile yükümlüdür.	
(5) İlgilisi tarafından talep edilerek bu Yönetmelik kapsamında hazırlanan tekil değerleme çalışmalarının, arsa, arazi ve konut nitelikli taşınmazlar için 2 iş gününde, ticari nitelikli taşınmazlar için 5 iş gününde hazırlanmasından ve Taşınmaz Değer Bilgi Merkezine girilmesinden ve ayrıca bu çalışmalara yapılacak itirazların 5 iş günü içerisinde sonuçlandırılmasından Birlik sorumludur.	
(6) Sermaye Piyasaları Kurulu listesinde yer alan yetkili kuruluşlar, tekil değerleme çalışmalarında bu Yönetmelik ekindeki veri seti formlarına uygun olarak hazırladıkları bilgilerin doğru olmasından ve değerleme çalışmasının onaylandığı günde Taşınmaz Değer Bilgi Merkezine aktarmasından sorumludurlar.	
(7) Birlik, statüsünde belirtilen diğer görevleri yerine getirmek ile yükümlüdür.	

Sorumluluk **Madde 10 –** (1) Yetkili kuruluşlarca belirlenecek olan değer, ilgilisinin talebi ile itiraz yolu açık değer olup, değer ve değere ilişkin değişken verilerinin doğru olmasından ve sisteme doğru ve zamanında girilmesinden yetkili kuruluş sorumludur.	
(2) Bu Yönetmelik kapsamında Birliğe verilen değerleme çalışmalarının yönetilmesi, tekil değerleme çalışmalarının değerlendirilmesi ve sonuca ulaştırılması, disiplin hükümleri ile idari para cezalarının uygulanması ile diğer görev ve yetkilerin kullanılmasından Birlik sorumludur.	
(3) Toplu değerleme yaparak veya yaptırarak taşınmazların toplu değerlerinin belirlenmesinden, toplu değerlemeye veri oluşturmak amacıyla tekil değerleme çalışması yaptırılmasından, Taşınmaz Değer Bilgi Merkezinin kurulmasından ve yönetilmesinden, değer haritalarının üretilmesi ile güncel tutulmasından ve bunların sunulmasından Genel Müdürlük sorumludur.	
(4)Toplu değerleme ile üretilen değer verileri, matematiksel modeller ve istatistiksel süreçlerle belirlenen itibari değerlerdir. Toplu değerleme ile üretilen değer verileri, taşınmaz değer bilgisine ihtiyaç duyan kamusal faaliyetler için üretilmiş referans niteliğinde kamusal veriler olup değer verilerinin pazar değerinden farklılık göstermesi nedeniyle Genel Müdürlüğün özel hukuk sorumluluğu bulunmamaktadır.	

(5) Değer ve değeri etkileyen değişken verilerinin hukuka aykırı olarak kullanılmasından doğan; hukuki, cezai, idari ve mali sorumluluklar veriyi alan ve/veya kullanana aittir.	**Danışma Kurulu** **Madde 11 -** (1) Bu Yönetmelik kapsamında yürütülecek faaliyetlerle ilgili olarak Genel Müdürlük bünyesinde istişari mahiyette kararlar almak ve ilgili kurumlar arasında koordinasyonu sağlamak üzere Kurul oluşturulur.

(2) Kurul, Genel Müdür veya yetkilendireceği bir genel müdür yardımcısının başkanlığında, Sermaye Piyasası Kurulu tarafından görevlendirilecek en az daire başkanı veya üstü görevlerde bulunan bir temsilci, Birlik başkanı veya görevlendireceği bir temsilci, Taşınmaz Değerleme Dairesi Başkanı ve Başkanlıkta görevli bir uzman personelden oluşur. Temsil olunan her kurum için ayrıca yedek üye görevlendirilir.	**11/(2)'de Danışma Kurulunun oluşumunda,** *"Kurul, Genel Müdür veya yetkilendireceği bir genel müdür yardımcısının başkanlığında, Sermaye Piyasası Kurulu tarafından görevlendirilecek en az daire başkanı veya üstü görevlerde bulunan bir temsilci, Birlik başkanı veya görevlendireceği bir temsilci, Taşınmaz Değerleme Dairesi Başkanı ve Başkanlıkta görevli bir uzman personelden oluşur. Temsil olunan her kurum için ayrıca yedek üye görevlendirilir."* **hem Sermaye Piyasası Kurulu hem de Birlik temsilcileri yer alırken, üyelerinin büyük bir bölümü bu işi yapan TMMOB ve bağlı Odalarından herhangi bir üye bulunmamaktadır.** Oysa ki, Birlik, -kamu tüzel kişiliğine haiz öz düzenleyici Meslek Birliği olsa da- yalnızca Gayrimenkul Değerleme Lisansına sahip olan gerçek kişi Değerleme Uzmanları ile Sermaye Piyasası Kurulu tarafından yetkilendirilen tüzel kişi Değerleme Kuruluşlarından oluşmaktadır. Değerleme uzmanı, Sermaye Piyasası Kurulu'nun lisanslamaya ilişkin düzenlemeleri çerçevesinde Gayrimenkul Değerleme lisansına sahip olan kişilerdir. Değerleme kuruluşu ise, Sermaye Piyasası Kurulu tarafından sermaye piyasasında değerleme faaliyetinde bulunmak üzere yetkilendirilmiş değerleme kuruluşlarıdır. Özetle, hem değerleme uzmanı hem de değerleme kuruluşu Sermaye Piyasası Kurulu'nca yetkilendirilmiştir. TMMOB ise, tüzel kişiliğe sahip, Anayasanın 135. Maddesinde belirtilen **kamu kurumu niteliğinde bir meslek kuruluşu** olup bünyesindeki Oda üyelerinin birçoğu, hem Birlik bünyesindeki değerleme kuruluşlarında hem kamu ya da özel ilgili kurum ve kuruluşlarda hem de mahkemelerde değerleme işi yapmaktadır. Bu nedenle hazırlanmasını olumlu bir adım olarak gördüğümüz böyle bir yönetmelik taslağında TMMOB'un dikkate alınmaması düşündürücüdür.
Satış işlemlerinde kullanılacak değerleme çalışmaları **Geçici Madde 1 -** (1) Taşınmaz satış işlemlerinde, yetkili kuruluşça Yönetmelik ekindeki veri seti formlarında belirlenen veri standartlarına göre Taşınmaz Değer Bilgi Merkezine girilmiş ve onaylanmış tekil değerleme talep edilir. Bu fıkra kapsamında işlem yapılacak köy/mahalle listeleri, sosyal ve ekonomik durum ile ihtiyaçlar göz önünde bulundurularak Genel Müdürlükçe belirlenir ve yayımlanır. Genel Müdürlük yayımlanan bu listeleri güncellemeye yetkilidir.	**Geçici Madde 1 - (1)** İşlem yapılacak köy/mahalle listeleri nasıl oluşturulacaktır? Taslakta göstergeler olarak verilen sosyal ve ekonomik durum ve ihtiyaçlar neye göre belirlenecektir? Ölçülebilir göstergeleri nelerdir? Bunların objektif, tartışmaya yol açmayacak biçimde, T.C. vatandaşlarının tümünün eşit olarak haklarını koruyacak şekilde belirlenmesi gerekir.

(9) Birinci fıkra kapsamındaki satış işlemlerinde, emlak vergisi değerinden az olmamak üzere taraflarca beyan edilen değer üzerinden tapu harcı hesaplanır. Ancak tekil değerleme sonucu sisteme girilen değer verisi ile tapu işlemlerinde beyan edilen değer arasında fark olması halinde durum maliye idaresine bildirilir.	**Geçici Madde 1 - (9)** Satış işlemlerinde, emlak vergisi değerinden az olmamak üzere taraflarca beyan edilen değer esastır. Hazırlanan Yönetmelik taslağı ile alım-satımlarda Devlet adına ortaya çıkan kaybı giderme, kontrol edebilme amaçlanmıştır. Ancak alım satımlardaki tapu harcı oranının yüksekliği önemli bir sorundur. Bu oranın düşürülmemesi halinde yeni sorunlar ortaya çıkabilir (örneğin tapu dışı yollarla alım satım gibi, emlak piyasasında ortaya çıkabilecek durağanlık). Bu nedenle alım-satımlarda Devlet adına ortaya çıkan kaybı giderme, kontrol edebilme, kayıt dışı paranın kayıtlı hale getirilebilmesi için alım sayımlardaki tüm akçalı işlemlerin bankalar nezdinde yapılması zorunlu tutulmalı ve ödenen paraların nereden buldun sorgulamasının (mal beyanının) yapılması gerekir. Değer verisi ile tapu işlemlerinde beyan edilen değer arasında, %15-20'ye kadar (madde 6/2'deki sınır dikkate alınırsa en fazla %20) bir pay konulması uygundur. Piyasa değeri 100 bin TL olan bir taşınmaz tapuda 50 bin TL beyan edildiğinde maliye idaresine bildirim yapılmalıdır. Ancak örneğin 90 bin beyan edildiğinde maliye idaresine bildirim gerek olmamalıdır. Gerçekleşen bedel piyasa değerinden her koşulda farklılık gösterebilir.

Tapu Kanunu ve Bazı Kanunlarda Değişiklik Yapılmasına Dair Kanun Teklifi

Meclis Genel Kurulunda görüşülmekte olan Tapu Kanunu ve Bazı Kanunlarda Değişiklik Yapılmasına Dair Kanun Teklifi ile ilgili gerek uygulamada sorunlar yaşamamak gerek kamusal yararı gözetmek amacıyla birtakım görüş ve önerilerin Odamızca ilgili mercilere iletilmesi gereği doğmuştur.

Meslek alanlarımızı da yakından ilgilendiren bu kanun teklifine dair görüş ve önerilerimiz milletvekili meslektaşlarımız ile paylaşılmış ve kanun teklifinde değiştirilmesi, çıkarılması ya da eklenmesi gerektiğini düşündüğümüz hususlar gerekçeleri ile birlikte kendilerine iletilmiştir.

Harita ve Kadastro Mühendisleri Odası olarak meslek alanlarımızı yakından ilgilendiren bu kanun teklifi ile süreci takip etmeye, kamu yararı ve meslek alanlarımızın korunması için gerekli girişimlerde bulunmaya; ilgili mercilere görüş, öneri ve tekliflerimizi sunmaya devam edeceğimizi hatırlatarak üyelerimizin ve kamuoyunun bilgisine sunarız.

Abcdefg: İlave edilmesi önerilen ifadeler, ~~**Abcdefg:**~~ Çıkarılması önerilen ifadeler, ***Abcdefg***: Değişiklik önerilerine ilişkin görüşler

MADDE 5- 23/6/1965 tarihli ve 634 sayılı Kat Mülkiyeti Kanununa aşağıdaki ek madde eklenmiştir.

"Hatalı blok veya bağımsız bölüm numaralarının düzeltilmesi

*EK MADDE 5- Kat mülkiyetine tabi yapıların projesindeki hatalı blok numaralarının düzeltilebilmesi için; blok bazında kat malikleri kurulunun salt çoğunluğuyla alınmış karar ile lisanslı harita ve kadastro bürosu veya kadastro müdürlüğü tarafından hazırlanan teknik rapor gereğince düzenlenen ve ilgili idarece onaylanan **tapu planı niteliğindeki** yeni vaziyet planı ilgilisi tarafından tapu müdürlüğüne sunulur.

*Kat mülkiyetine tabi yapıların projesindeki hatalı bağımsız bölüm numaralarının düzeltilebilmesi için; lisanslı harita ve kadastro bürosu veya kadastro müdürlüğü tarafından hazırlanan ve ilgili idarece onaylanan teknik rapor v**e tapu planı niteliğindeki bağımsız bölüm planları** ilgilisi tarafından tapu müdürlüğüne sunulur. Bu fıkra kapsamında yapılan düzeltmelerde ayni ve şahsi hak lehtarlarının muvafakati aranır."

(Gerekçe: Fıkranın daha kolay anlaşılabilmesi ve uygulamada farklı yorumlarla karşılaşılmaması için yapı ruhsatına ve yapı kullanma iznine esas planlarda yapıların ölçü ve konumlarının değiştirilmesinin söz konusu olmadığı, sadece blok ad veya numaraları ile bağımsız bölüm numaralarının değiştirilmesi söz konusu olduğundan bu eklemelerin yapılması gerekli görülmüştür.)

MADDE 6- 3/5/1985 tarihli ve 3194 sayılı İmar Kanununun 8 inci maddesinin birinci fıkrasının (c) bendi aşağıdaki şekilde değiştirilmiştir.

"c) Tarım arazileri, 3/7/2005 tarihli ve 5403 sayılı Toprak Koruma ve Arazi Kullanımı Kanununda belirtilen izinler alınmadan; bitkisel üretim amacı dışında kullanılamaz, ~~**planlanamaz, köy ve/veya mezraların yerleşik alanı ve civarı veya yerleşik alan olarak tespit edilemez."**~~

(Gerekçe: Köyden kente göçün önlenmesi, köyde köylünün yaşam hakkının korunması, geliştirilmesi ve yerinde tarımsal üretimin desteklenmesi ve arttırılması için, köylünün yerleşim alanlarının nüfus gelişimleri de dikkate alınarak mevcut yerleşim alanlarının ve gelişme alanlarının tespit edilmesi zorunludur çünkü İmar Kanunu'nun 27. Maddesinin 5. Fıkrasında "İhtiyaç duyulması halinde mevcut köy yerleşik alan sınırları il genel meclislerince yeniden belirlenebilir." Hükmünde olup yetkinin yerel idarelere bırakılmasının yararlı olacağı düşünülerek bu ibarelerin çıkarılması önerilmiştir.)

MADDE 7- 3194 sayılı Kanunun 13 üncü maddesi başlığı ile birlikte aşağıdaki şekilde değiştirilmiştir.

"İmar planlarında umumi hizmetlere ve kamu hizmetlerine ayrılan yerler:

MADDE 13- Özel hukuk kişilerinin mülkiyetinde olup uygulama imar planında düzenleme ortaklık payına konu kullanımlarda yer alan taşınmazlar;

a) Bu kullanımlardan umumi hizmetlere ayrılan alanlar öncelikle 18 inci maddeye göre arazi ve arsa düzenlemesi yapılarak,

b) 4/11/1983 tarihli ve 2942 sayılı Kamulaştırma Kanunu kapsamında ~~**sırasıyla, ilgisine göre Hazine veya ilgili idarelerin mülkiyetindeki taşınmazlar ile trampa**~~ **anlaşma** yapılmak veya satın alınmak suretiyle,

İlgili kamu kurum ve kuruluşunca kamulaştırılarak kamu mülkiyetine geçirilir.

(Gerekçe: Kamuya ait olması gereken tesislerin özel tesis yapılabilmesinin önünü açıyor. Kamu mülkiyetindeki alanlarda trampa yerine anlaşma ifadesi daha uygun olacaktır.)

~~**Düzenleme ortaklık payına konu kullanımlardan, yol, meydan, ibadet yerleri, park ve çocuk bahçeleri hariç olmak üzere yapı yapılabilecek diğer alanlarda; alanların kamuya geçişi sağlanıncaya kadar maliklerinin talebi halinde ilgili kamu kuruluşunun uygun görüşü alınarak plandaki kullanım amacına uygun özel tesis yapılabilir.**~~

(Gerekçe: Eğitim ve sağlık gibi hizmetler devletin sosyal devlet anlayışıyla yapması zorunlu hizmetler olduğundan bu amaca ayrılan alanların özel sektör eline geçmesi dolayısıyla vatandaşın devlet eliyle yürütülen hizmetlerden mahrum bırakılması anlamı taşır. Sağlığın ve eğitimin ticarileştirilmesinin önünü açar. Bu nedenle yukarıda belirtilen fıkranın metinden çıkarılması önerilmektedir.)

İlgili mevzuat uyarınca hiçbir şekilde yapı yapılamayacak alanlarda muvakkat da olsa yapı yapılmasına izin verilmez. Mevcut yapılar kamulaştırılıncaya kadar korunabilir. Bu alanlarda beş yıllık imar programı süresi içinde, birinci fıkranın (a) ve (b) bentlerine göre işlem tesis edilerek parsel, kamu mülkiyetine geçirilmek zorundadır. Bu süre en fazla bir yıl uzatılabilir.

Parsel maliklerinin hisselerini idareye hibe etmeleri veya bedelsiz devretmeleri durumunda, idare devir işlemlerini bedel almaksızın gerçekleştirmekle yükümlüdür. Bu işlemler için parsel maliklerinden hiçbir vergi, resim, harç, döner sermaye ücreti ve herhangi bir ad altında bedel alınmaz.

Kamu kullanımına ait sosyal, kültürel ve teknik altyapı alanlarının, hazine veya kamu mülkiyetindeki alanlarla trampa yapılması halinde, şahıs veya özel hukuk kişilerinden hiçbir vergi, harç, ücret, döner sermaye ücreti ve herhangi bir ad altında bedel alınmaz.

Bu maddenin uygulanmasına ilişkin usul ve esaslar Bakanlıkça hazırlanan yönetmelikle belirlenir."

MADDE 8- 3194 sayılı Kanunun üçüncü bölüm başlığı "Arazi ve Arsa Düzenleme Esasları" şeklinde, 15 inci maddesinin birinci ve ikinci fıkraları aşağıdaki şekilde değiştirilmiş ve maddeye ikinci fıkrasından sonra gelmek üzere aşağıdaki fıkralar eklenmiştir.

"İmar planı bulunan alanlarda, uygulama imar planına uygun olarak öncelikle parselasyon planının yapılması esastır.

İmar planı bulunan alanlarda, ifraz ve tevhit işlemleri, parselasyon planı tescil edilmiş alanlarda yapılabilir."

"Parselasyon planı tescil edilmiş yerlerde yapılacak ifraz veya tevhidin imar planlarına ve imar mevzuatına uygun olması şarttır.

10/12/2003 tarihli ve 5018 sayılı Kamu Malî Yönetimi ve Kontrol Kanununda belirtilen merkezi yönetim kapsamındaki kamu idarelerinin yetkisi içindeki kamu yatırımlarında veya kamu mülkiyetine ait alanlar ile koruma amaçlı imar planlarında, **yürürlükteki imar planlarında meskun alan olarak belirlenmiş veya sonradan yapılaşmış alanlarda** parselasyon planı yapılması mümkün olmayan durumlar için bu maddenin birinci ve ikinci fıkralarında yer alan hükümlerde belirtilen şartlar aranmaz.

(Gerekçe: Eklenen ibarelerle, imar planındaki meskun alanlar ile sonradan yapılaşmış alanlarda İmar Kanunun 16. ve 17. Maddelerine göre imar adasındaki komşu parseller üzerinde ayırma (ifraz) tasarımı hazırlanarak parsellerin imar planına uygun hale getirilmesi sorunsuz bir şekilde sağlanabilecektir.)

Mevcut haliyle yapılaşmaya elverişli olmayan imar parsellerinde; maliklerden birinin talebi üzerine veya doğrudan, parsel maliklerine kendi aralarında anlaşmaları için yapacağı tebliğden itibaren 3 ay içerisinde maliklerce anlaşma sağlanamaması halinde, resen tevhit ve ifraz yoluyla işlem yapmaya **veya yaptırmaya** ilgili idare yetkilidir."

Bu maddenin uygulanmasına ilişkin usul ve esaslar Bakanlıkça hazırlanan yönetmelikle belirlenir.

(Gerekçe: Bir uygulama yönetmeliği ile düzenlenmemesi durumunda Maddenin son paragrafında belirtilen "tevhit ve ifraz" işleminde gündeme gelecek "taksim" işlemi için tescil aşamasında "muvafakat" zorunluluğu doğacaktır.)

MADDE 9- 3194 sayılı Kanunun 18 inci maddesinin başlığı "Parselasyon planlarının hazırlanması:" şeklinde değiştirilmiş; ikinci fıkrasına "saha," ibaresinden sonra gelmek üzere "düzenleme alanındaki nüfusun kentsel faaliyetlerini sürdürebilmeleri için gerekli olan umumi hizmet alanlarının tesis edilmesi ve" ibaresi eklenmiş, fıkrada yer alan "kırkını" ibaresi "kırkbeşini" şeklinde, üçüncü, dördüncü ve altıncı fıkraları aşağıdaki şekilde değiştirilmiş, maddeye altıncı fıkradan sonra gelmek üzere aşağıdaki fıkralar eklenmiş, mevcut yedinci, sekizinci ve dokuzuncu fıkraları yürürlükten kaldırılmış, onuncu fıkrası aşağıdaki şekilde değiştirilmiş ve maddeye aşağıdaki fıkra eklenmiştir.

"Düzenleme ortaklık payları, düzenlemeye tâbi tutulan yerler ile bölgenin ihtiyacı olan yol, meydan, park, otopark, çocuk bahçesi, yeşil saha, ibadet yeri ve karakol, Milli Eğitim Bakanlığına bağlı öğretime yönelik eğitim tesis alanları, **kreş, mahalle konağı, muhtarlık hizmet alanı**, Sağlık Bakanlığına bağlı sağlık tesis alanları, pazar yeri, semt spor alanı, toplu taşıma istasyonları ve durakları, otoyol hariç erişme kontrolünün uygulandığı yol, su yolu, resmi kurum alanı, ~~**mezarlık alanı**~~, belediye hizmet alanı, sosyal ve kültürel tesis alanı, özel tesis yapılmasına konu olmayan ağaçlandırılacak alan, rekreasyon alanı olarak ayrılan parseller ve mesire alanları gibi umumî hizmet alanlarından oluşur ve bu hizmetlerle ilgili tesislerden başka maksatlarla kullanılamaz. Düzenlemeye tabi tutulan alan içerisinde bulunan taşkın kontrol tesisi alanlarının, bu fıkrada belirtilen kullanımlar için düzenleme ortaklık payı düşülmesini müteakip kalan hazine mülkiyetindeki alanlardan karşılanması esastır. Ancak taşkın kontrol tesisi için yeterli alanın ayrılamaması durumunda, düzenleme ortaklık payının ikinci fıkrada belirtilen oranı aşmaması şartıyla, düzenlemeye tabi diğer arazi ve arsaların yüzölçümlerinden bu fıkradaki kullanımlar için öncelikle düzenleme ortaklık payı ayrıldıktan sonra ikinci fıkrada belirtilen orana kadar taşkın kontrol tesisi için de ayrıca pay ayrılır. Kapanan imar ~~**ve kadastro**~~ yollarının öncelikle düzenleme ortaklık payına ayrılan toplam alandan düşülmesi esastır.

(Gerekçe: Kreş", "mahalle konağı" ve "muhtarlık hizmet alanı" ibarelerinin değiştirilen üçüncü fıkraya eklenmesi uygun olacaktır. Mezarlık alanları para ile satılmaktadır. Yani ticari bir maldır. Bu nedenle düzenleme ortak payından karşılanması uygun değildir. Bu nedenle "mezarlık alanı," ibaresinin fıkradan çıkarılması gerektiği düşünülmektedir.)

(Gerekçe: Medeni Kanunun 999. maddesi, Tapu Kanununun 21. maddesi ve İmar Kanununun 11. maddesinin 4. fıkrası uyarınca ihdas edilen kadastral yolların; düzenleme ortaklık payı oranının %45 i geçmesi halinde yapılacak kamulaştırmanın bedelinin karşılanması için düzenleme ortaklık payına esas alandan düşülmesi, düzenleme ortaklık payı oranı %45 in altında ise plan bütününde doğacak kamulaştırmaların bedellerinin

karşılanması için değerlendirilmek üzere belediye mülkiyetinde tutulması veya şüyuların giderilmesi için satılması ve elde edilen gelirin imar uygulamaları için kullanılmak üzere banka hesabında tutulması, planın genelde uygulanmasına ve kamu kaynaklarının korunmasına yardımcı olacağı düşünülmektedir. Bu nedenle metindeki "ve kadastro" ibaresinin çıkarılması önerilmiştir.)

Düzenleme ortaklık paylarının toplamı, üçüncü fıkrada sözü geçen umumi hizmetler için, yeniden ayrılması gereken yerlerin alanları toplamından az olduğu takdirde, eksik kalan miktar, tescil harici alanlardan veya muvafakat alınmak kaydıyla; kamuya ait taşınmazlardan ya da hazine mülkiyetindeki alanlardan karşılanır. Bu yöntemlerle karşılanamaması halinde belediye veya valilikçe kamulaştırma yoluyla tamamlanır."

"Bu madde hükümlerine göre, herhangi bir parselden bir defadan fazla düzenleme ortaklık payı alınmaması esastır. Ancak, imar planı kararı ile yapılaşma koşulunda ve nüfusta artış olması hâlinde, artış olan parsellerden, ~~**uygulama sonucunda oluşan değerinin önceki değerinden az olmaması kaydıyla, ilk uygulamadaki düzenleme ortaklık payı oranını % 45'e kadar tamamlamak üzere ilave düzenleme ortaklık payı kesintisi yapılabilir.**~~" **yeniden düzenleme dolayısıyla meydana gelen değer artışları karşılığında ilk uygulamadaki düzenleme ortaklık payının yeni yapılacak parselasyon planındaki düzenle ortaklık payı oranına tamamlayan farkı kadar düzenleme ortaklık payı alınabilir. Bu oran %45'i aşamaz."**

(Gerekçe: Yürürlükteki İmar Kanunun 18. Maddesinin 2. Fıkrasında; "Belediyeler veya valiliklerce düzenlemeye tabi tutulan arazi ve arsaların dağıtımı sırasında bunların yüzölçümlerinden yeteri kadar saha, düzenleme dolayısıyla meydana gelen değer artışları karşılığında "düzenleme ortaklık payı" olarak düşülebilir." hükmündedir. Tasarı teklifinin 5. Fıkrası bu hüküm doğrultusunda düzenlenirken, 4. fıkrası uygulamada farklı yorumlara yol açabilecek şekilde düzenlenmiştir. Yasa maddesinin düzenleme ortaklık payının tanımlandığı fıkraya uygun olacak şekilde düzenlenmesi uygulamada doğabilecek tereddütleri ortadan kaldıracaktır. Bu nedenle fıkranın önerdiğimiz şekliyle düzenlenmesinin uygun olacağı düşünülmektedir.)

"parselasyon planı yapılmadan ifraz ve tevhit edilerek tescil edilen parsellerden, imar planında umumi hizmet alanlarına rastladığı için terk edilen veya bağışlanan alanların toplam parsel alanına oranı, yeni yapılacak parselasyon planındaki düzenleme ortaklık payı oranına tamamlayan farkı kadar düzenleme ortaklık payı alınabilir.

Belediye veya valiliğin; parselasyon planlarını, **imar planlarının kesinleşme tarihinden itibaren imar planlarının projeksiyon yılı da dikkate alınarak 3194 Sayılı İmar Kanununun 10. Maddesine istinaden hazırlanan 5 yıllık imar programlarına alınması ve imar programına alınanların** 5 yıl içinde yapılması ve onaylaması esastır. Parselasyon planı yapmamaları sebebiyle doğacak her türlü kamulaştırma iş ve işlemlerinden belediyeler veya valilikler sorumludur.

(Gerekçe: İmar planları 20 yıllık nüfus artış projeksiyonuna göre yapılmaktadır. Ayrıca Belediyeler imar uygulamalarını 5 yıllık imar programları çerçevesinde ve 5 yıllık nüfus artışına yetecek ve teknik alt yapıları yapılmasını sağlayacak bütçe esasına göre yürütmek zorundadırlar. İmar planlarının tamamının 5 yıl içinde teknik altyapılarıyla birlikte parselasyon planlarının yapılması ekonomik açıdan mümkün olmayacağı gibi farklı bölgelerdeki boş parsellerde yapılacak yapılar kentin saçaklanmasına, kent hizmetlerinin planlı şekilde karşılanamamasına neden olacağı düşünülmektedir. Çevre ve Şehircilik Bakanlığının (Bayındırlık ve İskan Bakanlığı) 2009 yılında düzenlediği Kentleşme Şurâsında alınan kentlerin saçaklanmasının önlenmesi ve teknik altyapılı yeteri kadar kentsel arsa üretilmesi ilke kararlarının esas alınmasının; ortaya çıkabilecek olumsuzlukların önlenmesi ve planlı, sağlıklı kentleşmenin gerçekleştirilmesini sağlayacağı sonucuna varılmıştır. Bu nedenle Yasa hükmündeki imar planları uygulamalarının 5 yıllık imar programları doğrultusunda ve etaplar halinde uygulanması ve bu uygulamaların gerçekleştirilebilmesi için yerel yönetimlerin bu amaçla kullanacağı gelirlerinin yasal düzenlemeyle arttırılması ile mümkün olacaktır.)

Mevcut yapılar nedeniyle parsellerden düzenleme ortaklık payı alınamadığı hallerde, bu payın miktarı düzenlemenin gerçekleştirilebilmesi için yapılacak kamulaştırmada kullanılmak üzere bedele dönüştürülebilir.

Bedel takdiri 2942 sayılı Kanunun 11 inci maddesinde belirtilen bedel tespiti esasları da gözetilerek ~~**6/12/2012 tarihli ve 6362 sayılı Sermaye Piyasası Kanununa göre lisans almış gayrimenkul değerleme uzmanları**~~ veya ilgili idare takdir komisyonlarınca raporlandırılarak tespit edilir. **Gerektiğinde 6/12/2012 tarihli ve 6362 sayılı Sermaye Piyasası Kanununa göre lisans almış gayrimenkul değerleme uzmanları eliyle bedel tespiti yaptırılabilir.** Tespit edilen bedel tapu kütüğünün beyanlar hanesinde belirtilir ve bu bedelin tamamı ödeme tarihinde, her takvim yılı başından geçerli olmak üzere bir önceki yıla ilişkin olarak 4/1/1961 tarihli ve 213 sayılı Kanunun mükerrer 298 inci maddesi hükümleri uyarınca tespit ve ilân edilen yeniden değerleme oranında güncellenmek suretiyle ödenmedikçe devir yapılamaz, yapı ruhsatı verilemez. Bedelin tamamen ödenmesi halinde taşınmaz maliki ya da idarenin talebi üzerine terkin edilir.

(Gerekçe: İdarelerin kamulaştırmaya ilişkin kamu hizmetlerini öncelikle kamu eliyle yerine getirmesini, bunun mümkün olamadığı hallerde hizmet satın almasını Anayasanın mülkiyet hakkını koruması ilkesi nedeniyle yukarıdaki değişikliğin yapılmasını önermekteyiz.)

Düzenleme sonucu taşınmaz maliklerine verilecek parseller; öncelikle düzenlemeye alınan taşınmazın bulunduğu yerden, mümkün olmuyor ise en yakınındaki eşdeğer alandan verilir.

Düzenleme alanında bulunan imar adalarında, asgari parsel büyüklüğünü karşılamak kaydıyla, imar uygulama alanında kalan hisseli arsa ve araziler; hisse sahiplerinin muvafakati halinde veya fiili kullanım esasına göre müstakil hale getirilebilir.

Uygulama imar planında hüküm bulunmaması halinde yönetmelikte belirlenen asgari parsel büyüklüklerinin altında parsel oluşturulamaz."

"Bu maddede belirtilen kamu hizmetlerine ayrılan yerlere rastlayan alanlardaki ağaçlar/yapılar, belediye veya valilikçe bedeli/enkaz bedeli ödenerek sökülür ve yıkılır."

"Bu maddenin uygulanmasına ilişkin usul ve esaslar Bakanlıkça hazırlanan yönetmelikle belirlenir."

MADDE 21- 3/7/2005 tarihli ve 5403 sayılı Toprak Koruma ve Arazi Kullanımı Kanununa aşağıdaki geçici madde eklenmiştir.

"GEÇİCİ MADDE 6- Bu maddenin yürürlük tarihinden önce belirlenen onaylı köy ve/veya mezraların yerleşik alanı ve civarı ile yerleşik alanlar, **arsa vasfında olan taşınmazlar ve 3/7/2005 tarihli ve 5403 sayılı Toprak Koruma ve Arazi Kullanımı Kanunundan önce ilgili idarelerince meri mevzuatına göre onaylanmış imar planları** izinli kabul edilir."

(Gerekçe: İmar Kanununun 8. maddesinde bulunan "Tarım arazileri amacı dışında kullanılamaz" hükmü 3/7/2005 tarihinde eklenmiştir. Bu tarihten önce onaylanan uygulama imar planlarına göre parselasyon planları yapılmış, kısmi ölçülerde uygulanmış ve imar planı kararlarına göre parsellerde yapılaşma meydana gelmiştir. Ancak bu planlara göre uygulama yapılmamış alanlarda uygulama yapılması halinde, bu hüküm, planın uygulayıcısı idareler ile tarım teşkilatları arasında uyuşmazlığa ve çözümsüzlüğe sebep olmaktadır. Bu uyuşmazlık ve çözümsüzlüğün ortadan kaldırılması için maddede belirtilen eklemelerin yapılması önerilmiştir.)

Yukarıda sadece görüş gönderdiğimiz maddelere yer verilmiştir. Görüşlerimizin de üzerine eklendiği kanun teklifi metninin tamamına aşağıdaki linkten ulaşabilirsiniz.

TMMOB
Harita ve Kadastro Mühendisleri Odası
Temmuz 2019

Sayı : 3/B15-1219 **08/08/2019**
Konu : Yönetmelik Hazırlığına İlişkin Ön Raporumuz Hk.

T.C.
ÇEVRE VE ŞEHİRCİLİK BAKANLIĞI
MEKANSAL PLANLAMA GENEL MÜDÜRLÜĞÜNE
ANKARA

Türkiye Büyük Millet Meclisince 04.07.2019 tarihinde kabul edilen 7181 sayılı Tapu Kanunu ve Bazı Kanunlarda Değişiklik Yapılmasına Dair Kanun 10.07.2019 tarih ve 30827 sayılı Resmi Gazete'de yayımlanarak; 1'inci, 3'üncü ve 19'uncu maddeleri 01.01.2020 tarihinde, diğer maddeleri yayımı tarihinde yürürlüğe konmuştur.

Söz konusu Kanun'la 03.05.1985 tarihli ve 3194 sayılı İmar Kanununda köklü değişiklikler yapılmıştır.

Bu kapsamda, yapılan değişiklerle ilgili Genel Müdürlüğünüzce hazırlanacak olan Yönetmelik veya Yönetmeliklere ilişkin hazırladığımız ön raporumuz ekte sunulmakta olup, hazırlanacak Yönetmelik/Yönetmeliklere ilişkin kesin görüşlerimiz değildir.

Yönetmelik Taslaklarının hazırlanması için Genel Müdürlüğünüz ile birlikte çalışmayı, mümkün olmaması halinde de kamu kurum ve kuruluşlarının görüşüne sunulmadan önce Odamızın da görüşlerinin alınması için hazırlanan taslakların Odamıza iletilmesi hususunda,

Bilgi ve gereğini dileriz.

Saygılarımızla.

Ayhan ERDOĞAN
Yönetim Kurulu a.
Oda II. Başkanı

EK: Ön Rapor.

Ön Rapor

Türkiye Büyük Millet Meclisince 04.07.2019 tarihinde kabul edilen 7181 sayılı Tapu Kanunu ve Bazı Kanunlarda Değişiklik Yapılmasına Dair Kanun 10.07.2019 tarih ve 30827 sayılı Resmi Gazete'de yayımlanarak; 1'inci, 3'üncü ve 19'uncu maddeleri 01.01.2020 tarihinde, diğer maddeleri yayımı tarihinde yürürlüğe konmuştur.

İmar Kanunu'nun 13. maddesinin ikinci fıkrasında "*Düzenleme ortaklık payına konu kullanımlardan yol, meydan, ibadet yerleri, park ve çocuk bahçeleri hariç olmak üzere yapı yapılabilecek diğer alanlarda; alanların kamuya geçişi sağlanıncaya kadar maliklerinin talebi hâlinde ilgili kamu kuruluşunun uygun görüşü alınarak plandaki kullanım amacına uygun özel tesis yapılabilir.*" denilmektedir. Bu düzenlemenin uygulamada birçok sorun yaratabileceği gibi mülkiyet sahipleri arasında da çekişme söz konusu olabilecektir. Bu maddeye ilişkin hazırlanacak yönetmeliğin hukuki ve teknik boyutları ayrıntılı olarak incelenerek düzenlenmesinde yarar görülmektedir.

3194 sayılı Kanun'un Üçüncü Bölüm başlığı "Arazi ve Arsa Düzenleme Esasları" şeklinde değiştirilerek, İmar Kanunu'nun 15'inci, 16'ncı, 17'nci, 18'inci ve 19'uncu maddeleri ile yapılacak işlemlerin arazi ve arsa düzenlemesinde bir bütün olarak uygulanması ve değerlendirilmesi sağlanmıştır. Bu değişiklik önemli bir gelişmeyi sağlayacaktır.

3194 sayılı Kanun'un 15'inci maddesinin birinci ve ikinci fıkralarında;
• İmar planı bulunan alanlarda, uygulama imar planına uygun olarak öncelikle parselasyon planlarının yapılması; ifraz ve tevhid işlemlerinin parselasyon planı tescil edilmiş alanlarda yapılabileceği esası,
• Parselasyon planı tescil edilmiş yerlerde yapılacak ifraz veya tevhidin imar planlarına veya imar mevzuatına uygun olması şartı getirilmiştir.
• Ayrıca üstte belirtilen şartların aranmayacağı durumlar ve alanlar tanımlanmıştır.

İstisnai durumlarda geçen "*Büyük bir kısmı uygulama imar planına uygun şekilde oluşan imar adalarının geri kalan kısımlarında*" ifadesinin Yönetmelikte açıklanması gerekmektedir.

Önerimiz, 15'inci maddenin dördüncü fıkrasında geçen hükümlerin aşağıdaki şekilde düzenlenerek Yönetmelikte yer verilmesi uygulamaların açıklığa kavuşturulmasını sağlayacaktır.

"10/12/2003 tarihli ve 5018 sayılı Kamu Malî Yönetimi ve Kontrol Kanununda belirtilen merkezî yönetim kapsamındaki kamu idarelerinin yetkisi içindeki kamu yatırımlarında veya kamu mülkiyetine ait alanlarda, parselasyon planının tatbiki mümkün olmayan meskûn alanlar ile koruma amaçlı imar planı bulunan alanlarda ve ***bu Kanun'un yürürlüğe girdiği tarihten önce uygulama imar planına uygun şekilde oluşan imar adasında/adalarında yapılaşmış parsellerin alanı veya sayısının %50'yi aşması halinde*** *bu maddenin birinci ve ikinci fıkralarında yer alan hükümlerde belirtilen şartlar aranmaz."*

3194 sayılı Kanunun üçüncü bölümünün başlığı "Arazi ve Arsa Düzenleme Esasları", 18'inci maddesinin başlığı "Parselasyon planlarının hazırlanması" şeklinde düzenlendiğinden ve İmar Kanununun 18'inci maddesiyle bu maddenin uygulanmasıyla ilgili usul ve esaslar; 44. maddesinin I fıkrasının (c) bendiyle arazi ve arsa düzenlemesinin uygulanma şekil ve şartlarının Bakanlıkça çıkarılan Yönetmelikle düzenleneceği hüküm altına alındığından yeni hazırlanacak Yönetmeliğin başlığının "İmar Kanunu Uyarınca Yapılacak Arazi ve Arsa Düzenlenmesi ile Parselasyon Planlarının Hazırlanmasına İlişkin Esaslar Hakkında Yönetmelik" şeklinde olmasını öneriyoruz.

3194 sayılı Kanun'un 18'inci maddesinin beşinci fıkrasında yer alan "*yeniden ayrılması gereken yerlerin*" ifadesinin yönetmelikte aşağıda belirtildiği şekliyle açıklanması uygulamaya açıklık getirecektir. Ayrıca açıklama yapılması halinde geçmişte parselasyon planlarının değiştirilmesine veya iptaline neden olan idarelerin farklı yorumları ortadan kalkacaktır.

1- Düzenleme sınırı içinde kalan ve daha önce kamuya imar uygulamasıyla kazandırılmış veya Hazi-

nece tahsis edilmiş ancak henüz yapılaşmamış umumi hizmet alanlarının yüzölçümlerinden herhangi bir düzenleme ortaklık payı kesintisi yapılmadan kendi altlığında oluşan imar parseline veya öncelikle planda yeri değişen aynı amaçlı yere, yoksa diğer umumi hizmet alanlarına tahsis edilir.

2- Düzenleme sınırı içinde kalan ve daha önce herhangi bir kesinti yapılmadan yapılaşmış umumi hizmet alanlarının yüzölçümleri aynı amaçla kullanılmak üzere herhangi bir kesinti yapılmadan kendi altlığında oluşan imar parseline tahsis edilir.

3- Düzenleme sınırı içinde kalan yapılaşmış veya yapılaşmamış kamuya imar uygulamasıyla kazandırılmış veya Hazinece tahsis edilmiş umumi hizmet alanlarının plana göre eksik olması durumunda geri kalan kısım düzenleme ortaklık payından karşılanır, fazla olması durumunda ise bu miktar düzenleme ortaklık payı ile karşılanacak olan umumi hizmet alanlarından düşülür.

3194 sayılı Kanun'un 18'inci maddesinin yedinci fıkrasında yer alan "*uygulama sonucunda oluşan değerinin önceki değerinden az olmaması kaydıyla*" ibaresinin yönetmelikte açıklanması gerekmektedir. Onaylı planlarda revizyon veya değişiklik yapılarak inşaat emsalinin artışına paralel olarak nüfus artacağından ilave donatı alanları ayrılmaktadır. Yeni düzenlemede ilave donatı alanlarının karşılanmasında ilave DOP alınması öngörülmektedir. Ancak plan revizyonu ve değişikliği ile arttırılan inşaat emsali, her taşınmazda ayrı değer artışına neden olabilmektedir. Bu durumda taşınmazlarda farklı değer artışı ortaya çıkacağı dikkate alındığında ilave donatı alanlarının ilgili parsellerden hangi oranda alınabileceğinin belirsizlik yaratacağı ve Anayasa'nın eşitlik ilkesini zedeleyebileceği düşünülmektedir. Ayrıca ikinci uygulamada hesaplanan DOP'un %45'in üstünde çıkması halinde, bu artan kısmın değer artışının fazla olan parsel sahiplerine mi yansıtılacağı yoksa kamulaştırma yapılarak mı çözüleceği belirsizdir. Bu nedenle, belirtilen belirsizliklerin Yönetmelikte açıklığa kavuşturulması gerekmektedir.

3194 sayılı Kanunun 18. maddesinde köklü değişiklikler yapıldığı için mevcut Yönetmelikteki "Düzenleme Ortaklık Payı Oranına Ait Esaslar" başlıklı 11'inci maddesinin; daha önceki İmar Kanunlarıyla yapılan işlemler nedeniyle terk edilen, bağışlanan ve DOP kesintilerinin tümünü ifade edecek şekilde yeniden düzenlenmesi gerekmektedir.

3194 sayılı Kanunun 18'inci maddesinin onuncu ve on birinci fıkrasında DOP alınmayan parsellerde bedele dönüştürme düzenlemesi bulunmaktadır. Ancak, bedele dönüştürülen parselde mevcut yapı bulunacağından uzun süre yapı ruhsatı talebinde bulunulmaması halinde bu bedelin tahsil edilip imar uygulamalarında kullanılması mümkün olmayacak şekle gelebilecektir. Kamu ve kent yararı açısından bu sorunun ivedilikle değerlendirilmesi gerekmektedir. Ayrıca bu hükme ilişkin yapılan işlemler parselasyon planı açıklama raporunda yer almalıdır.

3194 sayılı Kanunun 18'inci maddesinin onikinci fıkrasının uygulanması için Yönetmelikte "*Öncelikle taşınmazın bulunduğu yerden mümkün olmuyor ise yapılaşma koşulları aynı olan en yakınındaki imar adasında oluşan parsellerden verilir. İmara tahsis edilen alanların dağıtımı, parselasyon planı açıklama raporunda belirtilir.*" hususu yer almalıdır. Ayrıca düzenleme sahası ve sınırı ile birlikte düzenlemeye giren her taşınmazın tapu kaydından başlayarak parsellerin kadastro çizim ve alan kontrolleri, varsa eski terk, kesinti ve bağışları, parselasyon planında yapılan kesintiler, imara tahsis miktarları, dağıtılan parseller ve eski parsele olan konum ve uzaklık ilişkisi ve yapılaşma hakları parselasyon planı açıklama raporunda belirtilir.

3194 sayılı Kanunun 18'inci maddesinin on üçüncü fıkrasında yer alan "fiili kullanım esasına" göre müstakil parsel oluşturma işlemlerinde fiili kullanım durumunun zeminde tespit edilmesi hususları Yönetmelikte düzenlenmelidir. Bununla birlikte, bu fıkra 2981/3290 sayılı Kanun Ek 1'inci maddesinde yer alan "*İmar planı olan yerlerde, 9/5/1985 tarih ve 3194 sayılı İmar Kanununun 18 inci maddesi gereğince arsa ve arazi düzenlemelerinde, binalı veya binasız arsa ve arazilere bu Kanundan önce özel parselasyona dayalı veya hisse karşılığı satın alınan yerler dikkate alınarak müstakil, hisseli parselleri veya üzerinde yapılacak binaların daire miktarları gözönünde bulundurularak kat mülkiyeti esasına göre arsa paylarını sahipleri adlarına resen tecsil ettirmeye valilik veya belediyeler yetkilidir.*" hükmü arasında çelişki ortaya çıkmaktadır. Çünkü ek 1'inci maddeye göre yapısı olan mülkiyet sahibine

yapısının olduğu yerde tahsis işleminde herhangi bir parsel büyüklüğü şartı getirilmemişken İmar Kanunu değişikliğinde ise asgari parsel büyüklüğü şartı vardır.

3194 sayılı Kanunun Geçici 19'uncu maddesinde yer alan "*Bu maddenin yürürlüğe girdiği tarihten önce, ilgili idare veya yetkili kurumca onaylanmış ancak tescil işlemi tamamlanmamış parselasyon planlarında hesaplanmış olan düzenleme ortaklık payı ve kamu ortaklık payı kesintilerine göre yürütülen iş ve işlemlere, bu maddenin yürürlüğe girdiği tarihten itibaren iki yıl süreyle devam edilir.*" hükmündeki "ilgili idare veya yetkili kurumca onaylanmış" ibaresinden, parselasyon planının askıya alınması için alınan encümen kararının esas alınacağı belirtilerek, bu durumun Yönetmelikte açıklığa kavuşturulması gerekmektedir.

Diğer taraftan, imar planı içinde kalan özel kanunlara tabi taşınmazların düzenleme sahasına alınması mümkündür. Ancak ilgili taşınmazlarda özel kanunlardaki hükümlere göre işlem tesis edilir veya ikinci bir düzenleme sınırı ile düzenleme sahası dışında da bırakılabilir. Bu durum "Uygulama Ön Raporu"nda belirtilerek encümen kararına bağlanmalıdır.

Ayrıca 7181 sayılı Kanun yürürlüğe girmeden önce işlem görüp tapuya tescil işlemi gerçekleştirilen parselasyon planlarının yargı tarafından iptal edilmesi durumunda, hakların eski mevzuata göre oluştuğu, DOP ve KOP alındığı dikkate alındığında yargı kararının eski mevzuat esas alınarak mı yoksa yeni mevzuata göre mi yerine getirileceğine ilişkin Yönetmelikte düzenleme yapılması gerekmektedir. Çünkü parseller el değiştirdiği gibi bir kısmının yapılaşması söz konusu olacağından bu konunun hukuki sorun yaratmayacak şekilde Yönetmelikte düzenlenmesinde yarar görülmektedir.

Yürürlükteki Yönetmeliğin "Düzenleme Sahalarının Tesbiti Esasları" başlıklı 5'inci maddesi sadece konut amaçlı parselasyon planı düzenlenebileceği yorumlarına neden olmaktadır. Bu nedenle, konunun açıklığa kavuşturulması için maddenin aşağıdaki şekilde düzenlenmesini öneriyoruz.

Önerimiz; "***Madde 5 -*** *Belediye ve mücavir alan sınırları içinde belediyeler, belediye encümeni kararı ile; dışında valilikler, il idare kurulu kararı ile; 5 yıllık imar programlarında öncelik tanımak ve beldenin inkişaf ve ihtiyaç durumuna göre,* ***yerleşme alanlarında*** *yeterli miktarda arsayı,* ~~*konut yapımına*~~ ***yapı yapmaya*** *hazır bulunduracak şekilde düzenleme sahalarını tesbit etmek ve uygulamasını yapmak mecburiyetindedir.*"

Öte yandan,

- "Parselasyon planları, Tapu Planları Tüzüğü, Tescile Konu Olan Harita ve Planlar Yönetmeliği, Büyük Ölçekli Harita ve Harita Bilgileri Üretim Yönetmeliği, Planlı Alanlar İmar Yönetmeliğinde belirtilen teknik yapım standartlarına göre yetkili idareler veya serbest mühendis tarafından hazırlanır." hükmünün getirilmesi,
- "f) Mühendis: Harita ve kadastro, harita, jeodezi ve fotogrametri mühendisi veya yüksek mühendisi," tanımının yapılması,
- Yönetmelikte haritaların revizyonu ve bilgi haritalarına ilişkin Büyük Ölçekli Harita ve Harita Bilgileri Üretim Yönetmeliğine göre imar uygulaması öncesi harita revizyonu yapılacağı; harita revizyonunda lejant düzenlenerek zeminde bulunan binaların ruhsatlı ruhsatsız durumları ile kat irtifakı veya kat mülkiyetine geçmiş yapılar kat adetleri de gösterilerek, ayrıca zeminde bulunmayan ama planda yer alan yapılar da işaretlenerek bilgi haritalarının üretilmesi gerektiği, parselasyon planlarının, bilgi haritaları dikkate alınarak hazırlanacağı, mevcut Yönetmeliğin "Haritaların Revizyon ve Müktesep Hakların Tesbiti" başlıklı 17'inci maddesindeki hükümlerle birlikte değerlendirilerek Yönetmelikte düzenlenmesi,
- Ayrıca parselasyon planlarının iptalinin en aza indirilmesi açısından zorunlu olan "Arazi ve Arsa Düzenlemesi ile Parselasyon Planlarının Açıklama Raporu"na Yönetmelikte mutlaka yer verilmesi,

gerekmektedir.

TMMOB
Harita ve Kadastro Mühendisleri Odası

Sayı : 3/B15-1275 **29/08/2019**
Konu : Arsa ve Arazi Düzenlemesi Hakkında Yönetmelik Taslağı Hk.

T.C.
ÇEVRE VE ŞEHİRCİLİK BAKANLIĞI
MEKANSAL PLANLAMA GENEL MÜDÜRLÜĞÜ
ANKARA

İlgi: 09.08.2019 tarihli ve 42351689-310.03-E.189955 sayılı yazınız.

İlgi'de kayıtlı yazınızda; 04.07.2019 tarih ve 7181 kanun numarası ile "*Tapu Kanunu ve Bazı Kanunlarda Değişiklik Yapılmasına Dair Kanun*"un 10.07.2019 tarih ve 30827 sayılı Resmi Gazetede yayımlandığı ve söz konusu Kanun ile 3194 sayılı İmar Kanunu'nun 13.,15., 16., 18. ve 19. maddelerinin de yeniden düzenlendiği; buna istinaden 3194 sayılı İmar Kanunu'nun 18. maddesi uyarınca yayımlanan "*İmar Kanunun 18. Maddesi Uyarınca Yapılacak Arazi ve Arsa Düzenlemesi ile İlgili Esaslar Hakkında Yönetmelik*" in; Bakanlığınızca elde edilen deneyim, sorulara ilişkin Bakanlığınız görüşleri, ilgili kurum ve kuruluşlardan alınan görüşler ve 3194 sayılı İmar Kanunu'nun 13., 15., 16., 18. ve 19. maddelerinde yapılan düzenlemeler de dikkate alınarak arsa ve arazi düzenleme süreçlerinin yeniden tanımlanması; düzenleme ortaklık payının alınması, dağıtımı ve günümüzde ortaya çıkan sorunlarının giderilmesi amacıyla yeniden düzenlendiği; bu kapsamda hazırlanan Yönetmelik taslağı ile arazi ve arsa düzenlemesi işlemlerinin nasıl yapılacağı, bu süreçlerde bulunması gereken bilgi ve belgelerin yeniden tanımlanarak düzenleme ortaklık payından oluşturulan kullanımlar ve düzenleme ortaklık payı oranında değişiklik yapıldığı, kamu ortaklık payı adı altında yapılan tahsis işleminin kaldırıldığı ve dağıtıma ilişkin yeni düzenlemelerin getirildiği tarafımıza bildirilmiştir.

"Arazi ve Arsa Düzenlemeleri Hakkında Yönetmelik" taslağı ile ilgili genel madde özelinde görüş ve önerilerimiz ile konuyla ilgili Odamız adına iletişim kurulacak kişi/kişilerin bilgileri 30.08.2019 tarihine kadar tarafınıza iletilmesini istemektesiniz.

"Arazi ve Arsa Düzenlemeleri Hakkında Yönetmelik" taslağı ile ilgili Odamız görüşleri Ek'te tarafınıza gönderilmekte olup, konu ile ilgili Odamız adına iletişim kurulacak temsilcilerimize ilişkin iletişim bilgileri de aşağıda yer almaktadır.

Genel Müdürlüğünüzün uygun görmesi halinde Yönetmelik çalışmalarına Odamızın katılım ve katkı sağlayacağını belirtir, bilgi ve gereğiniz dileriz.

Saygılarımızla.

Orhan KASAP
Yönetim Kurulu a.
Genel Başkan

EKLER:

Ek-1 : "Arazi ve Arsa Düzenlemeleri Hakkında Yönetmelik" taslağı ile ilgili Odamız görüşleri

Arazi ve Arsa ~~Düzenlenmeleri~~ Düzenlemeleri Hakkında Yönetmelik Taslağı Hakkında Görüşlerimiz

TMMOB Harita ve Kadastro Mühendisleri Odası

MEKANSAL PLANLAMA GM TASLAĞI	GÖRÜŞ VE DEĞERLENDİRME	TEKLİF
BİRİNCİ BÖLÜM **Genel Hükümler**		
Amaç **Madde 1 –**Bu yönetmeliğin amacı; 3194 sayılı İmar Kanununun 13, 15, 16, 18 ve 19 uncu maddelerine göre yapılacak arazi ve arsa düzenlemesinin, nerelerde ve ne şekilde uygulanacağı ve bununla ilgili diğer kavram ve hususlara açıklık getirmektir.		
Kapsam **Madde 2 -** Bu Yönetmelik, belediye ve mücavir alan sınırları ile bu sınırlar dışında düzenlenmiş uygulama imar plânı alanları içindeki binalı veya binasız arazi ve arsa düzenlemelerini kapsar.		
Kanuni Dayanak **Madde 3 -** Bu Yönetmelik, 3194 sayılı İmar Kanununun 13, 15, 18 ve 44. Madde hükümleri gereğince düzenlenmiştir.		
Tanımlar **Madde 4 -** Bu Yönetmelikte sözü geçen ve Kanunda yer almayan tanımlar aşağıda açıklanmıştır. **a)** Parselasyon Planı: 3194 sayılı İmar Kanununun 18 inci maddesi hükümlerine ve uygulama imar planına uygun olarak yapılaşmaya esas imar parsellerinin oluşturulduğu, parselasyon paftaları ile tescile esas belgeleri içeren uygulama dosyası ile bir bütün olan plandır. **b)** Düzenleme Sahası: Sınırı tespit edilerek, parselasyon planı yapılmasına karar verilen sahadır. **c)** Düzenleme Sınırı: Parselasyon planı yapılacak	**"Düzenleme Ortaklık Payı"** tanımındaki eklemeler 3194 sayılı İmar Kanunu'nun 18. maddesi, Mekânsal Planlar Yapım Yönetmeliği ile uyumlu olması açısından ve bahse konu alanların kolayca görülüp değerlendirilmesi amacıyla düzenlenmiştir. **"Tescil sayfası" tanımında** *"vb. bilgilerin"* ifadesi yerine tescili ilgilendiren tüm bilgilerin yazılması uygundur. Çünkü, arazi ve arsa düzenlemesi sonucu yapılan işlem doğrudan mülkiyeti etkiler ve bu nedenle tescili ilgilendiren tüm bilgiler yazılmalıdır	**Tanımlar** **Madde 4 -** Bu Yönetmelikte **<u>belirtilen;</u>** **~~sözü geçen ve Kanunda yer almayan tanımlar aşağıda açıklanmıştır.~~** **a)** Parselasyon Planı: 3194 sayılı İmar Kanununun 18 inci maddesi hükümlerine ve uygulama imar planına uygun olarak yapılaşmaya esas imar parsellerinin oluşturulduğu, parselasyon paftaları, **<u>parselasyon planı açıklama raporu ve</u>** **~~ile~~** tescile esas belgeleri içeren uygulama dosyası ile bir bütün olan plandır. **b)** Düzenleme Sahası: Sınırı tespit edilerek, parselasyon planı yapılmasına karar verilen sahadır.

alanın dış sınırdır. **ç)** Düzenleme Ortaklık Payı: Düzenleme alanındaki nüfusun kentsel faaliyetlerini sürdürebilmeleri için gerekli olan umumi hizmet ve kamu hizmet alanlarını elde edebilmek amacıyla, düzenleme dolayısıyla meydana gelen değer artışları karşılığında; düzenlemeye tâbi tutulan arazi ve arsaların, düzenlemeden önceki yüzölçümlerinden, imar planındaki kullanım kararlarına göre % 45'e kadar düşülebilen miktardır. **d)** Düzenleme Ortaklık Payı Oranı: Bir düzenleme sahasındaki toplam düzenleme ortaklık payı miktarının, bu saha içinde düzenlemeye giren kadastro veya imar parsellerinin toplam yüzölçümü miktarına oranıdır. **e)** Özet Cetveli: Düzenleme sahasına giren parsellerin tapu alanlarının, düzenlemeye giren ve girmeyen kısımlarının, düzenleme ortaklık payı hesabının, varsa kamulaştırma ve bağış miktarları ile oluşan imar parselleri ve imar adalarının yüzölçümlerinin yazıldığı cetveldir. **f)** Ada Dağıtım Cetveli: Her imar adası için ayrı olarak düzenlenen ve düzenleme sonucu meydana gelen imar parsellerinin; hangi kadastro veya imar parsellerinden geldiğini, düzenlemeye giren parsellerden alınan düzenleme ortaklık payını, uygulama sonucu oluşan imar parselini ve yüzölçümünü, varsa malikin muvafakatı ile terk edilen alanları ve kamulaştırılan alanların miktarlarını gösteren cetveldir. **g)** Tescil Sayfası: Yüzölçümü, malik vb. bilgilerin bulunduğu tescile esas cetveldir. **ğ)** Tahsis Cetveli: Düzenlemeye giren parsellerin hangi imar adasına gittiğini gösteren özet cetveldir. **h)** Röleve ölçü krokisi: İmar adası içerisindeki imar parsellerinin sınırlarının, koordinat ve cephe uzunluklarının gösterildiği krokidir. **ı)** Ada grafiği: Düzenlemeye giren parsel	İfraz ve tevhit tanımı mevzuat bütünlüğü açısından Planlı Alanlar İmar Yönetmeliği'nden alınmıştır. Ayırma çapı, B.Ö.H.H.B.Ü. Yönetmeliği, encümen kararı, irtifak hakkı cetveli, yapı-muhdesat cetveli, DOP hesabı cetveli, kroki, bilgi paftaları ve serbest harita ve kadastro mühendisi bentlerinin eklenmesi gerekli görülmüştür. Planlı alanlar imar yönetmeliğinde yapı aplikasyon projesinin Serbest Harita Kadastro Mühendisi (SHKM) tarafından hazırlanıp imzalanacağının açıkça belirtildiği gibi, bu yönetmelikte de parselasyon planlarının müellif SHKM tarafından yapılması gerektiğini düşünüldüğünden SHKM ifadesi eklenmiştir.	**c)** Düzenleme Sınırı: Parselasyon planı yapılacak alanı~~n dış~~ **çevreleyen** sınırdır. **ç) Ayırma Çapı: Bir kısmı düzenleme sahasında kalan parseller için düzenlenen üzerinde parselin tescilli yüzölçümü ile düzenleme sahasına giren ve girmeyen kısımların yüzölçümünü gösteren, parselasyon planıyla beraber uygulamayı yapan idaresince onaylanan kroki ve eki tescil bildirim beyannamesidir.** **d) B.Ö.H.H.B.Ü. Yönetmeliği: 26.06.2018 tarihli ve 30460 sayılı Mükerrer Resmi Gazete'de yayımlanan Büyük Ölçekli Harita ve Harita Bilgileri Üretim Yönetmeliği'dir.** **e) T.K.O.H.P. Yönetmeliği: 06.08.1973 tarih ve 14617 sayılı Resmi Gazete'de yayımlanan Tescile Konu Olan Harita ve Planlar Yönetmeliği'dir.** **f) Encümen Kararı: Belediye ve mücavir alan sınırları içerisinde belediye encümeni, bu alanlar dışında ise il encümeni tarafından alınan karardır.** **g)İrtifak Hakkı Cetveli: Parselasyon planlarının yapılmasında uygulamaya tabi parselde tescilli irtifak hakkının uygulama sonucu zeminde isabet ettiği parsellere dağılımını gösteren cetveldir.** **ğ)Yapı-Muhdesat Cetveli: Parselasyona planlarının yapılmasında uygulamaya tabi parselde tescilli yapı/muhdesadın uygulama sonucu zeminde hangi parselde kaldığını gösterir cetveldir.** **h)DOP Hesabı Cetveli: Parselasyon planlarının yapımında düzenleme ortaklık payı hesabını gösteren cetveldir.** **ı)** Düzenleme Ortaklık Payı **(DOP):** Düzenleme alanındaki nüfusun kentsel faaliyetlerini sürdürebilmeleri için gerekli olan **düzenlemeye tabi tutulan yerler ile bölgenin ihtiyacı olan yol, meydan, park, otopark, çocuk bahçesi, yeşil saha, ibadet yeri ve**

sınırlarının, imar adaları ve yollarının, uygulama sonucu oluşan tescile tabi olmayan alanların, pafta bölümlemesinin ve düzenleme sınırının gösterildiği ölçekli krokidir. **i)** İfraz: Bir parselin imar mevzuatına uygun olarak bölünerek, birden fazla parsel oluşturulmasıdır. **j)** Tevhit: Birden fazla parselin imar mevzuatına uygun olarak birleştirilmesidir.		**karakol, Milli Eğitim Bakanlığına bağlı öğretime yönelik eğitim tesis alanları, Sağlık Bakanlığına bağlı sağlık tesis alanları, pazar yeri, semt spor alanı, açık ve kapalı spor alanları, toplu taşıma istasyonları ve durakları, otoyol hariç erişme kontrolünün uygulandığı yol, su yolu, resmî kurum alanı, mezarlık alanı, belediye hizmet alanı, sosyal ve kültürel tesis alanı, özel tesis yapılmasına konu olmayan ağaçlandırılacak alan, rekreasyon alanı olarak ayrılan parseller ve mesire alanları gibi** umumi hizmet ve kamu hizmet alanlarını elde edebilmek amacıyla, düzenleme dolayısıyla meydana gelen değer artışları karşılığında; düzenlemeye tâbi tutulan arazi ve arsaların, düzenlemeden önceki ~~**yüzölçümlerinden, imar planındaki kullanım kararlarına göre % 45'e kadar düşülebilen miktardır.**~~ **yüzölçümlerinin yüzde kırk beşini geçemez.** **i)** Düzenleme Ortaklık Payı Oranı **(DOPO):** Bir düzenleme sahasındaki toplam düzenleme ortaklık payı miktarının, bu saha içinde düzenlemeye giren kadastro veya imar parsellerinin toplam yüzölçümü miktarına oranıdır. **j)** Özet Cetveli: Düzenleme sahasına giren parsellerin tapu alanlarının, düzenlemeye giren ve girmeyen kısımlarının, düzenleme ortaklık payı hesabının, varsa kamulaştırma ve bağış miktarları ile oluşan imar parselleri ve imar adalarının yüzölçümlerinin yazıldığı cetveldir. **k)** Ada Dağıtım Cetveli: Her imar adası için ayrı olarak düzenlenen ve düzenleme sonucu meydana gelen imar parsellerinin; hangi kadastro veya imar parsellerinden geldiğini, düzenlemeye giren parsellerden alınan düzenleme ortaklık payını, uygulama sonucu oluşan imar parselini ve yüzölçümünü, varsa malikin/**maliklerin** muvafakatı ile

TMMOB Harita ve Kadastro Mühendisleri Odası

		terk edilen alanları ve kamulaştırılan alanların miktarlarını gösteren cetveldir. **l)** Tescil Sayfası: Yüz ölçümü, malik ~~**vb. bilgilerin**~~ **tescili ilgilendiren tüm bilgilerin** bulunduğu tescile esas cetveldir. **m)** Tahsis Cetveli: Düzenlemeye giren parsellerin hangi imar adasına gittiğini gösteren özet cetveldir. **n)** Röl~~e~~**ö**ve ölçü krokisi: İmar **planının zemine aplikasyonu ve aplikasyon kusurlarının giderilmesiyle imar adası ve parsellerinin zemin ölçülerine göre sınırlarını** ~~**imar adası içerisindeki imar parsellerinin sınırlarının,**~~ koordinat ve cephe uzunluklarını~~**n gösterildiği**~~ **gösteren** krokidir. **o)** Ada grafiği: Düzenlemeye giren parsel sınırlarının, imar adaları ve yollarının, uygulama sonucu oluşan tescile tabi olmayan alanların, pafta bölümlemesinin ve düzenleme sınırının gösterildiği ölçekli krokidir. **ö)** İfraz: ~~**Bir parselin imar mevzuatına uygun olarak bölünerek, birden fazla parsel oluşturulmasıdır.**~~ **Bir parselin bölünerek ayrılması işlemidir.** **p)** Tevhit: ~~**Birden fazla parselin imar mevzuatına uygun olarak birleştirilmesidir.**~~ **Parsellerin birleştirilme işlemidir.** **r) Kroki: Yaklaşık ölçekte ve üzerinde ölçü değerlerinin yazılı olduğu ada veya parsellerin çizimidir.** **1) Röperli Kroki: Ada veya parsellerin yeri değişmeyen sabit tesislere bağlı olarak zeminden alınan ölçülerinin yazılı olduğu krokidir.** **2) Ebadlı Kroki: Ada veya parsellerin paftası üzerinden alınan veya daha önce tespit edilmiş olan ölçülerinin yazılı olduğu krokidir.**

		3) Uygulama Krokisi: Ada veya parsellerin zeminde belirtilmesi amacıyla paftası üzerinden alınan ölçüleri yazılarak düzenlenen krokidir. **s) Bilgi Paftaları: İmar planı altlığındaki haritada bulunmayan kat mülkiyetli, kat irtifaklı binalar, kültür ve tabiat varlığı olarak tescilli, imar planında korunması öngörülen yapı ve tesisler ile toplu yapı alanları, 2981 sayılı İmar Affı Kanunu ve 3194 sayılı İmar Kanunu'nun Geçici 16. Maddesine ilişkin 06.06.2018 tarih ve 30443 sayılı Resmî Gazete`de yayınlanan Yapı Kayıt Belgesi Verilmesine İlişkin Usul ve Esaslar Tebliğine göre müracaatlı yapılar, muhdesat ve diğer unsurların analiz edilmesinin altlığını oluşturacak paftalar.** **ş) Serbest Harita ve Kadastro Mühendisi: 3458 sayılı Mühendislik ve Mimarlık Hakkında Kanunun verdiği yetkiye dayanarak Serbest Harita ve Kadastro Mühendislik Müşavirlik Hizmetlerinden birini veya bir kaçını ücreti karşılığında yapan, büro/şirketinin Harita ve Kadastro Mühendisleri Odasında güncel tescili bulunan, harita, harita ve kadastro, geomatik, jeodezi, jeodezi ve fotogrametri mühendisleridir.**
İKİNCİ BÖLÜM **Umumi ve Kamu Hizmeti Alanları**		**İKİNCİ BÖLÜM** **Umumi ve Kamu Hizmeti Alanları**
İmar Planlarında Umumi Hizmetlere ve Kamu Hizmetlerine Ayrılan Yerlerin oluşturulması. **Madde 5-** İmar planları ile umumi hizmet veya kamu hizmetleri kullanımı getirilen alanların öncelikle Kanunun 18 inci maddesine göre uygulama yapılarak, bu yönetmelikteki öncelik sırasına göre DOP'tan oluşturulması esastır. Bu uygulama sırasında umumi hizmet veya kamu hizmet alanları toplamının % 45'i aşması halinde, aşan miktara karşılık gelen alanlar ile daha önce parselasyon planı tescil olan alanlarda yapılacak arazi ve arsa	Maddenin 2'inci fıkrası, İmar Kanunu'nun 18. maddesinin 5. fıkrasındaki *"(Değişik fıkra:4/7/2019-7181/9 md.) Düzenleme ortaklık paylarının toplamı, üçüncü fıkrada sözü geçen umumi hizmetler için, yeniden ayrılması gereken yerlerin alanları toplamından az olduğu takdirde, eksik kalan miktar, tescil harici alanlardan veya muvafakat alınmak kaydıyla; kamuya ait taşınmazlardan ya da Hazine mülkiyetindeki*	**İmar Planlarında Umumi Hizmetlere ve Kamu Hizmetlerine Ayrılan Yerlerin Oluşturulması.** **Madde 5-** İmar planları ile umumi hizmet veya kamu hizmetleri kullanımı getirilen alanların öncelikle Kanunun 18 inci maddesine göre uygulama yapılarak, bu yönetmelikteki öncelik sırasına göre DOP'tan oluşturulması esastır. Bu uygulama sırasında umumi hizmet veya kamu hizmet alanları toplamının % 45'i aşması halinde, aşan miktara karşılık gelen alanlar ile daha önce parselasyon planı tescil olan alanlarda yapılacak arazi

düzenleme işlemlerinde; 2942 sayılı Kamulaştırma Kanunu'na göre sırasıyla **1)** Hazine veya ilgili idarelerin mülkiyetindeki taşınmazlarla trampa yapılarak, **2)** Satın almak suretiyle Kamulaştırılarak kamu mülkiyetine geçirilir. Düzenlemeye giren parseller üzerindeki irtifak hakkı, geçit hakkı vb. ayni hakların ve korunması gerekli yapıların bulunduğu alanların, imar planında yol, park, meydan vb. tescile konu olmayan umumi hizmet alanlarına denk gelmesi halinde; ayni haklar ve korunması gerekli yapının bulunduğuna dair şerhler/beyanlar taşınarak, bu haklar ile şerhe/beyana konu olan alanlar imar planındaki vasfıyla tescil edilir. Tescile tabi olmadığı halde, imar mevzuatı gereği yapılaşma hakkı bulunan umumi ve kamu hizmet alanlarında, ruhsata tabi yapıların yapılacağı alanlar da imar planındaki vasfıyla tescil edilir.	*alanlardan karşılanır. Bu yöntemlerle karşılanamaması hâlinde belediye veya valilikçe kamulaştırma yoluyla tamamlanır."* hükmü ile çelişmektedir. Normlar hiyerarşisi gereği öncelikli olan kanun olduğundan; kanun maddesi % 45'in aşılması halinde öncelikli olarak tescil harici alanlardan veya muvafakat alınmak kaydıyla kamuya ait taşınmazlardan ya da Hazine mülkiyetindeki alanlardan karşılanmayı daha sonra kamulaştırma seçeneğini hükmederken Yönetmelik taslağı, yalnız kamulaştırma seçeneğini esas almıştır. Korunması gereken yapıların imar mevzuatına ve imar planına uygun olması gerektiğinden söz konusu eklemenin yer alması uygun görülmektedir.	ve arsa düzenleme işlemlerinde; 2942 sayılı Kamulaştırma Kanunu'na göre sırasıyla **1)** Hazine veya ilgili idarelerin mülkiyetindeki taşınmazlarla trampa yapılarak, **2)** Satın almak suretiyle Kamulaştırılarak kamu mülkiyetine geçirilir. Düzenlemeye giren parseller üzerindeki irtifak hakkı, geçit hakkı vb. ayni hakların ve korunması gerekli yapıların bulunduğu alanların, imar planında yol, park, meydan vb. tescile konu olmayan umumi hizmet alanlarına denk gelmesi halinde; ayni haklar ve **imar mevzatı ve imar planına göre** korunması gerekli yapı**ların** bulunduğuna dair şerhler/beyanlar taşınarak, bu haklar ile şerhe/beyana konu olan alanlar imar planındaki vasfıyla tescil edilir. Tescile tabi olmadığı halde, imar mevzuatı gereği yapılaşma hakkı bulunan umumi ve kamu hizmet alanlarında, ruhsata tabi yapıların yapılacağı alanlar da imar planındaki vasfıyla tescil edilir.

Umumi Hizmetlere ve Kamu Hizmetlerine Ayrılan alanlarda yapılacak tesisler. **Madde 6-** Yol, meydan, ibadet yerleri, park ve çocuk bahçeleri hariç olmak üzere, uygulama imar planında umumi hizmetlere ve kamu hizmetlerine ayrılıp da kamuya geçişi sağlanamayan özel mülkiyete konu yapı yapılabilecek alanlarda, maliklerin talebi olması ve imar planında ayrılan kamu hizmet tesis alanlarını yapmakla yükümlü idarenin uygun görmesi halinde imar planındaki kullanım amacına uygun özel tesis yapılabilir. Bu taşınmazın tapu kaydına, kamu hizmet tesis alanlarını yapmakla yükümlü idare tarafından; imar planındaki kullanım fonksiyonu ve süresi ile imar planındaki kullanım amacı dışında kullanılamayacağı tapu kütüğünün beyanlar hanesine şerh düşülür. Bu alanlarda yapılacak tesislerle ilgili ruhsata esas tüm projelerin, kamu hizmet tesis alanını yapmakla yükümlü idarece uygun görülerek onaylanması halinde, ruhsat alınarak inşaata başlanabilir. Tesis, yapım işlerine başlanılmasından, yapı kullanma izin belgesi alınarak kullanıma hazır hale gelinceye kadar yükümlü idarenin kontrol ve takibine tabi olacaktır. İmar Kanunun 13 üncü maddesine göre; plandaki kullanım amacına uygun işletilmek üzere ilgili idarenin izin ve kontrolünde yapılabilecek özel tesislerin 10 yıldan fazla olmamak üzere idarenin belirleyeceği kullanım süresinin dolması halinde, 2942 sayılı Kamulaştırma Kanunu'na göre işlem tesis edilerek taşınmazın kamuya geçişi sağlanır. Kamulaştırma işlemi üzerindeki tesisler de dikkate alınarak yapılır.	*"Bu alanlarda yapılacak tesislerle ilgili ruhsata esas tüm projelerin, kamu hizmet tesis alanını yapmakla yükümlü idarece uygun görülerek onaylanması halinde, ruhsat alınarak inşaata başlanabilir. Tesis, yapım işlerine başlanılmasından, yapı kullanma izin belgesi alınarak kullanıma hazır hale gelinceye kadar yükümlü idarenin kontrol ve takibine tabi olacaktır."* hükmü yapı ruhsatı ve yapı kullanma iznini içerdiğinden bu fıkranın Planlı Alanlar İmar Yönetmeliği içerisinde düzenlenmesi uygun olacaktır. Son fıkrada, Kamulaştırma Kanunu'na göre işlem yapılacağı belirtildiğinden söz konusu hükmün çıkarılması uygun görülmüştür.	**Umumi Hizmetlere ve Kamu Hizmetlerine Ayrılan <u>A</u>lanlarda <u>Y</u>apılacak <u>T</u>esisler.** **Madde 6-** Yol, meydan, ibadet yerleri, park ve çocuk bahçeleri hariç olmak üzere, uygulama imar planında umumi hizmetlere ve kamu hizmetlerine ayrılıp da kamuya geçişi sağlanamayan özel mülkiyete konu yapı yapılabilecek alanlarda, maliklerin talebi olması ve imar planında ayrılan kamu hizmet tesis alanlarını yapmakla yükümlü idarenin uygun görmesi halinde imar planındaki kullanım amacına uygun özel tesis yapılabilir. Bu taşınmazın tapu kaydına, kamu hizmet tesis alanlarını yapmakla yükümlü idare tarafından; imar planındaki kullanım fonksiyonu ve süresi ile imar planındaki kullanım amacı dışında kullanılamayacağı tapu kütüğünün beyanlar hanesine şerh düşülür. ~~**Bu alanlarda yapılacak tesislerle ilgili ruhsata esas tüm projelerin, kamu hizmet tesis alanını yapmakla yükümlü idarece uygun görülerek onaylanması halinde, ruhsat alınarak inşaata başlanabilir. Tesis, yapım işlerine başlanılmasından, yapı kullanma izin belgesi alınarak kullanıma hazır hale gelinceye kadar yükümlü idarenin kontrol ve takibine tabi olacaktır.**~~ İmar Kanunu'n<u>un</u> 13 üncü maddesine göre; plandaki kullanım amacına uygun işletilmek üzere ilgili idarenin izin ve kontrolünde yapılabilecek özel tesislerin 10 yıldan fazla olmamak üzere idarenin belirleyeceği kullanım süresinin dolması halinde, 2942 sayılı Kamulaştırma Kanunu'na göre işlem tesis edilerek taşınmazın kamuya geçişi sağlanır. ~~**Kamulaştırma işlemi üzerindeki tesisler de dikkate alınarak yapılır.**~~

ÜÇÜNCÜ BÖLÜM İfraz ve Tevhit Uygulamaları		ÜÇÜNCÜ BÖLÜM İfraz ve Tevhit Uygulamaları
İfraz ve Tevhit İşleri **Madde 7-** İmar planı bulunan alanlarda ifraz ve tevhit işlemleri, aşağıdaki istisnalar dışında ancak parselasyon planı tescil edilmiş alanlarda uygulama imar planlarına uygun olarak yapılabilir. **a)** Kamu mülkiyetindeki alanlarda; **b)** 10/12/2013 tarih ve 5018 sayılı Kamu Mali Yönetimi ve Kontrol Kanununda belirtilen merkezi yönetim kapsamındaki kamu idareleri yetkisi içindeki kamu yatırımlarında; **c)**Düzenleme alanının büyük bir kısmı yapılaşmış olsa dahi, öncelikle parselasyon planının yapılması esastır. Ancak zemindeki fiili durumdan dolayı İmar Kanununun 18 inci maddesinin uygulanmasının teknik olarak mümkün olmadığı durumlarda; **ç)** Koruma Amaçlı İmar Planı bulunup da, parselasyon planının tatbikinin mümkün olmadığı durumlarda; **d)** Büyük bir kısmı uygulama imar planına uygun şekilde oluşan imar dadalarının geri kalan kısımlarında; Daha önce parselasyon planlarının yapılmasına bakılmaksızın ifraz ve tevhit yoluyla imar parselleri oluşturulabilir. Parsel yüzölçümü, cephesi, çekme mesafeleri vb. nedenlerden dolayı imar mevzuatına göre yapı yapılması mümkün olmayan imar parselleri; kendi aralarında anlaşmaları için ilgili idare tarafından parsel maliklerine yapılacak tebliğden itibaren, 3 ay içerisinde maliklerce anlaşma sağlanamaması halinde veya maliklerden birinin talebi üzerine idarece resen tevhit ve ifraz yapılmak suretiyle, imar planı, imar mevzuatı ve yapılaşmaya uygun hale getirilir. İfraz işlemi, parsellerin tevhit edilmeden önceki konumuna göre yapılır.	d bendinde 10.07.2019 tarih ve 30827 sayılı Resmi Gazete'de yayımlanan 7181 sayılı Tapu Kanunu ve Bazı Kanunlarda Değişiklik Yapılmasına Dair Kanun'un yürürlük tarihinden önceki yapılaşmaların esas alınması gerektiği düşünülmüştür. d bendinde yer alan "Büyük bir kısmı" ibaresinin muğlak bir ifade olması nedeniyle "%50'sinden fazlası" şeklinde değiştirilerek açıklığa kavuşturulması amaçlanmıştır. İmar uygulamalarında bütünsellik sağlanması açısından tevhit ve ifraz ibarelerinin kaldırılmasının uygun olacağı düşünülmüştür.	**İfraz ve Tevhit İşleri** **Madde 7-** İmar planı bulunan alanlarda ifraz ve tevhit işlemleri, aşağıdaki istisnalar dışında ancak parselasyon planı tescil edilmiş alanlarda uygulama imar planlarına uygun olarak yapılabilir. **a)** Kamu mülkiyetindeki alanlarda; **b)** 10/12/2013 tarih ve 5018 sayılı Kamu Mali Yönetimi ve Kontrol Kanununda belirtilen merkezi yönetim kapsamındaki kamu idareleri yetkisi içindeki kamu yatırımlarında; **c)**Düzenleme alanının büyük bir kısmı yapılaşmış olsa dahi, öncelikle parselasyon planının yapılması esastır. Ancak zemindeki fiili durumdan dolayı İmar Kanununun 18 inci maddesinin uygulanmasının teknik olarak mümkün olmadığı durumlarda; **ç)** Koruma Amaçlı İmar Planı bulunup da, parselasyon planının tatbikinin mümkün olmadığı durumlarda; **d)** ~~Büyük bir kısmı uygulama imar planına uygun şekilde oluşan imar adalarının geri kalan kısımlarında~~; **10.07.2019 tarihinden önce %50'sinden fazlası uygulama imar planına uygun şekilde oluşan imar adalarının geri kalan kısımlarında;** Daha önce parselasyon planlarının yapılmasına bakılmaksızın ifraz ve tevhit yoluyla imar parselleri oluşturulabilir. Parsel yüz ölçümü, cephesi, çekme mesafeleri vb. nedenlerden dolayı imar mevzuatına göre yapı yapılması mümkün olmayan imar parselleri; kendi aralarında anlaşmaları için ilgili idare tarafından parsel maliklerine yapılacak tebliğden itibaren, 3 ay içerisinde maliklerce anlaşma sağlanamaması halinde veya maliklerden birinin talebi üzerine idarece resen **imar**

		planı uygulaması ~~**tevhit ve ifraz**~~ yapılmak suretiyle yapılaşmaya uygun imar parselleri oluşturulur. İmar adası, imar mevzuatına ve yapılaşmaya uygun hale getirilir. ~~**İfraz**~~ **Uygulama** işlemi, parsellerin ~~**tevhit edilmeden**~~ önceki konumuna göre yapılır.
DÖRDÜNCÜ BÖLÜM **Parselasyon Planları**		**DÖRDÜNCÜ BÖLÜM** **Parselasyon Planları**
Düzenleme Sahalarının Tespiti Esasları **Madde 8-** Belediye ve mücavir alan sınırları içinde belediyeler, belediye encümeni kararı ile; dışında valilikler, il idare kurulu kararı ile; 5 yıllık imar programlarına öncelik tanımak ve beldenin inkişaf ve ihtiyaç durumuna göre, yeterli miktarda parseli; konut ile hizmet ve diğer kullanım alanlarını hazır bulunduracak şekilde düzenleme sahalarını tespit etmek ve kesinleşen uygulama imar planlarına göre parselasyon planlarını yapmak mecburiyetindedir. İmar planı içerisinde düzenleme sahaları tespit edilirken, düzenleme sahalarındaki Düzenleme Ortaklı Payı oranlarının mümkün mertebe dengeli olmasına dikkat edilir. Belirlenen düzenleme sahası bir müstakil imar adasından daha küçük olamaz. Ancak, imar adasının büyük bir kısmının imar mevzuatına uygun bir şekilde teşekkül etmiş olması nedeniyle, yeniden düzenlemesine ihtiyaç bulunmaması halinde adanın geri kalan kadastro parselleri müstakil bir imar düzenlenmesine konu teşkil edebilir.	Son fıkradaki hükmün *"Ancak, imar adasının* ~~***büyük bir kısmının***~~ ***%50'sinden fazlasının*** *imar mevzuatına uygun bir şekilde teşekkül etmiş olması nedeniyle, yeniden düzenlemesine ihtiyaç bulunmaması halinde adanın geri kalan kadastro parselleri müstakil bir imar düzenlenmesine konu teşkil edebilir."* şeklinde düzenlenmesi yönetmelikte bir bütünlük sağlayacaktır.	**Düzenleme Sahalarının Tespiti Esasları** **Madde 8-** Belediye ve mücavir alan sınırları içinde belediyeler, belediye encümeni kararı ile; dışında valilikler, il idare kurulu kararı ile; 5 yıllık imar programlarına öncelik tanımak ve beldenin inkişaf ve ihtiyaç durumuna göre, yeterli miktarda parseli; konut ile hizmet ve diğer kullanım alanlarını hazır bulunduracak şekilde düzenleme sahalarını tespit etmek ve kesinleşen uygulama imar planlarına göre parselasyon planlarını yapmak mecburiyetindedir. İmar planı içerisinde düzenleme sahaları tespit edilirken, düzenleme sahalarındaki Düzenleme Ortaklı Payı oranlarının mümkün mertebe dengeli olmasına dikkat edilir. Belirlenen düzenleme sahası bir müstakil imar adasından daha küçük olamaz. Ancak, imar adasının ~~**büyük bir kısmının**~~ **%50'sinden fazlasının** imar mevzuatına uygun bir şekilde teşekkül etmiş olması nedeniyle, yeniden düzenlemesine ihtiyaç bulunmaması halinde adanın geri kalan kadastro parselleri müstakil bir imar düzenlenmesine konu teşkil edebilir.
Düzenleme Sınırının Geçirilmesi **Madde 9 -** İmar plânlarında gösterilmiş düzenleme sınırları varsa bu durum dikkate alınır. İmar planlarında düzenleme sınırı ile ilgili herhangi bir belirtme olmaması durumunda, düzenleme sınırı ; a) İskân sahasının bittiği yerlerde iskân	Arazi ve arsa düzenlemeleri, uygulamaya giren taşınmazların şeklini, alanını, bazen de yerini değiştirerek doğrudan mülkiyeti etkileyen uygulamalardır. Bu nedenle uygulamalarda düzenleme sınırları geçirilirken mülkiyet yapısının dikkate	**Düzenleme Sınırının Geçirilmesi** **Madde 9 -** ~~**İmar plânlarında gösterilmiş düzenleme sınırları varsa bu durum dikkate alınır. İmar planlarında düzenleme sınırı ile ilgili herhangi bir belirtme olmaması durumunda,**~~ düzenleme sınırı; **a)** İskân sahasının bittiği yerlerde iskân

TMMOB Harita ve Kadastro Mühendisleri Odası

sınırlarından, b) İskân sahası içindeki yollarda yol ekseninden, c) Düzenleme sınırının herhangi bir parseli iki veya daha fazla parçaya bölmesi halinde; sınır, bu parçalardan düzenleme sahası dışında kalan başka bir imar adasına girmeyenleri varsa bunları da içine alacak şekilde, ç) Park, meydan, yeşil saha ve otopark alanlarının düzenleme ortaklık payı oranına göre uygun görülecek yerinden, geçirilir. Düzenleme sınırı; gerek görülmesi halinde orman, mera ve sit alanı gibi özel kanunlarla korunan alanların dış sınırından da geçirilebilir.	alınması ve özellikle yönetmelik taslağının 9'uncu maddesinin a, b, c ve ç bendlerinin öncelikli olarak dikkate alınması önemlidir. Yönetmelik taslağında öncelikli dikkate alınması gereken koşul olarak gösterilen *"İmar plânlarında gösterilmiş düzenleme sınırları varsa bu durum dikkate alınır."* durumunda ise mülkiyetle ilgili birçok detay atlanmakta, dikkate alınmamaktadır. Bu nedenle, imar planlarındaki gösterim; şart olarak değil, dikkate alınacak öneri niteliğinde olmalıdır. Yönetmelik taslağı 9'uncu maddenin ç bendinde geçen *"yeşil saha"*nın hangi alanları kapsadığı belirli olmadığından ve bu kavram, Mekansal Planlar Yapım Yönetmeliği'nde de tanımlanmadığından hangi alanları kapsadığı bilinmeyen hizmet alanlarının bulunmasının uygulamada sorunlara neden olabileceği düşünülmektedir. Konunun açıklığa kavuşturulması için "alan" ile birlikte değerlendirilmesinin uygun olacağı değerlendirilmiştir. Son fıkrada yer alan özel kanunlarla korunan alanların düzenlemeye dahil edilmesi söz konusu olamayacağından " da" bağlacının kaldırılması uygun olacaktır.	sınırlarından, **b)** İskân sahası içindeki yollarda yol ekseninden, **c)** Düzenleme sınırının herhangi bir parseli iki veya daha fazla parçaya bölmesi halinde; sınır, bu parçalardan düzenleme sahası dışında kalan başka bir imar adasına girmeyenleri varsa bunları da içine alacak şekilde, **ç)** Park, meydan, yeşil saha **(alan)** ve otopark alanlarının düzenleme ortaklık payı oranına göre uygun görülecek yerinden, **d)** İmar planlarında gösterilmiş düzenleme sınırları varsa bu durum da dikkate alınarak, geçirilir. Düzenleme sınırı; gerek görülmesi halinde orman, mera ve sit alanı gibi özel kanunlarla korunan alanların dış sınırından ~~da~~ geçirilebilir.
Parselasyon Planında Korunacak Yapılar **Madde 10 -** Plan ve mevzuata göre korunmasında sakınca bulunmayan yapılar, uygulama sonucunda mümkün olabildiğince bir imar parseli içinde bırakılır.	Korunacak yapıların daha sağlıklı analiz edilebilmesi için yönetmelikte bir bütünlük sağlanması amacıyla bu maddenin 21. madde ile birlikte yeniden düzenlenmesi	~~**Parselasyon Planında Korunacak Yapılar**~~ ~~**Madde 10 - Plan ve mevzuata göre korunmasında sakınca bulunmayan yapılar, uygulama sonucunda mümkün olabildiğince bir imar parseli içinde**~~

	gerektiği düşünüldüğünden belirtilen madde içeriğinde düzenlenmiştir.	~~bırakılır.~~
Düzenleme Ortaklık Payına Ait Esaslar **Madde 11 -** Düzenlemeye tabi tutulan yerler ile bölgenin ihtiyacı olan umumi ve kamu hizmet alanları için, İmar Kanunu'nun 18 nci maddesine göre alınacak düzenleme ortaklık payları, düzenlemeye tabi tutulan arazi ve arsaların düzenlemeden önceki yüzölçümlerinin yüzde kırkbeşini geçemez. Düzenleme ortaklık paylarının aşağıdaki kullanımlardan, öncelik sırasına göre alınması esastır. **a)**Yol, meydan, park, otopark, çocuk bahçesi/parkı ve yeşil saha, **b)**İbadet yeri, karakol ve Milli Eğitim Bakanlığına bağlı öğretime yönelik eğitim tesis alanları, kamuya ait kreş alanları **c)** Pazar yeri, semt spor alanı ve şehir içi toplu taşıma istasyonları ve durakları, **ç)**Sağlık Bakanlığına bağlı sağlık tesis alanları **d)**Otoyol hariç erişme kontrolünün uygulandığı yol, su yolu, **e)**Spor alanı, teknik altyapı alanı, kamuya ait trafo alanı, **f)**Belediye hizmet alanı, sosyal ve kültürel tesis alanı, **g)**Özel tesis yapılmasına konu olmayan ağaçlandırılacak alan, rekreasyon alanı ve mesire alanları, **ğ)**Resmi kurum alanı, **h)**Diğer umumi ve kamu hizmet alanları **ı)** Mezarlık alanı, Düzenlemeye tabi tutulan alan içerisinde bulunan taşkın kontrol tesisi alanlarının öncelikle düzenleme sahasındaki hazine taşınmazlarından karşılanması esastır.	Maddenin 2. fıkrasındaki *"Düzenleme ortaklık paylarının aşağıdaki kullanımlardan, öncelik sırasına göre alınması esastır."* hükümde yer alan "öncelik sırasına göre alınması esastır." ibaresinin farklı yorumlara yol açmaması için açıklığa kavuşturulması yararlı olacaktır. 2.fıkranın d bendinde yer alan "su yolu" tanımı Mekansal Planlar Yapım Yönetmeliği'nde de yer almadığından açıklığa kavuşturulmasının gerektiği düşünülmektedir. 4. fıkrada yer alan *"Düzenleme sahası içerisindeki kapanan imar ve kadastro yolları varsa, parselasyon planı sırasında düzenleme ortaklık payına konu alanlardan düşülerek düzenleme ortaklık payı oranı hesaplanır. Ancak kapanan kadastro ve imar yollarının toplam alanın, düzenleme sahasındaki düzenleme ortaklık payına konu olan umumi ve kamu hizmet alanlarından fazla olması durumunda; artan miktarın öncelikle kapanan yollardan gelen kısmından 2644 Sayılı Tapu Kanunun 21.Maddesi ve 2634 sayılı Turizm Teşvik Kanunu 8.maddesi hükümlerine göre köy tüzel kişiliği, belediyesi veya hazine adına tescil olur."* hükmün bu şekilde düzenlenerek diğer yasalarla uyumlu hale getirilmesi yararlı olacaktır.	**Düzenleme Ortaklık Payına Ait Esaslar** **Madde 11 -** Düzenlemeye tabi tutulan yerler ile bölgenin ihtiyacı olan umumi ve kamu hizmet alanları için, İmar Kanunu'nun 18 nci maddesine göre alınacak düzenleme ortaklık payları, düzenlemeye tabi tutulan arazi ve arsaların düzenlemeden önceki yüzölçümlerinin yüzde kırkbeşini geçemez. Düzenleme ortaklık paylarının aşağıdaki kullanımlardan, öncelik sırasına göre alınması esastır. **a)**Yol, meydan, park, otopark, çocuk bahçesi/parkı ve yeşil saha, **b)**İbadet yeri, karakol ve Milli Eğitim Bakanlığına bağlı öğretime yönelik eğitim tesis alanları, kamuya ait kreş alanları **c)** Pazar yeri, semt spor alanı ve şehir içi toplu taşıma istasyonları ve durakları, **ç)**Sağlık Bakanlığına bağlı sağlık tesis alanları **d)**Otoyol hariç erişme kontrolünün uygulandığı yol, su yolu, **e)**Spor alanı, teknik altyapı alanı, kamuya ait trafo alanı, **f)**Belediye hizmet alanı, sosyal ve kültürel tesis alanı, **g)**Özel tesis yapılmasına konu olmayan ağaçlandırılacak alan, rekreasyon alanı ve mesire alanları, **ğ)**Resmi kurum alanı, **h)**Diğer umumi ve kamu hizmet alanları **ı)** Mezarlık alanı, Düzenlemeye tabi tutulan alan içerisinde bulunan taşkın kontrol tesisi alanlarının öncelikle

TMMOB Harita ve Kadastro Mühendisleri Odası

Yetmemesi halinde, yukarıda sayılan umumi ve kamu hizmet alanları için düzenleme ortaklık payı ayrıldıktan sonra %45 e tamamlayan fark kadar alan düzenleme ortaklık payından karşılanabilir. Düzenleme sahası içerisindeki kapanan imar ve kadastro yolları varsa, parselasyon planı sırasında düzenleme ortaklık payına konu alanlardan düşülerek düzenleme ortaklık payı oranı hesaplanır. Ancak kapanan kadastro ve imar yollarının toplam alanın, düzenleme sahasındaki düzenleme ortaklık payına konu olan umumi ve kamu hizmet alanlarından fazla olması durumunda; artan miktar 2644 Sayılı Tapu Kanunun 21. Maddesi hükümlerine göre köy tüzel kişiliği, belediyesi veya hazine adına tescil olur. Parselasyon planı yapılmadan ifraz, tevhit ve terk yoluyla, yol, park, yeşil saha, çocuk bahçesi, meydan gibi umumi hizmet alanlarına terk edilen ya da bağışlanan alan miktarının uygulama sahasındaki düzenleme ortaklık payından az olması durumunda; parselasyon planı sırasında düzenleme ortaklık payına tamamlayan fark kadar düzenleme ortaklık payı kesintisi yapılabilir. Belediye hizmet alanı, semt spor alanı, belediye kreş alanı, pazar yeri, şehir içi toplu taşıma istasyonları ve durakları, ağaçlandırılacak alan, rekreasyon alanı, mesire alanı, mezarlık alanı gibi belediyelerin hizmet verdiği alanlar belediyesi adına, diğer alanlar da hazine adına tescil edilir. Bu alanların Büyükşehir belediyesi sınırları içerisinde kalması halinde, 5296 Sayılı Büyükşehir Belediyesi Kanununda belirtilen; Büyükşehir Belediyelerinin görev ve yetki sahaları içerisinde kalan alanlarla, şehrin bütününe hizmet eden sosyal donatı alanları Büyükşehir Belediyesi adına, diğer alanlarda ilçe belediyeleri adına tescil olunur. Spor alanı, teknik altyapı alanı, sosyal ve kültürel tesis alanı gibi hem belediyenin hem de diğer kamu	5. fıkrada belirtilen ifraz, tevhit ve yola terk halleri için *"10/7/2019 tarihi öncesinde uygulama imar planı ve yönetmeliğine uygun olarak oluşmuş* 5.fıkrada belirtilen ifraz, tevhit ve yola terk halleri için *"10.07.2019 tarihi öncesinde uygulama imar planı ve yönetmeliğine uygun olarak oluşmuş koşulu aranarak"* ibaresinin uygulamada bütünlük sağlanması açısından taslağın diğer maddelerinde olduğu gibi bu fıkrada da eklenmesinin gerekli olduğu düşünülmektedir. 6. fıkrada yer alan "5296 sayılı Büyükşehir Belediyesi Kanunu" ibaresinde Kanun'un sayısının sehven yazıldığı düşünülmektedir. Kanun'un sayısı 5216 olarak düzeltilmelidir.	düzenleme sahasındaki hazine taşınmazlarından karşılanması esastır. Yetmemesi halinde, yukarıda sayılan umumi ve kamu hizmet alanları için düzenleme ortaklık payı ayrıldıktan sonra % 45'e tamamlayan fark kadar alan düzenleme ortaklık payından karşılanabilir. Düzenleme sahası içerisindeki kapanan imar ve kadastro yolları varsa, parselasyon planı sırasında düzenleme ortaklık payına konu alanlardan düşülerek düzenleme ortaklık payı oranı hesaplanır. Ancak kapanan kadastro ve imar yollarının toplam alanın, düzenleme sahasındaki düzenleme ortaklık payına konu olan umumi ve kamu hizmet alanlarından fazla olması durumunda; artan miktar 2644 Sayılı Tapu Kanunu'n**un** 21. maddesi hükümlerine göre **belediye hududu dışında** köy tüzel kişiliği, **belediye hududu içinde** belediyesi adına veya **2634 sayılı Turizm Teşvik Kanunu 8.maddesi hükümlerine göre** hazine adına tescil olur. Parselasyon planı yapılmadan ifraz, tevhit ve terk yoluyla, yol, park, yeşil saha, çocuk bahçesi, meydan gibi umumi hizmet alanlarına terk edilen ya da bağışlanan alan miktarının uygulama sahasındaki düzenleme ortaklık payından az olması durumunda; **10/07/2019 tarihi öncesinde uygulama imar planı ve yönetmeliğine uygun olarak oluşmuş koşulu aranarak** parselasyon planı sırasında düzenleme ortaklık payına tamamlayan fark kadar düzenleme ortaklık payı kesintisi yapılabilir. Belediye hizmet alanı, semt spor alanı, belediye kreş alanı, pazar yeri, şehir içi toplu taşıma istasyonları ve durakları, ağaçlandırılacak alan, rekreasyon alanı, mesire alanı, mezarlık alanı gibi belediyelerin hizmet verdiği alanlar belediyesi adına, diğer alanlar da hazine adına tescil edilir. Bu alanların Büyükşehir belediyesi sınırları içerisinde kalması halinde, **5216** Sayılı

kurumlarının kullanımında olabilecek alanlar hazine adına tescil edilir. Bu alanlar, hazine tarafından; belediyesince hizmet verilmesinin planlanması halinde belediyeye, diğer kamu kurumlarınca hizmet verilmesinin planlanması halinde ise, hizmeti verecek kamu kurumuna, imar planındaki kullanım amacında kullanılması şartıyla tahsis edilir.		Büyükşehir Belediyesi Kanununda belirtilen; Büyükşehir Belediyelerinin görev ve yetki sahaları içerisinde kalan alanlarla, şehrin bütününe hizmet eden sosyal donatı alanları Büyükşehir Belediyesi adına, diğer alanlarda ilçe belediyeleri adına tescil olunur. Spor alanı, teknik altyapı alanı, sosyal ve kültürel tesis alanı gibi hem belediyenin hem de diğer kamu kurumlarının kullanımında olabilecek alanlar hazine adına tescil edilir. Bu alanlar, hazine tarafından; belediyesince hizmet verilmesinin planlanması halinde belediyeye, diğer kamu kurumlarınca hizmet verilmesinin planlanması halinde ise, hizmeti verecek kamu kurumuna, imar planındaki kullanım amacında kullanılması şartıyla tahsis edilir.
Düzenleme Ortaklık Payını aşan umumi ve kamu hizmet alanlarının elde edilmesi **Madde 12-** Düzenleme sahasındaki umumi ve kamu hizmet alanları düzenleme ortaklık payından karşılanır. Ancak, düzenleme sahasında düzenleme ortaklık payına konu alanların %45'ten fazla olması durumunda, 11. Maddede belirtilen öncelik sırasına göre düzenleme ortaklık payı alındıktan sonra eksik kalan alan, tescil harici alanlardan veya muvafakat alınmak kaydıyla; kamuya ait taşınmazlardan ya da hazine mülkiyetindeki taşınmazlardan karşılanır. Bu alanların yetmemesi halinde, kalan miktar ya da bu yöntemle karşılanamaması halinde tamamı, kamulaştırma yoluyla karşılanır. 11.Maddenin a, b, c, f, g ve ı bendindeki kullanımlar belediyesince veya il özel idaresince, diğer kullanımlar ise ilgili kamu kurumunca kamulaştırılır. Kamulaştırma, düzenlemeye giren parseller içerisinden, yüzölçümü en küçük olanından başlanarak yapılır.	"11. maddenin a, b, c, f, g ve ı bendindeki kullanımlar belediyesince kamulaştırılır." ifadesine ilişkin b bendinde bulunan İbadet yeri, karakol ve Milli Eğitim Bakanlığına bağlı öğretime yönelik eğitim tesis alanları, kamuya ait kreş alanları ve f bendinde bulunan sosyal ve kültürel tesis alanları 11. maddenin son fıkrasında da belirtildiği üzere hem belediyenin hem de diğer kamu kurumlarının kullanımında olabilecek alanlar olması nedeniyle ilgili kurum tarafından kamulaştırmasının mevzuata uygun olacağı kanaatine varılmıştır. Kamulaştırmanın, düzenlemeye giren parseller içerisinden, yüz ölçümü en küçük olanından değil de en büyük olanından başlayarak yapılması küçük mülkiyet sahiplerinin arsa sahibi olabilmesi açısından daha adil olacaktır.	**Düzenleme Ortaklık Payını <u>A</u>şan <u>U</u>mumi ve <u>K</u>amu <u>H</u>izmet <u>A</u>lanlarının <u>E</u>lde <u>E</u>dilmesi** **Madde 12-** Düzenleme sahasındaki umumi ve kamu hizmet alanları düzenleme ortaklık payından karşılanır. Ancak, düzenleme sahasında düzenleme ortaklık payına konu alanların %45'ten fazla olması durumunda, 11. maddede belirtilen öncelik sırasına göre düzenleme ortaklık payı alındıktan sonra eksik kalan alan, tescil harici alanlardan veya muvafakat alınmak kaydıyla; kamuya ait taşınmazlardan ya da hazine mülkiyetindeki taşınmazlardan karşılanır. Bu alanların yetmemesi halinde, kalan miktar ya da bu yöntemle karşılanamaması halinde tamamı, kamulaştırma yoluyla karşılanır. ~~**11.Maddenin a, b, c, f, g ve ı bendindeki kullanımlar belediyesince**~~ **<u>11. maddenin a, c, g, ı bendindeki kullanımlar ve f bendinde yer alan belediye hizmet alanları belediyesince</u>** veya il özel idaresince, diğer kullanımlar ise ilgili kamu kurumunca kamulaştırılır.

		Kamulaştırma, düzenlemeye giren parseller içerisinden, yüz ölçümü ~~**en küçük**~~ **en büyük** olanından başlanarak yapılır.
Düzenleme Ortaklık Payının Alınmadığı Durumlar **Madde 13 -** Kamulaştırma yoluyla elde edilen taşınmazlar ile kamu hizmetlerine tahsis edilip imar planında da yerinde muhafaza edilerek aynı kullanım amacına ayrılan kamuya ait taşınmazlardan düzenleme ortaklık payı alınmaz. Bu alanlar, parselasyon planında bulunduğu yere tahsis edilir. Ancak, kamulaştırılan parselin, imar planı kararları ile kamulaştırma amacı dışında kullanılması ve kamulaştırmayı yapan kamu kurumunun uygun görüş vermesi durumunda; düzenlemeye giren diğer parseller gibi düzenleme ortaklık payı alınarak dağıtıma tabi tutulur. Evvelce yapılan düzenlemeler dolayısıyla düzenleme ortaklık payı alınmış olan arsa veya araziler, düzenleme ortaklık payı hesabına katılmaz. Ancak, her türlü imar planı kararı ile yapılaşma koşulunda ve nüfusta artış olması halinde, artış olan parsellerden uygulama sonucunda oluşan değerinin önceki değerinden az olmaması kaydıyla, ilk uygulamadaki düzenleme ortaklık payı oranını %45 e kadar tamamlamak üzere ilave düzenleme ortaklık payı kesintisi yapılabilir. Düzenleme sahasındaki taşınmazlardan bir kısmının umumi ve kamu hizmet alanlarında kullanılmak üzere bağışlanması ya da belediye veya hazine arazilerinin tahsis edilmesi durumunda; bağışlanan ya da tahsis edilen miktar, toplam umumi ve kamu hizmet alanlarından düşülmek suretiyle düzenleme ortaklık payı hesaplanır. Bağış ve tahsis yapılan taşınmazdan, bağış ve tahsis miktarı düşüldükten sonra geri kalan alandan düzenleme ortaklık payı alınır. Düzenlemeye tabi tutulan parsellerden, düzenleme	Kamulaştırılmış alanların kurum görüşü ile dağıtıma konu edilmesi söz konusu kamu alanının DOP ile oluşması sonucunu doğurabilme riski mevcuttur. Örneğin terkleri olan bir okul taşınmazına Milli Eğitim Bakanlığı uygun görüş ile DOP kesintisi yaptırıp imar parseline dönüştürülmesi talebinde bulunup, mevcut okul alanının DOP ile oluşturulmasını talep ettiğinde diğer katılımcı parsellerin kesinti miktarı artış gösterecektir. Bu madde kamu ve uygulama yapan müellifçe farklı yorumlanabilir ve olası hukuki inatlaşmalar yaratabilir. 4. fıkrada yer alan *"düzenleme sonucu oluşan bir imar parselinin sınırları içerisinde kalıp da üzerindeki yapılar dolayısıyla düzenleme ortaklık payının tamamının ya da bir kısmının alınamadığı hallerde,"* durumu, yalnız imar planı ve yönetmeliğine uygun inşa edilmiş yapılar için geçerli olmalıdır. Bu bağlamda ilgili cümlede "yapılar" kavramının önüne "imar planı ve yönetmeliğine uygun inşa edilmiş yapılar" getirilmesi hukuki açıdan uygun olacaktır.	**Düzenleme Ortaklık Payının Alınmadığı Durumlar** **Madde 13 -** Kamulaştırma yoluyla elde edilen taşınmazlar ile kamu hizmetlerine tahsis edilip imar planında da yerinde muhafaza edilerek aynı kullanım amacına ayrılan kamuya ait taşınmazlardan düzenleme ortaklık payı alınmaz. Bu alanlar**da, kamulaştırılma suretiyle tesis edilen irtifak hakları** parselasyon planında bulunduğu yere tahsis ~~**edilir-**~~**edilerek ilgili kurum adına tescil edilir. İmar planında alanın büyütülmüş olması halinde kalan alan DOP'dan karşılanır ve ilgili kurum adına tescil edilir.** Ancak, kamulaştırılan parselin, imar planı kararları ile kamulaştırma amacı dışında kullanılması ~~**ve kamulaştırmayı yapan kamu kurumunun uygun görüş vermesi durumunda; düzenlemeye giren diğer parseller gibi düzenleme ortaklık payı alınarak dağıtıma tabi tutulur.**~~ **halinde kamulaştırmayı yapan kamu kurumunun uygun görüşü ile parsel DOP hesabına dahil edilmeksizin düzenleme sahası içinde bulunan diğer umumi hizmet ve kamu hizmet alanlarına tahsis edilir.** Evvelce yapılan düzenlemeler dolayısıyla düzenleme ortaklık payı alınmış olan arsa veya araziler, düzenleme ortaklık payı hesabına katılmaz. Ancak, her türlü imar planı kararı ile yapılaşma koşulunda ve nüfusta artış olması halinde, artış olan parsellerden uygulama sonucunda oluşan değerinin önceki değerinden az olmaması kaydıyla, ilk uygulamadaki düzenleme ortaklık payı oranını % 45'e kadar tamamlamak üzere ilave düzenleme ortaklık payı kesintisi yapılabilir.

sonucu oluşan bir imar parselinin sınırları içerisinde kalıp da üzerindeki yapılar dolayısıyla düzenleme ortaklık payının tamamının ya da bir kısmının alınamadığı hallerde, düzenleme sahasındaki diğer parsellerden kesilen düzenleme ortaklık payının, kesinti yapılamayan parsele denk gelen miktarı bedele dönüştürülebilir. Yapılaşmanın bulunduğu parsellerden düzenleme ortaklık payı kesintisinin yapılamaması nedeniyle diğer parsellerden kesilecek düzenleme ortaklık payındaki artış miktarı, %3`ü geçemez. Bu bedel öncelikle uygulama sahası olmak üzere mücavir alan içerisinde uygulamayı yapan belediyesince, mücavir alan dışında ise il özel idaresi tarafından yapılacak kamulaştırma işlemlerinde kullanılır. Her türlü imar planı kararı ile yapılaşma koşulunda ve nüfusta artış olsa dahi, imar mevzuatına uygun ruhsatlı yapıların bulunduğu parsellerden ilave düzenleme ortaklık payı alınmaz. Bu parsellerin tapu kaydına; alınamayan düzenleme ortaklık payı farkı ile yeniden yapı yapılması halinde düzenleme ortaklık payına karşılık gelen bedel ödenmeden yapı ruhsatı alınamayacağı şerh düşülür. Bu maddeye göre yapılacak bedel takdirleri ve bu bedellere itiraz şekilleri 2942 sayılı Kamulaştırma Kanunu hükümlerine tâbidir.		Düzenleme sahasındaki taşınmazlardan bir kısmının umumi ve kamu hizmet alanlarında kullanılmak üzere bağışlanması ya da belediye veya hazine arazilerinin tahsis edilmesi durumunda; bağışlanan ya da tahsis edilen miktar, toplam umumi ve kamu hizmet alanlarından düşülmek suretiyle düzenleme ortaklık payı hesaplanır. Bağış ve tahsis yapılan taşınmazdan, bağış ve tahsis miktarı düşüldükten sonra geri kalan alandan düzenleme ortaklık payı alınır. Düzenlemeye tabi tutulan parsellerden, düzenleme sonucu oluşan bir imar parselinin sınırları içerisinde kalıp da üzerindeki **imar planı ve yönetmeliğine uygun inşa edilmiş yapılar** dolayısıyla düzenleme ortaklık payının tamamının ya da bir kısmının alınamadığı hallerde, düzenleme sahasındaki diğer parsellerden kesilen düzenleme ortaklık payının, kesinti yapılamayan parsele denk gelen miktarı bedele dönüştürülebilir. Yapılaşmanın bulunduğu parsellerden düzenleme ortaklık payı kesintisinin yapılamaması nedeniyle diğer parsellerden kesilecek düzenleme ortaklık payındaki artış miktarı, %3`ü geçemez. Bu bedel öncelikle uygulama sahası olmak üzere mücavir alan içerisinde uygulamayı yapan belediyesince, mücavir alan dışında ise il özel idaresi tarafından yapılacak kamulaştırma işlemlerinde kullanılır. Her türlü imar planı kararı ile yapılaşma koşulunda ve nüfusta artış olsa dahi, imar mevzuatına uygun ruhsatlı yapıların bulunduğu parsellerden ilave düzenleme ortaklık payı alınmaz. Bu parsellerin tapu kaydına; alınamayan düzenleme ortaklık payı farkı ile yeniden yapı yapılması halinde düzenleme ortaklık payına karşılık gelen bedel ödenmeden yapı ruhsatı

		alınamayacağı şerh düşülür. Bu maddeye göre yapılacak bedel takdirleri ve bu bedellere itiraz şekilleri 2942 sayılı Kamulaştırma Kanunu hükümlerine tâbidir.
Parselasyon Planlarının Yapımı **Madde 14 –** İmar parsellerinin oluşturulması ve dağıtımında aşağıdaki esaslar dikkate alınır: a)Düzenlemeye giren parsellerin tahsisi, uygulama sonucunda mümkün olduğunca düzenleme öncesi parselin bulunduğu yerden yapılır. Düzenlemeye alınan parsellerin imar planında umumi ve kamu hizmet alanlarına denk gelmesi halinde ise, mümkün mertebe en yakından tahsisi sağlanır. b)Parselasyon planıyla; imar planında, yoksa imar mevzuatında belirtilen parsel büyüklüklerinin altında parsel oluşturulamaz. c) Plân ve mevzuata göre korunması mümkün olan yapıların tam ve hissesiz bir imar parseline denk gelmesi sağlanır. ç) İmar uygulama alanında kalan hisseli arazi ve arsalar, hisse sahiplerinin muvafakatı halinde veya ilgili idarece arazideki fiili kullanım durumunun tespit edilmesi halinde; imar planında, yoksa imar mevzuatında belirtilen asgari parsel büyüklüğünü sağlamak kaydıyla müstakil hale getirilebilir. d) Mal sahibine tahsis edilen miktarın bir imar parselinden küçük olması veya diğer teknik ve hukuki nedenlerle müstakil imar parseli verilememesi halinde, bu miktar mümkün mertebe tek bir imar parseline hisselendirilir. e)Arazideki mevcut yapılaşmalar dikkate alınır. Düzenleme ortaklık payından oluşan alanlar, kullanım amacı doğrultusunda bu amacı gerçekleştirmekle görevli idarelere tahsis edilmek amacıyla hazine ya da	Parselasyon planlarının düzenlenmesinde Tapu Kanunu ve B.Ö.H.H.B.Ü. Yönetmeliği'nin esas alınması gerektiğinden ilgili mevzuata atıf yapılması gerektiği değerlendirilerek ilaveler önerilmiştir.	**Parselasyon Planlarının Yapımı** **Madde 14 –** İmar parsellerinin oluşturulması ve dağıtımında aşağıdaki esaslar dikkate alınır: a)Düzenlemeye giren parsellerin tahsisi, uygulama sonucunda mümkün olduğunca düzenleme öncesi parselin bulunduğu yerden yapılır. Düzenlemeye alınan parsellerin imar planında umumi ve kamu hizmet alanlarına denk gelmesi halinde ise, mümkün mertebe en yakından tahsisi sağlanır. b)Parselasyon planıyla; imar planında, yoksa imar mevzuatında belirtilen parsel büyüklüklerinin altında parsel oluşturulamaz. c) Plân ve mevzuata göre korunması mümkün olan yapıların tam ve hissesiz bir imar parseline denk gelmesi sağlanır. ç) **Düzenleme sahasında uygulamaya tabi tutulan** ~~**İmar uygulama alanında kalan**~~ hisseli arazi ve arsalar, hisse sahiplerinin muvafakatı halinde veya ilgili idarece arazideki fiili kullanım durumunun tespit edilmesi halinde; imar planında, yoksa imar mevzuatında belirtilen asgari parsel büyüklüğünü sağlamak kaydıyla **hisse** müstakil hale getirilebilir. d) Mal sahibine tahsis edilen miktarın bir imar parselinden küçük olması veya diğer teknik ve hukuki nedenlerle müstakil imar parseli verilememesi halinde, bu miktar mümkün mertebe tek bir imar parseline hisselendirilir. e)Arazideki mevcut yapılaşmalar dikkate alınır. Düzenleme ortaklık payından oluşan

belediye adına tescil edilir. Düzenlemeye tâbi tutulması gerektiği halde, Yönetmeliğin 7.maddesinin, c ve ç bentlerinde belirtilen durumlardan dolayı İmar Kanununun 18 inci maddesinin uygulanmasının mümkün olmadığı hallerde veya Yönetmeliğin 7.maddesinin a, b ve d bentlerine istinaden imar kanunu ve yönetmelik hükümlerine göre ifraz, tevhit ve cins değişikliği yoluyla; imar planına uygun, müstakil ve inşaata elverişli hale getirilen parsellere inşaat ruhsatı verilebilir. İmar planında kamu kullanımına ayrılıp da, tescil olan parselasyon planında kamu ortaklık payı hisselendirmesiyle oluşan kamulaştırmaya konu parsellerin bulunduğu alanlarda, yeniden parselasyon planı yapılması durumunda; bu alanlar imar planında yine kamu kullanımına ayrılan yerlere, herhangi bir kesinti yapılmadan tahsis edilir ve eski statülerini devam ettirerek kamulaştırılmak üzere mevcut hissedarları adına tescil olunur.		alanlar**dan tescile tabi olanlarının tespitiyle kimin adına tescil edileceği bu yönetmeliğin 11. maddesine göre belirlenir.**~~**kullanım amacı doğrultusunda bu amacı gerçekleştirmekle görevli idarelere tahsis edilmek amacıyla hazine ya da belediye adına tescil edilir.**~~ Düzenlemeye tâbi tutulması gerektiği halde, Yönetmeliğin 7.maddesinin, c ve ç bentlerinde belirtilen durumlardan dolayı İmar Kanununun 18 inci maddesinin uygulanmasının mümkün olmadığı hallerde veya Yönetmeliğin 7.maddesinin a, b ve d bentlerine istinaden imar kanunu ve yönetmelik hükümlerine göre ifraz, tevhit ve cins değişikliği yoluyla; imar planına uygun, müstakil ve inşaata elverişli hale getirilen parsellere inşaat ruhsatı verilebilir. İmar planında kamu kullanımına ayrılıp da, tescil olan parselasyon planında kamu ortaklık payı hisselendirmesiyle oluşan kamulaştırmaya konu parsellerin bulunduğu alanlarda, yeniden parselasyon planı yapılması durumunda; bu alanlar imar planında yine kamu kullanımına ayrılan yerlere, herhangi bir kesinti yapılmadan tahsis edilir ve eski statülerini devam ettirerek kamulaştırılmak üzere mevcut hissedarları adına tescil olunur. **Parselasyon planları, B.Ö.H.H.B.Ü. Yönetmeliğine göre yapılır.** **Düzenleme ortaklık payı oranı, hesap cetvelinde virgülden sonra altı basamak olarak gösterilir, parsellerde düzenleme ortaklık payı miktarı, bu değere göre hesaplanır.** **Düzenleme sahasında uygulamaya tabi parsellerde; 3402 sayılı Kadastro Kanunu kapsamında tescilli yüz ölçümünü de düzeltecek şekilde yapılan düzeltmeye dava açılmış ise, düzeltilmiş yüz ölçümlerine göre uygulama yapılır ve kadastro

TMMOB Harita ve Kadastro Mühendisleri Odası

		müdürlüğünün bildirimi üzerine uygulama ile dağıtım yapıldığı imar parsellerinin tesciliyle tapu sicilindeki kayıtlarının beyanlar hanesine, *"Düzeltme işleminin davalı olduğu düzeltilmiş yüz ölçümüne göre imar uygulaması yapılmıştır."* şeklinde belirtme konulur.
Düzenleme sahasındaki tescil harici alanlar **Madde 15-**Düzenlemeye giren tescil dışı arazilerin tescili, parselasyon planı ile birlikte aynı anda yapılabilir. İmar planı onayı sürecinde uygun görüş alınması halinde, kurumlardan tekrar görüş alınmaksızın parselasyon planıyla birlikte bu arazilerin tescili de hazine adına gerçekleştirilir.		**Düzenleme Sahasındaki Tescil Harici Alanlar** **Madde 15-**Düzenlemeye giren tescil dışı arazilerin tescili, parselasyon planı ile birlikte aynı anda yapılabilir. İmar planı onayı sürecinde uygun görüş alınması halinde, kurumlardan tekrar görüş alınmaksızın parselasyon planıyla birlikte bu arazilerin tescili de hazine adına gerçekleştirilir.
Düzenleme Sahasındaki Kat Mülkiyetine Konu Alanlar **Madde 16-**İmar Parselasyon planları ve imar durumu belirlenmiş düzenleme alanlarında yapılacak binaların toplam inşaat alanı veya bağımsız bölüm adetleri belirtilen imar adaları veya parselleri, kat mülkiyetine esas olmak üzere hisselendirilebilir. Hisselendirme, imar ada veya parselin yüzölçümü payda kabul edilerek, hisse sahiplerine ait düzenleme ortaklık payları çıkarıldıktan sonra kalan yüzölçümü miktarı hisse kabul edilerek kat mülkiyeti uygulanmak üzere yapılır. Hisselendirme, ana yapı veya yapıların toplam inşaat alanları veya bağımsız bölüm adetleri ile orantılı olarak hesaplanır. Hisselendirilmiş parselin tapu kütüğündeki beyanlar hanesine "İmar Kanununun 18 inci maddesindeki kat mülkiyeti esası uygulanmıştır" ibaresi yazılır. Ana yapının veya yapıların inşaatı ve kullanılması gibi hususlarda 634 sayılı Kat Mülkiyeti Kanunu hükümleri uygulanır.		**Düzenleme Sahasındaki Kat Mülkiyetine Konu Alanlar** **Madde 16-**İmar **p**arselasyon planları ve imar durumu belirlenmiş düzenleme alanlarında yapılacak binaların toplam inşaat alanı veya bağımsız bölüm adetleri belirtilen imar adaları veya parselleri, kat mülkiyetine esas olmak üzere hisselendirilebilir. Hisselendirme, imar ada veya parselin yüzölçümü payda kabul edilerek, hisse sahiplerine ait düzenleme ortaklık payları çıkarıldıktan sonra kalan yüzölçümü miktarı hisse kabul edilerek kat mülkiyeti uygulanmak üzere yapılır. Hisselendirme, ana yapı veya yapıların toplam inşaat alanları veya bağımsız bölüm adetleri ile orantılı olarak hesaplanır. **Farklı kat irtifakı veya kat mülkiyeti kurulu parseller birbirleri ile birleştirilmeksizin uygulamaya alınarak dağıtıma tabi tutulur.** Hisselendirilmiş parselin tapu **sicilindeki** ~~**kütüğündeki**~~ beyanlar hanesine "İmar Kanunu'nun 18

		inci maddesindeki kat mülkiyeti esası uygulanmıştır." ibaresi yazılır. Ana yapının veya yapıların inşaatı ve kullanılması gibi hususlarda 634 sayılı Kat Mülkiyeti Kanunu hükümleri uygulanır.
Mahkeme kararıyla iptal edilen parselasyon planları **Madde 17-** Mahkeme kararında parsel bazlı iptal kararı varsa; yapılabiliyorsa sadece o parsele yönelik düzeltme yapılır. İptal kararına konu parselde, uygulama alanındaki diğer parsellerde etkilendiğinden dolayı düzeltme yapılamıyorsa; etkilenen tüm parseller dikkate alınarak veya uygulama alanının tamamında yeni bir parselasyon planı yapılır. Mahkeme kararıyla parselasyon planının, parselasyon planını onaylayan encümen kararının ya da ilgili kurum onayının iptal edilmesi halinde; geri dönüşüm işlemlerinin yapılarak parselasyon planından önceki kök parsellere dönülmesi gerekmektedir. Ancak uygulama sahasında iptal edilen parselasyon planı sonucunda oluşan imar parselleri üzerinde; satış, yapı ruhsatı, yapılaşma, kat irtifakı, kat mülkiyeti vb. tasarruflarda bulunulması halinde, geri dönüşüm işlemleri ile birlikte Mahkemenin iptal gerekçeleri dikkate alınarak aynı anda yeni bir parselasyon planının yapılması zorunludur. Mahkeme kararında sadece eksik ya da hatalı görülen parselasyon planının düzeltilmesi isteniyorsa ve mevcut tescilli imar parselleri üzerinden yapılacak yeni bir uygulama ile Mahkeme kararı gerekçeleri yerine getirilebiliyorsa, tescilli imar parselleri üzerinden yeni bir parselasyon planı yapılabilir.	Madde metninin daha kolay anlaşılması için kısaltmalar ve satışa konu taşınmazların açıkça tanımlanması açısından, *"Düzenlemeye kısmen girmiş kök parsellerin değişikliğe uğramadan tekrar düzenlemeye girmesi durumunda, düzenleme sahasında kalan kısmına yeni parsel numarası verilerek tescil edilir. Düzenleme dışında kalan kök parsel ile birleştirilmez ve yeniden ayırma çapı düzenlenmez."* şeklinde düzeltme işleminin açıklığa kavuşturulması için ekleme yapılmıştır. Mahkeme kararıyla iptal edilen parselasyon planlarında yapılacak olan geri dönüşüm işlemleri sırasında iptal olan parselasyon planında kamu ortaklık payı hisselendirmesiyle oluşan kamulaştırmaya konu parsellerde yapılan satış işlemleri ile karşılaşıldığı, bu tip parsellerde kök parsele geri dönüldüğünde hisseli konumda parsel oluştuğu ve yeni yapılacak parselasyon planında daha önce yapı ruhsatı düzenlenmiş parsellerin bulunması halinde kamu ortaklık payı hisselendirmesiyle oluşan parselden hisse satın alan malikin de ruhsatlı yapının bulunduğu parselde hisseli konumda kalması problemini önlemek amacı ile maddeye fıkra eklenmesi gerektiği düşünülmektedir.	**Mahkeme kararıyla iptal edilen parselasyon planları** **Madde 17-** Mahkeme kararında parsel bazlı iptal kararı varsa; yapılabiliyorsa sadece o parsele yönelik düzeltme yapılır. ~~**İptal kararına konu parselde, uygulama alanındaki diğer parsellerde etkilendiğinden dolayı düzeltme yapılamıyorsa; etkilenen tüm parseller dikkate alınarak veya uygulama alanının tamamında yeni bir parselasyon planı yapılır.**~~ Mahkeme kararıyla parselasyon planının, parselasyon planını onaylayan encümen kararının ya da ilgili kurum onayının iptal edilmesi halinde; geri dönüşüm işlemlerinin yapılarak parselasyon planından önceki kök parsellere dönülmesi gerekmektedir. Ancak uygulama sahasında iptal edilen parselasyon planı sonucunda oluşan imar parselleri üzerinde; **ihdasen oluşan taşınmazların** satışı, yapı ruhsatı, yapılaşma, kat irtifakı, kat mülkiyeti vb. tasarruflarda bulunulması halinde, geri dönüşüm işlemleri ile birlikte Mahkemenin iptal gerekçeleri dikkate alınarak aynı anda yeni bir parselasyon planının yapılması zorunludur. **Düzenlemeye kısmen girmiş kök parsellerin değişikliğe uğramadan tekrar düzenlemeye girmesi durumunda, düzenleme sahasında kalan kısmına yeni parsel numarası verilerek tescil edilir. Düzenleme dışında kalan kök parsel ile birleştirilmez ve yeniden ayırma çapı düzenlenmez.** Mahkeme kararında sadece eksik ya da hatalı görülen parselasyon planının düzeltilmesi isteniyorsa

		ve mevcut tescilli imar parselleri üzerinden yapılacak yeni bir uygulama ile Mahkeme kararı gerekçeleri yerine getirilebiliyorsa, tescilli imar parselleri üzerinden yeni bir parselasyon planı yapılabilir. **Mahkeme kararı ile iptal edilen parselasyon planlarında satış işlemi gerçekleşmiş olması halinde, geriye dönüş işleminin akabinde parselasyon planı yeniden yapılacak alanda yapı ruhsatı, yapılaşma, kat irtifakı, kat mülkiyeti vb. tasarruflar varsa satışa konu olan hisseler iptale konu parselasyon planındaki kullanım amacı doğrultusunda dağıtımı gerçekleştirilir.**
Uygulama Masrafının Tahsili **Madde 18 -** İmar planına uygun olması ve parselasyon planını onaylamaya yetkili idarenin uygun görmesi şartıyla düzenleme sahaları, mal sahiplerinin arsa payı oranı itibariyle çoğunluğun talebi üzerine de tespit edilebilir. Bu takdirde, parselâsyon masrafları, talepte bulunan mal sahipleri tarafından karşılanır.		**Uygulama Masrafının Tahsili** **Madde 18 -** İmar planına uygun olması ve parselasyon planını onaylamaya yetkili idarenin uygun görmesi şartıyla düzenleme sahaları, mal sahiplerinin arsa payı oranı itibariyle çoğunluğun talebi üzerine de tespit edilebilir. Bu takdirde, parselâsyon masrafları, talepte bulunan mal sahipleri tarafından karşılanır.
Hisseli Arazi ve Arsa Satışının Yasaklanması **Madde 19-** Veraset yolu ile intikal eden, İmar Kanunu hükümlerine göre şüyulandırılan, Kat Mülkiyeti Kanunu uygulanması, tarım ve hayvancılık, turizm, sanayi ve depolama amacı için yapılan hisselendirmeler ile cebri icra yolu ile satılanlar hariç, imar plânı olmayan yerlerde her türlü yapılaşma amacıyla arsa ve parselleri hisselere ayıracak özel parselasyon plânları, satış vaadi sözleşmeleri yapılamaz.		**Hisseli Arazi ve Arsa Satışının Yasaklanması** **Madde 19-** Veraset yolu ile intikal eden, İmar Kanunu hükümlerine göre şüyulandırılan, Kat Mülkiyeti Kanunu uygulanması, tarım ve hayvancılık, turizm, sanayi ve depolama amacı için yapılan hisselendirmeler ile cebri icra yolu ile satılanlar hariç, imar plânı olmayan yerlerde her türlü yapılaşma amacıyla arsa ve parselleri hisselere ayıracak özel parselasyon plânları, satış vaadi sözleşmeleri yapılamaz.
Tapu Kayıtlarının ve Mülkiyet Sınırlarının Elde Edilmesi **Madde 20 –** Düzenleme sahasına giren kadastro ve imar parsellerinin arazi ve arsa düzenleme işlemleri; ilgili tapu müdürlüğünden alınacak tüm bilgileri içeren onaylı tapu kayıtları ile ilgili kadastro müdürlüğünden alınacak uygulamaya esas; onaylı mülkiyet haritalarına,	Tapu ve kadastro bilgi ve belgelerinin Tapu ve Kadastro Verilerinin Paylaşımı Hakkında Yönetmelik hükümlerine göre elde edilmesi gerektiğinden ilgili düzenlemenin yapılması önerilmiştir.	**Tapu Kayıtlarının ve Mülkiyet Sınırlarının Elde Edilmesi** **Madde 20 –** Düzenleme sahasına giren kadastro ve imar parsellerinin arazi ve arsa düzenleme işlemleri; ~~**ilgili tapu müdürlüğünden alınacak tüm bilgileri içeren onaylı**~~ tapu kayıtları ile ~~**ilgili kadastro müdürlüğünden alınacak uygulamaya esas; onaylı**~~

düzenlemeye giren taşınmazların koordinatlarına ve sayısal ortamdaki parsel sınırlarına göre yapılır.		**kadastro haritalarına ve parsellerinin koordinatlarına** ~~**mülkiyet haritalarına, düzenlemeye giren taşınmazların koordinatlarına ve sayısal ortamdaki parsel sınırlarına**~~ göre yapılır. **Düzenleme sahasına ilişkin gerekli tapu ve kadastro bilgi ve belgeleri, veri paylaşımına ilişkin yönetmeliği hükümlerince uygulamayı yapan İdarece alınır.** **Uygulayıcı idare, uygulamaya tabi parsellerin tespiti için düzenleme sahasının imzalı krokisi ve koordinatlarını kadastro müdürlüğüne yazıyla göndermesi halinde; kadastro müdürlüğünce düzenleme sahasına kısmen ya da tamamen giren parseller, düzenleme sınırına göre hududundaki düzenleme dışı parsellerle kenarlaşma durumu, düzenlemeye tabi parsellerin yüz ölçüm dahil kontrolü rapora bağlanarak cevaben uygulamayı yapmakta olan idaresine gönderilir.**
Korunması Gereken Yapılar ve Alanlar **Madde 21 -** İmar planı ve mevzuatına göre muhafazasında sakınca olmayan yapılar arazide ölçülerek uygulama sonucunda, asgari parsel büyüklüğünü karşılamak kaydıyla, mümkünse müstakil olarak bir imar parseli içerisinde bırakılır. 2863 Sayılı Kültür ve Tabiat Varlıklarını Koruma Kanunu kapsamında; korunacak alanlarda yapılacak her türlü arazi ve arsa düzenlemesinde, korunan alanlardan sorumlu kurum ve kurulların uygun görüşü alınmadan tescil işlemi gerçekleştirilemez.	Korunacak yapıların daha sağlıklı analiz edilebilmesi için yönetmelikte bir bütünlük sağlanması amacıyla bu maddenin 10. madde ile birlikte yeniden düzenlenmesi ve başlığının genişletilerek "Parselasyon Planında Korunacak Yapılar ve Alanlar" şeklinde düzenlenmesi gerekmektedir. Yönetmelikte düzenleme sahasının plan ve mevzuata göre korunmasında sakınca bulunmayan yapıların, uygulama sonucunda mümkün olabildiğince bir imar parseli içinde bırakılabilmesi için bilgi haritalarının yapılmasının zorunlu hale getirilmesi, imar planı ve mevzuatına göre muhafazasında sakınca olmayan yapıların belirlenmesi gerekmektedir. Bu nedenle de	~~**Korunması Gereken Yapılar ve Alanlar**~~ **Parselasyon Planında Korunacak Yapılar ve Alanlar** **Madde 21 - Plan ve mevzuata göre korunmasında sakınca bulunmayan yapılar, uygulama sonucunda mümkün olabildiğince bir imar parseli içinde bırakılır.** **İmar planı altlığındaki haritada bulunmayan bütün yapı ve tesislerle parselasyon işlemi sırasında dikkate alınması gereken muhdesat ve diğer unsurların analiz edileceği bilgi paftaları düzenlenir.** İmar planı ve mevzuatına göre muhafazasında sakınca olmayan yapılar **ile tescilli anıt ağaçlar ve tabiat**

	bu maddelerin birleştirilerek yeniden düzenlenmesinde büyük yarar görülmektedir.	**varlıkları** arazide ölçülerek uygulama sonucunda, asgari parsel büyüklüğünü karşılamak kaydıyla, mümkünse müstakil olarak bir imar parseli içerisinde bırakılır. 2863 Sayılı Kültür ve Tabiat Varlıklarını Koruma Kanunu kapsamında; korunacak alanlarda yapılacak her türlü arazi ve arsa düzenlemesinde, korunan alanlardan sorumlu kurum, kurulların **ve komisyonların** uygun görüşü **uygulamayı yapan İdarece** alınmadan tescil işlemi gerçekleştirilemez.
Parselasyon paftalarının hazırlanması **Madde 22 –** Paftalar, ülke pafta sisteminde 1/1000 ölçeğinde çizilir. İmar yollarının dengelemeleri imar planında gösterilen genişliklere göre yapılır. Kesik çizgiler ile gösterilen kadastro parselleri ile uygulama imar planlarına uygun olarak; imar ada ve parselleri, düzenleme sınırı çizilerek, ada/parsel numaraları gösterilir.	Hissesiz parsel elde edebilmek ve durumu parselasyon planı açıklama raporunda belirtilmek koşuluyla bu hükmün uygulanması yararlı olacaktır.	**Parselasyon paftalarının hazırlanması** **Madde 22 –** Paftalar, **B.Ö.H.H.B.Ü Yönetmeliğine göre** ~~**ülke pafta sisteminde**~~ 1/1000 ölçeğinde çizilir. İmar yollarının dengelemeleri imar planında gösterilen genişliklere göre yapılır. **Kök kadastro parselindeki hissedar yapısından başka hisseli parsel oluşturmamak amacıyla, devamlılığı olmayan ara imar yolları, imar planındaki yol genişliklerini muhafaza etmek ve DOP hesabını değiştirmemek kaydıyla 2 metre (İmar planlarındaki notlarda metre belirtilmişse o alınacak) kaydırılabilir. Bu durum uygulama raporunda belirtilir.** Kesik çizgiler ile gösterilen kadastro parselleri ile uygulama imar planlarına uygun olarak; imar ada ve parselleri, düzenleme sınırı çizilerek, ada/parsel numaraları gösterilir.
İmar Adalarının Numaralandırılması **Madde 23 -** Hazırlanan parselasyon planındaki imar adalarına, ilgili kadastro müdürlüğü ya da belediyesince verilen ada numarasından başlanarak birbirini izleyen ada numarası verilir. Ada numaraları, mahallesinde verilen son imar adası numarasından gelmek	İmar parsellerinin de numaralandırılması gerektiğinden madde başlığında değişiklik yapılması önerilmiştir. İmar adalarının numaralandırılmasında numara verilirken kadastro tekniği açısından	**İmar Adalarının ve Parsellerinin Numaralandırılması** **Madde 23 -** Hazırlanan parselasyon planındaki imar adalarına, ilgili kadastro müdürlüğün**den temin edilen ada numaralarına göre düzenleme sahasının kuzey batısından itibaren saat ibresi yönünde** ~~**ya da**~~

üzere başlatılır. Bir imar adasına verilen ada numarası, aynı mahallede bir başka adaya verilemez. Ada numaraları, sadece sayıdan ibaret olup, harfli, romen rakamlı ve taksimli olamaz.	yön standartlarının belirlenmesi ve bir imar adasının bir parsel olarak düzenlenebilmesi düşünülerek eklemeler ve kısaltmaların yapılmasının uygun olacağı değerlendirilmiştir.	~~belediyesince verilen ada numarasından başlanarak~~ birbirini izleyen ada numarası verilir. ~~Ada numaraları, mahallesinde verilen son imar adası numarasından gelmek üzere başlatılır. Bir imar adasına verilen ada numarası, aynı mahallede bir başka adaya verilemez.~~ Ada numaraları, sadece sayıdan ibaret olup, harfli, romen rakamlı ve taksimli olamaz. **Düzenlenen imar parsellerine, her ada için birden ve kuzey batıdan başlanarak parsel numarası verilir.** **Gerektiğinde birden fazla binanın ve tesisin yapılmasını sağlamak amacıyla bir imar adası bir parsel olarak düzenlenebilir.**
Kadastro Kontrolleri **Madde 24 –** Parselasyon planlarının ilgili kadastro müdürlüğünce büro kontrollerinin yapılmasına müteakip, düzenleme alanına giren bütün ada ve parseller ile umumi hizmetlere ayrılan alanlar, parselasyon planındaki koordinatlarına göre araziye aplike edilir. Arazi kontrollerinin ilgili kadastro müdürlüğünce yapılmasından sonra, herhangi bir hata ve eksiklik olmaması durumunda parselasyon planları kontrol ve tescil işlemleri için ilgili tapu müdürlüğüne sevkedilir.	Kadastro kontrollerinin Tescile Konu Olan Harita ve Planlar Yönetmeliği'ne göre yapılması gerektiğinden maddede değişiklik yapılması öngörülmüş ve anılan yönetmeliğin tanımlar bölümünde yer alması da önerilmiştir.	**Kadastro Kontrolleri** **Madde 24 –** ~~Parselasyon planlarının ilgili kadastro müdürlüğünce büro kontrollerinin yapılmasına müteakip, düzenleme alanına giren bütün ada ve parseller ile umumi hizmetlere ayrılan alanlar, parselasyon planındaki koordinatlarına göre araziye aplike edilir. Arazi kontrollerinin ilgili kadastro müdürlüğünce yapılmasından sonra, herhangi bir hata ve eksiklik olmaması durumunda parselasyon planları kontrol ve tescil işlemleri için ilgili tapu müdürlüğüne sevkedilir.~~ **Parselasyon planları ve buna ilişkin işlem dosyasını kontrol ve tescili taleplerinde; kadastro müdürlüğünce tescile konu harita ve planların kontrolüne ilişin mevzuatına göre kontrol yapılır, uygunluğu halinde ilgili tapu müdürlüğüne tescile gönderilir.**
Koordinat Birliğinin Sağlanması **Madde 25 -** Kadastro haritası, imar planı ve parselasyon plânı arasında koordinat birliği bulunmuyorsa; varsa dönüşüm parametreleri ile, yoksa arazide ölçüm yaparak dönüşüm parametrelerini elde etmek yoluyla,	Uygulama imar planında koordinat dönüşümü gerektiğinde dönüşüm parametrelerinin kadastro müdürlüğünden alınması, yoksa ne şekilde elde edileceğinin açıklığa kavuşturulması ve uygulamaya	**Koordinat Birliğinin Sağlanması** **Madde 25 – Düzenleme sahasındaki uygulamaya tabi parsellerin, B.Ö.H.H.B.Ü. Yönetmeliği'ne göre üretilen veya dönüştürülen koordinatları ilgili kadastro müdürlüğünden temin**

kadastro ve imar planı koordinatları parselasyon plânı koordinatlarına dönüştürülür. Düzenleme sahasına giren kadastro paftalarının, koordine veya ölçü değerlerine göre, halihazır haritalara aktarılmaması halinde; 2859 sayılı Tapu ve Kadastro Paftalarını Yenileme Kanunu ile Tapu ve Kadastro Paftalarını Yenileme Yönetmeliğinin 22 - 27 inci maddelerine göre işlem yapılır.	dahil edilen parsellerde koordinat değişikliği söz konusu ise kadastro mevzuatına göre düzeltilmiş verilerin esas alınması gerektiğinden maddede eklemeler ve düzeltmelerin yapılması uygun görülmüştür.	**edilir**. ~~**Kadastro haritası**~~, **Uygulama** imar planı**nda** ~~**ve parselasyon plânı arasında koordinat birliği bulunmuyorsa; varsa**~~ **koordinat dönüşümü yapılması gerekiyorsa** dönüşüm parametreleri **kadastro müdürlüğünden temin edilerek koordinat dönüşümü yapılır. Dönüşüm parametreleri ~~ile,~~** yoksa arazide ölçüm yaparak dönüşüm parametrelerini elde etmek yoluyla, kadastro ve imar planı koordinatları parselasyon plânı koordinatlarına dönüştürülür. Düzenleme sahasına giren kadastro paftalarının, koordine veya ölçü değerlerine göre, halihazır haritalara aktarıl**a**maması halinde; 2859 sayılı Tapu ve Kadastro Paftalarını Yenileme Kanunu ile Tapu ve Kadastro Paftalarını Yenileme Yönetmeliğinin 22 - 27 inci maddelerine göre işlem yapılır. **Düzenleme sahasında uygulamaya tabi parsellerde düzeltme işlemi yapılması gerekiyorsa tapu ve kadastro mevzuatına göre düzeltilmiş veriler esas alınarak uygulama yapılır.**
Parsel Alanında Farkın Giderilmesi **Madde 26 -** Parselasyon plânına aktarılan bütün kadastro parsellerinin yüzölçümleri bulunarak, senet yüzölçümleri ile karşılaştırılır. İki yüzölçüm arasındaki fark, aşağıdaki formülün verdiği farktan az ise tapu miktarı esas alınır; fazla fark bulunması halinde, mahalli tapu ve kadastro teşkilatı ile iş birliği yapılarak parsel alanındaki farkın giderilmesi sağlanır. **df = 0.00042 M√F** **df = Hata sınırı (M2 cinsinden)** **M, = Parselasyon plânı ölçeğinin paydası** **F = Yüzölçümü (M2 cinsinden) dir.**	Madde, başlığı ile birlikte değerlendirilmiş ve başlığı ile metninin yeniden düzenlenme ihtiyacı doğduğundan gerekli düzenlemelerin yapılması önerilmiştir.	~~**Parsel Alanında Farkın Giderilmesi**~~ **Düzenleme Sahasına Giren Kadastro Parsellerinin Yüz Ölçüm Kontrolü** **Madde 26 -** ~~**Parselasyon plânına aktarılan bütün kadastro parsellerinin yüzölçümleri bulunarak, senet yüzölçümleri ile karşılaştırılır.**~~ ~~**İki yüzölçüm arasındaki fark, aşağıdaki formülün verdiği farktan az ise tapu miktarı esas alınır; fazla fark bulunması halinde, mahalli tapu ve kadastro teşkilatı ile iş birliği yapılarak parsel alanındaki farkın giderilmesi sağlanır.**~~ ~~**df = 0.00042 M√F**~~ ~~**df = Hata sınırı (M2 cinsinden)**~~ ~~**M, = Parselasyon plânı ölçeğinin paydası**~~ ~~**F = Yüzölçümü (M2 cinsinden) dir.**~~

		Düzenleme sahasına giren kadastro parsellerinin yüz ölçümleri, koordinatlarına göre hesaplanır ve tescilli yüz ölçümleriyle karşılaştırılır. Yüz ölçüm farkı; yanılma sınırları içerisinde ise tescilli yüz ölçümleri esas alınarak, yanılma sınırları dışında ise tescile konu harita ve planların kontrolüne ilişkin mevzuatınca düzeltilmiş yüz ölçümler esas alınarak uygulama yapılır. **Düzenleme sahasına kısmen giren parsellerde, düzenlemeye giren kısmının hesaplanan yüz ölçümüne göre uygulama yapılır. Kısmen düzenlemeye giren parseldeki yüz ölçüm hatası parselin uygulama dışında kalan kısmında bırakılır.** **Yüz ölçüm kontrolünde yanılma sınırı miktarının belirlenmesinde, aşağıdaki bağıntılar kullanılır.** **F = m² cinsinden parsel yüz ölçümü** **M: Parselin bulunduğu paftanın ölçek paydası,** **Yapılaşmanın olduğu köy içinde veya mahallede:** **f=0.013x$\sqrt{MxF}$ +0.0003xF** **Diğer yerlerde: f=0.0004xMx$\sqrt{F}$+0.0003xF**
BEŞİNCİ BÖLÜM **Düzenleme İşleri**		**BEŞİNCİ BÖLÜM** **Düzenleme İşleri**
Kadastro Ayırma Çapı **Madde 27 -** Bir kısmı düzenleme sahasında kalan parseller için "Kadastro Ayırma Çapı" düzenlenir. Çap üzerinde, parselin tapu senet yüzölçümü ile düzenleme sahasına giren ve girmeyen kısımlarının yüzölçümü, sınırları ve koordinatları gösterilir. Parselin sınır dışında kalan parçaları birden fazla ise, her bir parça için ayrı bir ayırma çapına gerek olmayıp, bütün parçalar aynı ayırma çapında gösterilir. Kadastro ayırma çapı parselasyon planının bir parçası olup, ayrıca tescil beyannamesi düzenlenmesine ve ilgili idare kararında/onayında belirtilmesine gerek yoktur.	Madde, başlığı ile birlikte değerlendirilmiş ve başlığı ile metninin kısmen yeniden düzenlenme ihtiyacı doğduğundan gerekli düzenlemelerin yapılması önerilmiştir.	**~~Kadastro~~ Ayırma Çapı** **Madde 27 -** Bir kısmı düzenleme sahasında kalan parseller için "**~~Kadastro~~** Ayırma Çapı" düzenlenir. Çap üzerinde, parselin **tescilli, yeni hesaplanan** **~~tapu senet~~** yüzölçümü, **yüzölçüm farkı ve yanılma sınırı** ile düzenleme sahasına giren ve girmeyen kısımlarının yüzölçümü, sınırları ve koordinatları gösterilir. **Ayırma çapları, parselasyon planıyla birlikte onaylanır.** **Parselde, düzenleme sınırı içinde kalan kısmı için parsel numarası verilmez.** Parselin **düzenleme sınırı** **~~sınır~~** dışında kalan parçaları birden fazla ise her bir parça için **parsel numarası verilerek parselasyon**

		planının tesciliyle birlikte tescil edilir. ~~**ayrı bir ayırma çapına gerek olmayıp, bütün parçalar aynı ayırma çapında gösterilir.**~~ ~~**Kadastro ayırma çapı parselasyon planının bir parçası olup, ayrıca tescil beyannamesi düzenlenmesine ve ilgili idare kararında/onayında belirtilmesine gerek yoktur.**~~
Tapu Kayıtlarına Belirtme Yapılması **Madde 28 -** Uygulamaya alınan taşınmaz malların ada ve parsel numaraları ve belediye encümen kararı örneği bir yazı ile birlikte, ilgili Tapu Müdürlüğüne gönderilerek, tapu kayıtlarında "İmar uygulamasına" alındığının belirtilmesi istenir. Tapu müdürlüğünce, düzenleme alanına tamamen veya kısmen giren bütün parsellerin sicillerinde, bunların imar uygulamasına alındığına dair gerekli belirtme yapıldıktan sonra, ilgili idarece bu parsellerin ifraz ve tevhidine izin verilmez.	Maddenin uygulamada bütünlük sağlanması amacıyla tapu mevzuatına uygun hale getirilmesi amaçlanmıştır.	**Tapu Kayıtlarına Belirtme Yapılması** **Madde 28 -** Uygulamaya alınan taşınmaz malların ada ve parsel numaralarını **içeren** ~~**ve belediye**~~ encümen kararı örneği **üst** bir yazı ile ~~**birlikte**~~, ilgili tapu müdürlüğüne gönderilerek, tapu kayıtlarında "İmar uygulamasına **alınmıştır." belirtmesinin konulması** ~~**alındığının belirtilmesi**~~ istenir. Tapu müdürlüğünce düzenleme alanına tamamen veya kısmen giren bütün parsellerin sicillerinde, bunların imar uygulamasına alındığına dair gerekli belirtme yapıldıktan sonra, ilgili idarece bu parsellerin ifraz ve tevhidine izin verilmez. **Tapu bilgileri verildikten sonraki "malik değişikleri" ilgili idareye bildirilir.**
Parselasyon Planı Dosyasında Bulunması Gereken Dokümanlar **Madde 29-** Parselasyon planları aşağıdaki hesap ve belgelerle birlikte kontrol edilmek ve onaylanmak üzere ilgili idareye sunulur. a) Parselasyon planı açıklama raporu b)Değişik Haritaları Yapım ve Kontrol Bilgileri Formu c)1/1000 ölçekli aslı gibidir onaylı uygulama imar planı ve sayısal verileri ç)Son 6 ay içinde alınmış onaylı takyidatlı tapu kayıtları		**Parselasyon Planı Dosyasında Bulunması Gereken Dokümanlar** **Madde 29-** Parselasyon planları aşağıdaki hesap ve belgelerle birlikte kontrol edilmek ve onaylanmak üzere ilgili idareye sunulur. a) Parselasyon planı açıklama raporu, b)Değişik**lik** Haritaları Yapım ve Kontrol Bilgileri Formu, c)1/1000 ölçekli aslı gibidir onaylı uygulama imar planı ve sayısal verileri, ç)Son 6 ay içinde alınmış ~~**onaylı**~~ takyidatlı tapu kayıtları,

d)İlgili kadastro müdürlüğünden alınan onaylı; -Uygulamaya esas kadastro çapı/aplikasyon çapı/mülkiyet haritası, düzenlemeye giren parsel koordinatları ve sayısal verileri, -Düzenlemeye giren parsellerin listesi ile uygulamaya esas alanlarını ve bu parsellerde; daha öncesinde parselasyon planı, ifraz, tevhit, terk gibi imar uygulamalarının yapılıp yapılmadığını, yapılmış ise terk miktarlarını, düzenleme ortaklık payı oranını vb. mülkiyet bilgilerini açıklayan belge, e) Uygulamanın talep üzerine yapılması durumunda; -Özel ve tüzel hukuk kişileri tarafından talep ediliyorsa, taşınmaz sahipleri tarafından uygulamayı yapan harita mühendisine verilmiş vekâletname. -Kamu kurumları tarafından yüklenici firmalara yaptırılıyorsa, yüklenici firmanın yetkilendirme yazısı veya aralarındaki sözleşme. f)Düzenleme sınır krokisi g)Ada Grafiği ğ)Düzenlemeye kısmen giren parseller varsa kadastro ayırma çapı h) Varsa ihdas krokisi ve beyannamesi ı)Dop hesabı i) Özet cetveli j)Kadastro kayıtları özeti k) İmar adaları listesi l)Mal sahipleri araştırma ve özet formu m)Tescile esas dağıtım cetveli n) Ada dağıtım cetveli o)Uygulama sahası tahsis cetveli ö) Tescil sayfası p)Alan hesapları ve dengelemeleri r)Ada röleve ölçü krokileri s)Parselasyon planı paftası		d)İlgili kadastro müdürlüğünden alınan ~~onaylı~~; -Uygulamaya esas ~~kadastro çapı/aplikasyon çapı/~~ **kadastro** ~~mülkiyet~~ haritası, düzenlemeye **kısmen veya tamamen** giren **kadastro** parsel koordinatları ~~ve sayısal verileri~~**,** -Düzenlemeye giren parsellerin listesi ile uygulamaya esas alanlarını ve bu parsellerde; daha öncesinde parselasyon planı, ifraz, tevhit, terk gibi imar uygulamalarının yapılıp yapılmadığını, yapılmış ise terk miktarlarını, düzenleme ortaklık payı oranını vb. mülkiyet bilgilerini açıklayan belge, e) Uygulamanın talep üzerine yapılması durumunda; -Özel ve tüzel hukuk kişileri tarafından talep ediliyorsa, taşınmaz sahibi ile uygulamayı yapan **serbest harita ve kadastro mühendisi arasında imzalanan tip sözleşme,** ~~verilmiş vekâletname.~~ -Kamu kurumları tarafından yüklenici firmalara yaptırılıyorsa, **firma ile idare** ~~yetkilendirme yazısı veya~~ **aralarındaki sözleşme.** f)Düzenleme sınır krokisi, g)Ada Grafiği, ğ)Düzenlemeye kısmen giren parseller varsa ~~kadastro~~ ayırma çapı, h) Varsa ihdas krokisi ve **koordinatları,**~~beyannamesi~~ ı)**Düzenleme Ortaklık Payı (DOP)** hesabı **cetveli,** i) Özet cetveli, j)Kadastro kayıtları özeti, k) İmar adaları listesi, l)Mal sahipleri araştırma ve özet formu, m)Tescile esas dağıtım cetveli, n)~~Ada~~ **D**ağıtım cetveli,

ş)Parselasyon planının sayısal verileri t) Gerekli kurum görüşleri Parselasyon planını onaylamaya yetkili idare, yukarıda belirtilen dokümanlar içerisinde yer almasa bile, başka açıklayıcı bilgi ve belge isteyebilir.		o)~~Uygulama sahası~~ Tahsis cetveli, ö) Tescil sayfası, p)Yüz ölçüm ~~Alan~~ hesapları, ~~ve dengelemeleri~~ r)Ada röl~~e~~öve ölçü krokileri, s)Parselasyon planı paftası, ş)Parselasyon planının sayısal verileri, t) Gerekli kurum görüşleri, **u) İmar mevzuatına göre bina analizleri ve korunacak yapılara ilişkin bilgi paftaları,** **ü) Uygulama sahasındaki korunacak yapıların 2 değişik cepheden çekilmiş fotoğraflarından oluşan albüm.** Parselasyon planını onaylamaya yetkili idare, yukarıda belirtilen dokümanlar içerisinde yer almasa bile, başka açıklayıcı bilgi ve belge isteyebilir.
Parselasyon planı açıklama raporu **Madde 30-** Mülkiyet durumu ile ilgili; Düzenlemeye giren parsellerin sayısı ve toplam alanı, özel kanunlarla korunan parsellerin bulunup bulunmadığı ve adedi, ayırma çapı sayısı, İmar Kanununun 15. 16. ya da 18.Madde uygulaması görmüş alanlar, bağışlanan ve kamulaştırılan alanlar ile arazideki fiili durum, Düzenleme ortaklık payı oranı ile ilgili; Düzenleme sınırının geçirilmesiyle ilgili açıklamalar, umumi ve kamu hizmet alanlarıyla, tahsis alanlarının miktarı, düzenleme ortaklık payı oranı, düzenleme ortaklık payı kesintisi yapılmayan parsellerden neden kesinti yapılamadığı, Dağıtımla ilgili; Tahsis yapılırken nelere dikkat edildiği, dağıtımın düzenlemeye giren parselin bulunduğu yere yapılıp yapılmadığı, yapılamayanlar varsa gerekçeleri, hisse çözümü yapılmış ise dayanağı,		**Parselasyon Planı Açıklama Raporu** **Madde 30-** Mülkiyet durumu ile ilgili; Düzenlemeye giren parsellerin sayısı ve toplam alanı, özel kanunlarla korunan parsellerin bulunup bulunmadığı ve adedi, ayırma çapı sayısı, İmar Kanununun 15. 16. ya da 18. madde uygulaması görmüş alanlar, bağışlanan ve kamulaştırılan alanlar ile arazideki fiili durum, Düzenleme ortaklık payı oranı ile ilgili; Düzenleme sınırının geçirilmesiyle ilgili açıklamalar, umumi ve kamu hizmet alanlarıyla, tahsis alanlarının miktarı, düzenleme ortaklık payı oranı, düzenleme ortaklık payı kesintisi yapılmayan parsellerden neden kesinti yapılamadığı, Dağıtımla ilgili; Tahsis yapılırken nelere dikkat edildiği, dağıtımın düzenlemeye giren parselin bulunduğu yere yapılıp yapılmadığı, yapılamayanlar varsa gerekçeleri,

Uygulama sonrası oluşan durum ile ilgili; Toplam imar ada ve parsel sayısı ile imar planındaki tüm kullanım alanlarının sayısı, Uygulamayı açıklayan teknik raporda belirtilir.		hisse çözümü yapılmış ise dayanağı, Uygulama sonrası oluşan durum ile ilgili; Toplam imar ada ve parsel sayısı ile imar planındaki tüm kullanım alanlarının sayısı, Uygulamayı açıklayan teknik raporda belirtilir.
Parselasyon Plânlarının Onayı **Madde 31 -** Parselasyon plânları, parselasyon planına ait belgelerle beraber belediye ve mücavir alan içinde belediye encümeni, dışında ise il idare kurulunun veya parselasyon planlarını onaylamaya yetkili idarenin onayından sonra yürürlüğe girer. Bu plânlar bir ay müddetle ilgili idarede askıya çıkarılır, internet sitesinde yayımlanır. Ayrıca, belediye duyurusu, gazete vb. mutat vasıtalarla da duyurulabilir. Bu sürenin sonunda itiraz olmaması durumunda plânlar kesinleşir. İtiraz olması durumunda ise, İtirazlar ilgili idare tarafından değerlendirilerek, uygun bulunmaması durumunda, gerekçeleri ile beraber reddedildiğine dair ilgili idare kararı alınarak kesinleşir. İtirazların uygun bulunması durumunda, Gerekli düzenlemeler yapıldıktan sonra tekrar hazırlanan parselasyon planı, ilgili idare tarafından onaylanarak askı ve kesinleşme süreci yeniden başlatılır. Parselasyon planında, herhangi bir sebeple değişiklik olması durumunda, yukarıdaki süreçler tekrarlanır.	Uygulamadaki yargı kararları gereğince parselasyon planlarının 7201 sayılı Kanuna göre ilgililerine tebliğ edilmesi zorunlu olduğu değerlendirilerek eklemenin yapılması önerilmiştir. Uygulamada itirazlardan sonra parselasyon planlarında ve dağıtım cetvellerinde değişiklik yapılması halinde parselasyon planlarının ve dağıtım cetvellerindeki itirazsız parselleri de içerir şekilde yeniden askı ilanı yapılmaktadır. Bu işlemlerin bazı belediyelerde birçok kez tekrarlandığı görülmektedir. Askı ilanı süresi içinde ve itirazlar nedeniyle herhangi bir değişikliğe uğramayan parsellerin kesinleşmiş parseller olarak değerlendirilmesi, düzeltme ve değişiklik yapılan parselasyon planı ve dağıtım cetvellerinin ilgili bölümlerinin yeniden ilan edilmesinin hukuki açıdan yeterli olduğu değerlendirilmesiyle ekleme yapılmıştır.	**Parselasyon Plânlarının Onayı** **Madde 31 -** Parselasyon planları, parselasyon planına ait belgelerle beraber belediye ve mücavir alan içinde belediye encümeni, dışında ise il idare kurulunun veya parselasyon planlarını onaylamaya yetkili idarenin onayından sonra yürürlüğe girer. Bu plânlar bir ay müddetle ilgili idarede askıya çıkarılır, internet sitesinde yayımlanır. Ayrıca, belediye duyurusu, gazete vb. mutat vasıtalarla da duyurulabilir. **7201 sayılı Tebligat Kanunu hükümlerine göre tapu maliklerinin MERNİS adresine tebligat yapılır.** Bu sürenin sonunda itiraz olmaması durumunda plânlar kesinleşir. İtiraz olması durumunda ise, İtirazlar ilgili idare tarafından değerlendirilerek, uygun bulunmaması durumunda, gerekçeleri ile beraber reddedildiğine dair ilgili idare kararı alınarak kesinleşir. İtirazların uygun bulunması durumunda, Gerekli düzenlemeler yapıldıktan sonra tekrar hazırlanan parselasyon planı, ilgili idare tarafından onaylanarak askı ve kesinleşme süreci ~~yeniden başlatılır.~~ **yalnızca değişiklikten etkilenen parseller yönünden yeniden başlatılır. Bu durum ilan zabıtlarında belirtilir. Tebligat yalnızca değişiklik yapılan parsel ilgililerine yapılır.** Parselasyon planında, herhangi bir sebeple değişiklik olması durumunda, yukarıdaki süreçler tekrarlanır.

Kadastro Kontrollerinde İstenen Bilgi ve Belgeler **Madde 32-**Kesinleşen parselasyon plânlarının tescili için, mahalli tapu ve kadastro teşkilatına aşağıdaki bilgi ve belgelerin gönderilmesi gerekir: **a)**Parselasyon planı ile parselasyon plânının onaylandığı ve ilan edilerek kesinleştiğini bildiren ve tapuya tescilini isteyen yazı, **b)** Parselasyonun dayandığı (ilgili idarece onaylı) ve halen yürürlükteki imar plânının onay tarihi ve numarası ile pafta numarası veya numaraları, **c)** Parselasyon plânının onaylandığına dair belediye encümeni / il idare kurulu kararı / İlgili İdare Onayı **ç)** Kadastro standartlarına göre düzenlenmiş parselasyon plânının boyut değiştirmeyen şeffaf altlığa çizilmiş aslı,	Madde değerlendirilmiş ve metnin yeniden düzenlenme ihtiyacı doğduğundan gerekli düzenlemelerin yapılması önerilmiştir.	**Kadastro Kontrollerinde İstenen Bilgi ve Belgeler** **Madde 32-**Kesinleşen parselasyon pl**a**nlarının **kontrol ve** tescili için, **ilgili** ~~**mahalli tapu ve**~~ kadastro **müdürlüğüne** ~~**teşkilatına**~~ aşağıdaki bilgi ve belgelerin gönderilmesi gerekir: ~~**a)Parselasyon planı ile parselasyon plânının onaylandığı ve ilan edilerek kesinleştiğini bildiren ve tapuya tescilini isteyen yazı,**~~ ~~**b) Parselasyonun dayandığı (ilgili idarece onaylı) ve halen yürürlükteki imar plânının onay tarihi ve numarası ile pafta numarası veya numaraları,**~~ ~~**c) Parselasyon plânının onaylandığına dair belediye encümeni / il idare kurulu kararı / İlgili İdare Onayı**~~ ~~**ç) Kadastro standartlarına göre düzenlenmiş parselasyon plânının boyut değiştirmeyen şeffaf altlığa çizilmiş aslı,**~~ **a) Değişiklik Haritaları Yapım ve Kontrol Bilgileri (Ek-10)** **b) Bakanlık, yetkili idare, belediye veya il encümenince parselasyon planının onayına ilişkin kararın/onayın onaylı örneği,** **c) İşlemin yüklenici serbest harita ve kadastro mühendisi tarafından yapılması halinde; HKMO güncel büro tescili, tip sözleşme, sözleşmeye ilişkin damga vergisinin yatırıldığına dair belge,** **d) Yeni üretilen yer kontrol noktalarının; ölçü ve koordinat hesapları, koordinat özet çizelgesi ve röper krokileri,** **e) Düzenleme sahası krokisi, ayırma çapı ve eki olan tescil bildirimi beyannamesi,** **f) Ada bazında düzenlenen rölöve ölçü**

		krokileri, g) DOP, özet, tahsis, dağıtım cetvelleri (Bu cetvellerin örneklerinin standart sağlanması için yönetmelik ekine ek…, ek…, ek…., konulmasının uygun olacağı) h) Tescile esas dağıtım cetvelleri, i) Tescil sayfası, j) Fen klasörleri, k) GNSS GZK ölçmelerinde orijinal veri kayıt dosyası ve çizelge, l) Yüz ölçüm hesapları, m) Yapı-muhdesat bulunan parsellerde yapı-muhdesat cetveli(Ek-…), n) İrtifak hakkının geçtiği parsellerde irtifak hakkı cetveli(Ek-…), o) B.Ö.H.H.B.Ü. Yönetmeliği'nde belirtilen nitelikteki pafta altlıklarında düzenlenmiş parselasyon haritası (Her haritadan bir adet), p) Yer kontrol noktaları ve parselasyon detay noktaları koordinatlarıyla Tapu ve Kadastro Bilgi Sistemine uyumlu CAD tabanlı parselasyon haritasının bulunduğu WORM-CD
Parselasyon Plânlarının Kontrolü **Madde 33 –** Parselasyon planlarının imar planlarına uygunluğu, düzenleme sınırının geçirilmesi, düzenleme ortaklık payına ilişkin ve düzenlemeye giren parsellerin dağıtımı ile ilgili hususlar parselasyon planını onaylamaya yetkili idare tarafından, Parselasyon plânları ve eklerinin kadastro tekniğine uygunluğu, mülkiyet sınırları ve tapu kayıtları açısından incelenmesi, ilgili kadastro ve tapu müdürlükleri	Madde değerlendirilmiş ve "imar mevzuatına göre" ibaresinin 1. fıkraya eklenmesinin mevzuat açısından yararlı olacağı düşünülmüştür.	**Parselasyon Plânlarının Kontrolü** **Madde 33 –** Parselasyon planlarının imar planlarına uygunluğu, düzenleme sınırının geçirilmesi, düzenleme ortaklık payına ilişkin ve düzenlemeye giren parsellerin dağıtımı ile ilgili hususlar parselasyon planını onaylamaya yetkili idare tarafından **imar mevzuatına göre,** Parselasyon plânları ve eklerinin kadastro tekniğine uygunluğu, mülkiyet sınırları ve tapu kayıtları

tarafından, İmar, kadastro ve tapu mevzuatına göre kontrol edilir.		açısından incelenmesi, ilgili kadastro ve tapu müdürlükleri tarafından, ~~İmar,~~ kadastro ve tapu mevzuatına göre kontrol edilir.
Tapuya Beyan ve Tescil **Madde 34 -** Tescil işlemi için tapu müdürlüklerine gönderilen parselasyon planına ait dağıtım cetvelleri, kadastro veya imar parsellerinin bulunduğu tapu kütüğünün beyanlar hanesine kaydedilir ve sonra sırayla imar parsellerinin tescili yapılır. Tescili yapılan parsellerin cinsine, imar planındaki kullanım kararları yazılır.	Maddenin tapu mevzuatı ile uyumlu olması açısından maddede düzeltme ve ekleme yapılmasının yararlı olacağı düşünülmüştür.	**Tapuya Beyan ve Tescil** **Madde 34 -** Tescil işlemi için tapu müdürlüklerine gönderilen parselasyon planına ait dağıtım cetvellerin**e uygun olarak tapu siciline** ~~**kadastro veya imar parsellerinin bulunduğu tapu kütüğünün beyanlar hanesine kaydedilir ve sonra sırayla imar parsellerinin tescili yapılır.**~~ tescili yapılan parsellerin cinsine, imar planındaki kullanım kararları **ile getirilen cinsi** yazılır.
Hisse Hesabı **Madde 35 -** Muhtelif parsellerden hisselendirme suretiyle teşekkül eden imar parselinin tescili yapılırken, hissenin umumi paydasında en çok 2400 rakamı esas alınır. Paydanın paya tam bölünemediği durumlarda bölümden elde edilen rakamda, virgülden sonra gelen ilk üç basamak esas alınır. Bilahare yapılan hesaplamalarda çıkan fark hissedarlar arasında hisseleri oranında dağıtılır.	Maddede sözü geçen "imar parselinin tescili yapılırken hissenin umumi paydasında en çok 2400 rakamı esas alınır." ifadesi uygulamada sorunlar yaratmaktadır. Sorunun çözümü için aşağıdaki gibi bir öneri ile maddenin değerlendirilerek yeniden düzenlenmesi yararlı olacaktır. *"Muhtelif parsellerden hisselendirme suretiyle teşekkül eden imar parselinin tescili yapılırken, hisseye isabet eden m² ve parsel alanı olan m² miktarı 100 katsayısı ile çarpılır. Elde edilen rakamlardan hisseye isabet eden m² nin 100 katsayısı ile çarpılmasından elde edilen rakam hisse payı olarak, parsel alanı m² sinin 100 katsayısı ile çarpılmasından elde edilen rakam hisse paydası olarak tescil edilir."*	**Hisse Hesabı** **Madde 35 -** Muhtelif parsellerden hisselendirme suretiyle teşekkül eden imar parselinin tescili yapılırken, hissenin umumi paydasında en çok 2400 rakamı esas alınır. Paydanın paya tam bölünemediği durumlarda bölümden elde edilen rakamda, virgülden sonra gelen ilk üç basamak esas alınır. Bilahare yapılan hesaplamalarda çıkan fark hissedarlar arasında hisseleri oranında dağıtılır.

Parselasyon Plânlarının Hukuki Geçerliliği **Madde 36 -** İmar parselasyon plânları, tescilden sonra Medeni Kanun ve Tapu Sicil Tüzüğünde belirtilen plân yerine geçer ve mülkiyete ilişkin sınır gösterme işlemleri mahalli kadastro teşkilatınca bu plânlara göre yapılır.	Metinde kanun adının eksik yazımı tamamlanmış, "teşkilatınca" yerine "müdürlüğünce" ifadesinin maddeyi daha kolay anlaşılır kılacağı düşüncesi ile ekleme ve düzeltmeler önerilmiştir.	**Parselasyon Plânlarının Hukuki Geçerliliği** **Madde 36 – ~~İmar~~** Parselasyon plânları, tescilden sonra **Türk** Medeni Kanunu'nda ve Tapu Sicili Tüzüğü'nde belirtilen plan yerine geçer ve mülkiyete ilişkin sınır gösterme işlemleri, **~~mahalli~~ ilgili** kadastro **müdürlüğünce ~~teşkilatınca~~** bu planlara göre yapılır.
ALTINCI BÖLÜM **Yürürlük ve Yürütme**		**ALTINCI BÖLÜM** **Yürürlük ve Yürütme**
GEÇİCİ MADDE 1 –Parselasyon planının, Belediye ve mücavir alan sınırları içinde belediye encümeni kararı, dışında il idare kurulu kararı veya parselasyon planını onaylamaya yetkili idarenin onayı ile 10/07/2019 tarihinden önce onaylanmış olması halinde; parselasyon planları bu tarihten önceki imar mevzuatına göre sonuçlandırılarak tescil işlemleri yapılabilir. Bu şekilde devam eden parselasyon planlarının 10/07/2021 tarihine kadar sonuçlandırılması gerekmektedir. Bu süre büyükşehir belediyelerinde parselasyon planının ilçe belediye encümen kararıyla onaylanmasıyla başlar. Ancak idareler istediği takdirde yürürlükteki imar mevzuatına göre parselasyon planlarını yeniden yapabilir, onaylayabilir.		**GEÇİCİ MADDE 1 –**Parselasyon planının, Belediye ve mücavir alan sınırları içinde belediye encümeni kararı, dışında il idare kurulu kararı veya parselasyon planını onaylamaya yetkili idarenin onayı ile 10/07/2019 tarihinden önce onaylanmış olması halinde; parselasyon planları bu tarihten önceki imar mevzuatına göre sonuçlandırılarak tescil işlemleri yapılabilir. Bu şekilde devam eden parselasyon planlarının 10/07/2021 tarihine kadar sonuçlandırılması gerekmektedir. Bu süre büyükşehir belediyelerinde parselasyon planının ilçe belediye encümen kararıyla onaylanmasıyla başlar. Ancak idareler istediği takdirde yürürlükteki imar mevzuatına göre parselasyon planlarını yeniden yapabilir, onaylayabilir.
		GEÇİCİ MADDE 2 – Bu Yönetmeliğin yürürlüğe girdiği …./…../……. tarihten sonraki 1 yıl içerisinde, mevcut imar planlarında, bu yönetmelikte tanımlanan fonksiyonlara göre gerekli tadilatların yapılması zorunludur.
		GEÇİCİ MADDE 3 –Bu Yönetmeliğin yürürlüğe girdiği tarihten önce yargısal süreci başlamış olan veya bu tarihten önce parselasyon planları kesinleşip tapuya tescil olan işlemler hakkında sonradan açılan davalarda iptal edilen parselasyon planları yapıldıkları tarihteki yasa hükümlerine göre

1954 TMMOB Harita ve Kadastro Mühendisleri Odası

		<u>düzenlenir.</u>
Yürürlükten Kaldırılan Yönetmelik **Madde 37-** 02/11/1985 tarihli ve 18916 sayılı Resmî Gazete'de yayımlanan İmar Kanununun 18 inci Maddesi Uyarınca Yapılacak Arazi ve Arsa Düzenlenmesi ile İlgili Esaslar Hakkında Yönetmelik yürürlükten kaldırılmıştır.		**Yürürlükten Kaldırılan Yönetmelik** **Madde 37-** 02/11/1985 tarihli ve 18916 sayılı Resmî Gazete'de yayımlanan İmar Kanununun 18 inci Maddesi Uyarınca Yapılacak Arazi ve Arsa Düzenlenmesi ile İlgili Esaslar Hakkında Yönetmelik yürürlükten kaldırılmıştır.
Yürürlük **Madde 38 -** Bu Yönetmelik yayımı tarihinde yürürlüğe girer.		**Yürürlük** **Madde 38 -** Bu Yönetmelik yayımı tarihinde yürürlüğe girer.
Yürütme **Madde 39 -** Bu Yönetmelik hükümlerini Çevre ve Şehircilik Bakanı yürütür.		**Yürütme** **Madde 39 -** Bu Yönetmelik hükümlerini Çevre ve Şehircilik Bakanı yürütür.

TMMOB
Harita ve Kadastro Mühendisleri Odası

Say : 3/B15-1327 **06/09/2019**
Konu : Lisanslı Harita Kadastro Mühendisleri ve Büroları Hakkında Yönetmelikte Değişiklik Yapılmasına Dair Yönetmelik Taslağı Hk.

T.C.
ÇEVRE VE ŞEHİRCİLİK BAKANLIĞI
TAPU VE KADASTRO GENEL MÜDÜRLÜĞÜ
KADASTRO DAİRESİ BAŞKANLIĞI
ANKARA

İlgi: 05.08.2019 tarihli ve 12364127-010.03-E.3193247 sayılı yazınız.

İlgi'de kayıtlı yazınız ile 15.06.2013 tarih ve 28678 sayılı Resmi Gazete'de yayımlanan Lisanslı Harita Kadastro Mühendisleri ve Büroları Hakkında Yönetmelikte Değişiklik Yapılmasına Dair Yönetmelik Taslağı ve ekleri birlikte Odamız tarafından değerlendirilerek gerekli çalışmalar tamamlanmış olup Genel Görüş ve Değerlendirmemiz ile Lisanslı Harita Kadastro Mühendisleri ve Büroları Hakkında Yönetmelikte Değişiklik Yapılmasına Dair Hazırlanan Yönetmelik Taslağı Hakkında Görüş ve Değerlendirme çizelgemiz Ek'te gönderilmektedir.

Bilgi ve gereğini dileriz.

Saygılarımızla.

Orhan KASAP
Yönetim Kurulu a.
Genel Başkan

EKLER:
Ek-1 : Genel Görüş ve Değerlendirme
Ek-2 : Lisanslı Harita Kadastro Mühendisleri ve Büroları Hakkında Yönetmelikte Değişiklik Yapılmasına Dair Hazırlanan Yönetmelik Taslağı Hakkında Görüş ve Değerlendirme Çizelgesi

EK-1

Genel Görüş ve Değerlendirme

Çevre ve Şehircilik Bakanlığı, Tapu ve Kadastro Genel Müdürlüğü-Kadastro Dairesi Başkanlığınızın 05.08.2019 tarih ve 12364127-010.03-E.3193247 sayılı, "*Lisanlı Harita Kadastro Mühendisleri ve Büroları Hakkında Yönetmelik*" konulu yazısı ile 15.06.2013 tarih ve 28678 sayılı Lisanslı Harita Kadastro Mühendisleri ve Büroları Hakkında Yönetmelikte değişiklik yapılmasına dair hazırlanan Yönetmelik Taslağı gönderilerek, 5368 sayılı Lisanslı Harita Kadastro Mühendisleri ve Büroları Hakkında Kanun'un 3. ve 11. maddeleri gereği (sehven 2. madde yazılmışsa da) söz konusu taslağa ilişkin Odamız görüşlerinin gönderilmesi istenilmiştir.

Yapılan düzenlemeler; Anayasa'nın 124. maddesiyle idareye verilen yönetmelik çıkarabilme yetkisi, 5368 sayılı Kanun ve Odamız mevzuatı ile bugüne kadar meydana gelen yargı süreci ve verilen yargı kararları doğrultusunda Yönetmelikte bulunması gereken *"yasallık"*, *"kamu yararı"*, *"kamu düzeni"*, *"hizmet gereği"* gibi amaçlar dikkate alınarak, şube yönetim kurullarına/merkeze bağlı temsilciliklerimize de taslak ulaştırılarak konu hakkında görüşlerinin gönderilmesi istenmiş ve konunun muhatabı üyelerimizden de görüş alınarak en geniş katılımla değerlendirilmiştir.

Değerlendirme yapılırken, bugüne kadar yaşanan süreçte karşılaşılan sorunlar, uyuşmazlıklar, yargı kararları ve üyelerimizden ulaşan şikayet ve yakınmalar da dikkate alınarak yönetmelik taslağı ile birlikte genel bir değerlendirme yapılmış, öneriler getirilmiştir.

Öncelikle belirtilmeliyiz ki; lisanslı harita kadastro mühendisleri ve büroları süreci, ortaya çıkan uyuşmazlıklar, yargı kararları, uygulamada doğan sorunlar, üyelerimizden gelen yakınma ve şikayetler, Odamızın daha önceki değerlendirmeleri ve yazışmalar dikkate alındığında, sorunun salt bir yönetmelik düzenlemesiyle giderilemeyeceği, konunun köklü çözümünün ancak 5368 sayılı Kanun'da değişiklik ve yeni bir düzenleme yapılarak giderilebileceği değerlendirilmektedir.

Bu nedenle, söz konusu yazınızla istenilen Odamız görüşünde **yasal düzenlemeye** ilişkin bir değerlendirme de yapılarak aşağıda sunulmuştur:

Bilindiği üzere, Anayasa'nın 124. Maddesinde; Cumhurbaşkanının, bakanlıkların ve kamu tüzelkişilerinin, kendi görev alanlarını ilgilendiren kanunların ve Cumhurbaşkanlığı kararnamelerinin uygulanmasını sağlamak üzere ve bunlara aykırı olmamak şartıyla, yönetmelikler çıkarabilecekleri hükme bağlanmıştır.

Anlaşılacağı üzere, Anayasa ile idareye tanınan düzenleme yetkisi idarenin kendi görev alanıyla sınırlı, yasaya aykırı olmama anlamında bağımlı, yasanın uygulanmasını sağlamak amacıyla tamamlayıcı bir yetkidir.

Anayasa'nın 7. maddesinde, yasama yetkisinin Türkiye Büyük Millet Meclisince kullanılacağı ve devredilemeyeceği öngörüldüğüne göre, yasayla düzenlenmesi gereken konularda, yürütme organına genel ve sınırları belirsiz bir düzenleme yetkisi verilmesi olanaksızdır.

Yürütme organına düzenleme yetkisi veren bir yasa kuralının Anayasa'nın 7. maddesine uygun olabilmesi için temel ilkeleri koyması, çerçeveyi çizmesi, sınırsız, belirsiz geniş bir alanı yönetimin düzenlemesine bırakmaması gerekir.

Bu nedenle, "temel esaslar"ın ya da "temel hükümler"in yasada yer alması, "uzmanlık" ve "yönetim tekniği"ne ve ayrıntılara ilişkin konuların düzenlenmesinin yürütme organına bırakılması, konunun birden çok idareyi ilgilendirmesi halinde idarelerin yetkilerinin açıkça belirtilmesi, yürütme organınca yapılacak yönetmeliğin yargısal denetiminin yapılabilmesi için de kanunun temel esaslarının anlaşılabilir ve yorumda duraksamaya yol açmayacak şekilde belirgin olarak düzenlenmesi ve mümkün olduğu ölçüde yürütme organının düzenleme yetkisi ve kapsamının kurala bağlanması gerekmektedir.

5368 sayılı Kanun ile Kanunda tanımlanan hizmetlerin yetki devri suretiyle, kamu sorumluluğu verilerek özel sektörde çalışan meslek mensuplarına gördürülmesinin, idarenin hizmeti yapan değil, yaptıran, denetleyen, standartları ve kuralları koyan bir konuma yerleştirilmesinin, Odaya kayıt, Oda tescil v.b. düzenlemelerde Oda görüşü alınması gibi kurallardan da anlaşılacağı üzere Odanın da Anayasa ve kanunlardan gelen hak ve yetkilerini kullanmaya devam edeceği amaçlanmıştır. Ancak, Kanunda ve buna bağlı olarak Yönetmelik'te de eksik düzenlemeler olması, yeterli açıklık ve belirginlik bulunmaması nedeniyle, uygulamada duraksamalar, lisanslı harita kadastro mühendisleri ve büroları ile Odamız arasında hukuki uyuşmazlıklar yaşanmış, uyuşmazlıklar çalışma barışının ve dayanışmanın bozulmasına, serbest harita ve kadastro mühendislik müşavirlik büro/şirket sahibi üyelerimiz ile lisanslı harita kadastro mühendisleri ve büroları sahibi üyelerimiz arasında yetki çatışmaları ve tartışmalarına yol açmış, konunun yargıya taşınması nedeniyle emek, zaman ve maddi kayıpların yanında, meslek camiamız itibar kaybına uğramıştır.

Ayrıca çeşitli şube, temsilcilik ve üyelerimizden gelen sözlü ya da yazılı şikayet ve yakınmalarda da lisanslı harita kadastro mühendisleri ve büroların gereksiz ilave işlemler yaparak ek ücret talep ettikleri, idarece; genelge, talimat ve lisanslı harita kadastro mühendisleri lehine üst yazılarla lisanslı harita kadastro mühendisleri ve bürolarına yeni ilave yetkiler verilmek suretiyle serbest harita ve kadastro mühendislik müşavirlik büro/şirketlerin görev alanlarının mevzuata, hukuka aykırı bir şekilde daraltıldığı, lisanslı harita kadastro mühendisleri ve büroların diğer mesleki faaliyetlerde bulunmalarının Yasada öngörülen amaçla ve yürütülen hizmetin hukuki statüsüyle bağdaşmadığı, lisanslı mühendislerin bazılarının serbest bürolarla iş bağlantılı, yönlendirmeli, paylaşımlı ilişkiler kurduğu, lisanslı harita kadastro mühendisleri ve büroların kurdukları dernek ile kendi mesleki örgütleri de olan kamu kurumu niteliğindeki Odamıza karşı tutum aldıkları ifadelerine yer verilmiştir.

Belirtilen tüm şikayetlerin, yakınmaların, olumsuzlukların, çatışmaların, uyuşmazlıkların ve tereddütlerin giderilmesi için, daha açık, ayrıntılı, idareye verilen düzenleme yetkisinin sınırlarının belirgin olarak düzenlendiği, meslekle bağdaşmayan davranış, ihlâl ve yaptırımların ayrıntılı olarak belirlendiği bir yasa ve buna koşut bir yönetmelik düzenlenmesi zorunluluk haline gelmişken, mevcut yönetmelik değişikliği ile bu hususlara dikkat edilmeden ve yargısal süreçler göz önünde bulundurulmadan sorunları çözmek yerine daha da arttıracak düzenlemelere gidildiği görülmüştür.

Yasal düzenlemede meslek camiamızda tartışmalara yol açmayacak, ayrımcılık ve kayırmacılık yapıldığı şüphesini uyandırmayacak, yasa ile öngörülen hizmetin niteliği dikkate alınarak yetkin ve yeterli meslek mensuplarının seçimini sağlayacak, en nesnel yöntem olan yazılı bir sınavın konuları ve kurallarıyla birlikte düzenlenmesi, hizmetin niteliği ve kamusal sorumluluk verilen meslek mensuplarının hukuki statüsü dikkate alınarak lisans kapsamı işlerin sayılarak kesin sınırlarının belirlenmesi, lisans sahibi mühendislerin bu statüleri devam ettiği sürece başka iş kabul edemeyecekleri ve faaliyette bulunamayacaklarının açıkça belirtilmesi, bu kapsamda 5368 sayılı Kanun'un 1. maddesinde yer alan "*… lisans sahibi harita ve kadastro mühendislerinin diğer kanunlar ve ilgili mevzuata göre hak, görev ve yetkileri devam eder.*" gibi muğlak, farklı değerlendirme ve yorumlara yol açabilecek, hizmetin niteliği ve gereğiyle bağdaşmayan hükümlere yer verilmemesi, lisanslı harita kadastro mühendisleri ve büroları sahibi mühendislerin de diğer Oda üyelerinin tabi olduğu bütün görev, sorumluluk ve yükümlülükleri taşıdıklarının, Odamızın diğer üyelerimiz üzerindeki bütün hak, görev, ve yetkilerinin lisanslı harita kadastro mühendisleri ve büroları ve sahibi üyelerin üzerinde de devam ettiğinin (saklı olduğunun) açık, kesin ve tereddüde yol açmayacak şekilde yer alması sağlanmalıdır.

Yine Anayasa'nın yukarıda yer verilen 124. maddesi hükmü gereği, her idare kanun ve kararnamelerin ancak kendi görev alanlarını ilgilendiren konularda uygulanmasını sağlamak için yönetmelik çıkarılabileceğinden, dolayısıyla Tapu ve Kadastro Genel Müdürlüğünce hazırlanacak yönetmelik sadece bu idarenin kendi görev alanını kapsayabileceğinden, uygulamada ve yargı konusu olaylarda duraksamaya ve yorumlamada hataya yol açmamak için Odanın da mevzuatından kaynaklanan ve bu Yasa'nın gerektirdiği hak ve yetkilerine ilişkin düzenleme yapma yetkisinin Yasada vurgulanmasının yararlı ve gerekli olduğu düşünülmektedir.

EK-2

Lisanslı Harita Kadastro Mühendisleri ve Büroları Hakkında Yönetmelikte Değişiklik Yapılmasına Dair Hazırlanan Yönetmelik Taslağı Hakkında Görüş ve Değerlendirme

Taslağın Geneli Üzerinde Görüş ve Değerlendirme	
Taslak Maddesi	**Görüş ve Değerlendirme**
Tanımlar ve Kısaltmalar **MADDE 3** – (1) Bu Yönetmelikte yer alan; a) Aday: Lisanslı harita ve kadastro büroları için yapılacak sınava başvuran kişileri, b) Başvuru Formu: Şekli İdarece belirlenecek ve lisanslı harita kadastro büroları için yapılacak sınav için düzenlenen formu, c) Disiplin cezası: Lisanslı mühendislerden beklenen davranışları göstermemeleri, Kanun ve bu Yönetmelikle belirlenen kurallara uymamaları hâlinde verilen uyarma, kınama, lisansın geçici iptali ve lisansın sürekli iptali cezalarından birisini, ç) İdare: Tapu ve Kadastro Genel Müdürlüğünü, **d) Kadastro teknik hizmetleri: Kadastro Müdürlüklerince yürütülmekte iken Kanunla lisanslı büroların görevi olarak belirlenen tescile tabi olmayan ve tescile tabi olan işler olarak iki kategoriye ayrılan aşağıda sıralanmış hizmetleri,** **(1) Tescile tabii olmayan teknik hizmetler:** **(a) Aplikasyon,** **(b) Cins değişikliğinin eki niteliğinde olup, yapı ve eklentilerinin mevzuata uygun ölçüldüğünü gösterir röperli kroki,** **(c) Parselin ve bağımsız bölümün yerinde gösterilmesi,** **(ç) Hatalı bağımsız bölüm/blok numarası düzeltme,** **(d) Kuyu, direk, maden ocağı, rüzgar enerjisi santrali gibi tesislerin hangi parselde kaldığının tespiti,** **(e) Kadastral yol, ark, dere gibi yerlerin sınırlarının gösterilmesi,** **(f) Plan örneği verilmesi.** **(2) Tescile tabi olan teknik hizmetler:** **(a) Birlestirme.**	Madde gerekçesinde; lisanlı harita ve kadastro büroları tarafından yerine getirilecek kadastro teknik hizmetleri tanımı içerisinde somut olarak hangi iş ve işlemlerin yer aldığının sayma suretiyle açıklandığı, mevcut yönetmelikte gösterilmeyen işlemlerin eklenmesiyle uygulamada yaşanan tereddütlerin giderilmesinin amaçlandığı belirtilmişse de kadastro teknik hizmetleri tanımında "tescile tabi olmayan ve tescile tabi olan işler olarak iki kategori" de sayılmış olmasına rağmen 3'üncü bir kategori olarak **"kadastro teknik hizmetleri kapsamındaki tescile tabi olan veya olmayan diğer işler"** ifadesinin eklendiği görülmüştür. Kanun'un 4. maddesinde "Lisanslı harita kadastro mühendislik büroları, kadastro müdürlüklerince yürütülen hizmetlerden, tescile tabi olmayan işlemlerin yapım ve kontrolü ile tescile tabi olan işlemlerin yapımında görevlidir." denilmekte ve göreve ilişkin usul ve esasların yönetmelikle belirleneceği hüküm altına alınmıştır. Kanun maddesinden de görüleceği üzere lisanslı büroların görevlerinin yönetmelikte açıklığa kavuşturulması zorunludur. Ancak, yönetmelik taslağının bu maddesinin 1-d-3'üne kategori şeklinde eklenmesi öngörülen "kadastro teknik hizmetleri kapsamındaki tescile tabi olan veya olmayan diğer işler." hükmü soyut olup, hangi işlemlerin lisanslı bürolar tarafından yapılacağı 1. ve 2. kategoride olduğu gibi sayma suretiyle açıkça belirtilmemektedir. Bu hükmün yönetmelik dışında işler tanımlanmasına yol açacağı , geçmişte olduğu gibi gelecekte de zaten zedelenmiş olan meslek barışını daha da bozarak çelişki ve karmaşanın sürmesine neden olacağı değerlendirilmektedir. Ayrıca lisanslı büroların görevlerinin yönetmelikle düzenlenmesi zorunlu iken, ***"kadastro teknik hizmetleri kapsamındaki tescile tabi olan veya olmayan diğer işler."*** hükmünün,

(b) Cins değişikliği, **(c) Arz-i ve şahsi irtifak hakkı tesisi ve terkini,** **(ç) Muhdesatın terkini**, **(3)Kadastro teknik hizmetleri kapsamındaki tescile tabi olan veya olmayan diğer işler.** e) Kanun: 16/6/2005 tarihli ve 5368 sayılı Lisanslı Harita Kadastro Mühendisleri ve Büroları Hakkında Kanunu, f) Lisanslı büro: Lisanslı harita kadastro mühendislik bürolarını, g) Lisanslı büro teknik personeli: Lisanslı büroda çalışan meslek alanı ile ilgili mühendis, teknisyen veya tekniker unvanına sahip personeli, **ğ) Lisanslı büro komisyonu: Lisanslı Harita Kadastro Mühendisleri ve Büroları Komisyonu,** h)Lisanslı mühendis: Lisans belgesini almış olan mühendisi, ı) Mühendis: Harita ve kadastro, harita, jeodezi ve fotogrametri, geodezi, geomatik mühendisi veya yüksek mühendisi, i) Oda: TMMOB Harita ve Kadastro Mühendisleri Odasını, j) TMMOB: Türk Mühendis ve Mimar Odaları Birliğini, ifade eder.	gelecekte Genel Müdürlüğünüzce yayımlanacak genelge veya talimatlarla yeni işlerin ihdas edilmesine yol açabileceği düşünülmektedir. Hukukta yapılacak işler sayma suretiyle belirlendiğinde bu işlerin dışında bir başka işin yapılmaması temel kuraldır. Yönetmelik maddesi bu anlamda gerekçesinde belirtilen belirsizliğin giderilmesi amacına ters düşmektedir ve hukuka aykırılık içermektedir. Kanun'un 4. maddesinin 3. ve 5. fıkralarına açıkça aykırı olan bu hükmün Yönetmelik Değişikliği Taslağından çıkarılması gerektiği değerlendirilmiştir. Bu maddenin 1-d-1-b bendine ilişkin; 02.11.1985 tarih ve 18916 sayılı Resmî Gazete'de yayımlanan ve halen yürürlükte olan İmar Kanununun 18 İnci Maddesi Uyarınca Yapılacak Arazi Ve Arsa Düzenlenmesi İle İlgili Esaslar Hakkında Yönetmelik'te 4. maddenin i bendinin 1. alt bendinde ***"Röperli Kroki: Ada veya parsellerin yeri değişmeyen sabit tesislere bağlı olarak zeminden alınan ölçülerinin yazılı olduğu krokidir."*** şeklinde tanımlanmıştır. Bu röperli kroki, tescile esas parsellerin krokisidir. Aynı yönetmeliğin 43. maddesinde *"İmar parselasyon plânları, tescilden sonra Medeni Kanun ve Tapu Sicil Tüzüğünde belirtilen plân yerine geçer ve mülkiyete ilişkin sınır gösterme işlemleri mahalli tapu ve kadastro teşkilatınca bu plânlara göre yapılır."* denilmektedir. Bu madde gereğince kadastro müdürlükleri ve lisanslı bürolar talebe bağlı aplikasyon krokisini düzenlemektedir. Bu tescilli parselin aplikasyon krokisi de Tapu ve Kadastro Genel Müdürlüğünün 2010/4 sayılı Genelgesinin Aplikasyon başlıklı 5. bölümünde işlemin yapımına ilişkin esasların sayıldığı 18. maddenin 6.fıkrasında *"**İlgilisinin talebi halinde aplikasyon işlemi sonunda aplikasyon krokisi niteliğinde olan röperli kroki verilebilir.**"* şeklinde tanımlanmaktadır. Görüldüğü üzere serbest harita mühendislerinin yaptığı iş ve işlemlerden olan tescile esas röperli kroki ile lisanslı büroların ilgilisinin talebi halinde verdiği tescilli parselin röperli aplikasyon krokisi birbirinden farklı krokilerdir. 634 sayılı Kat Mülkiyeti Kanunu'nda değişiklik yapan 5912 sayılı Kanuna istinaden TKGM'ce yayımlanan 2009/14 sayılı Genelgede; *"Yapılacak plan değişikliklerinde, imar mevzuatına uygun olarak gerçekleştirilen mimari proje, vaziyet planı ile tapu planlarının birbirleri ile uyumlu olması esastır. Medeni kanunumuzun 719 uncu maddesi, "Taşınmazın sınırları tapu planları ve arz üzerindeki sınır işaretleri ile belirlenir. Tapu planları ile arz üzerindeki işaretler birbirini tutmazsa asıl olan plandaki sınırdır." hükmünde olduğundan tapu siciline güven ilkesinin zedelenmemesi ve herhangi bir*

	hak kaybına dolayısıyla da hazine zararına neden olunmaması için belediye ve valiliklerce binanın; vaziyet planına uygun olarak yapıldığının ve herhangi bir sınır tecavüzünün bulunmadığının tespitinden sonra yapı kullanma izin belgesi verilmesi yasal bir zorunluluktur. Bu nedenle Kanunun yürürlüğe girdiği tarihten sonraki binalarda yapı kullanma izin belgesi ekinde bina ve eklentilerinin mevzuata uygun ölçüldüğünü gösterir röperli krokisinin bulunması gerekmekte…" şeklinde röperli krokiye yer verilmiştir. Planlı Alanlar İmar Yönetmeliği'nin 57. maddesinin 4. fıkrasında ***"Yapı aplikasyon projesi; parsele ait aplikasyon krokisine dayanılarak ve vaziyet planına göre yapının araziye aplikasyonunu sağlamak üzere, yürürlükteki imar planında gösterilen ya da planda belirtilmemiş ise bu Yönetmelikte belirlenen yapı yaklaşma mesafeleri, yapı projelerine göre köşe koordinatları ve röper noktaları ülke koordinat sistemine işlenmek üzere harita mühendislerince hazırlanıp imzalanan projeyi ifade eder."*** şeklinde tanımlanmıştır. Yukarıda sayılan farklı mevzuat hükümleri gereğince serbest harita mühendislik bürolarınca yapılmakta olan röperli kroki, Genel Müdürlüğünüzün talimatıyla lisanslı bürolar tarafından yapılmaya başlanmış ve açılan dava sonucunda Danıştay tarafından verilen kararın Genel Müdürlüğünüzün 29.12.2017 tarih ve E.2859177 sayılı yazısı ile uygulanması üzerine yeniden serbest harita mühendislik bürolarınca yapılmaya devam edilmiştir. 2009/14 sayılı Genelgede ***"…..Kanunun yürürlüğe girdiği tarihten sonraki binalarda yapı kullanma izin belgesi ekinde bina ve eklentilerinin mevzuata uygun ölçüldüğünü gösterir röperli krokisinin bulunması …"*** istenildiği halde, Yönetmelik Değişikliği Taslağında ***"Cins değişikliğinin eki niteliğinde olup, yapı ve eklentilerinin mevzuata uygun ölçüldüğünü gösterir röperli kroki"*** şeklinde ifade edilerek röperli krokinin cins değişikliği eki kapsamında gösterilmesi suretiyle yeni bir iş kalemi ihdas edilmektedir. Danıştay 10. Dairesi 28.06.2018 tarihli ve E:2012/6120, K:2018/2281 sayılı kararında; röperli krokinin cins değişikliğine bağlı işlemler olduğu yönünde Genel Müdürlüğünüzün 2009/14 ve 2010/4 sayılı Genelgelerinde herhangi bir düzenleme bulunmadığı belirtilerek, **röperli kroki hazırlama işlemlerinin ancak cins değişikliği işlemi ile birlikte yapılması gereken durumlarda lisanslı bürolar tarafından yapılabileceği ifade edilmiştir.** Bu yargı kararına istinaden Genel Müdürlüğünüzce düzenlenen 04.10.2018 tarih ve E.2943026 sayılı talimatta "**cins değişikliği ile birlikte aynı sözleşme kapsamında olmak kaydıyla lisanslı bürolarca da**" yapılabileceği belirtilmiştir.

	Röperli krokinin cins değişikliğine bağlı işlemler olmadığı, cins değişikliği işlemi ile birlikte yapılması gereken durumlarda röperli krokinin lisanslı bürolarca da yapılabileceği ve yürürlükteki yönetmelikte tescile tabi olan işler arasında cins değişikliği işlemi yer aldığından röperli krokinin hazırlanmasının tescile tabi olmayan kadastro teknik hizmetleri arasında bağımsız bir iş gibi değerlendirilerek gösterilmesi hukuka aykırı olup, ibarenin taslak yönetmelikten çıkarılması gerektiği düşünülmektedir. (d) bendinin 1-d fıkrasında bahsedilen **"kuyu, direk, maden ocağı, rüzgar enerji santrali gibi tesislerin hangi parselde kaldığının tespiti"** hizmet tanımı, mevcut tesis ve yapıların ölçülmesi suretiyle hazırlanan halihazır harita, plankote, vaziyet planı, parselasyon planları, kamulaştırma planı, rölöve, restorasyon, restitüsyon, etüt, plan, proje konuları ile bir bütün mühendislik müşavirlik hizmeti olarak düşünüldüğünde ve bu tesislerin projeleri kapsamında ölçülmesinin zorunlu olacağı, projeye ait krokide ve tescil belgelerinde hangi parselde kaldığının tespit edildiği göz önünde bulundurulduğunda serbest harita mühendislik büroları tarafından ölçülmesi ve plan/proje üzerinde gösterilmesi serbest harita mühendislerinin yetkisindedir. Ayrıca kadastro müdürlükleri tarafından yürütülen kadastro teknik hizmetleri arasında böyle bir iş kaleminin yer almadığı, dolayısıyla bu iş tanımı ile yeni bir kadastro teknik hizmeti ihdas edilemeyeceği gibi bu hizmetlerin lisanslı bürolara devredilmesi de söz konusu olamaz. Bu nedenlerle bu iş kaleminin yönetmelik değişikliği taslağından çıkarılması gerektiği düşünülmektedir.
İdarenin görev ve yetkileri <u>ve lisanslı büro komisyonu kurulması</u> **MADDE 4** – (1) İdare bu Yönetmelik çerçevesinde; a) Lisanslı büro kurulacak yerler ile yetki alanlarının belirlenmesi, b) Lisanslı mühendis görev yerleri ve yer değişikliği ilkelerinin belirlenmesi ile bu konuda yapılacak başvuruların değerlendirilmesi, c) Odanın görüşü alınmak suretiyle lisanslı büro hizmet ücretlerinin belirlenmesi, ç) Sınava dair hizmetlerin yürütülmesi, d) Sınav başvurularının, itiraz ve sınav sonuçlarının değerlendirilmesi, yerleştirme işlemleri ile lisans belgelerinin verilmesi,	5 Mayıs 2008 tarih ve 26867 sayılı Resmi Gazete'de yayımlanan Lisanslı Harita Kadastro Mühendisleri Ve Büroları Hakkında Yönetmelikte Lisanslı Büro Komisyonunda her ne kadar temsilde adalet olmamakla birlikte Odamızın temsiliyeti sağlandığı halde 2013 yönetmeliğinde kaldırılan bu komisyonun taslak yönetmelikle yeniden ihdas edildiği görülmüştür. Bu maddedeki değişikliğin temsilde adaletin sağlanması için Odamızın da komisyonda yer almasının uygun olacağı düşünülmektedir. Zaten bu maddenin iptali istemi ile ilgili Genel Müdürlüğünüze karşı açtığımız dava devam etmektedir. Eklenen 2. fıkranın (a) bendinde, lisanslı mühendisler hakkında önerilen lisansın geçici iptali ve lisansın sürekli iptaline ilişkin disiplin cezalarını dosya üzerinden karara bağlama ve

e) Lisans belgesi, tabela, büro kaşesi, tip sözleşme, basılı evrak şekil, standart ve içeriklerinin belirlenmesi, f) Meslek içi eğitimlerin plânlanması, g) Denetimlerde tespit edilen hususların incelenmesi ve itirazların değerlendirilerek gereğinin yapılması, **ğ) Lisanslı bürolar tarafından elektronik ortamda tutulan arşiv, iş ve işlemlerin kontrolünün sağlanması,** konularında görevli ve yetkilidir. **(2) Lisanslı büro komisyonu; Kadastro Dairesi Başkanlığından sorumlu Genel Müdür Yardımcısının başkanlığında, Teftiş Kurulu Başkanı, Birinci Hukuk Müşaviri, Kadastro Dairesi Başkanı ve lisanslı büro birim sorumlusu olmak üzere beş asil üyeden oluşur. Lisanslı büro komisyonu üye tam sayısı ile toplanır ve salt çoğunluk ile karar verir. Kurul başkanı ve üyeleri; eşleri, ikinci dereceye kadar kan ve kayın hısımları ile disiplin soruşturmasını yaptıkları lisanslı mühendisler hakkındaki toplantılara katılamaz. Kurul başkanı ve üyelerinin yokluklarında toplantıya vekilleri katılır. Komisyonun sekretarya hizmetleri Kadastro Dairesi Başkanlığınca yürütülür. Aşağıda belirtilen görev ve yetkiler, lisanslı büro komisyonu tarafından yerine getirilir.** **(a) Lisanslı Mühendisler hakkında önerilen lisansın geçici iptali ve lisansın sürekli iptaline ilişkin disiplin cezalarını dosya üzerinden karara bağlamak ve verilen gerekçeli kararı Genel Müdür onayına sunmak,** **(b) Kadastro Dairesi Başkanının teklifi Genel Müdürün onayı ile komisyonda görüşülmesine karar verilen konuları inceleyerek bu konular hakkında karar vermek ve Genel Müdür onayına sunmak.**	gerekçeli kararı genel müdür onayına sunma görevi lisanslı büro komisyonuna verildiği halde, yürürlükteki yönetmeliğin 51. maddesinde disiplin cezaları içerisinde sayılan; uyarma, kınama ve idari para cezalarına ilişkin önerilen cezaların kimin tarafından inceleneceği ve karara bağlanacağı taslak yönetmelikte hükme bağlanmamıştır. Taslak yönetmelikte bu eksikliğin de giderilmesi gerektiği düşünülmektedir.
Lisans alabilmek ve lisanslı büro açabilmek için aranan şartlar **MADDE 5 –** (1) Lisans sahibi olabilmenin genel şartları şunlardır: a) Türkiye Cumhuriyeti vatandaşı olmak. b) Kamu haklarından mahrum bulunmamak. c) Medeni hakları kullanma ehliyetine sahip olmak. ç)Devlet memurluğundan çıkarılma cezası almamış olmak. d)Türk Ceza Kanununun 53 üncü maddesinde belirtilen süreler geçmiş olsa bile; kasten işlenen bir suçtan dolayı beş yıl veya daha fazla süreyle ya da devletin güvenliğine karşı suçlar, Anayasal düzene ve bu düzenin işleyişine karşı suçlar, zimmet, irtikâp, rüşvet, hırsızlık, dolandırıcılık, sahtecilik, güveni kötüye kullanma, hileli iflas, ihaleye fesat karıştırma, edimin ifasına fesat karıştırma,	

suçtan kaynaklanan malvarlığı değerlerini aklama, kaçakçılık ve vergi kaçakçılığı ile haksız mal edinme suçlarından hapis cezasına mahkûm olmamak. **e) Görevini sürekli olarak yapmasına engel olabilecek vücut veya akıl hastalığı veya engellilik hali bulunmamak,** **f) 65 yaşını doldurmamış olmak,** (2) Lisans sahibi olabilmenin özel şartları şunlardır: a) Harita ve kadastro mühendisleri odasına kayıtlı bulunmak. b) Kamu veya özel sektörde harita ve kadastro mühendisi olarak en az beş yıl çalışmış olmak. c) Sınav başvuru tarihinde, 27/1/1954 tarihli ve 6235 sayılı Türk Mühendis ve Mimar Odaları Birliği Kanunu hükümleri uyarınca meslekten geçici men cezası veya ihraç cezası almamış olmak. ç) Kanunun yürürlüğe girdiği tarihten itibaren Maliye Bakanlığınca her yıl yeniden değerleme oranında artırılan teminatı bankaya yatırarak Tapu ve Kadastro Genel Müdürlüğü adına bloke ettirmek. d) Lisans sınavında başarılı olmak. (3) Lisanslı harita kadastro mühendislik bürosu açabilmek için; a) 16 ncı maddede belirtildiği şekilde lisans sınavında başarılı olmak, b) 22 nci ve 24 üncü maddelerde belirtilen şartları taşıdığını belgelendirmek, gerekir. **(4) Lisans belgesi almaya hak kazanan adaylardan; güvenlik ve arşiv araştırması sonucunda lisans belgesi alabilme şartlarını kaybettiği anlaşılanlara lisans belgesi verilemez, verilmiş ise iptal edilir.**	
Lisanslı büro kurulacak yerlerin belirlenmesi **MADDE 6 –** (1) Lisanslı harita kadastro mühendislik büroları, bulundukları ilçe idarî sınırlarında yetkili olmak üzere kurulur. (2) Kurulacak lisanslı büroların bulunduğu yerler, kadastro teknik hizmetlerinin işlem sayısı, ekonomik şartlar, ulaşım ve nüfus kriterleri dikkate alınarak belirlenir ve İdarenin resmi internet sitesinde ilân edilir. (3) Hangi ilçelerde lisanslı büro kurulacağı veya lisanslı büronun birden fazla ilçede yetkilendirilmesi ile bir ilçede birden fazla lisanslı büro kurulup kurulmayacağının belirlenmesinde ve lisanslı mühendisin başvurusu üzerine lisanslı büronun kaldırılmasında İdare yetkilidir.	4. fıkrada "….**ve ulaşım ile idari bakımından en yakın…"** ibaresinin **"idarenin belirleyeceği bir"** ibaresi ile değiştirilmesi vatandaşlar açısından ulaşım giderlerini arttırabileceği gibi farklı illerdeki ilçelerde işlem tesis edilmesi idari yetki anlamında da sorunlar doğurabilecek ve lisanslı büroların idarelere ulaşımını zorlaştıracağı değerlendirilmektedir. Kadastro Teşkilat Yasasına istinaden her ilde bir kadastro müdürlüğü kurulmuş olup tescile tabi olan ve olmayan kadastro teknik hizmetleri kadastro il müdürlüklerince yürütülmektedir. Dolayısıyla her ilde de Lisanlı Harita ve Kadastro Bürolarının Kurulması vatandaşa eşit kamu hizmeti verilmesi noktasında önem arz etmektedir. Her ilde en az bir lisanslı büro açılmasının sağlanması, işlem sayısının az olması halinde kadastro teknik hizmetlerinin bugüne kadar olduğu gibi kadastro müdürlükleri tarafından yürütülmesi ve lisanslı büroların kadastro

(4) İşlem hacmi az olup lisanslı büro kurulmamış ilçelerde, kadastro müdürlüğü yetki alanında bulunan ~~**ve ulaşım ile idarî bakımdan en yakın idarenin belirleyeceği bir**~~ lisanslı büro yetkilendirilebilir. **(5) İdare, zorunlu gördüğü hallerde, lisanslı büro kurulmamış ilçelerde komşu illerin ilçelerinde yetkili bulunan bir veya bir kaç lisanslı büroyu yetkilendirebilir. Bu fıkra uyarınca yapılacak yetkilendirmelerde kadastro teknik hizmetlerinin işlem sayısı, ekonomik şartlar, ulaşım ve nüfus kriterleri dikkate alınır.**	teşkilat yapısına ve il idari sınırlarına uygun olarak yetkilendirilmesinin yararlı olacağı düşünülmektedir.
Sınav komisyonu **MADDE 17** – (1) Sınav komisyonu, Genel Müdür veya Genel Müdür Yardımcısının başkanlığında; Kadastro Dairesi Başkanı ile daire başkanları veya hukuk müşaviri, müfettiş, ~~**iç denetçi,**~~ tapu ve kadastro uzmanı ve şube müdürü unvanlarını haiz kişiler arasından belirlenecek üç kişi ile birlikte toplam beş asil üyeden oluşur. Ayrıca aynı şartları haiz beş yedek üye belirlenir. Asil üyelerin herhangi bir nedenle Sınav Komisyonuna katılamamaları halinde yedek üyeler tespit sırasına göre Sınav Komisyonuna katılırlar. (2) Sınav Komisyonu, üye tam sayısıyla toplanır ve oy çokluğu ile karar verir.	Danıştay 10. Dairesi'nde bu madde ile ilgili Genel Müdürlüğünüze karşı açtığımız dava devam ettiğinden taslakta ilgili madde ile ilgili değişiklik hükmünün yer almaması gerektiği düşünülmektedir.
Sınav komisyonunun görevleri **MADDE 18** – (1) Sınav Komisyonunun görevleri şunlardır: a) Sınav sorularını hazırlamak veya hazırlatmak. b) Sınavı yapmak veya yaptırmak. c) **(Değişik:RG-11/5/2016-29709)** Sınavın İdarece yapılması durumunda sınava yapılan itirazları incelemek ve sınav sonuçlarını değerlendirerek sınav başarı sıralamasını yapmak, ç) **(Değişik:RG-11/5/2016-29709)** *Sınavın diğer kurumlara yaptırılması durumunda ilgili kurumla yapılacak protokol hükümlerine göre işlemleri yürütmek.*(1) **d) Sınav sonuçlarını değerlendirmek ve başarı sıralamasını yapmak,** **e) Sınava yapılan itirazları inceleyerek sonuçlandırmak,** **2) Sınavın, bu Yönetmeliğin 11'inci maddesinin ikinci fıkrasında belirtilen diğer kurumlara yaptırılmasına karar verilmesi durumunda bu madde ile sınav komisyonuna verilen yetkiler, sınavı yapan kurum tarafından kullanılır.**	Danıştay 10. Dairesi'nde bu madde ile ilgili Genel Müdürlüğünüze karşı açtığımız davada yürütmenin durdurulmasına karar verilmiş olup, dava halen devam etmektedir.

Sınav sonuçlarının duyurulması **MADDE 20** – (1) ~~**İdarece**~~ **Sınav komisyonu tarafından** 21 inci madde uyarınca yapılacak değerlendirme neticesinde başarılı sayılanlar en yüksek sınav başarı puanından başlamak üzere sıralanır. (2) Sınav başarı puanlarının eşit olması halinde sırasıyla; mesleki alandaki hizmet süresi, eğitim düzeyi, yabancı dil düzeyi dikkate alınarak sıralama yapılır. (3) Sınav başarı sonuçları, İdarenin veya sınavı yapan kurumun resmi internet sitesinde ilân edilir.	Danıştay 10. Dairesi'nde sınav komisyonunu düzenleyen madde ile ilgili Genel Müdürlüğünüze karşı açtığımız dava devam ettiğinden taslakta ilgili madde ile ilgili değişiklik hükmünün yer almaması gerektiği düşünülmektedir.
Sınavı kazanan adaylardan istenecek belgeler **MADDE 22** – (1) Sınavı kazanan adaylar tarafından; a) Sınav başvuru formunun, b) Son altı ay içerisinde çekilmiş üç adet vesikalık fotoğrafın, c) Diploma ya da bitirme belgesinin aslı veya İdarece onaylı örneğinin, ç) Oda tarafından, başvuru yılı içinde düzenlenmiş üye sicil kayıt belgesinin aslı veya İdarece onaylı örneğinin, d) Mühendis olarak en az 5 yıl çalıştığına dair ilgili kamu kuruluşundan, özel sektörde çalışanlar için **sigortalı hizmet belgesi ile çalıştığı firmadan harita ve kadastro mühendisi olarak çalıştığına dair belgeyle birlikte,** sınav duyurusundan sonra Odadan alınan belgenin aslı veya İdarece onaylı örneğinin, **e) Güvenlik soruşturması ve arşiv araştırması formunun,** **f) 3628 sayılı Mal Bildiriminde Bulunulması, Rüşvet ve Yolsuzluklarla Mücadele Kanunu ile Mal Bildiriminde Bulunulması Hakkında Yönetmeliğin 8'inci maddesine göre düzenlenmiş mal bildiriminin,** ibraz edilmesi gerekir. (2) İbraz edilmesi istenen belgeler, sınav sonuçlarının kesinleşmesini müteakip on beş iş günü içinde İdareye şahsen veya kanuni vekili tarafından teslim edilir. (3) Süresi içinde belgelerini teslim etmeyen adaylar tercih yapma hakkını kaybeder.	d bendine getirilen ek hükümde özel sektörde çalışanlar için "…**sigortalı hizmet belgesi ile çalıştığı firmadan harita ve kadastro mühendisi olarak çalıştığına dair belgeyle**"nin ibraz edilmesi düzenlenmişse de bu süreçte işten ayrılmış (kamu ya da özel sektör) /çalışmayan veya şirketi kapanmış harita mühendislerinin durumu ile ilgili düzenlemenin eksik bırakılması hak kaybına neden olacağı gibi Anayasa'nın eşitlik ilkesine de aykırı olacaktır. Ayrıca yine d bendinde yer alan "…Odadan alınan belgenin" hizmet belgesi olduğu göz önünde bulundurulduğunda ilgili hükümde "…Odadan alınan hizmet belgesi" olarak değiştirilmesi gerektiği düşünülmektedir.
Boş kalan yerler **MADDE 26** – (1) Tercih yapılmayan ~~**ve büro açılmayarak**~~ **veya herhangi bir sebeple** boş kalan yerler İdarenin resmi internet sitesinde ilan edilir.	

(2) İlan edilen yerlerin yerleştirme işlemlerinde 23 üncü madde hükümleri uygulanır.	
İmza sirküleri ve büro kaşesi **MADDE 35 –** (1) Lisanslı mühendis, fiilen görevine başlamadan önce, imza sirkülerinin noter onaylı suretini İdareye ve ilgili kadastro müdürlüğüne vermekle yükümlüdür. Bu işlem, imza yetkisi devredilen mühendis hakkında da geçerlidir. (2) Türkiye Cumhuriyeti "T.C." kısaltmasını, büronun kurulduğu il ve ilçeyi, lisans numarasını, lisans sahibinin adı ve soyadını ve "Lisanslı Harita Kadastro Mühendislik Bürosu" ibarelerini içeren lisanslı büro kaşesi İdarece yaptırılır. (3) Lisanslı mühendis, mahkeme yemin tutanağını, oda tescil belgesinin Oda veya İdare tarafından onaylanmış örneğini, imza sirkülerini dilekçesine ekleyerek, büro kaşesini almak için İdareye başvurur. İdare, bir hafta içinde lisanslı mühendise büro kaşesini belirlenen döner sermaye ücreti karşılığı zimmetle verir. **4) Kaşesini alan lisanslı mühendisin bu Yönetmelik kapsamındaki hizmetleri yürüteceğine dair yetki alanındaki ilgili kurum ve kuruluşlara gerekli bilgilendirme İdare tarafından yapılır.**	
Görev ve yetkileri **MADDE 37 –** (1) Lisanslı büro, Kanun ve bu Yönetmelikte belirlenen kadastro teknik hizmetlerinden, tescile tâbi olan işlemlerin yapımı ile tescile tâbi olmayan işlemlerin yapım ve kontrolünde görevli ve yetkilidir. (2) Lisanslı büro kurulan yerin belirlenmiş yetki sınırı içerisinde, büronun çalışmaya başladığı tarihten itibaren, kadastro teknik hizmetleri bu bürolarca yapılır. **(3) Lisanslı harita ve kadastro mühendislik bürolarının görev alanına giren işler, başka kişi veya kuruluşlar tarafından yapılamaz.**	Gerekçede, "Lisanslı büroların yetki alanına giren işlerin diğer kişiler ve kuruluşlar tarafından yapılmasının yasak olduğu açıklanarak, lisanslı bürolar ile serbest mühendislik büroları arasında yaşanan yetki karmaşasının ve hukuka aykırı rekabetin önüne geçilmesi amaçlanmaktadır." denilmekte ise de; lisanslı büroların yapacağı kadastro teknik hizmetleri, yönetmeliğin 3. maddesinin (d) bendinde 3 kategoriye ayrılarak belirlenmiştir. Ancak 3. kategoride **"kadastro teknik hizmetleri kapsamındaki tescile tabi olan veya olmayan diğer işler"** olarak belirtilen işlerin neler olduğu tanımlanmadığından bu madde değişikliği gerekçesinde belirtilen lisanslı bürolar ile serbest mühendislik büroları arasında yaşanan yetki karmaşasının ve hukuka aykırı rekabetin önüne geçilmesi amacının gerçekleştirilemeyeceği düşünülmektedir. **"diğer işler"** ifadesinde lisanslı büroların yapacağı işler tanımlanmazken 37. maddeye eklenen 3. fıkra ile **" Lisanslı harita ve kadastro mühendislik bürolarının görev alanına giren işler, başka kişi veya kuruluşlar tarafından yapılamaz"** ibaresi getirilerek belirsiz işlerin gelecekte belirlenmesi halinde bu işlerin sadece lisanslı bürolar tarafından yapılabileceği anlamını çağrıştırdığından gerekçede açıklanan amaca ulaşılması mümkün

	olmayacaktır. Ayrıca bu hüküm, Danıştay 10. Dairesi 28.06.2018 tarihli ve E:2012/6120, K:2018/2281 sayılı kararına aykırılık teşkil etmektedir.
Lisanslı büroların hizmet ücretleri **MADDE 42** – (1) Lisanslı büroların, kadastro teknik hizmetlerine yönelik ücret tarifeleri ilk kez belirleme dışında, her yıl Ocak ayının ilk haftası içerisinde İdare tarafından odanın da görüşü alınarak belirlenir ve ilan edilir. Lisanslı bürolar belirlenen ücret tarifesine göre ücret alırlar. (2) Ücret tarifesinin belirlenmesinde; işin yapım maliyeti ve kâr marjı dikkate alınır. Ücret tarifesinin belirlenmesinde ulaşım giderleri dikkate alınmaz. Ulaşım için araç kullanılması gereken durumlarda, ulaşım aracı ilgilisince temin edilir. (3) Lisanslı bürolar, yeni yıla ait hizmet ücretleri yayınlanıncaya kadar aldıkları ve yapacakları işler için mevcut ücret tarifesini uygular ve fiyat farkı almaz. (4) Lisanslı büroların işi alma tarihleri sözleşme yaptıkları tarihtir. **(5) Lisanslı bürolar, plan örneği işleminde, 2/7/1964 tarihli ve 492 sayılı Harçlar Kanunu gereği alınması gereken harçları, Maliye veznesine ilgilisince yatırılmasını sağlar ve makbuzunu işlem dosyasında saklar. Harç tahsili makbuz ile belgelendirilmeden işlem sonuçlandırılamaz.**	Gerekçede; *"Lisanslı bürolar tarafından plan örneği verilmesi işleminde kanun gereği alınması gereken harçların yatırılmadan işlemin sonuçlandırılmaması gerektiği belirtilerek hazinenin gelir kaybının önüne geçilmesi ayrıca harç makbuzlarının işlem dosyasında arşivleneceği kuralı getirilerek de uygulamanın denetlenebilir olması amaçlanmaktadır."* denilmektedir. Madde gerekçesinde yer alan **"Hazinenin gelir kaybının önüne geçilmesi"** ifadesi, Tapu ve Kadastro Genel Müdürlüğümüzün il müdürlükleri ve birimlerinin çalışmalarına gölge düşürecek bir yoruma neden olabilecektir. Mevcut durumda bu işlem; sadece hazine adına harç yatırılarak yürütülmekte iken bu harcın alınmadığının tespiti yapılmış, işlemin lisanslı bürolara devredildiğinde ilave hizmet bedeli alınıp alınmayacağı hususlarına açıklık getirilmemiştir. İlave hizmet bedeli alınmasının vatandaşa yük getireceği değerlendirilmektedir.
Bilgi ve belgelerin arşivlenmesi **MADDE 48** – (1) Lisanslı bürolar, çalışmaları sonucu üretecekleri bilgi ve belgeleri, **idarece belirlenen esaslar doğrultusunda** kadastro müdürlüklerince uygulanan arşiv mevzuatı çerçevesinde arşivlemekle yükümlüdürler. (2) Aplikasyon krokilerinin onaylı bir örneği her ayın beşine kadar kadastro müdürlüğüne verilir.	Kadastro müdürlüklerince uygulanan arşiv mevzuatı da idarece belirlenen esaslar doğrultusunda oluşturulduğundan, maddede yapılan bu değişikliğe açıklık getirilip kamu hizmeti verecek lisanslı büroların birden fazla ilçede yetkili olması durumunda arşivlerini ne şekilde tutacaklarının belirtilmesinde yarar görülmektedir.
Denetime tabi hususlar ve uygulanacak disiplin cezaları **MADDE 51** – (1) İdare, lisanslı harita kadastro mühendislik bürolarını 50 nci maddenin ikinci fıkrasında belirtilen konularda ve ilgili mevzuat hükümleri çerçevesinde denetler. İdarenin denetim, inceleme, ön inceleme ve soruşturma	

sonucu tespit ettiği hata, eksiklik ve olumsuzluklardan dolayı verebileceği disiplin cezaları şunlardır: a) Uyarma. b) Kınama. c) Lisansın geçici iptali. ç) Lisansın sürekli iptali. (2) Uyarma: Lisanslı mühendisin, hizmet ve davranışlarında daha dikkatli olması gerektiğinin yazı ile bildirilmesidir. Uyarma cezasını gerektiren fiil ve haller şunlardır: a) Görevine yakışmayan tutum ve davranışta bulunulması. b) İlgili mevzuat hükümleri ile İdarece belirlenen usul ve esasların tam ve zamanında yerine getirilmesinde gerekli dikkat ve özenin gösterilmemesi ve/veya hatalı iş ve işlemlere sebebiyet verilmesi. c) Görevine veya iş sahiplerine karşı ilgisiz kalınması. ç) Çalışma saatleri içerisinde büronun hizmete hazır bulundurulmaması. d) Tabelanın İdarenin belirlediği biçimde olmaması ve/veya asılı bulundurulmaması. e) Asgari büro mekanı, asgarî donanım veya asgari personel bulundurma koşullarının sağlanmasına dair idarî kararlara uyulmaması. f) İş kabul ve sözleşmesi esaslarına uyulmaması. g) İdarece düzenlenen eğitimlere katılınmaması. ğ) Reklâm yasağına uyulmaması. (3) Kınama: Lisanslı mühendisin hizmet ve davranışlarında kusurlu olduğunun yazı ile bildirilmesidir. Kınama cezasını gerektiren fiil ve haller şunlardır: a) İlgili mevzuat hükümleri ile İdarece belirlenen usul ve esaslara kasıtlı olarak uyulmaması, kasten hatalı iş ve işlemlere sebebiyet verilmesi. b) İdare görevlilerine, iş arkadaşlarına ve iş sahiplerine söz veya hareketle sataşması. c) Görev yerinde genel ahlak ve edep dışı davranışlarda bulunması. ç) Kayıt dışı iş alması ve işlem yapması. d) İmza yetkisi devri esaslarına aykırı davranması. e) Hizmetin yerine getirilmesinde dil, ırk, cinsiyet, siyasi düşünce, felsefi inanç, din ve mezhep ayrımı yapmak, kişilerin yarar veya zararını hedef tutan	

davranışlarda bulunmak, hizmet binası içerisinde siyasi içerikli materyal ve belge bulundurmak ve asmak. (4) Lisansın geçici iptali: Fiilin ağırlık derecesine göre Lisanslı Mühendisin faaliyetlerinin 6 ay ila 3 yıl arasında durdurulmasıdır. Lisansın geçici iptali cezasını gerektiren fiil ve haller şunlardır: a) İki yıl içinde üç defa uyarma veya iki defa kınama cezası almış olanların lisansları bir yıl, b) Kullanılmış teminatların öngörülen sürede tamamlanmaması veya teminatların öngörülen sürede yenilenmemesi durumunda lisansları teminatın yenilenmesine kadar, c) Odaca verilen meslekten süreli men cezası almış olanların lisansları men süresi kadar, ç) Hizmet ile ilgili olarak her ne şekilde olursa olsun, kendi veya üçüncü kişi/kişilere çıkar sağlayanların lisansları 1 ila 3 yıl, d) Gerçeğe aykırı rapor ve belge düzenleyenlerin düzenledikleri belgenin mahiyetine göre lisansları 6 ay ila 2 yıl, e) Lisanslı büro çalışma mekânlarında bu Yönetmelikte belirlenen hizmetler dışında işlem yapılması durumunda lisansları 1 yıl, iptal edilir. (5) Lisansın sürekli iptali: Bir daha Lisanslı Mühendislik faaliyetinde bulunmamak üzere lisansının iptal edilmesidir. Lisansın sürekli iptali cezasını gerektiren fiil ve haller şunlardır: a) İki defa lisansın geçici iptali cezası alınması. b) Odaca verilen meslekten sürekli men cezası alınması. c) Yetki alanı dışında şube, irtibat bürosu ve benzeri isimler altında ayrı bir lisanslı büro açması veya lisans hakkını devretmesi. ç) Kontrol, denetim ve incelemeyi engellemek. (6) Uyarma ve kınama cezası suçlarından ceza almış Lisanslı mühendisler, aynı suçu tekrar işlemeleri halinde bir üst ceza ile cezalandırılırlar. (7) İdari para cezası: Lisanslı mühendise bin Türk Lirasından onbin Türk Lirasına kadar idari para cezası verilmesidir. İdari para cezasını gerektiren fiil ve haller şunlardır: a) Tutulması gerekli kayıt ve defterlerin usulüne uygun tutulmaması. b) Hizmete ilişkin bilgi ve belgelerin verilmesi, kullanılmasında İdarece belirlenen usullere uyulmaması.	

c) Adres değişikliğinde İdareye bilgi verilmemesi. ç) Hizmetle ilgili idarece belirlenen ücret tarifesine uyulmaması. d) Hizmetle ilgili konularda yükümlü olduğu kişilere yalan ve yanlış beyanda bulunulması.	
Denetime tabi hususlar ve uygulanacak disiplin cezaları **MADDE 51** – (1) İdare, lisanslı harita kadastro mühendislik bürolarını 50 nci maddenin ikinci fıkrasında belirtilen konularda ve ilgili mevzuat hükümleri çerçevesinde denetler. İdarenin denetim, inceleme, ön inceleme ve soruşturma sonucu tespit ettiği hata, eksiklik ve olumsuzluklardan dolayı verebileceği disiplin cezaları şunlardır: a) Uyarma. b) Kınama. c) Lisansın geçici iptali. ç) Lisansın sürekli iptali. (2) Uyarma: Lisanslı mühendisin, hizmet ve davranışlarında daha dikkatli olması gerektiğinin yazı ile bildirilmesidir. Uyarma cezasını gerektiren fiil ve haller şunlardır: a) Görevine yakışmayan tutum ve davranışta bulunulması. b) İlgili mevzuat hükümleri ile İdarece belirlenen usul ve esasların tam ve zamanında yerine getirilmesinde gerekli dikkat ve özenin gösterilmemesi ve/veya hatalı iş ve işlemlere sebebiyet verilmesi. c) Görevine veya iş sahiplerine karşı ilgisiz kalınması. ç) Çalışma saatleri içerisinde büronun hizmete hazır bulundurulmaması. d) Tabelanın İdarenin belirlediği biçimde olmaması ve/veya asılı bulundurulmaması. e) Asgari büro mekanı, asgarî donanım veya asgari personel bulundurma koşullarının sağlanmasına dair idarî kararlara uyulmaması. f) İş kabul ve sözleşmesi esaslarına uyulmaması. g) İdarece düzenlenen eğitimlere katılınmaması. ğ) Reklâm yasağına uyulmaması. (3) Kınama: Lisanslı mühendisin hizmet ve davranışlarında kusurlu olduğunun yazı ile bildirilmesidir. Kınama cezasını gerektiren fiil ve haller şunlardır:	

a) İlgili mevzuat hükümleri ile İdarece belirlenen usul ve esaslara kasıtlı olarak uyulmaması, kasten hatalı iş ve işlemlere sebebiyet verilmesi. b) İdare görevlilerine, iş arkadaşlarına ve iş sahiplerine söz veya hareketle sataşması. c) Görev yerinde genel ahlak ve edep dışı davranışlarda bulunması. ~~**ç) Kayıt dışı iş alması ve işlem yapması.**~~ ç) İmza yetkisi devri esaslarına aykırı davranması. d) Hizmetin yerine getirilmesinde dil, ırk, cinsiyet, siyasi düşünce, felsefi inanç, din ve mezhep ayrımı yapmak, kişilerin yarar veya zararını hedef tutan davranışlarda bulunmak, hizmet binası içerisinde siyasi içerikli materyal ve belge bulundurmak ve asmak. **e) İdare ve lisanlı büronun itibar ve güven duygusunu sarsacak nitelikte davranışlarda bulunması,** **f) Hizmetle ilgili konularda yükümlü olduğu kişilere yalan ve yanlış beyanda bulunulması,** (4) Lisansın geçici iptali: Fiilin ağırlık derecesine göre Lisanslı Mühendisin faaliyetlerinin 6 ay ila 3 yıl arasında durdurulmasıdır. Lisansın geçici iptali cezasını gerektiren fiil ve haller şunlardır: a) İki yıl içinde üç defa uyarma veya iki defa kınama cezası almış olanların lisansları bir yıl, b) Kullanılmış teminatların öngörülen sürede tamamlanmaması veya teminatların öngörülen sürede yenilenmemesi durumunda lisansları teminatın yenilenmesine kadar, c) Odaca verilen meslekten süreli men cezası almış olanların lisansları men süresi kadar, ç) Hizmet ile ilgili olarak her ne şekilde olursa olsun, kendi veya üçüncü kişi/kişilere çıkar sağlayanların lisansları 1 ila 3 yıl, d) Gerçeğe aykırı rapor ve belge düzenleyenlerin düzenledikleri belgenin mahiyetine göre lisansları 6 ay ila 2 yıl, e) Lisanslı büro çalışma mekânlarında bu Yönetmelikte belirlenen hizmetler dışında işlem yapılması durumunda lisansları 1 yıl, **f) Kayıt dışı iş alması ve işlem yapılması durumunda 1 yıl ila 3 yıl,** **g) Kasıtlı olarak birden çok işlemde faturasız işlem yapılması durumunda lisansları 6 ay ila 3 yıl,**	

iptal edilir. **(5) Disiplin cezası verilmesini gerektiren fiil ve hallerde nitelik ve ağırlıkları itibariyle benzer eylemlerde bulunanlara da aynı neviden disiplin cezaları verilir.** **(6)** Lisansın sürekli iptali: Bir daha Lisanslı Mühendislik faaliyetinde bulunmamak üzere lisansının iptal edilmesidir. Lisansın sürekli iptali cezasını gerektiren fiil ve haller şunlardır: a) İki defa lisansın geçici iptali cezası alınması. b) Odaca verilen meslekten sürekli men cezası alınması. c) Yetki alanı dışında şube, irtibat bürosu ve benzeri isimler altında ayrı bir lisanslı büro açması veya lisans hakkını devretmesi. ç) Kontrol, denetim ve incelemeyi engellemek. **(7)** Uyarma ve kınama cezası suçlarından ceza almış Lisanslı mühendisler, aynı suçu tekrar işlemeleri halinde bir üst ceza ile cezalandırılırlar. **(8)** İdari para cezası: Lisanslı mühendise bin Türk Lirasından onbin Türk Lirasına kadar idari para cezası verilmesidir. İdari para cezasını gerektiren fiil ve haller şunlardır: a) Tutulması gerekli kayıt ve defterlerin usulüne uygun tutulmaması. b) Hizmete ilişkin bilgi ve belgelerin verilmesi, kullanılmasında İdarece belirlenen usullere uyulmaması. c) Adres değişikliğinde İdareye bilgi verilmemesi. ç) Hizmetle ilgili idarece belirlenen ücret tarifesine uyulmaması. ~~**d) Hizmetle ilgili konularda yükümlü olduğu kişilere yalan ve yanlış beyanda bulunulması.**~~ **(9) İdari para cezası her yıl Kabahatler Kanununca yeniden değerlendirilerek her yılın ocak ayı içerisinde İdarenin resmi internet sitesinde ilan edilir.**	
İmza yetkisinin devri **MADDE 58** – (1) Lisanslı mühendis, görevinde bulunamayacağı durumları belgelemek kaydıyla, imza yetkisini bir yıl içerisinde toplam otuz günü aşmamak şartıyla aynı büroda çalışan ~~**ve meslek alanında en az iki yıl harita ve kadastro hizmetlerinde deneyimli**~~ mühendise devreder. Ancak; bu durumda imza devrinde bulunan lisans sahibi iş ve işlemlerden müteselsilen sorumludur. (2) İmza yetkisinin devri lisans sahibinin yazılı onayı ile yapılır. Onayın bir sureti, lisanslı büro dosyasına konulur; diğerleri, ilgili kadastro müdürlüğüne	Bu maddenin 1. fıkrasındaki değişiklik ve eklenen 6. fıkra; 5368 sayılı Lisanslı Harita Kadastro Mühendisleri Ve Büroları Hakkında Kanun'un 5.maddesinin 3. fıkrasında belirtilen ***"Lisans sahibi harita ve kadastro mühendisi, görevinde bulunmadığı hallerde imza yetkisini en fazla bir ay süre ile aynı büroda çalışan en az iki yıl harita ve kadastro hizmetlerinde deneyimli, bir başka harita ve kadastro mühendisine devredebilir."*** hükmüne aykırılık teşkil etmektedir.

gönderilir. Bu belgede, yetkili mühendisin adı, soyadı, unvanı, yetkinin verildiği tarih, yemini yaptıran mahkemenin adı, yetki sınırları, yetkinin kullanılacağı yer ve zaman belirtilir. (3) Lisanslı mühendisin, görevi başında bulunmadığı zamanlarda, belgeler imza yetkisi devredilen yetkili mühendis tarafından isim ve unvan belirtilerek imzalanır. (4) Lisans sahibi, gerekli gördüğü takdirde imza yetkisini her zaman geri alabilir ve keyfiyeti ilgiliye yazılı olarak bildirir. Bu yazının örneği, üçüncü fıkrada belirtilen yerlere gönderilir. (5) İmza yetkisi devrinden önce, yetki verilecek mühendisin 33 üncü madde uyarınca yemin işlemleri tamamlanır ve ilgili yerlere gönderilir. (6) **Resmi sağlık kurulu raporuyla belgelendirilmesi şartıyla, lisanslı mühendisin ağır bir kaza geçirmesi veya tedavisi uzun süren bir hastalığa yakalanması hallerinde bir defaya mahsus olmak üzere onsekiz aya kadar, lisanslı mühendisin doğum yapması durumunda ise doğum öncesi ve sonrasında kullanılmak üzere dört aya kadar bu maddede açıklanan kurallar çerçevesinde imza yetkisi devri yapabilir. Ancak, bu fıkra kapsamında imza yetkisi devri yapılacak mühendisin en az iki yıl harita ve kadastro hizmetlerinde deneyimli mühendis olması gerekir.**	
Lisansın iptal edilmesi **MADDE 59** – (1) Lisans; a) Lisans sahibinin iptal isteği, b) Bu Yönetmelikte veya Kanunda belirtilen lisans alabilme şartlarından birinin kaybedilmesi veya bu şartları taşımadığının sonradan anlaşılması, c) 51 inci madde kapsamında sürekli iptal cezası verilmesi, ç) Bu Yönetmelikte belirtilen süre içerisinde geçerli ve kabul edilebilir özre dayanmaksızın lisans belgesinin teslim alınmaması, çalışmaya başlanmaması veya fiilen görevinin başında bulunmaması, d) Lisans sahibinin ölümü **e) Lisans sahibinin 65 yaşını doldurmuş olması,** hallerinde İdarece iptal edilir. (2) Lisansı iptal edilenler, arşiv belgelerini ilgili kadastro müdürlüğüne devreder.	

(3) Birinci fıkranın (a) ve (ç) bentleri dışında lisansı iptal edilenler, yapılacak lisans sınavlarına giremezler.	
Lisansın geçici veya sürekli iptalinde hizmetlerin yürütülmesi **MADDE 60** – (1) Lisansın geçici iptali durumunda, lisanslı büronun yetki sahasındaki kadastro teknik hizmetleri, İdarece yetkilendirilecek olan ~~**en yakın**~~ lisanslı büro veya ilgili kadastro müdürlüğü tarafından yapılır. Lisansın sürekli iptali durumunda da, yetki sahasında yeni bir lisanslı büro kuruluncaya kadar kadastro teknik hizmetleri, İdarece yetkilendirilecek olan en yakın lisanslı büro veya ilgili kadastro müdürlüğü tarafından yapılır. (2) Geçici veya sürekli lisans iptallerinde İdare; kadastro teknik hizmetlerinin yürütülmesi bakımından yetkilendirmeyi yaparak ilgili lisanslı büroya bildirir. Bu bildirim üzerine lisans sahibi yetkisini kullanır. Yetkili kılınan lisans sahibi; kadastro müdürlüğüne, Harita ve Kadastro Mühendisleri Odası Genel Merkezine, valiliğe veya kaymakamlığa durumu bildirir. **(3) Ceza soruşturması veya kovuşturması nedeniyle lisanslı mühendis hakkında tutukluluk kararı verilmesi durumunda da bu maddenin birinci ve ikinci fıkraları uygulanır.** (4) Lisansın sürekli iptali veya geçiş suretiyle bir yerin boşalması ya da işlem hacmindeki artış nedeniyle ilâve lisanslı büro açılması hallerinde, geçerli yedeklik hakları devam edenlere ve fiilen çalışan lisanslı mühendislere İdarece duyuruda bulunulur ve sınav başarı sıralamasına göre yerleştirmeler yapılır. Bu kişiler, bu Yönetmelikteki hükümler çerçevesinde bürosunu kurar ve görevine başlar. Yerleştirilen lisanslı mühendis çalışmaya başladığında, o yer için verilmiş yetkilendirme başkaca hiçbir işleme gerek kalmaksızın sona erer. (5) Tercih yapılmayan yerler için bu Yönetmelikteki hükümler çerçevesinde İdarece yapılacak sınav ile yerleştirmeler yapılır.	Yürürlükteki yönetmeliğin 1. fıkrasında lisansın geçici iptali durumunda kadastro teknik hizmetlerinin "…**en yakın lisanslı büro veya ilgili Kadastro Müdürlüğü tarafından….**" yapılacağı belirtilmiştir. Yönetmelik değişiklik taslağındaki "**en yakın"** ifadesinin kaldırılması yerine **"il içindeki en yakın"** şeklinde değiştirilmesinin yararlı olacağı düşünülmektedir.
Lisanslı mühendislerin yer değiştirmesi **MADDE 61** – (1) Geçiş suretiyle lisanslı büro kurulacak yerler ve başvuruya dair aranacak şartlar, başvuruların kabul tarihinden en az on beş iş günü öncesinde İdarenin resmi internet sitesinde ilân edilir. (2) Bulunduğu yerde en az iki yıl hizmet veren lisanslı mühendisler, Ek-3'teki Yer Değiştirme Talep Formu ile boşalan, boş kalan veya yeni kurulacak yere geçiş yapmak suretiyle lisanslı büro kurmak için başvurabilirler. Başvuru	

dilekçesinde geçiş için en fazla üç yer belirtilir ve başvurular İdare tarafından değerlendirilir. (3) ~~Başvuruların değerlendirilmesinde sırasıyla sınav puanı, mühendislikte geçirilen hizmet süresi, sicil durumu ve lisanslı mühendis olarak geçirilen fiili hizmet süresi değerlendirilir.~~ **Başvuruların değerlendirilmesinde sırasıyla, Tapu ve Kadastro Genel Müdürlüğü Personeli Yer Değiştirme Suretiyle Atanma Esaslarına Dair Yönetmeliğin eki 1 Sayılı Hizmet Bölgeleri Cetveli baz alınarak belirlenen lisanslı mühendis olarak geçirilen fiili hizmet süresi, sicil durumu, mühendislikte geçirilen hizmet süresi ve sınav puanı değerlendirilir.** (4) Başvurusu kabul edilen lisanslı mühendise, o yer lisansının verilmesinde bu Yönetmelikte belirtilen işlem sırası izlenir. Lisans belge numarası korunmak ve yeni lisans belgesi yazılmak suretiyle Lisans belgesi ve yeni büro kaşesi İdarece verilir. (5) Geçiş yapan lisanslı mühendisten boşalan yere, **bir sonraki yer değişikliği döneminde** aynı usûl ile geçiş yapılabilir.	
GEÇİCİ MADDE-1 Yönetmeliğin 59'uncu maddesinin birinci fıkrasının (e) bendi, bu maddenin Resmi Gazetede yayımlandığı tarihte lisanslı mühendislik faaliyetini sürdürenler hakkında iki yıl sonra, bu tarihten sonra lisans sahibi olacak mühendisler hakkında derhal yürürlüğe girer.	

Sayı : 3/B15-1609 **01/11/2019**
Konu : Lisanslı Harita Kadastro Mühendisleri ve Büroları Hakkında Yönetmelikte Değişiklik Yapılmasına Dair Yönetmelik Taslağına İlişkin Görüş ve Değerlendirmelerimiz Hk.

T.C.
ÇEVRE VE ŞEHİRCİLİK BAKANLIĞI
TAPU VE KADASTRO GENEL MÜDÜRLÜĞÜ
KADASTRO DAİRESİ BAŞKANLIĞI
ANKARA

İlgi: **a)** 05.08.2019 tarihli ve 12364127-010.03-E.3193247 sayılı yazınız.
b) 06.09.2019 tarihli ve 3/B15-1327 sayılı yazımız.

İlgi (a)'da kayıtlı yazınızla Odamıza gönderilen Lisanslı Harita Kadastro Mühendisleri ve Büroları Hakkında Yönetmelikte Değişiklik Yapılmasına Dair Yönetmelik Taslağına ilişkin "Genel Görüş ve Değerlendirme"lerimiz ile "Lisanslı Harita Kadastro Mühendisleri ve Büroları Hakkında Yönetmelikte Değişiklik Yapılmasına Dair Hazırlanan Yönetmelik Taslağı Hakkında Görüş ve Değerlendirme Çizelgesi" ilgi (b)'de kayıtlı yazımızla tarafınıza iletilmişti.

Görüşlerimiz iletildikten sonra Odamızca Genel Müdürlüğünüze 16.10.2019 tarihinde yapılan ziyarette, gelen görüşler doğrultusunda ilk taslakta yapılan değişikliklerin Odamıza iletileceği ve tekrardan görüşümüzün alınacağı ifade edilmiş ve ayrıca en kısa sürede Kanun değişikliği yapılacağı yönünde görüş birliğine varılmış, 22.10.2019 tarihinde de e-posta yoluyla son Taslak Yönetmelik Odamıza gönderilerek görüş ve değerlendirmelerimiz istenmiştir.

E-posta yolu ile gelen 2. taslak yönetmelik Odamızca incelenmiş olup, ilk taslakta yer alan maddelere ilişkin gönderdiğimiz ilgi (b)'de kayıtlı yazımızın Ek-2'sinde sunulan görüş ve değerlendirmelerimizin bazılarının son taslağa yansıtıldığı, bazılarının ise yansıtılmadığı görülmüştür. Son taslağa yansıtılmayan görüş ve değerlendirmelerimiz saklı kalmak kaydıyla, son taslakta yapılan düzenlemelere ilişkin görüş ve değerlendirmelerimiz ekte sunulmaktadır.

Bununla birlikte, Lisanslı Harita Kadastro Mühendisleri ve Büroları Hakkında Yönetmelikte değişiklik yapılmasına dair hazırlanan bu yönetmelik taslağı ile meslek içi çalışma barışının daha da zedelenmemesi için ilgi (b)'de kayıtlı yazımızın Ek-1'inde gönderilen "Genel Görüş ve Değerlendirme" yazımızın tekrar değerlendirilmesi; kamu hizmetinin doğru, hızlı ve verimli şekilde verilmesi amacına ulaşılabilmesi, yaşanılan çatışma ve sorunların köklü biçimde çözülebilmesi amacıyla bir an önce 5368 sayılı yasada değişiklik yapılması için Odamız ve Genel Müdürlüğünüz birlikteliğiyle çalışma başlatılması hususlarında,

Bilgi ve gereğini dileriz.

Saygılarımızla.

Orhan KASAP
Yönetim Kurulu a.
Genel Başkan

EK: Lisanslı Harita Kadastro Mühendisleri ve Büroları Hakkında Yönetmelikte Değişiklik Yapılmasına Dair Hazırlanan Son Yönetmelik Taslağına İlişkin TMMOB Harita ve Kadastro Mühendisleri Odası Görüş ve Değerlendirmesi-2

EK

Lisanslı Harita Kadastro Mühendisleri ve Büroları Hakkında Yönetmelikte Değişiklik Yapılmasına Dair Hazırlanan Son Yönetmelik Taslağına İlişkin TMMOB Harita ve Kadastro Mühendisleri Odası Görüş ve Değerlendirmesi-2

05.08.2019 tarihli ve 12364127-010.03-E.3193247 sayılı yazınızla Odamıza gönderilen Yönetmelik Taslağına ilişkin "Genel Görüş ve Değerlendirme" yazımız ile "Lisanslı Harita Kadastro Mühendisleri ve Büroları Hakkında Yönetmelikte Değişiklik Yapılmasına Dair Hazırlanan Yönetmelik Taslağı Hakkında Görüş ve Değerlendirme Çizelgesi" 06.09.2019 tarihli ve 3/B15-1327 sayılı yazımızla tarafınıza iletilmişti.

Gelen görüşler doğrultusunda ilk taslakta yaptığınız değişiklikler 22.10.2019 tarihinde e-posta yoluyla Odamıza gönderilerek görüş ve değerlendirmelerimiz istenilmiştir.

Gelen Taslak Yönetmelik incelenmiş olup ilk Taslakta yer alan maddelere ilişkin gönderdiğimiz görüş ve değerlendirmelerin bazılarının dikkate alındığı, bazılarının ise dikkate alınmadığı görülmüştür. Dikkate alınmayan görüş ve değerlendirmelerimiz saklı kalmak kaydıyla, son Taslakta yer alan düzenlemelere ilişkin görüş ve değerlendirmelerimiz aşağıda sunulmaktadır.

10 Nisan 1974 tarihli ve 14854 sayılı Resmi Gazetede yayımlanan 1:2500 ve Daha Büyük Ölçekli Harita ve Planların Yapılmasına Ait Teknik Yönetmelik'in 396'ncı maddesinde şehiriçi yollarının aplikasyonunun kadastro müdürlüğünün ve belediyelerin harita ve kadastro mühendisleri ve teknik elemanlarınca birlikte yapılmasının esas olduğu, birlikte yapılan uygulamalarda mülkiyete ilişkin sorumluluğun kadastro müdürlüğünün harita ve kadastro mühendisleri ve teknik elemanlarına; diğer işlere ilişkin sorumluluğun ise belediyelerin harita ve kadastro mühendisleri ve teknik elemanlarına ait olduğu hüküm altına alınmış, anılan hüküm benzer şekilde 31 Ocak 1988 tarihli ve 19711 sayılı Resmi Gazetede yayımlanan Büyük Ölçekli Haritaların Yapım Yönetmeliği'nin 272'nci maddesinde de yer almıştı. 15 Temmuz 2005 tarihli ve 25876 sayılı Resmi Gazete'de ve 26 Haziran 2018 tarihli ve 30460 sayılı Mükerrer Resmi Gazete'de yayımlanan Büyük Ölçekli Harita ve Harita Bilgileri Üretim Yönetmeliklerinde ise bu madde hükmüne yer verilmeyerek şehiriçi yolların aplikasyonu yetkisi konusunda idareler yetkili kılınmamıştı.

Ancak, 15 Temmuz 2005 tarihli ve 25876 sayılı Resmi Gazete'de yayımlanan Büyük Ölçekli Harita ve Harita Bilgileri Üretim Yönetmeliği ile 31 Ocak 1988 tarihli ve 19711 sayılı Resmi Gazetede yayımlanan Büyük Ölçekli Haritaların Yapım Yönetmeliği yürürlükten kaldırılmadığı için ilgili idarelerin bu yetkileri, 1988 yılında yayımlanan Büyük Ölçekli Haritaların Yapım Yönetmeliğini yürürlükten kaldıran 20 Nisan 2012 tarihli ve 28270 sayılı Resmi Gazete'de yayımlanan Büyük Ölçekli Haritaların Yapım Yönetmeliğinin Yürürlükten Kaldırılmasına Dair Yönetmelik ile sona ermiştir.

Bununla birlikte, kadastral yolların aplikasyonuna ilişkin idarelere yetki veren düzenleme de bulunmamaktadır.

Kadastro müdürlüklerinin kadastral yolların, ark ve dere sınırlarının gösterilmesine ilişkin görevi bulunmadığından bu görevin yapım yetkisinin lisanslı bürolara verilmesi hukuka uygun değildir.

Ayrıca bu görev ve yetkinin lisanslı bürolara verilmesi halinde yol kamulaştırma planları, yol projeleri, ark ve dere ıslahları projelerinin yapımı ve uygulanmasında, daha da önemlisi İmar Kanunu'nun 18'inci maddesine göre yapılacak parselasyon planlarının hazırlanması ve uygulanması aşamalarında ortaya çıkacak yoldan, dereden ve arktan ihdas işlemlerinde serbest harita ve kadastro mühendislik müşavirlik büroları ile lisanslı harita kadastro mühendislik büroları arasında çekişme yaratabileceği değerlendirilmektedir. Bu nedenle 3'üncü maddesinin 1-d-1-d bendinin Yönetmelik Taslağından çıkarılması gerektiği düşünülmektedir.

Yönetmelik Taslağının 3'üncü maddesinin 1-d-1-b bendinde parselin yerinde gösterilmesi yanında "ada/parsel, adres ile kuyu, direk ve benzeri tesislerin hangi parsel içerisinde kaldığının tespiti," işlemleri eklenerek bu işlemlerin lisanslı harita kadastro mühendislik büroları tarafından yapılması öngörülmektedir.

Ancak söz konusu tesisler kadastro paftalarında ve tapuda tescilli ise söz konusu tesislerin zeminde gösterilmesi işlemi aplikasyon işlemine; kadastro paftalarında ve tapuda tescilli değilse Devlet Su İşleri Genel Müdürlüğü tarafından ruhsata ve kullanma iznine bağlanmış kuyu ile enerjiye ihtiyacı olan yapı ve tesisler için projelendirilerek yapılan nakil hatlarının kullanma iznine bağlandıktan sonraki cins değişikliği işlemine esas ölçülere konu olabileceğinden, zaten bu işlemlerin lisanslı harita kadastro mühendislik bürolarının yetkisinde olan aplikasyon ve cins değişikliği işlemleri kapsamında yapılabileceği açık olduğundan, bağımsız bir iş gibi gösterilerek Yönetmelik Taslağına eklenmesi hukuka uygun değildir. Bu nedenle 3'üncü maddesinin 1-d-1-b bendinin Yönetmelik Taslağından çıkarılması gerektiği düşünülmektedir.

"Sınav komisyonunun görevleri" başlıklı 18'inci madde ile ilgili Odamız tarafından Genel Müdürlüğünüze karşı açılmış olan Danıştay Onuncu Dairesinin E:2017/127 esasına kayıtlı davada (ç) bendinin yürütmesinin durdurulmasına karar verilmiş olup dava halen devam etmektedir. Söz konusu taslakta 18'inci maddeye ilişkin gerek Danıştay Onuncu Dairesinin gerekse Danıştay İdari Dava Daireleri Kurulunun kararları dikkate alınmamış ve (ç) bendinde düzenleme yapılmadığı görülmüştür.

Ayrıca Danıştay İdari Dava Daireleri Kurulunun 26.10.2017 tarihli ve YD İtiraz No:2017/925 sayılı kararının gerekçesinde "*Yukarıda belirtilen Yönetmeliğin 18. maddenin (c) ve (ç) bentlerinin iptali ve yürütmesinin durdurulması istemiyle Danıştay Onuncu Dairesi'nin E:2014/191 sayılı dosyasında açılan davada; Daire'nin 18/03/2014 günlü, E:2014/191 sayılı kararıyla; "5368 sayılı Kanun ile kadastro teknik hizmetlerinin yerine getirilmesini sağlayacak olan lisanslı harita kadastro mühendisleri ve büroları hakkında düzenleme yapıldığı; Kanunda lisansların nasıl verileceği, büroların nasıl kurulacağı ve bu bürolarda hangi işlemlerin yapılacağının belirtildiği; lisanslı harita ve kadastro mühendisleri sınavının, Tapu ve Kadastro Genel Müdürlüğü tarafından, Harita ve Kadastro Mühendisleri Odası'nın görüşü alınarak hazırlanacak yönetmelik çerçevesinde yapılacağının düzenlendiği; anılan yetkiye dayanılarak davalı Tapu ve Kadastro Genel Müdürlüğünce çıkarılan Yönetmeliğin 11. maddesinde lisans sınavının idarece yapılabileceği gibi, Ölçme, Seçme ve Yerleştirme Merkezi Başkanlığı'na, Millî Eğitim Bakanlığı'na veya yükseköğretim kurumlarına yaptırılabileceğinin düzenlendiği; 18. maddesinde ise, sınavın hangi kurum (idare ya da 11. maddede sayılan diğer kurumlar) tarafından yapılacağı dikkate alınmadan, sınava yapılan itirazları inceleme, sınav sonuçlarını değerlendirme ve sınav başarı sıralamasını yapma görevinin, üyeleri tamamen idare personelinden oluşan sınav komisyonuna verildiği, bu durumda, **sınava yapılan itirazların ve sınav sonuçlarının objektif bir şekilde değerlendirilmesi, sınavın yapılmasından sınav başarı listesinin yapılmasına kadar geçen süreçte karışıklığa yol açılmaması açısından, sınava yapılan itirazların incelenmesi, sınavın değerlendirilmesi ve başarı sıralamasının yapılması konularının sınavı yapacak kuruma göre ayrı ayrı düzenlenmesi gerekirken, anılan hususların her durumda idarece değerlendirilmesine yönelik düzenlemede hizmet gereklerine uyarlık bulunmadığı**" gerekçesiyle Yönetmeliğin dava konusu 18. maddesinin (c) ve (ç) bentlerinin yürütmesinin durdurulmasına karar verilmiş, söz konusu karara karşı yapılan itiraz Danıştay İdari Dava Daireleri Kurulu'nun 17/12/2014 günlü, YD İtiraz No:2014/620 sayılı kararıyla reddedilmiştir.*

Davalı idare tarafından yargı kararının gereğinin yerine getirildiği belirtilerek, iptali istenen düzenleme ile Lisanslı Harita Kadastro Mühendisleri ve Büroları Hakkında Yönetmeliğin 18. maddesinin (ç) bendi, "sınavın diğer kurumlara yaptırılması durumunda ilgili kurumla yapılacak protokol hükümlerine göre işlemleri yürütmek" şeklinde değiştirilmiştir.

*Danıştay Onuncu Dairesi'nin yukarıda belirtilen 18/03/2014 günlü, E:2014/191 sayılı kararında, sınavın bir başka kuruma yaptırılması durumunda sınava yapılan itirazların ve sınav sonuçlarının objektif bir şekilde değerlendirilmesi, sınavın yapılmasından sınav başarı listesinin yapılmasına kadar geçen süreçte karışıklığa yol açılmaması açısından sınava yapılan itirazların incelenmesi, sınavın değerlendirilmesi ve başarı sıralamasının yapılması konularının **sınavı yapacak kuruma göre ayrı ayrı düzenlenmesi gerektiği belirtilmiş olup, dava konusu Yönetmelik maddesi ile diğer kurumlar tarafından yapılacak sınavlara yönelik işlemlerin davalı idare ile sınava yapacak diğer kurumlar arasında düzenlenen protokol hükümlerine göre yürütülmesi öngörülmektedir**.*

Davalı idarenin itiraz dilekçesinde sınavın bir başka kurum tarafından yapılması durumunda idarenin, kendisi ile sınavı yapan kurum arasında düzenlenecek protokol hükümlerine göre kendisine verilecek görevleri yerine getireceği, bu görevlerin de sınavın esasına ve objektifliğine etki etmeyen, ikincil ve yardımcı nitelikte sekreterya görevleri olduğu belirtilmektedir.

Dava konusu düzenlemenin niteliği ile davalı idarenin itiraz dilekçesinde belirtilen hususların birlikte değerlendirilmesinden, diğer kurumlar tarafından yapılacak lisanslı harita ve kadastro bürolarına ilişkin sınavlara yönelik tüm iş ve işlemlerin ilgililerin erişimine açık olup olmadığı belli olmayan protokol hükümleri uyarınca yürütüleceği, bu tür sınavlarda idarenin görevinin ikincil ve yardımcı nitelikte olduğu anlaşılmaktadır.

Danıştay'in yerleşik içtihatları uyarınca, ister idarenin kendisi, isterse başka bir kurum aracılığıyla yapılsın, kamusal bir faaliyetin ifası amacıyla verilen lisanslara yönelik sınavlara ilişkin sınav başvurusu, sınavın değerlendirilmesi, sınava yapılacak itirazlar, itirazların değerlendirilmesi gibi asli unsurların Yönetmelik ile belirlenmesi gerekmektedir.

Öte yandan, sınavda gözlemci bulunup bulunmayacağı, gözlemcilerin kimler arasından seçileceği, bu kişilere ödenecek ücretler, sınavın tarihi ve yeri gibi sınava yönelik feri nitelikte hususların protokol ile belirlenmesi mümkündür.

*Uyuşmazlıkta, yukarıda da ifade edildiği üzere, sınavların diğer kurumlara yaptırılması durumunda ilgili tüm iş ve işlemlerin ilgililerin erişimine açık olup olmayacağı belli olmayan protokol hükümlerine göre yürütülmesi öngörülmekte olup, **sınava yönelik asli hususların, protokol ile değil, dava konusu Yönetmelik ile düzenlenerek, bu hususların net bir şekilde ortaya konulması gerektiğinden**, aksi yöndeki dava konusu düzenlemede bu yönüyle hukuka uyarlık bulunmamaktadır."* denilmektedir.

Danıştay İdari Dava Daireleri Kurulunun yukarıda belirtilen kararının gerekçesi değerlendirildiğinde sınava yönelik asli hususların sınavı yapacak kuruma göre Yönetmelikte ayrı ayrı düzenlenmesi gerekirken hem ilk gönderilen hem de ikinci gönderilen taslak Yönetmelikte bu hususlara ilişkin genel bir düzenleme yapılmadığı ve yargı kararlarının yerine getirilmediği görülmektedir. Bu haliyle Yönetmelik Taslağının yürürlüğe konulması ve bu Yönetmeliğe göre yeni bir sınav yapılması yeni uyuşmazlıklara sebebiyet verecektir.

Yönetmelik Taslağı ile yürürlükteki Yönetmeliğe eklenmesi öngörülen 37. maddenin üçüncü fıkrasının "*Lisanslı harita ve kadastro mühendislik bürolarının **bu Yönetmeliğin 3'üncü maddesinde sayılan** işler, başka kişi veya kuruluşlar tarafından yapılamaz.*" şeklinde değiştirilerek yoruma açık ve tartışılır olmaktan çıkarılması uygun olacaktır.

Yönetmelik Taslağının ilk hali ile yürürlükteki Yönetmeliğin değiştirilmesi öngörülen 58'inci maddesinin 1. fıkrasına ilişkin görüş ve önerilerimiz dikkate alınmış ancak eklenmesi öngörülen 6. fıkraya ilişkin değerlendirmemiz dikkate alınmamıştır. Eklenmesi öngörülen 6'ncı fıkra 5368 sayılı Lisanslı Harita Kadastro Mühendisleri ve Büroları Hakkında Kanun'un 5.maddesinin 3. fıkrasında belirtilen "***Lisans sahibi harita ve kadastro mühendisi, görevinde bulunmadığı hallerde imza yetkisini en fazla bir ay süre ile aynı büroda çalışan en az iki yıl harita ve kadastro hizmetlerinde deneyimli, bir başka harita ve kadastro mühendisine devredebilir.***" hükmüne açıkça aykırılık teşkil etmektedir. Bu fıkranın Kanuna uygun olarak yeniden düzenlenmesi gerekmektedir.

TMMOB
Harita ve Kadastro Mühendisleri Odası

Sayı : 1/K-1914 **13/12/2019**
Konu : "Önlisans ve Lisans Diploma Programlarının Yeniden İsimlendirilmesi ve Sınıflandırılması" Çalışmasına İlişkin Odamız Görüşleri.

TMMOB BAŞKANLIĞI'NA
ANKARA

İlgi: 05.12.2019 tarihli ve 2094 sayılı yazınız.

İlgi'de kayıtlı yazınızda Yükseköğretim Kurulu (YÖK)'nun 2 Kasım 2019 tarihinde web sayfasından yaptığı "YÖK'TEN ÜNİVERSİTE PROGRAMLARINDAKİ İSİM KARGAŞASINA SON VERECEK DÜZENLEME" başlıklı duyuru ile öğrenilen lisans programlarının yeniden isimlendirilmesi ve tasnif edilmesi çalışması gündemiyle Oda temsilcileri ile 28 Kasım 2019 tarihinde Birliğimizde toplantı yapıldığı, toplantıda değerlendirmelerin yapıldığı ve konuya ilişkin oda raporlarının Birliğimizde toplanmasının kararlaştırıldığı belirtilmekte, bu kapsamda YÖK'ün hazırladığı lisans programlarının yeniden isimlendirildiği ve tasnif edildiği çalışması üzerine Odanızca hazırlanan raporun **13 Aralık 2019 tarihine kadar** Birliğimize ulaştırılması istenilmektedir.

YÖK tarafından hazırlanan "*Önlisans ve Lisans Diploma Programlarının Yeniden İsimlendirilmesi ve Sınıflandırılması*" çalışması Odamızca incelenmiş olup, konuya ilişkin görüşlerimiz ekte sunulmaktadır.

Bilgi ve gereğini arz ederiz.

Saygılarımızla.

Ali İPEK
Genel Sekreter
Yönetim Kurulu a.

EK: Yükseköğretim Kurulunun "*Önlisans ve Lisans Diploma Programlarının Yeniden İsimlendirilmesi ve Sınıflandırılması*" Çalışmasına İlişkin TMMOB Harita ve Kadastro Mühendisleri Odasının Görüşü

EK

Yükseköğretim Kurulunun "Önlisans ve Lisans Diploma Programlarının Yeniden İsimlendirilmesi ve Sınıflandırılması" Çalışmasına İlişkin TMMOB Harita ve Kadastro Mühendisleri Odasının Görüşü

Yükseköğretim Kurulu (YÖK)'ün ilan ettiği 02 Kasım 2019 tarihli "*YÖK'ten Üniversite Programlarındaki İsim Kargaşasına Son Verecek Düzenleme*" başlıklı haber ve 08 Kasım 2019 tarihli "*Önlisans ve Lisans Diploma Programlarının Yeniden İsimlendirilmesi ve Sınıflandırılması*" başlıklı duyuru kapsamında ülkemizdeki devlet ve vakıf üniversitelerinde "**Harita Mühendisliği ve Geomatik Mühendisliği Lisans Programları**" için gerek **isim değişikliği (tek ismin kullanılması)**, gerekse ilgili **Lisans Programının Sınıflandırma Değişikliği** konusunda yapılan çalışmaların sonuçları kamuoyuna açıklanmıştır.

YÖK'ün yapmış olduğu bu çalışmaların bir yıl boyunca 55 üniversiteden 120 akademisyenin yer aldığı 17 çalışma komisyonu tarafından gerçekleştirildiği, temel amacının Yükseköğretimde benzer içerikli veya benzer isimli önlisans ve lisans programlarının yeniden isimlendirilip, eğitim alanlarına göre tasnif edilmesi olduğu belirtilmektedir.

Ayrıca bu düzenlemenin; mesleklerin yetki ve sorumluluk alanlarını yeniden belirleyerek "**meslek sınıflaması yapmak değil**", yükseköğretim sistemindeki mevcut önlisans ve lisans programlarının UNESCO Uluslararası Standart Eğitim Sınıflamasına (International Standard Classification of Education: ISCED Fields of Education and Training 2013 / ISCED-F 2013) (*http://uis.unesco.org/sites/default/files/documents/international-standard-classification-of-education-fields-of-education-and-training-2013-detailed-field-descriptions-2015-en.pdf*) ile uyumlu, yani daha evrensel nitelikli "**eğitim alan sınıflaması yapılması**" amacıyla gerçekleştirildiği ifade edilmiştir.

Yükseköğretimde önlisans ve lisans programlarının yeniden isimlendirilip, eğitim alanlarına göre tasnif edilmesi ve UNESCO ISCED-F 2013'e göre sınıflamasının yapılması ile aşağıda amaçlanan hedeflerin sağlanması beklenmektedir.

a) Ulusal ve uluslararası akademik hareketlilikte isim farklılığından kaynaklanan intibak ve akreditasyon vb. problemler için çözüm üretilmesi,

b) Mezunların yatay ve dikey hareketliliklerinde ve iş başvurularında mağdur olmamaları ya da iş hayatında diplomalarını kullanırken unvan ve mesleki yetki çatışması yaşamamaları,

c) Yükseköğretim önlisans ve lisans programlarına çalışma kapsamında verilecek dijital kodlarla alanlara göre öğrenci ve öğretim elemanı gibi temel verilerin izlenmesine, bu verilere ilişkin analiz yapılmasına, alan ve mesleklere ilişkin istatistiki sonuçlar çıkarılmasına imkân sunacak büyük veri tabanının oluşturulması,

d) Elde edilen istatistiki verilerle Türkiye'nin eğitim alanı haritası çıkarılması, böylece hangi alanda ne kadar insan kaynağı olduğuna ve üst planlamalar da veriye dayalı planlama yapılabilmesi.

Harita Mühendisliği ve Geomatik Mühendisliği Lisans Diploma Programlarının YÖK Tarafından Yeniden İsimlendirilmesi (Tek isim) ve Sınıflandırılması Çalışması Sonucu

Çalışmada baz alınan "UNESCO Uluslararası Standart Eğitim Sınıflaması (International Standard Classification of Education: ISCED Fields of Education and Training 2013 / ISCED-F 2013" dokümanına göre Harita Mühendisliği ve Geomatik Mühendisliği Lisans Diploma Programları aşağıdaki tabloda görüldüğü şekilde yeniden tek bir isim kullanılarak isimlendirilmiş ve sınıflandırmadaki yeri tayin edilmiştir.

ISCED-F 2013 Sınıflaması (05 Doğa Bilimleri, Matematik ve İstatistik)						Kod	Lisans Program Adı	Kod	Önerilen Program Adı
Kod	Geniş Alan	Kod	Dar Alan	Kod	Ayrıntılı Alan				
5	Doğa Bilimleri, Matematik ve İstatistik	53	Fen Bilimleri Alanı	532	Yer bilimleri	60.532.002.001	Harita Mühendisliği	60.532.002	Harita Mühendisliği
						60.532.002.002	Geomatik Mühendisliği		
						60.532.008.001	Jeofizik Mühendisliği	60.532.008	Jeofizik Mühendisliği
						60.532.012.001	Jeoloji Mühendisliği	60.532.012	Jeoloji Mühendisliği
						60.532.013.001	Hidrojeoloji Mühendisliği	60.532.013	Hidrojeoloji Mühendisliği
						60.532.015.001	Meteoroloji Mühendisliği	60.532.015	Meteoroloji Mühendisliği
						60.532.016.001	Tapu Kadastro	60.532.016	Tapu Kadastro

UNESCO ISCED-F 2013 Sınıflaması tablosuna göre özetle;
05. Doğa Bilimleri, Matematik ve İstatistik **(Geniş Alan)**
053. Fen Bilimleri Alanı **(Dar Alan)**
0532. Yer Bilimleri **(Ayrıntılı Alan)**
olmak üzere, YÖK tarafından yapılan çalışma sonucunda;

Mevcut Kod	Mevcut Lisans Program Adları	Önerilen Kod	Önerilen Program Adı (Tek İsim)
006.0532.002.001	Harita Mühendisliği	006.0532.002	Harita Mühendisliği
006.0532.002.002	Geomatik Mühendisliği		

Ülkemizde Ulusal Düzeyde "Harita Mühendisliği ve Geomatik Mühendisliği Lisans Diploma Programları" için KISA TARİHSEL GELİŞİM SÜRECİ VE SON GELİŞMELER

Dünya tarihinin son 8000 (8 bin) yıllık geçmişinde var olduğunu bildiğimiz **Haritacılık mesleğinde** sivil mühendislik lisans programı için eğitim-öğretim süreci; ülkemizde ilk olarak bundan 70 yıl önce, 7 Haziran 1949 tarihinde bugün adı Yıldız Teknik Üniversitesi olarak bildiğimiz kurumda "**Harita ve Kadastro Mühendisliği**" ismi ile kurularak, bu alanda lisans diploması programı için eğitim-öğretim süreci başlamıştır.

1954 yılında Harita ve Kadastro Mühendisliği bölümünden mezunların üye olduğu Türk Mühendis ve Mimar Odaları Birliği (TMMOB)'ne bağlı Harita ve Kadastro Mühendisleri Odası **(HKMO)** kurulmuş, T.C. Anayasası'nın 135. maddesi uyarınca kamu kurumu niteliğinde meslek kuruluşu olarak yapılandırılmıştır.

1981 yılında yasalaşan YÖK Kanunu ile birlikte ülkemizde bu alanda eğitim-öğretim faaliyeti yürüten tüm lisans diploma programlarının adı **"Jeodezi ve Fotogrametri Mühendisliği"** olarak değiştirilmiştir.

2008 yılında HKMO'nun toplantıları için ev sahipliği yaptığı ve desteklediği o dönem ki adı ile "Jeodezi ve Fotogrametri Mühendisliği Bölüm Başkanları Konseyi" lisans programlarının isimlerinin yeniden değiştirilmesi için bir çalışma yaparak YÖK'e sunmuştur. Yapılan çalışma sonucunda Konsey üyeleri tarafından tek bir isim belirlenememiş, "Harita Mühendisliği" ve "Geomatik Mühendisliği" isimleri YÖK'e önerilmiştir.

2009 yılında YÖK, Jeodezi ve Fotogrametri Mühendisliği Bölümleri'nin bulunduğu üniversitelerin senatolarının almış oldukları kararlar uyarınca, ilgili bölümlerin istediği ismi kullanmasına izin vermiş, böylece bu tarih itibariyle ülkemizdeki bölüm adlarının bir kısmı "**Harita Mühendisliği**" bir kısmı da "**Geomatik Mühendisliği**" olarak değiştirilmiştir.

[1] Yeniden İsimlendirmede Harita Mühendisliği ve Geomatik Mühendisliği bölümleri için tek isim olarak "Harita Mühendisliği" adı kullanılması önerilmiştir.

[2] Sınıflandırma çalışmasında Harita Mühendisliği, Geniş Alan olarak "Doğa Bilimleri, Matematik ve İstatistik", Dar Alan olarak "Fen Bilimleri", Ayrıntılı Alan olarak "Yer Bilimleri" alanının altında Jeofizik Mühendisliği, Jeoloji Mühendisliği, Hidrojeoloji Mühendisliği, Meteoroloji Mühendisliği ve de Tapu-Kadastro Lisans Diploma Programları ile birlikte sınıflandırılmıştır.

Özetle ülkemizde 1949 yılında lisans diploma programı eğitim-öğretim sürecine başlayan mesleğimiz bugüne değin "**Harita ve Kadastro Mühendisliği", "Jeodezi ve Fotogrametri Mühendisliği", "Harita Mühendisliği", "Geomatik Mühendisliği"** gibi farklı bölüm isimlerini üniversitelerimizde kullanmış, mezunları ise bu unvanlarla aldıkları lisans diplomalarıyla "**TMMOB Harita ve Kadastro Mühendisleri Odası (HKMO)**"na üye olmuştur.

Uluslararası Gelişmeler Bağlamında Harita/Geomatik Mühendisliği İçin Ön Tespit ve Bilgilendirmeler

Bilim ve teknolojideki gelişim ve değişim sürecinde yaşananların (özellikle uzay ve uydu bazlı sistemler, bilgi sistemleri ve teknolojileri, lazer tarama, optik sistemler, dijitalleşme, endüstri 4.0 bağlamındaki konular vd.) mesleğimiz uygulama alanlarına hızla yansıması ve farklı terminolojik kavramların haritacılık sektöründe yer edinmesine paralel olarak değişen bölüm isimlerimiz, dünyada da çeşitli ülkelerde bu sürece maruz kalarak değişik isimler ve unvanlarla farklılıklar yaşamıştır.

Ülkemizde kullanılan ve süreç içerisinde farklılaşan bölüm isimleri ve unvanlara karşılık olarak uluslararası düzeyde de bilim ve teknolojideki gelişim sürecine paralel olarak "**Surveying", "Geodesy", "Geomatic", "Geomatics", "Geoinformatics", "Geospatial", "Cartography"** gibi İngilizce kelimelerin yalın ya da farklı kombinasyonlarıyla birlikte kullanıldığı değişik lisans diploma programı/bölüm isimleri kullanılmıştır. Günümüzde bu süreç uluslararası boyutta hala devam etmektedir.

Öyle ki YÖK'ün "Lisans ve Önlisans Programlarının *Yeniden İsimlendirilmesi ve Sınıflandırılması*" çalışmasına İlişkin kullanmış olduğu "**UNESCO ISCED-F 2013**" referans dokuman sınıflama tablosunda, mesleğimizin uluslararası düzeyde kullanılan farklı İngilizce lisans bölüm isimleri yer almakla birlikte, bu isimler farklı sınıflar altında gruplandırılmıştır.

Tablo-1: UNESCO ISCED-F 2013 dokümanından mesleğimize ilişkin farklı sınıflandırma örnekleri

073 Architecture and construction **0731 Architecture and town planning** **Architecture** is the study of the art, science and techniques of building design. It encompasses both utilitarian ends -such as the soundness of the structure and the functional and economic efficiency of the building -and aesthetic considerations. **Town planning** is the study of the regulated growth and improvement of towns in both functional and aesthetical points of view. Programmes and qualifications with the following main content are classified here: Architectural urban design and planning Architecture Building design **Cartography/Land surveying** City planning Community development Landscape architecture Structural architecture **Surveying** Town and country planning Urban planning Exclusions Study of interior design is excluded from this detailed field and included in detailed field 0212 'Fashion, interior and industrial design'. **Geomatics** is excluded from this detailed fieldand included in detailed field 0532 'Earth science'.	Solda görüldüğü gibi; "Cartography", "Land Surveying", "Surveying" gibi isimlendirmeler; 073. Mimarlık ve İnşaat 0731. Mimarlık ve Şehir Planlama başlıkları altında sınıflandırılmıştır.
052 Environment **0532 Earth sciences** **Earth sciences** is the study of the composition and structure of earth including the hydrosphere and the atmosphere. Programmes and qualifications with the following main content are classified here: Climate research Earth science **Geodesy** Geography (physical) Geology **Geomatics** **Geospatial technology** Meteorology Oceanography Seismology	Solda görüldüğü gibi; "Geodesy", "Geomatics", "Geospatial technology" gibi isimlendirmeler; 052. Çevre 0532. Yer Bilimleri başlıkları altında sınıflandırılmıştır.

073 Architecture and construction **0731 Architecture and town planning** **Architecture** is the study of the art, science and techniques of building design. It encompasses both utilitarian ends -such as the soundness of the structure and the functional and economic efficiency of the building -and aesthetic considerations. **Town planning** is the study of the regulated growth and improvement of towns in both functional and aesthetical points of view. Programmes and qualifications with the following main content are classified here: Architectural urban design and planning Architecture Building design **Cartography/Land surveying** City planning Community development Landscape architecture Structural architecture **Surveying** Town and country planning Urban planning Exclusions Study of interior design is excluded from this detailed field and included in detailed field 0212 'Fashion, interior and industrial design'. **Geomatics** is excluded from this detailed fieldand included in detailed field 0532 'Earth science'.	Solda görüldüğü gibi; "Cartography", "Land Surveying", "Surveying" gibi isimlendirmeler; 073. Mimarlık ve İnşaat 0731. Mimarlık ve Şehir Planlama başlıkları altında sınıflandırılmıştır.
052 Environment **0532 Earth sciences** **Earth sciences** is the study of the composition and structure of earth including the hydrosphere and the atmosphere. Programmes and qualifications with the following main content are classified here: Climate research Earth science **Geodesy** Geography (physical) Geology **Geomatics** **Geospatial technology** Meteorology Oceanography Seismology	Solda görüldüğü gibi; "Geodesy", "Geomatics", "Geospatial technology" gibi isimlendirmeler; 052. Çevre 0532. Yer Bilimleri başlıkları altında sınıflandırılmıştır.
Appendix II **Numerical Code List** **532 Earth sciences** Atmospheric sciences Climate research Earth science **Geodesy** **Geographic information systems (GIS)** Geography (nature) Geography (physical) **Geoinformatics** Geology **Geomatics** Geophysics Geoscience **Geospatial technology** Hydrogeology Hydrology Marine science Meteorology Mineralogy Ocean life sciences Oceanography Palaeontology Seismology Vulcanology	Solda görüldüğü gibi; UNESCO ISCED-F 2013 referans dokümanı Ek-II Nümerik Kod Listesi'ne bakıldığında; 0532. Yer Bilimleri Ayrıntılı Alanı altında haritacılık mesleğinin kullandığı farklı İngilizce isimler görülmektedir.

Görüldüğü gibi ülkemizde Harita Mühendisliği ve Geomatik Mühendisliği lisans diploma programları isimlerinin kullanıldığı meslek alanımızın uluslararası düzeydeki İngilizce karşılıkları YÖK'ün "Lisans ve Önlisans Programlarının Yeniden İsimlendirilmesi ve Sınıflandırılması" çalışmasına ilişkin kullanmış olduğu **"UNESCO ISCED-F 2013"** referans dokümanda farklı lisans bölüm isimleri ile birlikte yer almakta, ayrıca sınıflamada farklı sınıflar altında gruplanmaktadır.

"UNESCO ISCED 2011" dokümanında ise bu durum çok daha farklıdır.

(http://uis.unesco.org/sites/default/files/documents/international-standard-classification-of-education-isced-2011-en.pdf)

Tablo-2: UNESCO ISCED 2011 dokümanından mesleğimize ilişkin farklı sınıflandırma örnekleri

5 Engineering, manufacturing and construction **52 Engineering and engineering trades** Engineering drawing, mechanics, metal work, electricity, electronics, telecommunications, energy and chemical engineering, vehicle maintenance, **surveying.** **54 Manufacturing and processing** Food and drink processing, textiles, clothes, footwear, leather, materials (wood, paper, plastic, glass, etc.), mining and extraction. **58 Architecture and building** Architecture and town planning: structural architecture, landscape architecture, community planning, **cartography;** Building, construction; Civil engineering.	Solda görüldüğü gibi; **"UNESCO ISCED 2011" referans dokümanında ise mesleğimiz** "Surveying" ve "Cartography" isimlendirmesi ile yer almış; "Surveying" 5. Mühendislik, İmalat ve Yapı 52. Mühendislik ve Mühendislik Meslekleri başlıkları altında sınıflandırılmıştır. "Cartography" 5. Mühendislik, İmalat ve Yapı 58.Mimarlık ve Yapı başlıkları altında sınıflandırılmıştır.

Harita Mühendisliği ve Geomatik Mühendisliği lisans diploma programlarının isimlendirilmesi ve sınıflandırılması bağlamında uluslararası düzeyde kullanılan referans doküman olan "UNESCO ISCED-F 2013" ve bir önceki versiyonu olan "UNESCO ISCED 2011" de mesleğimiz, bölüm isimleri ve unvanlar farklı isimlerle ve de farklı sınıflama alanları ile tanımlanmıştır.

YÖK'ün "Lisans ve Önlisans Programlarının Yeniden İsimlendirilmesi ve Sınıflandırılması" çalışmasına ilişkin kullanmış olduğu "**UNESCO ISCED-F 2013**" referans doküman sınıflama tablosunda programlar aşağıda yer alan **10 geniş alan** altında tasnif edilmektedir:

Tablo-3: UNESCO ISCED-F 2013 dokümanına göre 10 Geniş Alan

Dokumanda bulunan İngilizce adlandırma	YÖK tarafından yapılan Türkçe adlandırma
01 Education	01 Eğitim Bilimleri
02 Arts and Humanities	02 Sanat ve İnsani Bilimler
03 Social Sciences, Journalism and Information	03 Sosyal Bilimler, Gazetecilik ve Enformasyon
04 Business, Administration and Law	04 İş, Yönetim ve Hukuk
05 Natural Sciences, Mathematics and Statistics	05 Doğa Bilimleri, Matematik ve İstatistik
06 Information and Communication Technologies	06 Bilişim Teknolojileri
07 Engineering, Manufacturing and Construction	07 Mühendislik, İmalat ve Yapı
08 Agriculture, Forestry, Fisheries and Veterinary	08 Tarım, Ormancılık, Su Ürünleri ve Veterinerlik
09 Health and Welfare	09 Sağlık, Sağlık Bakımı ve Desteği
10 Services	10 Hizmetler

Bu kapsamda yükseköğretim sistemimizdeki lisans programları için UNESCO Uluslararası Standart Eğitim Sınıflaması dikkate alınarak YÖK Çalışma Komisyonlarınca 10 geniş alan, 53 dar alan ve 144 ayrıntılı alan altında bilimsel ölçütlere göre sınıflandırılma çalışmasının yapıldığı, bununla birlikte eşdeğer programlar içinde bilim kurullarınca geniş mutabakat ile ortak isim altında birleştirmeler yapıldığı YÖK tarafından açıklanmıştır.

Türkiye Yeterlilikler Çerçevesi (TYÇ) Kapsamında Ülkemizdeki Haritacılık Eğitimi Yapısı

Bilindiği üzere Türkiye Yeterlilikler Çerçevesi (TYÇ); Avrupa Yeterlilikler Çerçevesi (AYÇ) ile uyumlu olacak şekilde tasarlanan; ilk, orta ve yükseköğretim dâhil, mesleki, genel ve akademik eğitim ve öğretim programları ve diğer öğrenme yollarıyla kazanılan tüm yeterlilik esaslarını gösteren ulusal yeterlilikler çerçevesini ifade etmektedir.

"*Türkiye Yeterlilikler Çerçevesinin Uygulanmasına İlişkin Usul ve Esaslar Hakkında Yönetmeli*k" Bakanlar Kurulunun 2015/8213 sayılı Kararıyla 19 Kasım 2015 tarihli ve 29537 sayılı T.C. Resmi Gazete'de yayımlanarak yürürlüğe girmiştir. Söz konusu Yönetmelik gereğince hazırlanan "*Türkiye Yeterlilikler Çerçevesine Dair Tebliğ ve eki Türkiye Yeterlilikler Çerçevesi*" ise, 2 Ocak 2016 tarih ve 29581 sayılı T.C. Resmi Gazete'de yayımlanarak yürürlüğe girmiş ve aşağıdaki tabloda görüldüğü üzere tüm yeterlilik türlerini, öngörülen seviyeleri ve sorumlu kurumları tanımlamıştır.

AYÇ ile uyumlu olacak biçimde 8 (sekiz) basamaklı seviye tanımlayıcıyla yapılandırılan TYÇ'de Milli Eğitim Bakanlığı (MEB), Yükseköğretim Kurulu (YÖK) ve Mesleki Yeterlilik Kurumu (MYK) sorumluluğunda diploma ve belgelerle kişilerin bilgi, beceri ve yetkinliklerinin tanımlandığı ulusal yapı oluşturulmuştur.

Türkiye Yeterlilikler Çerçevesi Yeterlilik Türleri, Öngörülen Seviyeleri ve Sorumlu Kurumlar[20]

8	Yükseköğretim Kurumları	Doktora Diploması (Doktora, Sanatta Yeterlilik/Doktora ve Tıpta Uzmanlık)		Mesleki Yeterlilik Kurumu	8. Seviye Mesleki Yeterlilik Belgesi
7		Yüksek Lisans Diploması (Tezli) Yüksek Lisans Diploması (Tezsiz)			7. Seviye Mesleki Yeterlilik Belgesi
6		Lisans Diploması			6. Seviye Mesleki Yeterlilik Belgesi
5		Ön Lisans Diploması (Akademik) Ön Lisans Diploması (Mesleki)			5. Seviye Mesleki Yeterlilik Belgesi
4	Milli Eğitim Bakanlığı	Lise Diploması / Mesleki ve Teknik Eğitim Lise Diploması	Ustalık Belgesi		4. Seviye Mesleki Yeterlilik Belgesi
3			Kalfalık Belgesi[21]		3. Seviye Mesleki Yeterlilik Belgesi
		Ortaokul Öğrenim Belgesi			
2		İlkokul Öğrenim Belgesi			2. Seviye Mesleki Yeterlilik Belgesi
1		Okul Öncesi Katılım Belgesi			

[20] TYÇ Yeterlilik Türleri ve öngörülen seviyeleri, geçici olarak belirlenmiş olup TYÇ Yönetmeliğinin 20 inci maddesi gereğince TYÇ Kurulunun önerisi TYÇ Koordinasyon Kurulunun onayı üzerine güncellenecektir.

[21] Kalfalık Belgesine sahip olabilmek için Ortaokul Öğrenim Belgesi sahibi olmak gerekmektedir.

TYÇ yapısı içerisinde ülkemizdeki bütünsel çerçevedeki haritacılık eğitim-öğretimi aşağıdaki tablolarda özetlenmiştir.

Sorumlu Kurum	Seviye	Belge Türü	Bölüm Adları	Lisans Bölüm Sayısı
YÖK	8	Doktora Diploması	-	-
	7	Yüksek Lisans Diploması	-	-
	6	Lisans Diploması	Harita Mühendisliği Geomatik Mühendisliği	26 *(Öğrenci alarak aktif olarak eğitim-öğretim faaliyeti yürüten)*
	6	Lisans Diploması	Tapu ve Kadastro	-

Sorumlu Kurum	Seviye	Belge Türü	Program Adları	Program Sayısı
YÖK	5	Önlisans Diploması	Harita ve Kadastro	90
			Coğrafi Bilgi Sistemleri	11
			Tapu ve Kadastro	25

Sorumlu Kurum	Seviye	Belge Türü	Bölüm/Alan Adı	Bölüm/Alan Sayısı
MEB	4	Mesleki ve Teknik Eğitim Lise Diploması	Harita-Tapu-Kadastro	76

Sorumlu Kurum	Seviye	Belge Türü	Belge Adı
MYK	6	MYK Belgesi	Coğrafi Bilgi Sistemleri Uzmanı **(İPTAL EDİLDİ)**
	5		Coğrafi Bilgi Sistemleri Operatörü
	4		Coğrafi Bilgi Sistemleri Operatörü
	5		Harita-Kadastrocu
	4		Harita-Kadastrocu
	4		Topoğraf

Yukarıdaki tablolarda görüldüğü gibi ülkemizdeki haritacılık eğitimini kapsayan orta ve yükseköğretim dâhil, mesleki, genel ve akademik eğitim ve öğretim programları için tanımlanmış çok sayıda yeterlilik türü bulunmakta ve bu bağlamda gereksinimden fazla bölüm yer almaktadır.

Hiyerarşik biçimde, mesleki yetki ve sorumluluk kapsamında düşünüldüğünde TEKNİSYEN, TEKNİKER, MÜHENDİS, YÜKSEK MÜHENDİS VE DOKTOR MÜHENDİS unvanları ile bunlardan bağımsız olarak farklı seviyelerde bulunabilen MYK BELGESİ'ne sahip kişilerin eğitim-öğretim süreci için ülkemizde oldukça fazla bölüm yer almaktadır. Bu durum özellikle istihdam olanakları ve nitelik açısından orta ve uzun vadede ülkemizdeki haritacılık sektörü açısından kaygı verici boyutlar taşımaktadır.

Ülkemizdeki Harita / Geomatik Mühendisliği Lisans Diploma Programları

No	Üniversite	Bölüm Adı	Türü	İli	Açıklama
1	Afyon Kocatepe Üniversitesi	Harita Mühendisliği	Devlet Üniversitesi	Afyonkarahisar	Öğrenci alıyor.
2	Aksaray Üniversitesi	Harita Mühendisliği	Devlet Üniversitesi	Aksaray	Öğrenci alıyor.
3	Artvin Çoruh Üniversitesi	Harita Mühendisliği	Devlet Üniversitesi	Artvin	Öğrenci alıyor.
4	Avrasya Üniversitesi	Harita Mühendisliği	Vakıf Üniversitesi	Trabzon	Öğrenci alıyor.
5	Çanakkale Onsekiz Mart Üniversitesi	Harita Mühendisliği	Devlet Üniversitesi	Çanakkale	Öğrenci alıyor.
6	Erciyes Üniversitesi	Harita Mühendisliği	Devlet Üniversitesi	Kayseri	Öğrenci alıyor.
7	Gebze Teknik Üniversitesi	Harita Mühendisliği	Devlet Üniversitesi	Kocaeli	Öğrenci alıyor.
8	Gümüşhane Üniversitesi	Harita Mühendisliği	Devlet Üniversitesi	Gümüşhane	Öğrenci alıyor.
9	Hacettepe Üniversitesi	Geomatik Mühendisliği	Devlet Üniversitesi	Ankara	Öğrenci alıyor.
10	Harran Üniversitesi	Harita Mühendisliği	Devlet Üniversitesi	Şanlıurfa	Öğrenci alıyor.
11	İstanbul Okan Üniversitesi	Geomatik Mühendisliği	Vakıf Üniversitesi	İstanbul	Öğrenci alıyor.
12	İstanbul Teknik Üniversitesi	Geomatik Mühendisliği	Devlet Üniversitesi	İstanbul	Öğrenci alıyor.
13	İzmir Katip Çelebi Üniversitesi	Harita Mühendisliği	Devlet Üniversitesi	İzmir	Öğrenci alıyor.
14	Karadeniz Teknik Üniversitesi	Harita Mühendisliği	Devlet Üniversitesi	Trabzon	Öğrenci alıyor.
15	Kocaeli Üniversitesi	Harita Mühendisliği	Devlet Üniversitesi	Kocaeli	Öğrenci alıyor.
16	Konya Teknik Üniversitesi	Harita Mühendisliği	Devlet Üniversitesi	Konya	Öğrenci alıyor.
17	Necmettin Erbakan Üniversitesi	Harita Mühendisliği	Devlet Üniversitesi	Konya	Öğrenci alıyor.
18	Ondokuz Mayıs Üniversitesi	Harita Mühendisliği	Devlet Üniversitesi	Samsun	Öğrenci alıyor.
19	Sivas Cumhuriyet Üniversitesi	Harita Mühendisliği	Devlet Üniversitesi	Sivas	Öğrenci alıyor.
20	Tokat Gaziosmanpaşa Üniversitesi	Harita Mühendisliği	Devlet Üniversitesi	Tokat	Öğrenci alıyor.
21	Uşak Üniversitesi	Harita Mühendisliği	Devlet Üniversitesi	Uşak	Öğrenci alıyor.
22	Yıldız Teknik Üniversitesi	Harita Mühendisliği	Devlet Üniversitesi	İstanbul	Öğrenci alıyor.
23	Zonguldak Bülent Ecevit Üniversitesi	Geomatik Mühendisliği	Devlet Üniversitesi	Zonguldak	Öğrenci alıyor.
24	Niğde Ömer Halisdemir Üniversitesi	Harita Mühendisliği	Devlet Üniversitesi	Niğde	Öğrenci alıyor.
25	Osmaniye Korkut Ata Üniversitesi	Harita Mühendisliği	Devlet Üniversitesi	Osmaniye	Öğrenci alıyor.
26	Mersin Üniversitesi	Harita Mühendisliği Bölümü	Devlet Üniversitesi	Mersin	Öğrenci alıyor.
27	Muş Alparslan Üniversitesi	Harita Mühendisliği Bölümü	Devlet Üniversitesi	Muş	Henüz öğrenci almıyor.
28	Adıyaman Üniversitesi	Harita Mühendisliği Bölümü	Devlet Üniversitesi	Adıyaman	Henüz öğrenci almıyor.
29	Çukurova Üniversitesi	Harita Mühendisliği Bölümü	Devlet Üniversitesi	Adana	Henüz öğrenci almıyor.
30	Atatürk Üniversitesi	Harita Mühendisliği Bölümü	Devlet Üniversitesi	Erzurum	Henüz öğrenci almıyor.
31	Recep Tayyip Erdoğan Üniversitesi	Harita Mühendisliği Bölümü	Devlet Üniversitesi	Rize	Henüz öğrenci almıyor.
32	Fırat Üniversitesi	Geomatik Mühendisliği Bölümü	Devlet Üniversitesi	Elazığ	Henüz öğrenci almıyor.
33	Ağrı İbrahim Çeçen Üniversitesi	Jeodezi ve Fotogrametri Mühendisliği Bölümü	Devlet Üniversitesi	Ağrı	Henüz öğrenci almıyor.
34	Sinop Üniversitesi	Harita Mühendisliği Bölümü	Devlet Üniversitesi	Sinop	Henüz öğrenci almıyor.
35	Giresun Üniversitesi	Harita Mühendisliği Bölümü	Devlet Üniversitesi	Giresun	Henüz öğrenci almıyor.
36	Bursa Teknik Üniversitesi	Harita Mühendisliği Bölümü	Devlet Üniversitesi	Bursa	Kapatıldı.
37	Dicle Üniversitesi	Harita Mühendisliği Bölümü	Devlet Üniversitesi	Diyarbakır	Kapatıldı.
38	Abant İzzet Baysal Üniversitesi	Harita Mühendisliği Bölümü	Devlet Üniversitesi	Bolu	Kapatıldı.
39	Nevşehir Hacı Bektaş Veli Üniversitesi	Jeodezi ve Fotogrametri Mühendisliği Bölümü	Devlet Üniversitesi	Nevşehir	Kapatıldı.

SONUÇ

Harita/Geomatik Mühendisliği Lisans Diploma Programları" nın Yeniden İsimlendirilmesi

YÖK tarafından yapılan lisans programlarının yeniden isimlendirilmesi konusu yalnızca **Türkçe** olarak düşünülmüştür. Özellikle uluslararası akademik hareketlilikte isim farklılığından kaynaklanan intibak ve akreditasyon vb. problemler için çözüm üretilmesi, mezunların yatay ve dikey hareketliliklerinde ve iş başvurularında mağdur olmalarına ya da iş hayatında diplomalarını kullanırken unvan ve mesleki yetki çatışması yaşamamaları gibi amaçlanan hedeflerin sağlanması için **YÖK tarafından belirlenen isimlerin mutlaka İngilizce karşılıklarında da standart oluşturulmalıdır**. Yeniden isimlendirme de Türkçe isimlerin yanında

İngilizce olarak lisans bölüm programları isimleri tanımlanmalı ve uluslararası düzeydeki yazışma, diploma, transkript, kullanılan mesleki unvan vd. faaliyetler içinde akreditasyon açısından standart oluşturulmalıdır.

• Ülkemizde haritacılık alanındaki lisans diploma programlarının isimlerine bakıldığında yukarıdaki tabloda da görüldüğü üzere üniversitelerimizin büyük bir bölümünün "Harita Mühendisliği" ismini kullandığı görülmektedir.

• Ülkemizde lisans eğitim sürecinin başlangıcı olarak tanımlanan 1949 yılından günümüze değin geçen 70 yıllık zaman diliminde gerek toplum gerekse diğer teknik alanlarla iletişimde kullanılan ve kolayca algılanabilen yaygın kavram ve bölüm ismi "Harita Mühendisliği"dir.

• Ülkemizde mesleğimiz uzmanlık alanları ile diğer disiplinlerle oluşturulmuş ortak mevzuatlar bütününde "Harita" ve "Harita Mühendisliği" kavramı oturmuş ve birçok mevzuatta uzun yıllardır kullanılmaktadır.

• Ülkemizde başta kamu kurum kuruluşları olmak üzere, özel sektörde yapılan mesleki isimlendirmelerde "Harita" ve "Harita Mühendisliği" yaygın biçimde yerini almıştır. (Örneğin kamu kurum ve kuruluşlarında Harita Daire Başkanlıkları, Şube Müdürlükleri ve İlgili diğer birimler, Lisanslı Harita ve Kadastro Mühendislik Büroları, Özel Serbest Harita Büroları vd.)

• "Harita ve Kadastro Mühendisliği", "Jeodezi ve Fotogrametri Mühendisliği", "Harita Mühendisliği", "Geomatik Mühendisliği" gibi farklı lisans programlarından mezun olanların üye olduğu meslek odası "TMMOB Harita ve Kadastro Mühendisleri Odası (HKMO)"dır.

• T.C. Üniversitelerarası Kurul Başkanlığı Doçentlik unvanının bu alanda verilmesi için "Mühendislik Temel Alanı" altında 909 kod numarasına sahip "Harita Mühendisliği Bilim Alanını" tanımlamış, akademik anlamda Doçentlik unvanını bu isimle yapılandırmıştır.

• "Geomatik" kavramı mesleğimizdeki gelişmeler dikkate alındığında uluslararası boyutta tanımlanmış, herhangi bir dilde anlam açısından doğrudan karşılığı olmayan, içeriği yalnızca mesleğimize özgü olacak biçimde oluşturulmuş bir kavramdır. Özellikle uzay ve uydu bazlı sistemler, bilgi sistemleri ve teknolojileri, lazer tarama, optik sistemler, dijitalleşme, endüstri 4.0 bağlamındaki konular ile birlikte harita kavramının meslek uygulama alanlarını tanımlamasında eksiklik görülmesi üzerine oluşturulmuş, uluslararası düzeyde İngilizce "Geomatics" kelimesinin Türkçe'ye uyarlanmasıyla tanımlanmıştır. Ancak çok yeni bir kavram olması ve Türkçeleştirildiğinde yerleşik algı, mevzuat, yaygın kullanılan kavramlar açısından toplum ve mesleğimiz, mesleğimiz ve diğer teknik alanlar arasındaki iletişimde sorunlar yaşanmasına neden olmaktadır.

Bu nedenle YÖK tarafından önerilen lisans diploma programlarının yeniden isimlendirme çalışmasında;

Türkçe bölüm ismi olarak	Harita Mühendisliği
İngilizce bölüm ismi olarak	Geomatics Engineering

İsimlerinin kullanılması uygun görülmektedir.

Harita/Geomatik Mühendisliği Lisans Diploma Programları" nın Sınıflandırılması

YÖK tarafından lisans programlarının yeniden sınıflandırılması çalışmasında UNESCO ISCED-F 2013 Sınıflaması tablosu kullanılmış, yer olarak 05. Doğa Bilimleri, Matematik ve İstatistik (Geniş Alan), 053.Fen Bilimleri Alanı (Dar Alan), 0532. Yer Bilimleri (Ayrıntılı Alan) olacak şekilde belirlenmiştir.

Önceki bölümlerde açıklandığı üzere bu durum uluslararası düzeyde mesleğimize ilişkin kullanılan bölüm isimleri ve unvanlar noktasındaki birçok kavramın bulunmasından dolayı gerek UNESCO ISCED-F 2013

Sınıflaması tablosunda, gerekse de bir önceki versiyonu olan UNESCO ISCED 2011 sınıflaması tablosunda bölüm isimlerinin farklı kategorilerde yer almasını sağlamıştır.

• Gerek Harita Mühendisliği lisans programları, gerekse Geomatik Mühendisliği lisans programları ülkemizdeki üniversitelerde YÖK mevzuatı uyarınca Mühendislik Fakültesi, Mühendislik ve Mimarlık Fakültesi, Mühendislik ve Doğa Bilimleri Fakültesi, İnşaat Fakültesi altında yapılandırılmıştır.

• Lisans bölümlerimizin gerçekleştirdiği kalite yönetim süreçleri için tanımlı akreditasyon faaliyetleri mühendislik alanına özgü olan MÜDEK, ABET, EUR-ACE gibi bağımsız kuruluşlar tarafından yapılmaktadır. Avrupa Mühendislik Eğitimi Veri Tabanında bölümlerimizin yer alabilmesi için MÜDEK / EUR-ACE akreditasyonuna sahip olması gerekmektedir.

• Lisans bölüm mezunlarımız ulusal düzeyde Türk Mühendis ve Mimar Odaları Birliğine (TMMOB), uluslararası düzeyde Avrupa Ulusal Mühendislik Birlikleri Federasyonu (FEANI)'na üye olmaktadırlar. (*FEANI Avrupa Komisyonu tarafından Avrupa'da mühendislik mesleğinin resmi temsilcisi olarak tanınmaktadır*. Ayrıca UNESCO, UNIDO ve Avrupa Konseyi ile danışmanlık statüsünde ilişkilenmektedir. Bu kapsamda ilgili bölüm mezunlarımız "Avrupa Mühendisi (EUR-ING)" belgesi alabilmektedirler.)

• T.C. Üniversitelerarası Kurul Başkanlığı Doçentlik unvanının bu alanda verilmesi için "Mühendislik Temel Alanı" altında 909 kod numarasına sahip "Harita Mühendisliği Bilim Alanını" tanımlamış, akademik anlamda Doçentlik unvanını bu isimle "Mühendislik Temel Alanı" altında yapılandırmıştır.

• T.C. Anayasası, 6235 sayılı TMMOB Kanunu, 3458 sayılı Mühendislik ve Mimarlık Hakkında Kanun, ilgili Meslek Odası mevzuatı ile ilgili diğer tüm kanun, yönetmelik, genelge, tebliğ, KHK vb. mevzuatta meslek alanımız için tanımlı tüm hükümler ve oluşturulan yasal çerçeve MÜHENDİSLİK alanı içerisinde yer almaktadır.

İşbu temel gerekçelerle YÖK tarafından önerilen lisans diploma programlarının yeniden sınıflandırma çalışmasında;

Önerilen 05. Doğa Bilimleri, Matematik ve İstatistik (Geniş Alan), 053.Fen Bilimleri Alanı (Dar Alan), 0532. Yer Bilimleri (Ayrıntılı Alan) **UYGUN DEĞİLDİR**.

İlgili Lisans programları için UNESCO ISCED-F 2013 Sınıflaması tablosunda önerilen **geniş alan**;

07 Engineering, Manufacturing and Construction 07 Mühendislik, İmalat ve Yapı

şeklindedir. "Mühendislik, İmalat ve Yapı" Geniş alanının altında tanımlanmış Dar alanlarda mesleğimiz farklı alanlarda yer alabilme özelliğine sahiptir.

TMMOB
Harita ve Kadastro Mühendisleri Odası

KAYNAKÇA

• *Taylan Öcalan, (2019), "Türkiye'de Haritacılık Eğitimi Hiyerarşisi, Meslek İçi Eğitimler, Resmi Sertifikasyon ve Oda Eğitim Politikaları", HKMO Sivil Harita Mühendisliği Eğitim-Öğretiminin 70. Yılında Harita/Geomatik Mühendisliği Eğitim-Öğretim Sempozyumu, 11-12 Ekim 2019, İTÜ Taşkışla, İstanbul.*

• *Sivil Harita Mühendisliği Eğitim-Öğretiminin 70. Yılında Harita/Geomatik Mühendisliği Eğitim-Öğretim Sempozyumu "Sonuç Bildirgesi", (2019).*

• *Taylan Öcalan, (2018), "A Review of National Vocational Qualification System for Surveying-Cadastre Sector in Terms of Geoinformation Technologies (Geoinformasyon Teknolojileri Bağlamında Harita-Kadastro Sektörü İçin Ulusal Mesleki Yeterlilik Sisteminin Değerlendirilmesi)", 2nd International Vocational Science Symposium (IVSS 2018) – (2. Uluslararası Mesleki Bilimler Sempozyumu), Türkiye, 26-29 Nisan 2018, Antalya.*

• *Arif Çağdaş AYDINOĞLU ve Taylan Öcalan, (2017), "Coğrafi Bilgi Sistemleri Ulusal Meslek Standartları ve Yeterliliklerinin Uluslararası Beklentiler Kapsamında İrdelenmesi", Harita Dergisi, cilt.83, ss.39-51, 2017*

• *Taylan Öcalan ve Atınç Pırtı, (2015), "Ulusal Mesleki Yeterlilik Sisteminin Harita Sektörüne Getirdikleri ve Durum Analizi", TMMOB Harita ve Kadastro Mühendisleri Odası. 15. Türkiye Harita Bilimsel ve Teknik Kurultayı, Türkiye, 25 - 28 Mart 2015, Ankara.*

• *Taylan Öcalan, (2010),"Ülkemizdeki Harita Mühendisliği Eğitimindeki Yönelimler ve Tehditler", TMMOB Harita ve Kadastro Mühendisleri Odası, İstanbul Şubesi Bülteni, Sayı: Ocak 2010.*

Coğrafi Bilgi Sistemleri İle Bazı Kanunlarda Değişiklik Yapılması Hakkında Kanun Teklifi'ne İlişkin Odamızın Görüşleri

Taslağın Geneli Üzerindeki Görüş ve Değerlendirme		Teklif
Kanun Teklifinin 16'ncı, 30'uncu ve 31'inci maddesi Odamızca olumlu bulunmuş olup, Kanun Teklifinin diğer maddelerine ilişkin görüş ve değerlendirmelerimiz ile önerilerimiz aşağıda sunulmaktadır.		
Taslak Maddesi	**Görüş ve Değerlendirme**	**Teklif**
Coğrafi verilerin toplanması, üretimi, paylaşımı ile mali ve cezai hükümler **MADDE 1-** (1) 49 sayılı Coğrafi Bilgi Sistemleri Hakkında Cumhurbaşkanlığı Kararnamesi kapsamında onaylanan Ulusal Coğrafi Veri Sorumluluk Matrisinde yer alan coğrafi verilerin; a) Ulusal Coğrafi Veri Paylaşım Matrisine göre kamu kurum ve kuruluşları arasında paylaşımı, erişimi ve kullanımı bedelsizdir. b) Ulusal güvenliğe ilişkin hükümler ile fikri, sınai ve ticari haklara ilişkin mevzuat hükümleri saklı kalmak ve veri üretmekle sorumlu kurumun uygun görüşü alınmak kaydıyla, veri madenciliği ve yeni veri üretimi konularındaki hasılat paylaşımına yönelik işbirlikleri kapsamında, özel kurum, kuruluşlar ve üniversiteler ile paylaşımı bedelsiz olarak yapılabilir. (2) Gerçek kişilerin ve özel hukuk tüzel kişilerinin Türkiye'ye ait Ulusal Coğrafi Veri Sorumluluk Matrisi kapsamındaki coğrafi verileri; toplaması, üretmesi, paylaşması veya satması; özel kanunlardaki hükümler saklı kalmak kaydıyla ve	Kanun Teklifinin 1'inci maddesinin birinci fıkrasının (a) bendi ile mevcut işleyişte, Dünya'nın oldukça gerisinde kalmış bir tarz olarak, kamu kurum ve kuruluşları arasında veri paylaşımının protokoller ile yürütülmesine son verilecek olması kastediliyor ise, bu durum çok geç kalınmış olmakla birlikte, olumlu bir gelişmedir. Bununla birlikte, bentte belirtilen ücretsiz paylaşım koşulları, bilimsel araştırmalar ve eğitim faaliyetlerinde kullanılmak kaydıyla, üniversiteler için de geçerli olmalıdır. Diğer yandan, maddede sözü geçen "Ulusal Coğrafi Veri Paylaşım Matrisi" nin "49" nolu Cumhurbaşkanlığı Kararnamesinde belirtilen şekli ile tanımlanmasının beklenilmesi uygun olmamıştır. Öyle ki, Kararname'de; "***GEÇİCİ MADDE 1-*** *(1) Ulusal Coğrafi Veri Sorumluluk Matrisi bu Cumhurbaşkanlığı Kararnamesinin yürürlüğe girdiği tarihten itibaren bir yıl içinde, Ulusal Coğrafi Veri Paylaşım Matrisi ise her bir tanımlama dokümanının onayını takiben bir yıl içinde Yürütme Kurulu tarafından hazırlanarak Kurulun onayına sunulur.*" ifadesi vardır. Ancak, veri paylaşım matrisinin tanımlanmasının tema tanımlama ile ilişkilendirilmesi metodolojik olarak doğru bir yaklaşım değildir. Doğru yaklaşım,	**Coğrafi verilerin toplanması, üretimi, paylaşımı ile mali ve cezai hükümler** **MADDE 1-** (1) 49 sayılı Coğrafi Bilgi Sistemleri Hakkında Cumhurbaşkanlığı Kararnamesi kapsamında onaylanan Ulusal Coğrafi Veri Sorumluluk Matrisinde yer alan coğrafi verilerin; a) Ulusal Coğrafi Veri Paylaşım Matrisine göre kamu kurum ve kuruluşları ile arasında paylaşımı, erişimi ve kullanımı bedelsizdir. **Bilimsel araştırmalar ve eğitim faaliyetlerinde kullanılmak kaydıyla Üniversitelerle bedelsiz paylaşılır.** b) Ulusal güvenliğe ilişkin hükümler ile fikri, sınai ve ticari haklara ilişkin mevzuat hükümleri saklı kalmak ve veri üretmekle sorumlu kurumun uygun görüşü alınmak kaydıyla, veri madenciliği ve yeni veri üretimi konularındaki hasılat paylaşımına yönelik işbirlikleri kapsamında, özel kurum, kuruluşlar ve üniversiteler ile paylaşımı bedelsiz olarak yapılabilir. (2) Gerçek kişilerin ve özel hukuk tüzel kişilerinin Türkiye'ye ait Ulusal Coğrafi Veri Sorumluluk Matrisi kapsamındaki coğrafi verileri; toplaması, üretmesi, paylaşması veya satması; özel kanunlardaki hükümler saklı kalmak

ticari faaliyetleri gerçekleştirmek için gerekli belgelere sahip olması şartı ile Çevre ve Şehircilik Bakanlığının iznine tabidir. İzne tabi olacaklara, izin süresi ve verilere ilişkin usul, esas ve içerikler Çevre ve Şehircilik Bakanlığınca belirlenir. ~~**İzin bedeli 1/1000'lik pafta başına, yabancı gerçek kişiler ve özel hukuk tüzel kişileri için 50,00 TL, yerli gerçek kişiler ve özel hukuk tüzel kişileri için 25,00 TL'dir. Bu tutarlar takvim yılı başından geçerli olmak üzere her yıl bir önceki yıla ilişkin olarak 4/1/1961 tarihli ve 213 sayılı Vergi Usul Kanununun mükerrer 298 inci maddesi hükümleri uyarınca tespit ve ilan edilen yeniden değerleme oranında artırılarak uygulanır. Alınan izin bedeli Ulusal Coğrafi Bilgi Sistemleri hizmetlerinde kullanılmak üzere Çevre ve Şehircilik Bakanlığı Döner Sermaye İşletmesi Müdürlüğünün ilgili hesabına yatırılır. İzin alınmaması durumunda Çevre ve Şehircilik Bakanlığınca izin bedelinin 10 katı tutarında idari para cezası uygulanır. İdari para cezası kararı, 11/2/1959 tarihli ve 7201 sayılı Tebligat Kanunu hükümlerine göre kararı veren merci tarafından ilgiliye tebliğ edilir.**~~	matrisin Ulusal Konumsal Veri Altyapısı'nın (UKVA/TUCBS) yol haritası ile ilişkilendirilmesi olmalıdır. Diğer yandan, Ulusal Coğrafi Veri Sorumluluk Matrisi ile tanımlama dokümanlarının onaya sunulma süresinin neye dayanarak 1 yıl olarak belirlendiği anlaşılmamıştır. Esasen, "veri paylaşım matrisi" diye bir kavrama neden gerek olduğu da belli değildir ve kararnamede tanımlanmamıştır. Kararnamede geçen bu durumun bir şekilde düzeltilmesi gerekir. Birinci fıkrasının (b) bendinde belirtilen ifadeler belirsizdir, konunun teknik detayları yeniden tanımlanmalıdır. İkinci fıkranın ilk cümlesinde belirtilen "izin", tümüyle gereksiz, iznin tanımı itibariyle belirsiz ve eksiktir. Serbest piyasa ekonomisi koşulları itibariyle de hukuken sorunludur. İznin gerekçesi anlaşılamamıştır. Keza, neden pafta bazında ve neden 1/1000'lik pafta bazında fiyatlandırma yapıldığı da gerekçelendirilmemiştir. 1/1000'lik pafta bazı, ulusal ölçekte farklıları olası çeşitli üretimler için uygun bir birim olamaz. Örneğin, 1/25.000 ölçeğinde veri toplayan veya üreten bir özel kuruluşun ödeyeceği ücretin 1/25.000 ölçekli haritanın kapsadığı alana düşen 1/1000 ölçekli pafta adedi ile çarpılarak mı hesaplanacağı belirsizdir. Bu iki ölçekteki veri ayrıntı düzeyi ve dolayısıyla üretim maliyetleri çok farklı iken aynı izin bedelinin istenmesinin uygun olmadığı düşünülmektedir. Özetle, oldukça özensiz yaklaşılmış olduğu anlaşılan ve yeterli teknik detaydan yoksun olduğu görülen "izin" konusu uygulansa bile, "izin" den kaynaklanacak ek maliyetler yükleniciler tarafından	kaydıyla ve ticari faaliyetleri gerçekleştirmek için gerekli belgelere sahip olması şartı ile Çevre ve Şehircilik Bakanlığının iznine tabidir. İzne tabi olacaklara, izin süresi ve verilere ilişkin usul, esas ve içerikler Çevre ve Şehircilik Bakanlığınca belirlenir.

ihale bedellerine yansıtılacaktır. Bu durumda veri toplayan veya üreten özel sektör kuruluşu üretimini bir Kamu Kurumu için yapıyorsa ek maliyeti ilgili kamu kurumundan alıp, Çevre ve Şehircilik Bakanlığı'na aktaracaktır. Sonuçta maliyetler gereksiz ve yapay bir biçimde yükselecek, para Devlet'in bir cebinden çıkıp diğerine girecektir. Özel sektör üretimini kamu dışında bir kurum için yapıyorsa bu durumda da artan maliyetler nedeniyle büyük firmalar karşısındaki rekabet gücü azalacaktır. Bu da gerek CBS ve gerekse konumsal veri ile bir şekilde iş yapan ülkemiz özel sektörünü, özellikle orta ve küçük ölçekteki firmaların küçülmesi anlamına gelecektir. Bütün Dünya'nın "açık veri" eğilimi ile veriyi kamu ve özel sektöre ücretsiz olarak açtığı ve buradan yeni ekonomik kaynaklar yaratma yoluna gittiği ve bunda da son derece başarılı olduğu günlerde, yeni iş alanları ve yeni ekonomiler yaratmaya acil ihtiyacı olan Ülkemiz'in bu türden gereksiz ve çağdışı düzenlemeler yerine, yıllardır en acil ihtiyacı durumundaki Ulusal Konumsal Veri Altyapısı (TUCBS)'nın artık hayata geçirilmesi gerekmektedir.

Diğer yandan işletimi ve denetimi de iyi tasarlanmış bir yazılım ve dolayısıyla yeni kaynaklar gerektirecek olan bu düzenleme, asli görevi UKVA'yı kurmak olan ve bunu geçen on yılda henüz gerçekleştirememiş bir kurumun gereksiz bir iş ile hem kaynak hem zaman harcaması anlamına gelecektir.

Söz konusu düzenlemenin yol açacağı sorunları örneklemek adına aşağıdakiler eklenebilir:

Düzenlemenin, ilgili sektörlerdeki şirketler tarafındaki yansımasına bakılacak olursa, çok basit bir

	hesap ile ülkemizin tamamını kapsayacak bir proje düşünüldüğünde 5547 adet 1/25000'lik pafta ve her bir 1/25000'lik paftaya yaklaşık 256 adet 1/1000'lik eşdeğer pafta toplamda 1.420.032 adet 1/1000'lik pafta anlamına gelecektir ki bu da yabancı bir şirket için 71.001.600 TL, yerli bir şirket için 35.500.800 TL izin bedeli demektir. Böyle bir izin bedelinin, veri üretme maliyetini aşma olasılığı bulunmaktadır. Düzenlemedeki gibi bir izin ve fiyatlandırma politikası CBS sektörünü baştan aşağıya yıkacak ve ülkemizi yabancı şirketlere mahkum edecektir. Çünkü bu maliyetler (eski para ile 35 trilyon) ancak yabancı sermayeli büyük şirketler tarafından karşılanabilecek maliyetlerdir. Bu firmalar bu maliyetleri karşıladığında kar marjları adına izleyecekleri yollardan biri sundukları servis bedellerini yükseltmek olacaktır. Bunun sonucunda da ülkemiz kullanıcıları servisleri olması gerekenden daha yüksek maliyetlerle kullanabileceklerdir. Bu durum tekelleşmeye de yol açabilecek kamu ve özel sektörün iş yapma maliyetlerini arttıracaktır. Bu durumda kazanan herhalde Ülkemiz olmayacaktır. Düzenleme diğer yandan da ülkemizde açık veri ile iş yapılmasının ve ticari ürün geliştirilmesinin önünü hızla kapatacaktır. Bu haliyle de bugün bütün Dünya'da yeni ekonomik değer yaratmanın en önemli araçlarından biri olarak kabul edilen "start-up" (KOBİ)'ların ülkemizdeki gelişimini engelleyecektir. Örneğin ücretsiz yayınlanan "Open Street Map" verilerini kullanarak ülke genelinde bir navigasyon servisi için veri üretme projesi yürütecek böyle bir firma, sıfır maliyetle elde ettiği veri üzerine ekleyeceği olası başka veriler için, Çevre ve Şehircilik Bakanlığı'na 35 milyon lira ödemek durumunda	

	kalacaktır. Start-up'lar bir yana, CBS sektöründe yıllardan beri hizmet veren herhangi bir yerli büyük firmanın bile böyle bir maliyeti karşılama şansı yoktur. Son olarak, Ülkemizde çeşitli kanun ve yönetmeliklerin uygulamasında yaşanan sorunlar göz önüne alındığında Çevre ve Şehircilik Bakanlığının bu izni neye göre vereceği belli olmaması, örneğin sektörde ki A firmasına izin verilmesi ve B firmasına izin verilmemesi gibi bir durum ortaya çıktığında Çevre ve Şehircilik Bakanlığı haksız rekabetin bir parçası ve kaynağı olacaktır. Başvuran her şirkete izin verileceği ifade edilirse o zaman bu madde ülkemizde yeni bir vergi toplama yöntemi olarak ortaya çıkacaktır.	
MADDE 7- 3194 sayılı Kanunun 8 inci maddesinin birinci fıkrasının (b) bendine ikinci cümlesinden sonra gelmek üzere aşağıdaki cümle eklenmiş, bendin mevcut üçüncü cümlesinde yer alan "Belediye" ibaresi "Planlar, belediye" şeklinde değiştirilmiş, bende ikinci paragrafından sonra gelmek üzere aşağıdaki paragraflar, bendin mevcut dördüncü paragrafına "kopyası," ibaresinden sonra gelmek üzere "Bakanlıkça oluşturulan elektronik ortamdaki Ulusal Coğrafi Bilgi Sistemi Altyapısı üzerinden, ilgili idaresi tarafından, arşivlenmek üzere" ibaresi ve bende aşağıdaki paragraflar eklenmiş, (ç) bendi ile (ğ) bendinin birinci cümlesi aşağıdaki şekilde değiştirilmiş ve bende birinci cümlesinden sonra gelmek üzere aşağıdaki cümleler eklenmiştir. "Planlar, plan değişiklikleri ve plan revizyonları; kayıt altına alınmak ve arşivlenmek	Kanun Teklifinin 7'nci maddesi ile mevcut 3194 sayılı Kanunun 8'inci maddesine ikinci paragraftan sonra dördüncü paragraf olarak eklenmesi önerilen "Kesinleşen imar planları veya parselasyon planlarına karşı kesinleşme tarihinden itibaren herhalde beş yıl içinde dava açılabilir." hükmü ile İdari Yargılama Usulü Kanununda tanımlanan 60 günlük yasal sınırlama birlikte değerlendirildiğinde hukuki anlamda çelişkiye konu olabilme olasılığı taşımaktadır. Bunun yanında ilanlardan ve planlardan bilgisi olan parsel sahiplerine "herhalde" dava açma hakkı tanınması yapılan idari işlemlere, planlara, parselasyon planları ile oluşan yeni mülkiyet haklarına güveni zedeleyebilecektir. Ayrıca kesinleşen imar planlarının ve bu planlara göre yapılacak arsa ve arazi düzenlemesi sonucunda kat mülkiyeti kanununa göre imar	**MADDE 7-** 3194 sayılı Kanunun 8 inci maddesinin birinci fıkrasının (b) bendine ikinci cümlesinden sonra gelmek üzere aşağıdaki cümle eklenmiş, bendin mevcut üçüncü cümlesinde yer alan "Belediye" ibaresi "Planlar, belediye" şeklinde değiştirilmiş, bende ikinci paragrafından sonra gelmek üzere aşağıdaki paragraflar, bendin mevcut dördüncü paragrafına "kopyası," ibaresinden sonra gelmek üzere "Bakanlıkça oluşturulan elektronik ortamdaki Ulusal Coğrafi Bilgi Sistemi Altyapısı üzerinden, ilgili idaresi tarafından, arşivlenmek üzere" ibaresi ve bende aşağıdaki paragraflar eklenmiş, (ç) bendi ile (ğ) bendinin birinci cümlesi aşağıdaki şekilde değiştirilmiş ve bende birinci cümlesinden sonra gelmek üzere aşağıdaki cümleler eklenmiştir. "Planlar, plan değişiklikleri ve plan revizyonları; kayıt altına alınmak ve arşivlenmek üzere Bakanlıkça oluşturulan elektronik ortama yüklenmek ve aynı sistem üzerinden Plan İşlem Numarası almak zorundadır."

üzere Bakanlıkça oluşturulan elektronik ortama yüklenmek ve aynı sistem üzerinden Plan İşlem Numarası almak zorundadır."

"İmar planları ve bu planlardaki değişikliklerin nerede askıya çıktığına dair bilgilendirme ilanı, askı süresi ile eş zamanlı olarak ilgili muhtarlıkların panosunda duyurulur. Ayrıca plan değişikliği hakkında, değişikliğe konu alanda görülebilir bir şekilde en az 2 adet tabela ile 30 gün süreyle bilgilendirme yapılır.

Kentsel tasarım projeleri uygulama imar planlarıyla birlikte hazırlanabilir. Bu kentsel tasarım projelerinin uygulamasına ilişkin usul ve esaslar Bakanlıkça belirlenir."

"~~Kesinleşen~~ imar planları veya parselasyon planlarına karşı kesinleşme tarihinden itibaren her halde beş yıl içinde dava açılabilir.

İmar planlarında bina yükseklikleri serbest (Yençok) olarak belirlenemez.

~~Sanayi alanları~~ hariç olmak üzere mer'i imar planlarında serbest (Yençok) olarak belirlenmiş yükseklikler; emsal değerde değişiklik yapılmaksızın çevredeki mevcut teşekküller ve siluet dikkate alınarak, imar planı değişiklikleri/revizyonları yapılmak suretiyle ilgili idare meclis kararı ile belirlenir. Bu şekilde ilgili idare tarafından belirlenmeyen yükseklikler, maliyetleri döner sermaye işletmesi gelirlerinden karşılanmak üzere Bakanlıkça belirlenir. Oluşacak maliyetlerin %100 fazlası ilgili idaresinden tahsil edilir. Bu şekilde tahsil edilememesi halinde ilgili idarenin 2/7/2008 tarihli ve 5779 sayılı İl Özel İdarelerine ve Belediyelere Genel parselleri üzerinde tesis edilecek ayni haklar ve oluşacak mülkiyet dağılımı ile birlikte, 5 yıllık yasal süre içerisinde İmar Kanunu ve yönetmeliklerine uygun olarak tamamlanan yapılar göz önünde bulundurulduğunda, kesinlik kazanan imar planlarının ve/veya parselasyon planlarının iptali yönündeki sonradan açılan davalara ilişkin yargı kararları neticesinde, idarelerin ve vatandaşların ciddi problemlerle karşı karşıya kalabileceği, mağduriyetlerin söz konusu olabileceği ve müktesep haklar kapsamında diğer ilgili mevzuatlarına aykırılığa konu olabileceği değerlendirilmektedir.

Yukarıda belirtilen nedenlerle Kanun Teklifinin 7'nci maddesi ile mevcut 3194 sayılı Kanunun 8'inci maddesine ikinci paragraftan sonra dördüncü paragraf olarak eklenmesi önerilen hükümde yer alan "Kesinleşen" ibaresinin "**İmar planı ve parselasyon planlarından bilgisi olmayan parsel sahipleri, kesinleşen"** şeklinde değiştirilmesinin yararlı olacağı düşünülmektedir.

Bununla birlikte parselasyon planlarının kesinleşmesi durumu (encümen kararları veya tapuya tescil olup olmadığının netleşmesi gibi) daha objektif kriterler ile belirlenmeli, mülkiyet sahiplerinin daha somut bilgilendirilmesi suretiyle dava haklarının sınırlandırılabileceği düşünülmektedir.

Kamuya ait alanlardaki kamuya ait tesislerin sanayi alanları gibi istisnai tutulması ile kamu hizmetlerinin aksatılması önlenmiş, sürekli kılınması sağlanmış olacaktır. Bu nedenle, Kanun Teklifinin 7'nci maddesiyle 3194 sayılı Kanunun 8'inci maddesinin (b) bendine ikinci paragraftan sonra eklenmesi öngörülen 7'nci paragraf başlangıcında yer

"İmar planları ve bu planlardaki değişikliklerin nerede askıya çıktığına dair bilgilendirme ilanı, askı süresi ile eş zamanlı olarak ilgili muhtarlıkların panosunda duyurulur. Ayrıca plan değişikliği hakkında, değişikliğe konu alanda görülebilir bir şekilde en az 2 adet tabela ile 30 gün süreyle bilgilendirme yapılır.

Kentsel tasarım projeleri uygulama imar planlarıyla birlikte hazırlanabilir. Bu kentsel tasarım projelerinin uygulamasına ilişkin usul ve esaslar Bakanlıkça belirlenir."

"**İmar planı ve parselasyon planlarından bilgisi olmayan parsel sahipleri, kesinleşen** imar planları veya parselasyon planlarına karşı kesinleşme tarihinden itibaren her halde beş yıl içinde dava açılabilir.

İmar planlarında bina yükseklikleri serbest (Yençok) olarak belirlenemez.

Kamuya ait tesisler ve sanayi alanları hariç olmak üzere mer'i imar planlarında serbest (Yençok) olarak belirlenmiş yükseklikler; emsal değerde değişiklik yapılmaksızın çevredeki mevcut teşekküller ve siluet dikkate alınarak, imar planı değişiklikleri/revizyonları yapılmak suretiyle ilgili idare meclis kararı ile belirlenir. Bu şekilde ilgili idare tarafından belirlenmeyen yükseklikler, maliyetleri döner sermaye işletmesi gelirlerinden karşılanmak üzere Bakanlıkça belirlenir. Oluşacak maliyetlerin %100 fazlası ilgili idaresinden tahsil edilir. Bu şekilde tahsil edilememesi halinde ilgili idarenin 2/7/2008 tarihli ve 5779 sayılı İl Özel İdarelerine ve Belediyelere Genel Bütçe Vergi Gelirlerinden Pay Verilmesi Hakkında Kanun gereğince aktarılan paylarından kesilerek tahsil olunur. Tahsil olunan tutarlar, Bakanlığın döner sermaye işletmesi hesabına gelir olarak kaydedilir."

"ç) Bakanlıkça belirlenen tanım ve esaslara göre hazırlanıp onaylanan plan, plan değişikliği ve revizyonlarının,

Bütçe Vergi Gelirlerinden Pay Verilmesi Hakkında Kanun gereğince aktarılan paylarından kesilerek tahsil olunur. Tahsil olunan tutarlar, Bakanlığın döner sermaye işletmesi hesabına gelir olarak kaydedilir." "ç) Bakanlıkça belirlenen tanım ve esaslara göre hazırlanıp onaylanan plan, plan değişikliği ve revizyonlarının, parselasyon planlarının, yapı ruhsatı ve yapı kullanma izin belgelerinin, imar mevzuatına konu edilen orto-görüntüler ile diğer coğrafi veri ve bilgilerin, ilgili idareler ile kurum ve kuruluşlarca; Cumhurbaşkanınca belirlenen usul, esas ve ilgili standartlara uygun şekilde ve sayısal olarak; üretilmesi, elektronik ortamda ilan edilmesi, Ulusal Coğrafi Bilgi Sistemi Altyapısı ile entegrasyonunun sağlanması ve bedelsiz olarak Bakanlığa gönderilmesi, Bakanlıkça tesis edilecek elektronik ortam üzerinden paylaşılması, arşivlenmesi ve güncellenmesi zorunludur. Yapı ruhsatına ilişkin işlemlerde bu veriler esas alınır." "Büyükşehir belediyesi sınırının il sınırı olması nedeniyle mahalleye dönüşen ve nüfusu 5.000'in altında kalan yerlerin, kırsal yerleşim özelliğinin devam edip etmediğine büyükşehir belediye meclisince karar verilir." "Büyükşehir belediye meclisince aksine bir karar alınmadıkça, uygulama imar planı yapılıncaya kadar bu alanlardaki uygulamalar 27 nci madde hükümlerine göre yürütülür. 27 nci maddede belirtilen projeler, ilçe belediyesince onaylanır ve muhtarlığa bildirilir."	alan **"Sanayi alanları"** ibaresinin **"Kamuya ait tesisler ve sanayi alanları"** şeklinde değiştirilmesi önerilmektedir. Yürürlükte ki İmar Kanunun 8'inci maddesinin (ç) bendinde "halihazır haritalar" ibaresi yer almaktadır. Kanun Teklifiyle bu ibarenin kaldırılması teklif edilmiştir. 3194 sayılı İmar Kanununun "tanımlar" başlıklı 5 inci maddesinde yer alan "uygulama imar planı" tanımı ise; "tasdikli halihazır haritalar üzerine varsa kadastral durumu işlenmiş olarak nazım imar planı esaslarına göre çizilen…. plandır." şeklindedir. Önerilen eklemenin yapılması ile hem coğrafi/kent bilgi sistemleri açısından hem de kanun teklifindeki 8'inci maddenin (ç) bendinde oluşacak eksiklikler giderilmiş, kanun maddeleri arasında uyum, birliktelik ve bütünlük sağlanmış olacaktır. Bu nedenle Kanun Teklifinin 7'nci maddesi ile 3194 sayılı İmar Kanunun 8'inci maddesinin (ç) bendinde yapılacak değişiklikte yer alan "imar mevzuatına konu edilen" ibaresinden sonra gelmek üzere **"sayısal halihazır (topoğrafik) haritalar,"** ibaresinin eklenmesi uygun olacaktır.	parselasyon planlarının, yapı ruhsatı ve yapı kullanma izin belgelerinin, imar mevzuatına konu edilen **sayısal halihazır (toptğrafik) haritalar,** orto-görüntüler ile diğer coğrafi veri ve bilgilerin, ilgili idareler ile kurum ve kuruluşlarca; Cumhurbaşkanınca belirlenen usul, esas ve ilgili standartlara uygun şekilde ve sayısal olarak; üretilmesi, elektronik ortamda ilan edilmesi, Ulusal Coğrafi Bilgi Sistemi Altyapısı ile entegrasyonunun sağlanması ve bedelsiz olarak Bakanlığa gönderilmesi, Bakanlıkça tesis edilecek elektronik ortam üzerinden paylaşılması, arşivlenmesi ve güncellenmesi zorunludur. Yapı ruhsatına ilişkin işlemlerde bu veriler esas alınır." "Büyükşehir belediyesi sınırının il sınırı olması nedeniyle mahalleye dönüşen ve nüfusu 5.000'in altında kalan yerlerin, kırsal yerleşim özelliğinin devam edip etmediğine büyükşehir belediye meclisince karar verilir." "Büyükşehir belediye meclisince aksine bir karar alınmadıkça, uygulama imar planı yapılıncaya kadar bu alanlardaki uygulamalar 27 nci madde hükümlerine göre yürütülür. 27 nci maddede belirtilen projeler, ilçe belediyesince onaylanır ve muhtarlığa bildirilir."
MADDE 8- 3194 sayılı Kanunun 9 uncu maddesinin ikinci fıkrasında yer alan "onbeş" ibaresi	Görüş bildirilmesi için etüt ve analiz gibi uzun süreli çalışma yapılması gereken hallerde görüş	**MADDE 8-** 3194 sayılı Kanunun 9 uncu maddesinin ikinci fıkrasında yer alan "onbeş" ibaresi "otuz" şeklinde

"otuz" şeklinde değiştirilmiş ve fıkraya aşağıdaki ~~cümle~~ eklenmiştir. "Bu süre içerisinde görüş ~~bildirilmemesi halinde~~ olumlu görüş bildirilmiş sayılır."	oluşturulabilmesi için; gerek mahallinde inceleme yapılması ve gerekse de kurum içi ek yazışma alınması gerektiğinden bu alanlarda da ilave sürenin değerlendirilmesi yönünde değişiklik yapılması idari işlemlerin daha sağlıklı ve istenen sürede yapılabilmesi açısından da yararlı olacaktır. Bu nedenle Kanun Teklifinin 8'inci maddesinin önerdiğimiz şekliyle değiştirilmesi uygun olacaktır.	değiştirilmiş ve fıkraya aşağıdaki **cümleler** eklenmiştir. **"Kamu kurum ve kuruluşları veya plan müellifleri; ilgili kamu kurum ve kuruluşlarından plana ilişkin görüşlerini alır. Kurum ve kuruluşlar, görüşlerini en geç otuz gün içerisinde bildirmek zorundadır. Görüş bildirilmesi için etüt ve analiz gibi uzun süreli çalışma yapılması gereken hallerde ilgili kamu kurum ve kuruluşlarının talebi üzerine otuz günü geçmemek üzere ilave süre verilir.** Bu süre içerisinde görüş **bildirilmediği takdirde plan hakkında** olumlu görüş bildirilmiş sayılır."
MADDE 9- 3194 sayılı Kanunun 18 inci maddesine yirmi birinci fıkradan sonra gelmek üzere aşağıdaki fıkra eklenmiştir. "Bu madde kapsamında yapılmış olan imar uygulamalarının kesinleşmiş mahkeme kararlarıyla iptal edilmesi nedeniyle; davaya konu parselin imar planı kararları ile umumi ve kamu hizmetlerine ayrılan alanlara denk gelmesi veya iptal edilen uygulama ile tahsis ve tescil edilmiş parsellerde hak sahiplerince yapı yapılmış olması ve benzeri hukuki veya fiili imkânsızlıklar nedeniyle geri dönüşüm işlemleri yapılarak uygulama öncesi kök parsellere dönülemeyeceğinin parselasyon planlarını onaylamaya yetkili idarelerin onay merciince tespiti halinde, öncelikle davaya konu parselin hak sahiplerinin muvafakati alınmak kaydıyla uygulama sahası içerisinde idarece uygun bir yer tahsis edilir veya ~~anlaşma olmaması halinde davacı hak sahibinin kök parseldeki yeri dikkate alınarak uygulamadaki düzenleme ortaklık payı kesintisi~~	T.C. Anayasasının 35. maddesi *"Herkes, mülkiyet ve miras haklarına sahiptir. Bu haklar, ancak kamu yararı amacıyla, kanunla sınırlanabilir. Mülkiyet hakkının kullanılması toplum yararına aykırı olamaz."* şeklindedir. Avrupa İnsan Hakları Sözleşmesi Ek 1 Nolu Protokol, 20 Mart 1952 tarihinde Paris'te imzalanarak 18 Mayıs 1954 tarihinde yürürlüğe girmiştir. Türkiye tarafından da yürürlüğe girmeden 10 Mart 1954 tarihli 6366 sayılı Kanun ile onaylanmıştır. 1 Nolu Ek Protokolün 1. maddesi ile Avrupa İnsan Hakları Sözleşmesine "mülkiyet hakkı" eklenmiş olup, *"Mülkiyetin Korunması* *Her gerçek ve tüzel kişinin, mal ve mülk dokunulmazlığına saygı gösterilmesini isteme hakkı vardır. Herhangi bir kimse, ancak kamu yararı sebebiyle ve yasada öngörülen koşullara ve uluslararası hukukun genel ilkelerine uygun olarak mal ve mülkünden yoksun bırakılabilir.* *Yukarıdaki hükümler, devletlerin, mülkiyetin, kamu yararına uygun olarak kullanılmasını düzenlemek veya vergilerin ya da başka katkıların veya para cezalarının*	**MADDE 9-** 3194 sayılı Kanunun 18 inci maddesine yirmi birinci fıkradan sonra gelmek üzere aşağıdaki fıkra eklenmiştir. "Bu madde kapsamında yapılmış olan imar uygulamalarının kesinleşmiş mahkeme kararlarıyla iptal edilmesi nedeniyle; davaya konu parselin imar planı kararları ile umumi ve kamu hizmetlerine ayrılan alanlara denk gelmesi veya iptal edilen uygulama ile tahsis ve tescil edilmiş parsellerde hak sahiplerince yapı yapılmış olması ve benzeri hukuki veya fiili imkânsızlıklar nedeniyle geri dönüşüm işlemleri yapılarak uygulama öncesi kök parsellere dönülemeyeceğinin parselasyon planlarını onaylamaya yetkili idarelerin onay merciince tespiti halinde, öncelikle davaya konu parselin hak sahiplerinin muvafakati alınmak kaydıyla uygulama sahası içerisinde idarece uygun bir yer tahsis edilir veya **davacı hak sahibinin kök parselde ki yeri dikkate alınarak uygulamadaki düzenleme ortaklık payı kesintisi düşürüldükten sonraki taşınmazın rayiç bedeli üzerinden değeri ödenir. Anlaşma olmaması halinde geri dönüşüm işlemi yapılmadan mahkeme kararı gereğinin yerine getirilmesi için yeni bir 3194 sayılı İmar Kanununun 18. Madde uygulaması yapılacaktır.**

~~**düşüldükten sonraki taşınmazın rayiç bedeli üzerinden değeri ödenir.**~~"	*ödenmesini sağlamak için gerekli gördükleri yasaları uygulama konusunda sahip oldukları hakka halel getiremez"* şeklindedir. Bu nedenle söz konusu madde ile mülkiyet hakkı zedeleneceğinden, kanun teklifinde getirilen "*anlaşma olmaması halinde davacı hak sahibinin kök parselde ki yeri dikkate alınarak uygulamadaki düzenleme ortaklık payı kesintisi düşürüldükten sonraki taşınmazın rayiç bedeli üzerinden değeri ödenir.*" ibarelerinin yerine "*davacı hak sahibinin kök parselde ki yeri dikkate alınarak uygulamadaki düzenleme ortaklık payı kesintisi düşürüldükten sonraki taşınmazın rayiç bedeli üzerinden değeri ödenir. Anlaşma olmaması halinde geri dönüşüm işlemi yapılmadan mahkeme kararı gereğinin yerine getirilmesi için yeni bir 3194 sayılı İmar Kanununun 18. Madde uygulaması yapılacaktır.*" ibarelerinin eklemesinin mülkiyet hakkının korunması açısından yararlı olacağı düşünülmektedir. Ayrıca, parselasyon planlarına yönelik yargı karar sürecinde bilirkişi raporlarında sadece parselasyon planlarının iptaline ilişkin görüşle yetinilmemesi, yeni yapılacak uygulama öngörülerek mevzuatına uygun yapılmış fiili yapılar, yapı ruhsatları vb. hususların dikkate alınabilmesi için mahkemelerce istenecek bilirkişi raporlarının detaylandırılması yönünde hukuki düzenlemeler getirilmesi yararlı olacaktır.	
MADDE 10- 3194 sayılı Kanunun 27 nci maddesinin birinci fıkrasının ikinci cümlesinde yer alan "projelerinin valilikçe incelenmesi, muhtarlıktan yazılı izin alınması" ibaresi "projelerin valilik onayını müteakip muhtarlığa bildirimi" şeklinde değiştirilmiş, fıkraya dördüncü cümlesinden sonra	5360 sayılı Kanun kapsamında Büyükşehir Belediyelerinde köyden mahalleye dönüşen kırsal alanlarda ulaşım ana planı ve nazım imar planı görev ve sorumlulukları çerçevesinde yol bağlantı ve genişliklerinin irdelenmesi gerektiğinden Kanun Teklifinin 10'uncu maddesiyle 3194 sayılı Kanunun 27	**MADDE 10-** 3194 sayılı Kanunun 27 nci maddesinin birinci fıkrasının ikinci cümlesinde yer alan "projelerinin valilikçe incelenmesi, muhtarlıktan yazılı izin alınması" ibaresi "projelerin valilik onayını müteakip muhtarlığa bildirimi" şeklinde değiştirilmiş, fıkraya dördüncü cümlesinden sonra gelmek üzere aşağıdaki cümle eklenmiş, maddeye ikinci

gelmek üzere aşağıdaki cümle eklenmiş, maddeye ikinci fıkradan sonra gelmek üzere aşağıdaki fıkra eklenmiş, mevcut üçüncü fıkrasının birinci cümlesi aşağıdaki şekilde, mevcut altıncı fıkrasının birinci cümlesinde yer alan "İl çevre düzeni" ibaresi "Çevre düzeni" şeklinde değiştirilmiş, cümlede yer alan "köy yerleşik alan sınırları ve" ibaresi madde metninden çıkartılmış ve maddeye mevcut yedinci fıkradan sonra gelmek üzere aşağıdaki fıkra eklenmiştir. "Bu fıkrada belirtilen projelerin, valilik onayı ve muhtarlığa bildirim şartı sağlanmadan veya projesine aykırı yapı yapıldığının muhtarca tespiti ya da öğrenilmesi halinde durum, muhtar tarafından ivedilikle valiliğe bildirilir." "Kırsal yerleşik alanı ve civarı sınırları; belediye sınırı il sınırı olan yerlerde ilçe belediye meclisinin teklifi üzerine büyükşehir belediye meclisi kararıyla, diğer yerlerde ise il genel meclisi kararıyla belirlenir." "Onaylı üst kademe planlarda aksine hüküm bulunmadığı hâllerde ~~**köy**~~ yerleşik alan sınırları içinde, taşkın, heyelan ve kaya düşmesi gibi afet riski olan, sıhhi ve jeolojik açıdan üzerinde yapı yapılmasında mahzur bulunan alanlar ile köyün ana yolları ve genişlikleri; hâlihazır harita veya kadastro paftaları üzerinde belediye sınırı il sınırı olan yerlerde ilgili ilçe belediye ~~**meclisi**~~ kararı ile, diğer yerlerde ise il genel meclisi kararıyla belirlenir." "Kırsal yerleşik alanı ve civarı sınırlarının tespitinde ve bu alanlarda ruhsata tabi olmadan yapılabilecek yapılara ilişkin ilgili kurum veya kuruluşlarca yapılan etüt, proje, proje uygunluk	inci maddesinin mevcut yedinci fıkrasından sonra gelmek üzere eklenmesi öngörülen fıkrada yer alan "yapı yapılmasında mahzur bulunan alanlar ile" ibaresinden sonra gelmek üzere **"köyden mahalleye dönüşen ve"** ibaresinin eklenmesi ve "meclisi" ibaresinin **"meclisinden Büyükşehir Belediye Meclisinin teklifi üzerine"** şeklinde değiştirilmesi uygun olacaktır.	fıkradan sonra gelmek üzere aşağıdaki fıkra eklenmiş, mevcut üçüncü fıkrasının birinci cümlesi aşağıdaki şekilde, mevcut altıncı fıkrasının birinci cümlesinde yer alan "İl çevre düzeni" ibaresi "Çevre düzeni" şeklinde değiştirilmiş, cümlede yer alan "köy yerleşik alan sınırları ve" ibaresi madde metninden çıkartılmış ve maddeye mevcut yedinci fıkradan sonra gelmek üzere aşağıdaki fıkra eklenmiştir. "Bu fıkrada belirtilen projelerin, valilik onayı ve muhtarlığa bildirim şartı sağlanmadan veya projesine aykırı yapı yapıldığının muhtarca tespiti ya da öğrenilmesi halinde durum, muhtar tarafından ivedilikle valiliğe bildirilir." "Kırsal yerleşik alanı ve civarı sınırları; belediye sınırı il sınırı olan yerlerde ilçe belediye meclisinin teklifi üzerine büyükşehir belediye meclisi kararıyla, diğer yerlerde ise il genel meclisi kararıyla belirlenir." "Onaylı üst kademe planlarda aksine hüküm bulunmadığı hâllerde **kırsal** yerleşik alan sınırları içinde, taşkın, heyelan ve kaya düşmesi gibi afet riski olan, sıhhi ve jeolojik açıdan üzerinde Yapı yapılmasında mahzur bulunan alanlar ile **köyden mahalleye dönüşen ve** köyün anayolları ve genişlikleri; halihazır harita Veya kadastro paftaları üzerinde Belediye sınırı il sınırı olan yerlerde ilgili ilçe Belediye **meclisinin teklifi üzerine Büyükşehir belediye meclisi** kararı ile, diğer yerlerde ise il genel meclisi kararı ile belirlenir." "Kırsal yerleşik alanı ve civarı sınırlarının tespitinde ve bu alanlarda ruhsata tabi olmadan yapılabilecek yapılara ilişkin ilgili kurum veya kuruluşlarca yapılan etüt, proje, proje uygunluk görüşü için resim, harç, ücret, döner sermaye ücreti ve herhangi bir ad altında bedel alınmaz."

görüşü için resim, harç, ücret, döner sermaye ücreti ve herhangi bir ad altında bedel alınmaz."		
MADDE 14- 3194 sayılı Kanunun ek 3 üncü maddesinin birinci fıkrasının dördüncü cümlesinde yer alan "onbeş" ibaresi "otuz" şeklinde değiştirilmiş ve fıkraya dördüncü cümlesinden sonra gelmek üzere aşağıdaki cümle eklenmiştir. "Bu süre içerisinde görüş ~~**bildirilmemesi halinde**~~ olumlu görüş bildirilmiş sayılır."	İdarelerce görüş bildirilmesi için etüt ve analiz gibi uzun süreli çalışma yapılması gereken hallerde görüş oluşturulabilmesi açısından; gerek mahallinde inceleme yapılması ve gerekse de kurum içi ek yazışma alınması gerektiğinden bu durumlar nedeniyle ilave sürenin eklenmesinin yararlı olacağı değerlendirilmiştir. Bu nedenle Kanun Teklifinin 14'üncü maddesinin önerildiği şekliyle değiştirilmesinin uygun olduğu düşünülmektedir.	**Madde 14:** Kanun teklifinde MADDE 14 ile 3194 sayılı Kanunun ek 3 üncü maddesinin birinci fıkrasının dördüncü cümlesinde yer alan "onbeş" ibaresi "otuz" şeklinde değiştirilmiş ve fıkraya teklifle getirilen dördüncü cümlesinden önce gelmek üzere aşağıdaki cümlelerin eklenmesi önerilmiştir. "**Kamu kurum ve kuruluşları veya plan müellifleri; ilgili kamu kurum ve kuruluşlarından plana ilişkin görüşlerini alır. Kurum ve kuruluşlar, görüşlerini en geç otuz gün içerisinde bildirmek zorundadır. Görüş bildirilmesi için etüt ve analiz gibi uzun süreli çalışma yapılması gereken hallerde ilgili kamu kurum ve kuruluşlarının talebi üzerine otuz günü geçmemek üzere ilave süre verilir.** Bu süre içerisinde görüş **bildirilmediği takdirde plan hakkında** olumlu görüş bildirilmiş sayılır."
	İmar Kanununda İmar Planının amacının açıkça ifade edildiği imar planı değişikliklerinin kamu yararı ve plan disiplini içerisinde yapılması hususlarının imar mevzuatıyla belirlendiği, imar planının uzun süreçler için kurgulandığı bu hususlarıyla para piyasasıyla ilişkilendirilmesinin sağlıklı bir kentleşme açısından doğru bir yaklaşım olmadığı, kamu yararı doğrultusunda maddenin ilgili yerlerinin kaldırılmasının uygun olacağı. Bununla birlikte imar planlarının onay mercilerinde gerek ilçe belediyeleri gerek ise bakanlıklarca hizmet bedelinin talep sahiplerinden Belediye Kanununun 18 inci maddesine göre alınabildiği yapılan değişiklikle imar planları değişikliklerinin rant noktası haline getirilip para karşılığı değiştirebileceği yönünde bir algı oluşmasının önünün açılacağı, Ayrıca imar planları	

	şehrin geleceğini belirleyen süreç içerisinde şekillendiren şehrin anayasası olması gerekirken yapılan değişiklikle imar planlarının itibarsızlaştırılacağı, Yapılan değişiklikle planın amacının ilkesinin vizyonunun korunmasının ve uygulanmasının olanaksızlaşacağı Plan değişikliklerinin ancak kamu yararı amacıyla yapılabilirliği ilkesinin yara alacağı bu madde uygulanırsa toplumda parası olan plan değişikliği yapar anlayışının giderek yerleşeceği, toplum yaşamında olumsuz değerlere yol açacağı, Tapuya imar planı ve uygulanmasından doğan ve sonradan ödenmek üzere bir parselin şerhli tescilinin arazi ve arsa düzenlemesinin ruhuna aykırı olacağı değerlendirilmektedir.	
MADDE 15- 3194 sayılı Kanuna aşağıdaki ek madde eklenmiştir. "EK MADDE 8- Plan değişiklikleri, plan ana kararlarını, sürekliliğini, bütünlüğünü sosyal ve teknik altyapı dengesini bozmayacak şekilde ve teknik gerekçeleri sağlamak şartıyla yerleşmenin özelliğine uygun olarak yapılır. Plan değişikliği tekliflerinde ihtiyaç analizini içeren sosyal ve teknik altyapı etki değerlendirme raporu hazırlanarak planı onaylayacak idareye sunulur. Parsel bazında; nüfusu, yapı yoğunluğunu, kat adedini, bina yüksekliğini arttıran imar planı değişiklikleri yapılamaz. Bin metrekareden az olmamak kaydıyla oluşmuş adalarda; ada bazında nüfusu, yapı yoğunluğunu, kat adedini, bina yüksekliğini arttıran veya fonksiyon değişikliği getiren plan	İmar Kanununda İmar Planının amacının açıkça ifade edildiği imar planı değişikliklerinin kamu yararı ve plan disiplini içerisinde yapılması hususlarının imar mevzuatıyla belirlendiği, imar planının uzun süreçler için kurgulandığı bu hususlarıyla para piyasasıyla ilişkilendirilmesinin sağlıklı bir kentleşme açısından doğru bir yaklaşım olmadığı, kamu yararı doğrultusunda maddenin önerdiğimiz şekliyle değiştirilmesinin uygun olacağı değerlendirilmektedir. Bununla birlikte imar planlarının onay mercilerinde gerek ilçe belediyeleri gerek ise bakanlıklarca hizmet bedelinin talep sahiplerinden Belediye Kanununun 18 inci maddesine göre alınabildiği yapılan değişiklikle imar planları değişikliklerinin rant noktası haline getirilip para karşılığı değiştirebileceği yönünde bir algı oluşmasının önünün açılacağı, ayrıca imar planları	**MADDE 15-** 3194 sayılı Kanuna aşağıdaki ek madde eklenmiştir. "EK MADDE 8- Plan değişiklikleri, plan ana kararlarını, sürekliliğini, bütünlüğünü sosyal ve teknik altyapı dengesini bozmayacak şekilde ve teknik gerekçeleri sağlamak şartıyla yerleşmenin özelliğine uygun olarak yapılır. Plan değişikliği tekliflerinde ihtiyaç analizini içeren sosyal ve teknik altyapı etki değerlendirme raporu hazırlanarak planı onaylayacak idareye sunulur. Parsel bazında; nüfusu, yapı yoğunluğunu, kat adedini, bina yüksekliğini arttıran imar planı değişiklikleri yapılamaz. Bin metrekareden az olmamak kaydıyla oluşmuş adalarda; ada bazında nüfusu, yapı yoğunluğunu, kat adedini, bina yüksekliğini arttıran veya fonksiyon değişikliği getiren plan değişikliklerinde ihtiyaç duyulan kültürel tesis, sosyal ve teknik altyapı kullanımları; adanın merkezine en fazla 500 metre yarı çaplı alanda karşılanmak zorundadır.

değişikliklerinde ihtiyaç duyulan kültürel tesis, sosyal ve teknik altyapı kullanımları; adanın merkezine en fazla 500 metre yarı çaplı alanda karşılanmak zorundadır. Taşınmaz maliklerinin tamamının talebi üzerine ada bazında yapılacak imar planı değişikliği sonucunda değerinde artış olan arsanın artan değerinin tamamı değer artış payı olarak alınır. Değer artış payı bedelinin tespitinde 2942 sayılı Kanunun 11 inci maddesinde belirtilen bedel tespit esasları gözetilir. ~~**İmar planı değişikliği ile taşınmazda meydana gelecek değer artışının tespiti 6/12/2012 tarihli ve 6362 sayılı Sermaye Piyasası Kanununa göre yetkilendirilmiş lisanslı gayrimenkul değerleme kuruluşu tarafından plan değişikliği açıklama raporunda belirtilen mer i plan koşullarındaki değer tespiti ile birlikte değişiklik sonrası değer tespiti yapılmak suretiyle belirlenen yeni değerden az olmamak üzere, idarece oluşturulacak değer tespit komisyonu tarafından belirlenir. Değer artış payı, en geç taşınmazın ilk satışında veya ruhsat aşamasında taşınmaz maliklerince ödenir. Değer tespit komisyonunca belirlenen değer artış payı, ödeme tarihinde her takvim yılı için, bir önceki yıla ilişkin olarak 4/1/1961 tarihli ve 213 sayılı Vergi Usul Kanununun mükerrer 298 inci maddesi uyarınca tespit ve ilân edilen yeniden değerleme oranında takvim yılı başından geçerli olmak üzere arttırılarak uygulanır.**~~ ~~**Taşınmazın değer artışına tabi olduğu tapu kütüğüne şerh edilir. Emsal, inşaat alanı, yapı yüksekliği ve kullanım amacı değiştirilmemek**~~	şehrin geleceğini belirleyen süreç içerisinde şekillendiren şehrin anayasası olması gerekirken yapılan değişiklikle imar planlarının itibarsızlaştırılacağı, yapılan değişiklikle planın amacının ilkesinin vizyonunun korunmasının ve uygulanmasının olanaksızlaşacağı, plan değişikliklerinin ancak kamu yararı amacıyla yapılabilirliği ilkesinin yara alacağı bu madde uygulanırsa toplumda parası olan plan değişikliği yapar anlayışının giderek yerleşeceği, toplum yaşamında olumsuz değerlere yol açacağı, tapuya imar planı ve uygulanmasından doğan ve sonradan ödenmek üzere bir parselin şerhli tescilinin arazi ve arsa düzenlemesinin ruhuna aykırı olacağı değerlendirilmektedir. Yukarıda belirtilen nedenlerle Kanun teklifinin 15'inci maddesiyle İmar Kanununa eklenmesi öngörülen ek madde 8'in önerdiğimiz şekliyle değiştirilmesinin yararlı olacağı değerlendirilmiştir. Ek Madde 8'in ikinci fıkrasıyla parsel bazında; nüfusu, yapı yoğunluğunu, kat adedini, bina yüksekliğini arttıran imar planı değişiklikleri yapılamayacağı öngörülmektedir. Emsali değiştirmemek ve yakın çevrelerdeki yapı adalarındaki binalara olumsuz etkisi olmamak şartıyla parsellerle birleştirerek tek kitle veya birden fazla farklı yükseklikte bina yapılmasına müsaade edilmesinin uygun olacağı değerlendirilmektedir. Bu şekilde yeşil alan, otopark vb. zeminde daha fazla açık alan yaratılacağı ve böylelikle kamu yararı gözetileceği düşünülmektedir. Ek Madde 8'in ikinci	Taşınmaz maliklerinin tamamının talebi üzerine ada bazında yapılacak imar planı değişikliği sonucunda değerinde artış olan arsanın artan değerinin tamamı değer artış payı olarak alınır. Değer artış payı bedelinin tespitinde 2942 sayılı Kanunun 11 inci maddesinde belirtilen bedel tespit esasları gözetilir. 16/5/2012 tarihli ve 6306 sayılı Afet Riski Altındaki Alanların Dönüştürülmesi Hakkında Kanun kapsamındaki alanlarda, kamu yatırımları ile kamu mülkiyetindeki alanlarda, mazbut ve mülhak vakıflara ait alanlarda yapılacak plan veya plan değişiklikleri ile imar planlarında serbest (Yençok) olarak belirlenmiş yüksekliklerin 8 inci maddenin birinci fıkrasının (b) bendinde belirtilen usullere göre yapılacak plan değişikliklerinde bu madde hükümleri uygulanmaz. Bu maddenin uygulanmasına ilişkin usul ve esaslar Bakanlıkça belirlenir."

~~kaydıyla yapılacak ruhsat tadilatları hariç, değer artış payı ödenmeden yapı ruhsatı düzenlenemez.~~ ~~Değer artış payı tutarları taşınmaz maliklerince; Bakanlık muhasebe birimi hesabına yatırılır. Yatırılan tutarların;~~ ~~a) Büyükşehir belediyesinin olduğu illerde; %25'i büyükşehir belediyesinin ilgili hesabına, %25'i ilgili ilçe belediyesinin ilgili hesabına, %25'i Bakanlığın Dönüşüm Projeleri Özel Hesabına,~~ ~~b) Büyükşehir belediyesi olmayan illerde ise; %40'ı imar planı değişikliğini onaylayan idarede açılacak ilgili hesaba, %30'u Bakanlığın Dönüşüm Projeleri Özel Hesabına,~~ ~~c) Bakanlıkça onaylanan imar planı değişikliğinden kaynaklanan değer artışında anılan idare payları, Bakanlığın Dönüşüm Projeleri Özel Hesabına,~~ ~~beş iş günü içerisinde aktarılır ve (a) bendine göre kalan değer artış payının %25'i, (b) bendine göre kalan değer artış payının %30'u ve (c) bendindeki imar planı değişikliğinin diğer genel bütçeli idareler tarafından onaylanması durumunda değer artış payının tamamı genel bütçeye gelir kaydedilir.~~ 16/5/2012 tarihli ve 6306 sayılı Afet Riski Altındaki Alanların Dönüştürülmesi Hakkında Kanun kapsamındaki alanlarda, kamu yatırımları ile kamu mülkiyetindeki alanlarda, mazbut ve mülhak vakıflara ait alanlarda yapılacak plan veya plan değişiklikleri ile imar planlarında serbest (Yençok) olarak belirlenmiş yüksekliklerin 8 inci maddenin birinci fıkrasının (b) bendinde belirtilen usullere göre	fıkrasına bu yönde istisnai bir hüküm getirilmesinin uygun olduğu düşünülmektedir. Ayrıca Ek Madde 8'in dördüncü fıkrasında yer alan bedele dayalı plan değişikliği ile bir önceki fıkralardaki kriterlerin göz ardı edildiği düşünüldüğünden, ada bazında yapılan bu uygulama tam olarak anlaşılamamaktadır.	

yapılacak plan değişikliklerinde bu madde hükümleri uygulanmaz. Bu maddenin uygulanmasına ilişkin usul ve esaslar Bakanlıkça belirlenir."		
MADDE 17- 3194 sayılı Kanuna aşağıdaki geçici madde eklenmiştir. "GEÇİCİ MADDE 21- Bu Kanunun geçici 16 ncı maddesi kapsamında Yapı Kayıt Belgesi alınan yapılarda, ilave inşaat alanı ihdas edilmemek şartıyla, 23/6/1965 tarihli ve 634 sayılı Kat Mülkiyeti Kanununa göre güçlendirme kararı alınarak güçlendirme yapılabilir. Bu yapılarda güçlendirme için ruhsat, bu Kanunda ve ilgili diğer mevzuatta öngörülen şartlara ve kısıtlamalara tabi olmaksızın, güçlendirme projesine istinaden verilir. Yapı Kayıt Belgesi alınan yapının Hazineye veya belediyeye ait taşınmazlar üzerinde olması durumunda; taşınmaz satın alınmış olmadıkça güçlendirme yapılamaz. Yapı Kayıt Belgesi alınan yapının üçüncü kişilere ait taşınmazlara tecavüzlü olması durumunda güçlendirme için taşınmazına tecavüzlü üçüncü şahısların muvafakati aranır. Bu madde kapsamında yapılacak güçlendirme iş ve işlemleri 4708 sayılı Kanun kapsamında yapı denetim kuruluşlarının denetimine tabidir. Bu madde hükümleri 21/7/1983 tarihli ve 2863 sayılı Kültür ve Tabiat Varlıklarını Koruma Kanunu kapsamındaki yapılar hakkında uygulanmaz."	06/06/2018 tarih ve 30443 sayılı Resmi Gazete'de yayınlanan yapı Kayıt Belgesi Verilmesine İlişkin Usul ve Esaslar Başlıklı Tebliğinde yapı kayıt belgesi geçerlilik süresi başlıklı 9'uncu maddesinde "(1) Yapı Kayıt Belgesi, yapının yeniden yapılmasına veya kentsel dönüşüm uygulamasına kadar geçerlidir. Yapı Kayıt Belgesi düzenlenen yapıların yenilenmesi durumunda yürürlükte olan imar mevzuatı hükümleri uygulanır. Yapının depreme dayanıklılığı ve yapının fen ve sanat norm ve standartlarına aykırılığı hususu yapı malikinin sorumluluğundadır.' hükmü yer almaktadır. Kanun Teklifinin 17'nci maddesi kapsamı ile yapı kayıt belgesi almış yapılarda güçlendirme yapılması öngörülmekte ve yapı ömrü uzatılmaktadır. Yapı Kayıt Belgesi Verilmesine İlişkin Usul ve Esaslar Başlıklı Tebliğinde yer alan yapı kayıt belgesi, yapının yeniden yapılmasına kadar geçerlidir hükmü ile çelişmemesi ve dönüşüm sürecini sorun haline dönüştürmemesi amaçlanmıştır. Bu bağlamda 17'nci maddenin kapsamı ile yapı kayıt belgesi alınmış yapılara güçlendirme yapılmasının sakıncası bulunmamakta olup, yapıların dönüşüm ömrünü uzatmamak, can güvenliği içinde kullanılır kılmak için güçlendirme işlemleri yapılırken uzmanlar tarafından yapının mevcut halinin kaç yıllık ömrünün kaldığı tespit edilmeli bu	**MADDE 17-** 3194 sayılı Kanuna aşağıdaki geçici madde eklenmiştir. "GEÇİCİ MADDE 21- Bu Kanunun geçici 16 ncı maddesi kapsamında Yapı Kayıt Belgesi alınan yapılarda, ilave inşaat alanı ihdas edilmemek şartıyla, 23/6/1965 tarihli ve 634 sayılı Kat Mülkiyeti Kanununa göre güçlendirme kararı alınarak güçlendirme yapılabilir. Bu yapılarda güçlendirme için ruhsat, bu Kanunda ve ilgili diğer mevzuatta öngörülen şartlara ve kısıtlamalara tabi olmaksızın, güçlendirme projesine istinaden verilir. Yapı Kayıt Belgesi alınan yapının Hazineye veya belediyeye ait taşınmazlar üzerinde olması durumunda; taşınmaz satın alınmış olmadıkça güçlendirme yapılamaz. Yapı Kayıt Belgesi alınan yapının üçüncü kişilere ait taşınmazlara tecavüzlü olması durumunda güçlendirme için taşınmazına tecavüzlü üçüncü şahısların muvafakati aranır. Bu madde kapsamında yapılacak güçlendirme iş ve işlemleri 4708 sayılı Kanun kapsamında yapı denetim kuruluşlarının denetimine tabidir. **Yapıların dönüşüm ömrünü uzatmamak ve bu sürede can ve mal güvenliği içinde kullanılır kılmak için güçlendirme işlemleri yapılırken uzmanlar tarafından yapının kaç yıllık ömrünün kaldığı tespit edilerek ve bu ömür kadar kullanılmak kaydıyla tapu kütüğüne şerh edilir.** Bu madde hükümleri 21/7/1983 tarihli ve 2863 sayılı Kültür ve Tabiat Varlıklarını Koruma Kanunu kapsamındaki yapılar hakkında uygulanmaz."

	ömür kadar kullanılmak kaydıyla şerhi eklenerek tapuya tescil edilmesi uygun olacaktır. Gelecekte kullanım ve dönüşüm işlemlerinde yaşanacak sorunları önleyebilmek için Kanun teklifinin 17'nci maddesinin birinci fıkrasından sonra gelmek üzere, **"Yapıların dönüşüm ömrünü uzatmamak ve bu sürede can ve mal güvenliği içinde kullanılır kılmak için güçlendirme işlemleri yapılırken uzmanlar tarafından yapının kaç yıllık ömrünün kaldığı tespit edilerek ve bu ömür kadar kullanılmak kaydıyla tapu kütüğüne şerh edilir."** fıkrasının eklenmesi uygun olacaktır.	
MADDE 20- 3621 sayılı Kanunun ek 2 nci maddesi aşağıdaki şekilde yeniden düzenlenmiştir. "EK MADDE 2- Ekli kroki ile listede sınır ve koordinatları gösterilen alanın bu Kanuna tabi kısımlarında imar planı kararıyla resmi kurum alanı yapılabilir. Bu alan imar planında belirlenen amaç dışında kullanılamaz."	Kanun Teklifinin 20'nci maddesiyle 3621 sayılı Kanunun ek 2 nci maddesinde yapılması öngörülen düzenlemeler Anayasanın 2, 10, 43, 90'ıncı maddelerine aykırılık içerdiği değerlendirildiğinden maddenin geri çekilmesi hukuk açısından yararlı olacaktır.	~~**MADDE 20- 3621 sayılı Kanunun ek 2 nci maddesi aşağıdaki şekilde yeniden düzenlenmiştir.**~~ ~~**"EK MADDE 2- Ekli kroki ile listede sınır ve koordinatları gösterilen alanın bu Kanuna tabi kısımlarında imar planı kararıyla resmi kurum alanı yapılabilir. Bu alan imar planında belirlenen amaç dışında kullanılamaz."**~~
MADDE 21- 3621 sayılı Kanuna aşağıdaki ek madde eklenmiştir. "EK MADDE 3- Belediye sınırları içinde olanlar dâhil köy statüsünü koruyan, köy yerleşme alanlarının sahil şeridinde kalan ve yapıldığı tarihteki mevzuatına uygun olarak 11/7/1992 tarihinden önce yapılmış yapılar mevcut haliyle korunur. Bu yapılar; kat mülkiyeti tesis edilmemek ve herhangi bir müktesep hak teşkil etmemek ve mevcut kontur ve gabari aşılmamak kaydı ile yöreye uygun cephe değişikliği ve onarımı ile can ve mal güvenliği için güçlendirme yapılarak kullanılabilir. Bu	Maddenin önerdiğimiz şekliyle değiştirilmesinin uygun olacağı düşünülmektedir. Önerdiğimiz değişiklikle 6360 sayılı Kanun ile Büyükşehir Belediyesi sınırları içinde yer alan köyden mahalleye dönüşen alanlarda ve ayrıca kıyı kanunu öncesi dönemin mevzuatına göre ruhsatlı kabul edilen kırsal alandaki mevcut yapılar açısından farklı hukuki uygulamaların önlenmesi, uygulamada birliğin sağlanması, aynı durumda olan yapılarda hak eşitliğinin sağlanması amaçlanmıştır.	**MADDE 21-** 3621 sayılı Kanuna aşağıdaki ek madde eklenmiştir. "EK MADDE 3- Belediye sınırları içinde olanlar dâhil köy statüsünü koruyan **veya köyden mahalleye dönüşen kırsal alanlarda**, köy yerleşme alanlarının sahil şeridinde kalan ve yapıldığı tarihteki mevzuatına uygun olarak 11/7/1992 tarihinden önce yapılmış yapılar mevcut haliyle korunur. Bu yapılar; kat mülkiyeti tesis edilmemek ve herhangi bir müktesep hak teşkil etmemek ve mevcut kontur ve gabari aşılmamak kaydı ile yöreye uygun cephe değişikliği ve onarımı ile can ve mal güvenliği için güçlendirme yapılarak kullanılabilir. Bu nitelikteki köy yerleşme alanlarının sahil

nitelikteki köy yerleşme alanlarının sahil şeridinde kalan kısımlarında yeni yapı yapılamaz."		şeridinde kalan kısımlarında yeni yapı yapılamaz. **Bu yapılar kısmi yapılaşma tespitlerinde de esas alınır.**" **Kıyı kanunu öncesi dönemin mevzuatına göre ruhsatlı kabul edilen kırsal alanlardaki mevcut yapılar da aynı hüküm çerçevesinde değerlendirilir."**
MADDE 35- 5543 sayılı Kanunun 36 ncı maddesinin üçüncü fıkrasında yer alan "muamelesinden" ibaresi "ve kadastro işlemlerinden" şeklinde, "katkı payı" ibaresi "hizmet bedeli" şeklinde değiştirilmiş ve maddeye aşağıdaki fıkra eklenmiştir. "(4) Bu Kanun hükümlerine göre yapılacak yapılara ilişkin ruhsat ve izinler, 26/5/1981 tarihli ve 2464 sayılı Belediye Gelirleri Kanununa göre alınan bina inşaat harcı ve imarla ilgili harçlardan muaftır. Ayrıca, bu yapılara ilişkin belediyece ve il özel idaresince verilen hizmetlerden ücret alınmaz."	Kanun Teklifinin 35 inci maddesiyle 5543 sayılı kanunun 36 ıncı maddesinin üçüncü fıkrasında yapılması önerilen değişiklik ve eklemenin Anayasanın 2'nci, 10'uncu, 56'ncı, ve 90'ıncı maddelerine aykırı olduğu değerlendirildiğinden kaldırılması uygun olacağı düşünülmektedir.	~~**MADDE 35- 5543 sayılı Kanunun 36 ncı maddesinin üçüncü fıkrasında yer alan "muamelesinden" ibaresi "ve kadastro işlemlerinden" şeklinde, "katkı payı" ibaresi "hizmet bedeli" şeklinde değiştirilmiş ve maddeye aşağıdaki fıkra eklenmiştir.**~~ ~~**"(4) Bu Kanun hükümlerine göre yapılacak yapılara ilişkin ruhsat ve izinler, 26/5/1981 tarihli ve 2464 sayılı Belediye Gelirleri Kanununa göre alınan bina inşaat harcı ve imarla ilgili harçlardan muaftır. Ayrıca, bu yapılara ilişkin belediyece ve il özel idaresince verilen hizmetlerden ücret alınmaz."**~~

TMMOB
Harita ve Kadastro Mühendisleri Odası
Şubat 2020

Coğrafi Bilgi Sistemleri ile Bazı Kanunlarda Değişiklik Yapılması Hakkında Kanun Teklifi'ne İlişkin Odamızın Görüşlerini Özetleyen Haber Metnimize Ulaşmak İçin:

TMMOB
Harita ve Kadastro Mühendisleri Odası

Sayı : 3/B15-317 **04/02/2020**
Konu : Lojistik Merkezlerin Yer Seçimi, Kurulması, Yetkilendirilmesi ve İşletilmesi Hakkında Yönetmelik Taslağına İlişkin Odamız Görüşü Hk.

T.C.
ULAŞTIRMA VE ALTYAPI BAKANLIĞI
DEMİRYOLU DÜZENLEME GENEL MÜDÜRLÜĞÜ
ANKARA

İlgi: **a)** Türk Mühendis ve Mimar Odaları Birliği Başkanlığının 27.12.2019 tarih ve 2318 sayılı yazısı.
b) 22.01.2020 tarih ve 1/K-212 sayılı yazımız.

İlgi (a)'da kayıtlı yazıda, 20.12.2019 tarih ve 77142456-010.03.E.95816 sayılı yazınızla Lojistik Merkezlerin Yer Seçimi, Kurulması, Yetkilendirilmesi ve İşletilmesi Hakkında Yönetmelik Taslağının hazırlandığı bildirilerek söz konusu Taslağa ilişkin görüşlerinin "Mevzuat Hazırlama Usul ve Esasları Hakkında Yönetmelik" hükümlerine uygun olarak düzenlenerek Bakanlığınıza iletilmesinin istendiği belirtilerek, Yönetmelik Taslağına ilişkin görüşlerimizin 15 Ocak 2020 tarihine kadar Türk Mühendis ve Mimar Odaları Birliği (TMMOB)'ne iletilmesi istenilmiştir. Yönetmelik Taslağı incelenmiş olup konuya ilişkin görüşlerimiz İlgi (b)'de kayıtlı yazımız ile TMMOB'ye iletilmiştir.

TMMOB'ye iletilen Lojistik Merkezlerin Yer Seçimi, Kurulması, Yetkilendirilmesi ve İşletilmesi Hakkında Yönetmelik Taslağına ilişkin Odamız görüşü ekte sunulmakta olup,

Bilgi ve gereğini dileriz.

Saygılarımızla.

Orhan KASAP
Yönetim Kurulu a.
Genel Başkan

EK

Lojistik Merkezlerin Yer Seçimi, Kurulması, Yetkilendirilmesi ve İşletilmesi Hakkında Yönetmelik Taslağına İlişkin TMMOB Harita ve Kadastro Mühendisleri Odası Görüşü

Taslağın Geneli Üzerindeki Görüş ve Değerlendirme		**Teklif**
Taslak Maddesi	**Görüş ve Değerlendirme**	**Teklif**
Madde 16- (1) Bu Yönetmelikte düzenlenmesi genelgeye bırakılan konularla, lojistik merkezlerde faaliyette bulunacak işletici ve kullanıcıların faaliyetlerinin tabi olacağı esaslar ile lojistik merkezlerin işletilmesine dair diğer hususlar Ticaret Bakanlığınca çıkarılacak genelgelerle düzenlenir. (2) AYGM, lojistik merkez plan ve projelerini hazırlamak veya hazırlatmak ile bu plan ve projeleri onaylamak üzere değerlendirme ve uygulama usul ve esaslarına ilişkin Genelge ile düzenleme yapabilir.	Taslağın 16'ıncı maddesinin 2. Fıkrasında AYGM'nin lojistik merkez plan ve projelerini hazırlamak veya hazırlatmak ile bu plan ve projeleri onaylamak üzere değerlendirme ve uygulama usul ve esaslarına ilişkin Genelge ile düzenleme yapabileceği belirtilmiştir. Hazırlanacak Genelgede lojistik merkez plan ve projeleri kapsamında yapılacak harita ve kadastro mühendislik müşavirlik hizmetlerinin 30.04.2018 tarihli ve 2018/11962 sayılı Bakanlar Kurulu kararıyla yayımlanan Büyük Ölçekli Harita ve Harita Bilgileri Üretim Yönetmeliğine uygun hazırlanması gerektiğine ilişkin hükümlere yer verilmelidir. Bununla birlikte, Genelge'nin TMMOB ve ilgili Odaların görüşleri alınarak hazırlanması gerektiğine ilişkin hüküm eklenmesinin uygun olacağı değerlendirilmektedir.	**Madde 16-** (1) Bu Yönetmelikte düzenlenmesi genelgeye bırakılan konularla, lojistik merkezlerde faaliyette bulunacak işletici ve kullanıcıların faaliyetlerinin tabi olacağı esaslar ile lojistik merkezlerin işletilmesine dair diğer hususlar Ticaret Bakanlığınca çıkarılacak genelgelerle düzenlenir. (2) AYGM, **TMMOB ve ilgili Odaların görüşlerini alarak** lojistik merkez plan ve projelerini hazırlamak veya hazırlatmak ile bu plan ve projeleri onaylamak üzere değerlendirme ve uygulama usul ve esaslarına ilişkin Genelge ile düzenleme yapabilir.

Ek:1 **Lojistik Merkez Uygulama Ön İzni Talebi İçin Gerekli Belgeler Listesi** **1.** Ön izin başvurusu talebi (şirket antetli kağıda, kaşeli) **2.** Gerekçe Raporu **3.** Lojistik Merkezin kurulacağı yere ait harita bilgileri: ~~**a)** Ada, parsel, pafta, büyüklük, metrekare,~~ **b)** Aplikasyon krokisi, ~~**c)** Kot/kesit,~~ ~~**ç)** Üzerinde şerh olup olmadığına dair belge,~~ ~~**d)** 1/1000, 1/5000'lik uygulamalı imar planı haritalar~~	Taslağın 4'üncü maddesinde bir alanın lojistik merkez olarak ilan edilebilmesi için gerekli olan şartlar ifade edilmiştir. Lojistik Merkez Uygulama Ön izin başvuru talebinin değerlendirilebilmesi için gerekli olan ve Taslağın Ek:1'inde yer alan belgeler incelenmiş olup, lojistik merkez olarak ilan edilmesi düşünülen alanın Taslağın 4'üncü maddesinde yer alan şartları taşıyıp taşımadığını değerlendirebilmek için Ek:1'in önerdiğimiz şekliyle düzeltilmesi uygun olacaktır. Takyidat, mülkiyet hakkını kıstlayan şerhler, beyanlar, irtifak hakları gayrimenkul mükellefiyeti vakıf belirtmesi ve rehinlerin genel adıdır. Parselin ada, parsel, pafta büyüklük, metrekare bilgisi ile üzerinde şerh olup olmadığına ilişkin bilgiler tapu müdürlüklerinden alınan takyidatlı tapu kaydı örneğinde yer almaktadır. Bu nedenle "**a)** Ada, parsel, pafta, büyüklük, metrekare," ve "**ç)** Üzerinde şerh olup olmadığına dair belge," yerine takyidatlı tapu kaydı örneğinin istenmesi uygun olacaktır. Ayrıca "**c)** Kot/kesit," ve "**d)** 1/1000, 1/5000'lik uygulamalı imar planı haritalar" ibarelerinden neyin kastedildiği tam olarak anlaşılamamaktadır. Lojistik merkezin kurulacağı alanın kot ve kesitlerinin istenmesi yerine halihazır haritalarının istenmesinin daha uygun olacağı düşünülmektedir. Çünkü halihazır üzerinden lojistik merkez kurulması planlanan alanın ulaşım ağlarına olan mesafeler ve alana ilişkin kotlar görülebilir/hesaplanabilir ve kesitler çıkarılabilir. Ayrıca Mekansal Planlar Yapım Yönetmeliğine uygun olarak "**d)** 1/1000, 1/5000'lik uygulamalı imar planı haritalar" ibaresinin "**d)** Nazım ve Uygulama İmar Planları" şeklinde değiştirilmesi uygun olacaktır.	**Ek:1** **Lojistik Merkez Uygulama Ön İzni Talebi İçin Gerekli Belgeler Listesi** **1.** Ön izin başvurusu talebi (şirket antetli kağıda, kaşeli) **2.** Gerekçe Raporu **3.** Lojistik Merkezin kurulacağı yere ait harita bilgileri: **a) <u>Takyidatlı tapu kaydı örneği</u>** **b)** Aplikasyon krokisi, **c) <u>Halihazır haritalar</u>** **ç) <u>Nazım ve Uygulama İmar Planları</u>**

Sayı : 3/B15-381 **14/02/2020**
Konu : Türkiye Meslek Sınıflama Sistemi (TMSS) Görüş İstemi Hk.

T.C.
MESLEKİ YETERLİLİK KURUMU
MESLEK STANDARTLARI DAİRESİ BAŞKANLIĞI
ANKARA

İlgi: 10.01.2020 tarih ve 40515021-609-E.106 sayılı yazınız.

İlgi'de kayıtlı yazınızda, "Ulusal İstihdam Stratejisi ve Eylem Planları (2017-2019)" kapsamında "Türkiye Meslek Sınıflama Sistemi (TMSS)"nin tasarımına yönelik esasların belirlendiği, bu esaslar çerçevesinde ISCO08 (Uluslararası Standart Meslek Sınıflaması) baz alınarak ülkemizdeki iş ve mesleklerin sınıflandırılması çalışmalarının yapıldığı belirtilmekte, bu çalışmalar bağlamında 27 sektörde gerçekleştirilen çalıştaylar sonucunda Türkiye Meslek Sınıflama Sisteminde belirlenmiş meslekler ile iş ve meslek unvanlarının doğrulanması, sistemin kalite ve kabul edilebilirliğinin sağlanması bağlamında "Türkiye Meslek Sınıflama Sistemi Kitapçığı", "Meslekler Listesi" ile mesleklerin unvanlarla eşleştirildiği "İş ve Meslek Unvanları Listesi" hakkında görüş ve önerilerimizin iletilmesi istenmektedir.

İlgi'de kayıtlı yazı Odamızca incelenmiş olup, Kurumunuzun Türkiye Meslek Sınıflama Sistemi kapsamında yapmış olduğu çalışmalara katkı sağlayacak görüş ve önerilerimiz ekte gönderilmektedir.

Bilgi ve gereğini dileriz.

Saygılarımızla.

Orhan KASAP
Yönetim Kurulu a.
Genel Başkan

EK: Türkiye Meslek Sınıflama Sistemine İlişkin TMMOB Harita ve Kadastro Mühendisleri Odası Görüş ve Önerileri

EK

Türkiye Meslek Sınıflama Sistemi İlişkin TMMOB Harita ve Kadastro Mühendisleri Odası Görüş ve Önerileri

Türk Mühendis ve Mimar Odaları Birliğine (TMMOB) bağlı 24 meslek odasından biri olan Harita ve Kadastro Mühendisleri Odası (HKMO), T.C. Anayasası'nın 135. maddesi uyarınca kamu kurumu niteliğinde kurulmuş bir meslek kuruluşudur. HKMO bu yönüyle ülkemizde kalkınma planlarında da yer aldığı biçimiyle "Harita-Tapu-Kadastro" genel adıyla mühendislik faaliyetlerini yürüten geniş bir sektörü temsil eden en önemli paydaşlardandır.

Bu nedenle kurumunuz yetki ve koordinasyonunda oluşturulan Türkiye Yeterlilikler Çerçevesi, Ulusal Mesleki Yeterlilik Sistemi (UMYS), artan ve genişleyen ulusal meslek standartları (UMS) ile ulusal yeterlilikler (UY) dikkate alındığında Odamızın da paydaşı olduğu "Harita-Tapu-Kadastro" sektör komitesinin oluşturulması, iş bu gerekçeler ve geleceğe dönük faaliyet ve çalışmalar kapsamında kritik öneme sahip olacaktır. Öyleki, aşağıda yer alan mevcut UMS'ler doğrudan "Harita-Tapu-Kadastro" sektörü ile ilgilidir. Çoğunlukla bu sektördeki alt uzmanlık alanları içerisinde yer alan ara eleman oluşumuna yönelik meslek sınıflarıdır. Gerek mevcut standartların, gerekse geleceğe dönük oluşturulacak olası diğer meslek standartlarının belirlenmesinde MYK yapısı altında Odamızında temsilcilerinin üyesi olduğu "Harita-Tapu-Kadastro" Sektör Komitesinin oluşturulması, böylece yapılan ve yapılacak diğer çalışmalarda doğrulama ve öneriler sunması doğru bir metodoloji sağlayacaktır.

Seviye	Sektör	Belge Adı
6	İnşaat	Coğrafi Bilgi Sistemleri Uzmanı
5	İnşaat	Coğrafi Bilgi Sistemleri Operatörü
4	İnşaat	Coğrafi Bilgi Sistemleri Operatörü
5	İnşaat	Harita-Kadastrocu
4	İnşaat	Harita-Kadastrocu
4	İnşaat	Topoğraf

Bilindiği üzere çalışma ve hükümleri kurumuzca yürütülen Türkiye Yeterlilikler Çerçevesine Dair Tebliğ ve Eki Türkiye Yeterlilikler Çerçevesi 02.01.2016 tarih ve 29581 sayılı T.C. Resmi Gazete'de yayınlanarak yürürlüğe girmiştir. Bu mevzuat içerisinde tanımlı ulusal yeterlilik çerçevesinin sorumlu paydaşları Yükseköğretim Kurulu (YÖK), Milli Eğitim Bakanlığı (MEB) ve Mesleki Yeterlilik Kurumu (MYK) olarak tanımlanmaktadır. Bu nedenle ülkemizde eğitim istihdam ilişkisinin güçlendirilmesi bağlamında yürütülen TMSS çalışmasının diğer kurumların yaptığı çalışmalar ile eşgüdüm içerisinde olması, ortak tanımlama ve standartların oluşturulması, bölümlerin/mesleklerin isimleri ile buna bağlı olarak iş ve meslek unvanlarının kullanımında geleceğe dönük farklılıkları ortadan kaldıracaktır.

Öyleki Yükseköğretim Kurulu (YÖK) tarafından;

a) 02 Kasım 2019 tarihinde "YÖK'ten Üniversite Programlarındaki İsim Kargaşasına Son Verecek Düzenleme" başlıklı bir haber, (https://www.yok.gov.tr/Sayfalar/Haberler/2019/onlisans-ve-lisans-programlarinin-siniflandirilmasi.aspx)

b) 08 Kasım 2019 tarihinde "Önlisans ve Lisans Diploma Programlarının Yeniden İsimlendirilmesi ve Sınıflandırılması" başlıklı bir duyuru, (https://www.yok.gov.tr/Sayfalar/DuyuruDetay.aspx?did=920)

internet sayfasında kamuoyuna açık biçimde tüm paydaşlara ilan edilerek, yapılan çalışma sonuçlarına ilişkin görüş ve önerilerin kendilerine iletilmesi istenmiştir. YÖK'ün ilan ettiği haber ve duyuru kapsamında ülkemizdeki devlet ve vakıf üniversitelerinde "Önlisans ve Lisans Programları" için gerek isim değişikliği (tek ismin kullanılması), gerekse ilgili Önlisans/Lisans Programının Sınıflandırma Değişikliği konusunda yapılan çalışmaların sonuçları kamuoyuna açıklanmış, görüş ve önerileri istenmiştir.

Bu düzenlemenin; mesleklerin yetki ve sorumluluk alanlarını yeniden belirleyerek "**meslek sınıflaması yapmak değil**", yükseköğretim sistemindeki mevcut önlisans ve lisans programları **UNESCO Uluslararası Standart Eğitim Sınıflamasına (International Standard Classification of Education: ISCED Fields of Education and Training 2013 / ISCED-F 2013**) (http://uis.unesco.org/sites/default/files/documents/international-standard-classification-of-education-fields-of-education-and-training-2013-detailed-field-descriptions-2015-en.pdf) ile uyumlu, yani daha evrensel nitelikli "**eğitim alan sınıflaması yapılması**" amacıyla gerçekleştirildiği ifade edilmiştir.

YÖK tarafından yapılan çalışma ile yükseköğretimde önlisans ve lisans programlarının yeniden isimlendirilip, eğitim alanlarına göre tasnif edilmesi ve UNESCO ISCED-F 2013'e göre sınıflamasının yapılması ile aşağıda amaçlanan hedeflerin sağlanması beklenmektedir.

a) Ulusal ve uluslararası akademik hareketlilikte isim farklılığından kaynaklanan intibak ve akreditasyon vb. problemler için çözüm üretilmesi,

b) Mezunların yatay ve dikey hareketliliklerinde ve iş başvurularında mağdur olmalarına ya da iş hayatında diplomalarını kullanırken unvan ve mesleki yetki çatışması yaşamamaları,

c) Yükseköğretim önlisans ve lisans programlarına çalışma kapsamında verilecek dijital kodlarla alanlara göre öğrenci ve öğretim elemanı gibi temel verilerin izlenmesine, bu verilere ilişkin analiz yapılmasına, alan ve mesleklere ilişkin istatistiki sonuçlar çıkarılmasına imkân sunacak büyük veri tabanının oluşturulması,

d) Elde edilen istatistiki verilerle Türkiye'nin eğitim alanı haritası çıkarılması, böylece hangi alanda ne kadar insan kaynağı olduğuna ve üst planlamalar da veriye dayalı planlama yapılabilmesi.

YÖK tarafından yapılan bu çalışma Şubat 2020 tarihi itibariyle tamamlanarak DİPLOMA esaslı olarak yeterliliklerin tanımlandığı önlisans ve lisans bölümlerinde kullanılacak tek isimler ve ISCED-F 2013'e göre bölüm sınıflaması ülkemizdeki üniversitelere bildirilmiştir.

Bu çalışma amacının "**meslek sınıflaması yapmak değil", "eğitim alan sınıflaması yapmak"** olduğunun altı çizilse de, kurumunuzca yürütülen TMSS çalışma sonuçları doğrudan bu süreçle ilinti taşımaktadır.

TMSS dokümanları olan Türkiye Meslek Sınıflama Sistemi Kitapçığı, Meslekler Listesi, İş ve Meslek Unvanları Listesi incelendiğinde YÖK'ün yapmış olduğu ve Şubat 2020 tarihi itibariyle tamamladığı ve üniversitelere gönderdiği sonuçlarla ilintisini, "Harita-Tapu-Kadastro" Sektörü ve mesleğimiz açısından aşağıdaki süreç ve tanımlamalarla ortaya koymak yararlı olacaktır.

Ülkemizde Haritacılık mesleğinde sivil mühendislik lisans programı 1949 tarihinde "**Harita ve Kadastro Mühendisliği**" ismi ile kurularak, bu alanda lisans diploması programı için eğitim-öğretim süreci başlamıştır. 1981 yılında yasalaşan YÖK Kanunu ile birlikte ülkemizde mesleğimizin lisans eğitim-öğretim faaliyeti yürüten tüm lisans diploma programlarının adı "**Jeodezi ve Fotogrametri Mühendisliği**" olarak değiştirilmiştir. 2009 yılında YÖK teknolojideki değişim ve gelişmelerin mesleki uygulama alanlarımıza yansımasıyla birlikte, üniversitelerden gelen talepler doğrultusunda lisans bölümlerinde "**Harita Mühendisliği" ve "Geomatik Mühendisliği**" isimlerinin kullanılmasını üniversitelerin inisiyatifine bırakmıştır. Son olarak UNESCO ISCED-F 2013'e YÖK'ün Kasım 2019'da yapmış olduğu eğitim sınıflamasına göre tek isim kullanımında YÖK tarafından "Harita Mühendisliği" önerilse de, Şubat 2020'de sonuçlanan çalışma sonucunda "**Harita Mühendisliği" ve "Geomatik Mühendisliği**" isimlerinin kullanımı yeniden üniversitelerin inisiyatifine bırakılarak, mesleğimizdeki lisans program adlarının süreci nihai halini almıştır.

Özetle ülkemizde 1949 yılında lisans diploma programı eğitim-öğretim sürecine başlayan mesleğimiz bugüne değin "**Harita ve Kadastro Mühendisliği", "Jeodezi ve Fotogrametri Mühendisliği", "Harita Mühendisliği", "Geomatik Mühendisliği"** gibi farklı bölüm isimlerini üniversitelerimizde kullanmış, mezunları ise

bu unvanlarla aldıkları lisans diplomalarıyla "TMMOB Harita ve Kadastro Mühendisleri Odası (HKMO)"na üye olmuştur.

Bilim ve teknolojideki gelişim ve değişim sürecinde yaşananların (özellikle uzay ve uydu bazlı sistemler, bilgi sistemleri ve teknolojileri, lazer tarama, optik sistemler, dijitalleşme, endüstri 4.0 bağlamındaki konular vd.) mesleğimiz uygulama alanlarına hızla yansıması ve farklı terminolojik kavramların haritacılık sektöründe yer edinmesine paralel olarak değişen bölüm isimlerimiz, dünyada da çeşitli ülkelerde bu sürece maruz kalarak değişik isimler ve unvanlarla farklılıklar yaşamıştır.

Ülkemizde kullanılan ve süreç içerisinde farklılaşan bölüm isimleri ve unvanlara karşılık olarak uluslararası düzeyde de bilim ve teknolojideki gelişim sürecine paralel olarak **"Surveying", "Geodesy", "Geomatic", "Geomatics", "Geoinformatics", "Geospatial", "Cartography"** gibi İngilizce kelimelerin yalın yada farklı kombinasyonlarıyla birlikte kullanıldığı değişik lisans diploma programı/bölüm isimleri ve meslek unvanları kullanılmıştır. Günümüzde bu süreç uluslararası boyutta hala devam etmektedir.

UNESCO ISCED-F 2013 dokümanından mesleğimize ilişkin farklı sınıflandırma örnekleri

073 Architecture and construction **0731 Architecture and town planning** **Architecture** is the study of the art, science and techniques of building design. It encompasses both utilitarian ends - such as the soundness of the structure and the functional and economic efficiency of the building - and aesthetic considerations. **Town planning** is the study of the regulated growth and improvement of towns in both functional and aesthetical points of view. Programmes and qualifications with the following main content are classified here: Architectural urban design and planning Architecture Building design Cartography/Land surveying City planning Community development Landscape architecture Structural architecture Surveying Town and country planning Urban planning Exclusions Study of interior design is excluded from this detailed field and included in detailed field 0212 'Fashion, interior and industrial design'. Geomatics is excluded from this detailed field and included in detailed field 0532 'Earth science'.	Solda görüldüğü gibi; "Cartography", "Land Surveying", "Surveying" gibi isimlendirmeler; 073. Mimarlık ve İnşaat 0731. Mimarlık ve Şehir Planlama başlıkları altında sınıflandırılmıştır.
052 Environment **0532 Earth sciences** **Earth sciences** is the study of the composition and structure of earth including the hydrosphere and the atmosphere. Programmes and qualifications with the following main content are classified here: Climate research Earth science Geodesy Geography (physical) Geology Geomatics Geospatial technology Meteorology Oceanography Seismology	Solda görüldüğü gibi; "Geodesy", "Geomatics", "Geospatial technology" gibi isimlendirmeler; 052. Çevre 0532. Yer Bilimleri başlıkları altında sınıflandırılmıştır.

	Solda görüldüğü gibi; UNESCO ISCED-F 2013 referans dokumanı Ek-II Nümerik Kod Listesi bakıldığında; 0532. Yer Bilimleri Ayrıntılı Alanı altında haritacılık mesleğinin kullandığı farklı İngilizce isimler görülmektedir.

"UNESCO ISCED 2011" dokümanında ise bu durum çok daha farklıdır. (http://uis.unesco.org/sites/default/files/documents/international-standard-classification-of-education-isced-2011-en.pdf)

UNESCO ISCED 2011 dokümanından mesleğimize ilişkin farklı sınıflandırma örnekleri

	Solda görüldüğü gibi; "UNESCO ISCED 2011" referans dokümanında ise mesleğimiz "Surveying" ve "Cartography" isimlendirmesi ile yer almış; "Surveying" 5. Mühendislik, İmalat ve Yapı 52.Mühendislik ve Mühendislik Meslekleri başlıkları altında sınıflandırılmıştır. "Cartography" 5. Mühendislik, İmalat ve Yapı 58.Mimarlık ve Yapı başlıkları altında sınıflandırılmıştır.

Harita Mühendisliği ve Geomatik Mühendisliği lisans diploma programlarının isimlendirilmesi ve sınıflandırılması bağlamında uluslararası düzeyde kullanılan referans dokuman olan "UNESCO ISCED-F 2013" ve bir önceki versiyonu olan "UNESCO ISCED 2011" de mesleğimiz, bölüm isimleri ve unvanlar farklı isimlerle ve de farklı sınıflama alanları ile tanımlanmıştır.

Sonuç olarak; YÖK'ün 03.02.2020 tarih ve 75850160-199E.9188 sayılı yazısı ile üniversitelere bildirdiği lisans bölüm adlarına ilişkin **EĞİTİM SINIFLAMASI** çalışması sonucuna göre Harita/Geomatik Mühendisliğinin UNESCO ISCED-F 2013'e göre sınıflama sonucu aşağıdaki tablodaki şekliyle nihai halini almıştır.

05. Doğa Bilimleri, Matematik ve İstatistik (Geniş Alan)
053.Fen Bilimleri Alanı (Dar Alan)
0532. Yer Bilimleri (Ayrıntılı Alan)
olmak üzere;

Mevcut Lisans Program Adı	Yeni Lisans Program Adı
Biyoloji	**Biyoloji**
Genetik ve Biyomühendislik	**Genetik ve Biyomühendislik**
Moleküler Biyoloji ve Genetik	**Moleküler Biyoloji ve Genetik**
Moleküler Biyoteknoloji	
Biyoenformatik ve Genetik	
Adli Bilimler	**Adli Bilimler**
Biyokimya	**Biyokimya**
Biyoteknoloji	**Biyoteknoloji**
Biyoteknoloji ve Moleküler Biyoloji	
Yaban Hayatı Ekolojisi ve Yönetimi	**Yaban Hayatı Ekolojisi ve Yönetimi**
Kimya	**Kimya**
Harita Mühendisliği	**Harita Mühendisliği**
Geomatik Mühendisliği	**Geomatik Mühendisliği**
Jeofizik Mühendisliği	**Jeofizik Mühendisliği**
Jeoloji Mühendisliği	**Jeoloji Mühendisliği**
Hidrojeoloji Mühendisliği	**Hidrojeoloji Mühendisliği**
Meteoroloji Mühendisliği	**Meteoroloji Mühendisliği**
Tapu Kadastro	**Tapu Kadastro**
Astronomi ve Uzay Bilimleri	**Astronomi ve Uzay Bilimleri**
Astronomi ve Astrofizik	
Uzay Bilimleri ve Teknolojileri	**Uzay Bilimleri ve Teknolojileri**
Fizik	**Fizik**
Fizik Mühendisliği	**Fizik Mühendisliği**
Optik ve Akustik Mühendisliği	**Optik ve Akustik Mühendisliği**
Fotonik	**Fotonik**

Matematik Mühendisliği	**Matematik Mühendisliği**
Matematik	**Matematik**
Matematik ve Bilgisayar Bilimleri	**Matematik ve Bilgisayar Bilimleri**
Matematik-Bilgisayar	
Aktüerya	**Aktüerya**
Aktüerya Bilimleri	
Aktüerya ve Risk Yönetimi	
İstatistik ve Bilgisayar Bilimleri	**İstatistik ve Bilgisayar Bilimleri**
İstatistik	**İstatistik**

Ancak Odamız (HKMO) tarafından YÖK'e iletilen görüş yazısında UNESCO ISCED-F 2013'e göre eğitim sınıflama sonucu Harita Mühendisliği / Geomatik Mühendisliği için önerilen 05. Doğa Bilimleri, Matematik ve İstatistik (Geniş Alan), 053.Fen Bilimleri Alanı (Dar Alan), 0532. Yer Bilimleri (Ayrıntılı Alan) **UYGUN OLMADIĞI**, bunun yerine "**07-Mühendislik, İmalat ve Yapı**" Geniş alanının altında tanımlanmış Dar alanlarda mesleğimizin yer alabilme özelliğine sahip olduğu, aşağıdaki gerekçelerle belirtilmiştir.

• Önceki bölümlerde açıklandığı üzere uluslararası düzeyde mesleğimize ilişkin kullanılan bölüm isimleri ve iş-meslek unvanları noktasında birçok kavramın bulunmasından dolayı gerek UNESCO ISCED-F 2013 Sınıflaması tablosunda, gerekse de bir önceki versiyonu olan UNESCO ISCED 2011 sınıflaması tablosunda bölüm isimlerinin farklı kategorilerde yer aldığı.

• Gerek Harita Mühendisliği lisans programları, gerekse Geomatik Mühendisliği lisans programları ülkemizdeki üniversitelerde YÖK mevzuatı uyarınca Mühendislik Fakültesi, Mühendislik ve Mimarlık Fakültesi, Mühendislik ve Doğa Bilimleri Fakültesi, İnşaat Fakültesi altında yapılandırıldığı.

• Lisans bölümlerimizin gerçekleştirdiği kalite yönetim süreçleri için tanımlı eğitim akreditasyon faaliyetlerinin mühendislik alanına özgü olan MÜDEK, ABET, EUR-ACE gibi bağımsız kuruluşlar tarafından yapıldığı. Avrupa Mühendislik Eğitimi Veri Tabanında bölümlerimizin yer alabilmesi için MÜDEK /EUR-ACE akreditasyonuna sahip olması gerektiği.

• Lisans bölüm mezunlarımızın ulusal düzeyde Türk Mühendis ve Mimar Odaları Birliğine (TMMOB), uluslararası düzeyde Avrupa Ulusal Mühendislik Birlikleri Federasyonu (FEANI)'na üye olduğu. *(FEANI Avrupa Komisyonu tarafından Avrupa'da mühendislik mesleğinin resmi temsilcisi olarak tanınmaktadır.* Ayrıca UNESCO, UNIDO ve Avrupa Konseyi ile danışmanlık statüsünde ilişkilenmektedir. Bu kapsamda ilgili bölüm mezunlarımız "Avrupa Mühendisi (EUR-ING)" belgesi alabilmektedirler.)

• T.C. Üniversitelerarası Kurul Başkanlığı Doçentlik unvanının bu alanda verilmesi için "Mühendislik Temel Alanı" altında 909 kod numarasına sahip "Harita Mühendisliği Bilim Alanının" tanımlandığı, akademik anlamda Doçentlik unvanını bu isimle "Mühendislik Temel Alanı" altında yapılandırıldığı.

• T.C. Anayasası, 6235 sayılı TMMOB Kanunu, 3458 sayılı Mühendislik ve Mimarlık Hakkında Kanun, Meslek Odası mevzuatı ile ilgili diğer tüm kanun, yönetmelik, genelge, tebliğ, KHK vb. mevzuatta meslek alanımız için tanımlı tüm hükümler ve oluşturulan yasal çerçevenin MÜHENDİSLİK alanı için tanımlanan yetki ve sorumluluğa haiz olduğu.

İş bu temel gerekçelerle YÖK'ün yapmış olduğu eğitim sınıflama çalışması sonucuna itirazımız mevcut iken, kurumunuz tarafından ISCO baz alınarak yapılan TMSS çalışmasında ise mesleğimiz/sektörümüz aşağıdaki şekilde MESLEK SINIFLAMASINA (Ek-1 Dokümanınız) tabi tutulmuştur.

Ana Gruplar (2 – Profesyonel Meslek Mensupları)
Alt-Ana Gruplar (21 - Bilim ve Mühendislik İle İlgili Profesyonel Meslek Mensupları)
Geniş Kapsamlı Gruplar (216 - Mimarlar, planlamacılar, harita mühendisleri ve tasarımcılar)
Birim Gruplar (2165 - Haritacılar ve Sürveyanlar)
Meslek Kodu - 2165.01 Topograf
Meslek Kodu - 2165.02 Coğrafi Bilgi Sistemleri Uzmanı
Meslek Kodu - 2165.03 Harita Mühendisi

Haritacılık sektöründe ara elaman statüsünde görev alan meslek ve unvanlar ise aşağıdaki şekilde tanımlanmıştır.
Ana Gruplar (3 – Yardımcı Teknik ve Profesyonel Meslek Mensupları)
Alt-Ana Gruplar (31 - Bilim ve Mühendislik ile İlgili Yardımcı Profesyonel Meslek Mensupları)
Geniş Kapsamlı Gruplar (311 - Fizik ve Mühendislik Bilimleri ile İlgili Yardımcı Teknik Meslek Mensupları)
Birim Gruplar (3112 - İnşaat Mühendisliği ile İlgili Yardımcı Teknik Meslek Mensupları)
Meslek Kodu - 3112.01 Harita Kadastrocu

ISCO baz alınarak yapılan TMSS çalışmasında mesleğimiz/sektörümüz aşağıdaki şekilde İŞ VE MESLEK UNVANLARI SINIFLAMASINA (Ek-2 Dokümanınız) tabi tutulmuştur.

Ana Gruplar (2 – Profesyonel Meslek Mensupları)
Alt-Ana Gruplar (21 - Bilim ve Mühendislik İle İlgili Profesyonel Meslek Mensupları)
Geniş Kapsamlı Gruplar (216 - Mimarlar, planlamacılar, harita mühendisleri ve tasarımcılar)
Birim Gruplar (2165 - Haritacılar ve Sürveyanlar)

Meslek Kodu - 2165.01 - Topograf	**İş Kodu -** 2165.01.01- Arazi Topoğrafı **İş Kodu -** 2165.01.02- Diğer Topoğraflar **İş Kodu -** 2165.01.03- Maden Topoğrafı **İş Kodu -** 2165.01.04- Su Topoğrafı **İş Kodu -** 2165.01.05-Topoğraf
Meslek Kodu - 2165.02 - **Coğrafi Bilgi Sistemleri Uzmanı**	**İş Kodu -** 2165.02.01- Coğrafi Bilgi Sistemleri Uzmanı
Meslek Kodu - 2165.03 - Harita Mühendisi	**İş Kodu -** 2165.03.01- Harita Mühendisi
	İş Kodu - 2165.00.01- Fotogrametrist **İş Kodu - 2165.**00.02- Jeodezi ve Fotogrametri/Harita/Geomatik **Mühendisi** **İş Kodu -** 2165.00.03- Hidrolog **İş Kodu -** 2165.00.04- Hidrolog Yardımcısı ("00" - Meslek karşılıkları bulunmayan unvanlar için 8 haneli unvan kodunun 2 haneli meslek kodu kısmı "00" olarak belirlenmiştir.)

Ana Gruplar (2 – Profesyonel Meslek Mensupları)
Alt-Ana Gruplar (23 - Eğitim İle İlgili Profesyonel Meslek Mensupları)
Geniş Kapsamlı Gruplar (231 - Üniversite ve yükseköğretim öğretim elemanları)
Birim Gruplar (2310 - Üniversite ve Yükseköğretim Öğretim Elemanları)

Meslek Kodu - 2310.01 - Öğretim Elemanı
İş Kodu - 2310.01.01 - Öğretim Üyesi
İş Kodu - 2310.01.33 - Coğrafi Bilgi Sistemleri (Kamu Ölçmeleri) Öğretim Üyesi
İş Kodu - 2310.01.113 - Jeodezi Öğretim Üyesi
İş Kodu - 2310.01.114 - Jeodezi ve Fotogrametri (Harita ve Kadastro) Mühendisliği Öğretim Üyesi

Meslek Kodu - 2320.01 - Mesleki Eğitim Öğretmeni
İş Kodu - 2320.01.37 - Harita Öğretmeni. Ortaöğretim
İş Kodu - 2320.01.94 - Yapı / Yapı Ressamlığı/ Harita ve Kadastro Öğretmeni

Meslek Kodu - 2359.02 – Usta Öğretici

İş Kodu - 2359.02.15 - Usta Öğretici (Harita ve Kadastro)

Ana Gruplar (3 – Yardımcı Teknik ve Profesyonel Meslek Mensupları)

Alt-Ana Gruplar (31 - Bilim ve Mühendislik İle İlgili Yardımcı Teknik Profesyonel Meslek Mensupları)
Geniş Kapsamlı Gruplar (311 – Fizik ve Mühendislik Bilimleri İle İlgili Yardımcı Teknik Profesyonel Meslek Mensupları)
Birim Gruplar (3112 – İnşaat Mühendisliği İle İlgili Yardımcı Teknik Profesyonel Meslek Mensupları)

Meslek Kodu – 3112.01 – Harita Kadastrocu
İş Kodu - 3112.01.01 – Tapu Kadastro Teknikeri
İş Kodu - 3112.01.02 – Harita Teknikeri
İş Kodu - 3112.01.03 – Harita Tapu Kadastro Teknisyeni
İş Kodu - 3112.01.04 – Harita ve Kadastro Teknikeri
İş Kodu - 3112.01.05 – Kadastro Teknisyeni
İş Kodu - 3112.01.06 – Harita Teknisyeni
İş Kodu - 3112.00.16 – Harita ve Maden Ölçme Teknikeri
İş Kodu - 3112.00.25 – Bilgisayar Destekli Harita Çizim Elemanı
İş Kodu - 3112.00.35 – Topoğraf Yardımcı Elemanı

("00" - Meslek karşılıkları bulunmayan unvanlar için 8 haneli unvan kodunun 2 haneli meslek kodu kısmı "00" olarak belirlenmiştir.)

Meslek Kodu – 3118.03 – Yapı Teknik Ressamı (Mimari/İç Mimari)
İş Kodu - 3118.00.04 – Harita Teknik Ressamı

("00" - Meslek karşılıkları bulunmayan unvanlar için 8 haneli unvan kodunun 2 haneli meslek kodu kısmı "00" olarak belirlenmiştir.)

Ana Gruplar (4 – Büro Hizmetlerinde Çalışanlar)

Alt-Ana Gruplar (41 - Genel Büro Elemanları İle Klavye Kullanan Büro Elemanları)
Geniş Kapsamlı Gruplar (411 – Genel Büro Elemanları)
Birim Gruplar (4110 – Genel Büro Elemanları)

Meslek Kodu – 4132.02 – Coğrafi Bilgi Sistemleri Operatörü
İş Kodu - 4132.02.01 – Coğrafi Bilgi Sistemleri Veri Giriş Operatörü
İş Kodu - 4132.02.02 – Coğrafi Bilgi Sistemleri Operatörü
İş Kodu - 4132.02.03 – Coğrafi Bilgi Sistemleri Teknikeri

Türkiye Yeterlilikler Çerçevesi (TYÇ) Kapsamında Ülkemizdeki Haritacılık Eğitimi Yapısı ve Harita-Tapu-Kadastro Sektörel Bileşenleri Kapsamındaki Meslekler, İş ve Meslek Unvanları Temel Kullanımı

Türkiye Yeterlilikler Çerçevesi (TYÇ); Avrupa Yeterlilikler Çerçevesi (AYÇ) ile uyumlu olacak şekilde tasarlanan; ilk, orta ve yükseköğretim dâhil, mesleki, genel ve akademik eğitim ve öğretim programları ve diğer öğrenme yollarıyla kazanılan tüm yeterlilik esaslarını gösteren ulusal yeterlilikler çerçevesini ifade etmektedir. "Türkiye Yeterlilikler Çerçevesinin Uygulanmasına İlişkin Usul ve Esaslar Hakkında Yönetmelik" Bakanlar Kurulunun 2015/8213 sayılı Kararıyla 19 Kasım 2015 tarihli ve 29537 sayılı T.C. Resmi Gazete'de yayımlanarak yürürlüğe girmiştir. Söz konusu Yönetmelik gereğince hazırlanan "Türkiye Yeterlilikler Çerçevesine Dair Tebliğ ve eki Türkiye Yeterlilikler Çerçevesi" ise, 2 Ocak 2016 tarih ve 29581 sayılı T.C. Resmi Gazete'de yayımlanarak yürürlüğe girmiş ve aşağıdaki tabloda görüldüğü üzere tüm yeterlilik türlerini, öngörülen seviyeleri ve sorumlu kurumları tanımlamıştır.

Türkiye Yeterlilikler Çerçevesi Yeterlilik Türleri, Öngörülen Seviyeleri ve Sorumlu Kurumlar

TYÇ yapısı içerisinde ülkemizdeki bütünsel çerçevedeki haritacılık eğitim-öğretimi ile ilişkili bölüm isimleri, diploma programları, belgelendirmeye dayalı ulusal meslek standartları aşağıdaki tablolarda özetlenmiştir. Bu tablolar sektörel anlamda TYÇ bağlamındaki 8 basamaklı seviye tanımlayıcı ile ilişkilendirildiğinde "Harita-Tapu-Kadastro" sektörü açısından kişilerin bilgi, beceri, yetkinlikleri kapsamında uzmanlaşmayı ve hiyerarşiyi tanımlayıcı niteliktedir.

Sorumlu Kurum	Seviye	Belge Türü	Bölüm Adları
YÖK	8	Doktora Diploması	-
	7	Yüksek Lisans Diploması	-
	6	Lisans Diploması	Harita Mühendisliği Geomatik Mühendisliği
	6	Lisans Diploması	Tapu ve Kadastro

Sorumlu Kurum	Seviye	Belge Türü	Program Adları
YÖK	5	Ön Lisans Diploması	Harita ve Kadastro
			Coğrafi Bilgi Sistemleri
			Tapu ve Kadastro

Sorumlu Kurum	Seviye	Belge Türü	Bölüm/Alan Adı
MEB	4	Mesleki ve Teknik Eğitim Lise Diploması	Harita-Tapu-Kadastro

Sorumlu Kurum	Seviye	Belge Türü	Belge Adı
MYK	6	MYK Belgesi	Coğrafi Bilgi Sistemleri Uzmanı
	5	MYK Belgesi	Coğrafi Bilgi Sistemleri Operatörü
	4	MYK Belgesi	Coğrafi Bilgi Sistemleri Operatörü
	5	MYK Belgesi	Harita-Kadastrocu
	4	MYK Belgesi	Harita-Kadastrocu
	4	MYK Belgesi	Topoğraf

Yukarıdaki tablolarda görüldüğü gibi ülkemizdeki haritacılık eğitimini kapsayan orta ve yükseköğretim dâhil, mesleki, genel ve akademik eğitim ve öğretim programları için tanımlanmış çok sayıda yeterlilik türü bulunmaktadır.

Hiyerarşik biçimde, mesleki yetki ve sorumluluk kapsamında düşünüldüğünde **diplomaya bağlı olarak edinilen TEKNİSYEN, TEKNİKER, MÜHENDİS, YÜKSEK MÜHENDİS ve DOKTOR MÜHENDİS unvanları** ile bunlardan bağımsız olarak seviye tanımlayıcı ile ilişkilendirilen farklı seviyelerde bulunabilen **MYK BELGESİ**'ne sahip kişilerin eğitim-öğretim süreci için ülkemizde genel olarak "HARİTA-TAPU-KADASTRO" sektörü açısından yer almaktadır.

YÖK tarafından UNESCO ISCED-F 2013'e göre yürütülen **EĞİTİM SINIFLAMASI** çalışmasının tamamlandığı, 2020 YKS Kılavuzunda öğrencilerin tercihlerinde bölüm isimleri konusunda yeni oluşturulan nihai tabloyu kullanacağı, YÖK'ün 03.02.2020 tarih ve 75850160-199E.9188 sayılı yazısı ile üniversitelere bildirilmiştir.

MYK tarafından ILO ISCO 08'a göre yürütülen **MESLEK SINIFLAMASI** (TMSS) çalışmasının ise Ulusal Meslek Standartları (UMS) ile Türk Meslekler Sözlüğündeki iş ve meslek unvanlarının sektör bazında listelenerek, ilgili ISCO birim grupları altında hiyerarşik olarak gruplandırıldığı, eşleştirildiği ve kodlandığı belirtilerek, paydaş görüşlerine sunulduğu aktarılmıştır.

Gerek YÖK tarafından yürütülen EĞİTİM SINIFLAMASI çalışması, gerekse MYK tarafından MESLEK SINIFLAMASI (TMSS) çalışması süreci birbirinden bağımsız süreçler olarak düşünülemez. Bu sürecin ortak paydasını oluşturan TYÇ dikkate alındığında EĞİTİM SINIFLAMASI ve MESLEK SINIFLAMASI (TMSS) çalışmalarında bölüm/program isimleri, meslekler listesi, iş ve meslek unvanları listesi eşgüdümlü olacak şekilde, ülkemizde MEB'in ve YÖK'ün sorumlu olduğu diploma programları ile MYK'nın sorumlu olduğu belgelendirme programlarında kullanılan isimler ve unvanlar dikkate alınarak, aynı sektörde bulunan alan için sorun yaratmayacak biçimde tanımlanmalıdır.

Bu nedenle TMSS çalışmalarında sektörümüz adına meslekler sınıflaması (Ek-1 dokümanında sunduğunuz) ile iş ve meslek unvanları sınıflaması (Ek-2 dokümanında sunduğunuz) sürecinin sağlıklı, güvenilir, uzun vadede sorun yaratmayacak biçimde oluşması adına Odamız (HKMO) ile kurumunuz uzmanları arasında bir toplantı gerçekleştirilmesini talep etmekteyiz. TMSS çalışmasının özellikle TYÇ unsurları (8 basamaklı seviyelendirme, mevcut UMS'ler), YÖK'ün yaptığı eğitim sınıflaması çalışmalarıyla birlikte değerlendirilmesinin yararlı olacağı kanaatindeyiz. Böylece kişilerin bilgi, beceri, yetkinlik ve uzmanlaşma bağlamında sınıflamasının yapılabilmesi ve doğru bilimsel-mesleki terminoloji ile unvanların kullanılması noktasında etkin sonuçlar elde edilebilecektir. Odamız ve kurumunuz arasında bu sürecin işletilmesinin, TMSS çalışmalarının ana amacını ve çıktısını oluşturan ülkemizde eğitim ve istihdam bağının sağlıklı olarak kurulabilmesi süreci için çok yararlı olacağına inanıyor, gereğini saygılarımızla arz ediyoruz.

Sayı : 3/B15-213 **04/05/2020**
Konu : İmar Planı Değişikliği ile Meydana Gelecek Değer Artış Payı (DAP) Hakkında Yönetmelik Taslağı'na İlişkin Odamız Görüşleri.

T.C.
ÇEVRE VE ŞEHİRCİLİK BAKANLIĞI
MEKANSAL PLANLAMA GENEL MÜDÜRLÜĞÜ
ANKARA

İlgi: 17.04.2020 tarih ve 39302436-310.99-E.89365 sayılı yazınız.

İlgi'de kayıtlı yazınızda, 3194 sayılı İmar Kanunu'na eklenen Ek 8. madde ile ilgili iş ve işlemlere yönelik usul ve esasları belirlemek amacı ile hazırlanan "İmar Planı Değişikliği ile Meydana Gelecek Değer Artış Payı Hakkında Yönetmelik Taslağı"nı inceleyerek, görüş ve değerlendirmelerimizin, varsa maddeler üzerindeki değişiklik tekliflerimizin gerekçeli olarak 10.05.2020 tarihine kadar Genel Müdürlüğünüze iletilmesi istenilmektedir.

İmar Planı Değişikliği ile Meydana Gelecek Değer Artış Payı Hakkında Yönetmelik Taslağına ilişkin Odamız görüşleri ekte sunulmakta olup,

Bilgi ve gereğini dileriz.

Saygılarımızla.

Orhan KASAP
Yönetim Kurulu a.
Genel Başkan

Ek: İmar Planı Değişikliği ile Meydana Gelecek Değer Artış Payı Hakkında Yönetmelik Taslağına ilişkin TMMOB Harita ve Kadastro Mühendisleri Odası Görüşleri.

EK

"İmar Planı Değişikliği ile Meydana Gelecek Değer Artış Payı Hakkında Yönetmelik Taslağı"na İlişkin TMMOB Harita ve Kadastro Mühendisleri Odası Görüşleri

Taslağın Geneli Üzerindeki Görüş ve Değerlendirme	Teklif
14/2/2020 tarihli ve 7221 sayılı Kanun'la 3194 Sayılı İmar Kanunu'na eklenen Ek Madde 8 ile **bin metrekare ve daha büyük** alana sahip oluşmuş yapı adalarında öngörülen yöntemle belirlenecek değer artışları karşılığında mülkiyet sahibi ya da sahiplerine plan değişikliği hakkı tanınmıştır. Mekânsal Planlar Yapım Yönetmeliğinin 7/a maddesinde "Planlar, kamu yararı amacıyla yapılır." hükmü uyarınca plan ve plan değişiklikleri kamu yararı amacıyla yapıldığından bir kısım mülkiyet sahibi ya da sahiplerine yakın çevresinden daha yüksek imar hakkı tanınması rant odaklı yoğunluk artırıcı olduğundan Anayasanın eşitlik ilkesine aykırılık taşımaktadır. Bütüncül bir yaklaşım ile elde edilen ve 3194 sayılı Kanunun 18 inci madde uygulaması sonucunda oluşan ada/parsellerde rant odaklı plan değişikliği ile nüfusu artışına neden olunması ile teknik altyapı olumsuz etkilenecektir. 6306 sayılı Afet Riski Altındaki Alanların Dönüştürülmesi Hakkında Kanun kapsamında kalan alanlarda, kamu yatırımları ile kamu mülkiyetindeki alanlarda, mazbut ve mülhak vakıflara ait alanlarda yapılacak plan veya plan değişiklikleri bu madde kapsamı dışında bırakılmıştır. Buna karşılık 5393/5998 sayılı Belediye Kanunu'nun 73 üncü maddesinde "……eskiyen kent kısımlarını yeniden inşa ve restore etmek, kentin tarihi ve kültürel dokusunu korumak veya deprem riskine karşı tedbirler almak amacıyla kentsel dönüşüm ve gelişim projeleri….." uygulanması öngörülerek özellikle eskiyen kent bölgeleri ile deprem riskine bağlı olarak yapılacak plan değişikliklerinde makul düzeyde verilebilecek nüfus ve emsal artışlarına olanak tanınmamış olması da yine Anayasa'nın eşitlik ilkesine aykırılık oluşturmaktadır. Riskli bina vasfında olmayan ama ekonomik ömrünü tamamlamış binaların dönüşümüne ilişkin plan değişiklikleriyle oluşacak değer artışının istisna kapsamı dışında bırakılması, dönüşüm yatırımlarında taşınmaz malikleri açısından finansman sorunları doğurabilir. 3194 sayılı İmar Kanunu'nun 8 inci maddesinde yapılan değişiklik ile "kamu yararı amacıyla yapılan" imar planı ve değişikliklerinin belirli mülkiyet sahiplerine rant sağlamak amacıyla yapılan düzenleme olduğu değerlendirilmektedir.	

6306 sayılı Afet Riski Altındaki Alanların Dönüştürülmesi Hakkında Kanun kapsamında kalan alanlarda, kamu yatırımları ile kamu mülkiyetindeki alanlarda, mazbut ve mülhak vakıflara ait alanlar kapsam dışında tutulurken 5393/5998 sayılı Belediye Kanunu'nun 73 üncü maddesi uyarınca "kentsel dönüşüm ve gelişim proje alanı (KDGPA)" ilan edilen alanların "Değer Artış Payı" kapsamında olması eşitlik esasına aykırılık teşkil ettiği yaklaşımı ile Anayasa'ya aykırıdır. "Değer Artış Payı" ile rant kazanacak bölgede kalan diğer mülkiyet sahiplerinin ayrıcalıklı plan değişikliği hakkı tanınmasının yine eşitlik ilkesine aykırı olduğu ile bölgedeki sosyal ve teknik altyapı dengesine olumsuz etki yapacağı yaklaşımıyla aynı şekilde Anayasa'ya aykırıdır. Yönetmelik Taslağı'nın Dil bilgisi kurallarına uygun düzenlenmediğinden farklı yorumlara neden olabileceği ve uygulamada tartışmalar getireceği görülmektedir.		

Taslak Maddesi	Görüş ve Değerlendirme	Teklif
Madde 4 **d) Piyasa (Pazar) Değeri:** Uluslararası Değerleme Standartlarına göre belirlenmesi gereken piyasa değeri olup, imar planı değişikliğinin neden olabileceği değer artışının teyit edilmesi için 2942 sayılı Kamulaştırma Kanununun 11 inci maddesinde arsa vasfındaki taşınmazların değerlemesi için kullanılan değer tespit yöntemlerinden herhangi biri yada birkaçı kullanılarak tespit edilmiş olan plan değişikliği öncesi ve sonrası taşınmazın piyasa değerini,	2942/4650 sayılı Kamulaştırma Kanunu'nun 11 inci maddesinde "g) Arsalarda, kamulaştırılma gününden önceki özel amacı olmayan emsal satışlara göre satış değerini," denmiştir. Dolayısıyla **3194 sayılı İmar Kanunu** "Ek Madde 8" ile ***"oluşmuş adalarda"*** tanımı ile plan değişikliği yapılan **arsa** (imar parseli) için oluşacak değer artışı söz konusu olduğundan emsal satışlara göre değer tespiti yapılacağı açıktır. Özetle 2942/4650 sayılı Kamulaştırma Kanunu'nda arsa değerleme için bir yöntemden (emsal karşılaştırma) bahsedilmektedir. Bu nedenle ***"Birkaç yöntem"*** söz konusu değildir. Taslaktaki bu ifade, plan değişikliği ile ortaya çıkan değer artışının tespiti aşamasında çeşitli öznel durumların ortaya çıkmasına neden olabileceğinden madde yandaki şekilde düzeltilmelidir.	**d) Piyasa (Pazar) Değeri:** Uluslararası Değerleme Standartlarına göre belirlenmesi gereken piyasa değeri olup, imar planı değişikliğinin neden olabileceği değer artışının teyit edilmesi için 2942 sayılı Kamulaştırma Kanununun 11 inci maddesinde arsa vasfındaki taşınmazların değerlemesi için kullanılan değer tespit yöntemi kullanılarak tespit edilmiş olan plan değişikliği öncesi ve sonrası taşınmazın piyasa değerini,

Madde 5- **(2)** Kıymet takdir komisyonu ilgili İdarenin bünyesinde 657 sayılı Devlet Memurları Kanununun 4 üncü maddesi kapsamında görev yapmak koşulu ile ilgili lisans veya lisansüstü programlardan mezun olan en az 5 kişiden olmak üzere tek sayıda kişiden oluşturulur. Komisyonlarda üniversitelerin gayrimenkul geliştirme ve yönetimi bölümlerinin lisans, yüksek lisans ve doktora programlarından mezun olan, değerleme uzmanlığı lisansına sahip, şehir plancısı, harita mühendisi (Geomatik mühendisi/ Jeodezi ve Fotogrametri mühendisi), mimar, inşaat mühendisi ve ilgili diğer mühendislik dallarından mezun personelin görev alması esastır. Belirtilen kapsamda yeterli personeli olmayan İdareler, kamu kurum ve kuruluşlarının bünyesinde bulunan yukarıda belirtilen nitelikleri haiz personelden temin edilir.	Düzenleme bu hali ile komisyonlarda üniversitelerin gayrimenkul geliştirme ve yönetimi bölümlerinin lisans, yüksek lisans ve doktora programlarından mezun olan, değerleme uzmanlığı lisansına sahip personelinden oluşabileceği algısına neden olmaktadır. Halbuki şehir plancısı, harita mühendisi (Geomatik mühendisi/ Jeodezi ve Fotogrametri mühendisi), mimar, inşaat mühendisi ve ilgili diğer mühendislik dallarından mezun olanların da yüksek lisans ve doktora programlarını gayrimenkul konusunda yaptığı bilinmektedir. Bu nedenle yandaki şekilde düzenlenmesi gerektiği değerlendirilmektedir.	**(2)** Kıymet takdir komisyonu ilgili İdarenin bünyesinde 657 sayılı Devlet Memurları Kanununun 4 üncü maddesi kapsamında görev yapmak koşulu ile ilgili lisans veya lisanüstü programlardan mezun olan en az 5 kişiden olmak üzere tek sayıda kişiden oluşturulur. Komisyonlarda üniversitelerin gayrimenkul geliştirme ve yönetimi, şehir ve bölge planlama, harita mühendisliği (Geomatik mühendisliği / Jeodezi ve Fotogrametri mühendisliği), mimarlık, inşaat mühendisliği ve ilgili diğer mühendislik dallarından mezun değerleme uzmanlığı lisansına sahip personelin görev alması esastır. Belirtilen kapsamda yeterli personeli olmayan İdareler, kamu kurum ve kuruluşlarının bünyesinde bulunan yukarıda belirtilen nitelikleri haiz personelden temin edilir.
Madde 6- **(1)** İmar planı değişikliği ile taşınmazda meydana gelecek **değer artış payının tespiti,** 2942 sayılı Kanunun 11 inci maddesinde belirtilen bedel tespit esasları ayrı ayrı veya birlikte karma değerleme yapılması biçiminde kullanılır. İdarenin gerekli görmesi halinde her taşınmaz ile ilgili olmak üzere imar adasının piyasa değerinin bulunması zorunludur. Değerleme çalışmalarında kullanılması gereken değerleme raporunun formatı ve kapsamına yönelik usul ve esasları Bakanlık tarafından belirlenir.	4 üncü maddede belirtildiği üzere **arsa** (imar parseli) için oluşacak değer tespitinin emsal satışlara göre yapılması gerektiğinden bedel tespit esasları ayrı ayrı veya birlikte karma değerleme yapılması tartışmaları uygulamaları engelleyecek ve sürüncemede bırakacaktır. Ayrıca idarenin gerekli görmesi halinde her taşınmaz ile ilgili olmak üzere imar adasının piyasa değerinin bulunmasının zorunlu olmasının hangi işlem/işlemlere yarayacağı anlaşılmamıştır.	

Madde 7 **(2)** Yetkili kuruluşlardan alınan değerleme raporları; hem mevcut durum değeri, hem de plan değişikliği sonrası durum değeri yönlerinden komisyon tarafından kapsamlı olarak incelenir. İki farklı değerleme raporundan verilen mevcut durum ve plan değişikliği sonrası durum değerleri arasındaki farkın %20 den fazla olması, kıymet takdiri komisyonunca yerinde yapılan inceleme neticesinde değerleme raporlarında belirlenen değer artış payının çok düşük ya da yüksek bulunması halinde, yetkili kuruluşlardan ek rapor talep edilmesi ya da yeniden rapor düzenlenmesi talep edilebilir. Yetkili kuruluşlar tarafından taşınmazın değerinin doğru olduğunun gerekçeleri ile birlikte ortaya konmadan rapor edilmesi ve değer değişikliği yapılmaması halinde, komisyon üçüncü bir yetkili kuruluşlardan değerleme raporları alabileceği gibi, değer farklılıklarının incelenmesi için üniversitelerden veya uzman kuruluşlardan rapor talep edebilir. Bu şekilde alınan üçüncü raporda önceki raporları veren yetkili kuruluşların hatalı işlem yaptıkları anlaşılması halinde, bu yetkili kuruluşlardan gelecek beş yıl boyunca idarelerin hizmet almaları yasaklanır ve yetkili kuruluş hakkında işlem yapılması için Sermaye Piyasası Kurumuna durum bildirilir. (5) Komisyon kararları detaylı ve denetime elverişli bir surette kaleme alınır. Karara muhalif olan üyelerin muhalefet şerhi yazma ve bunu karara ekleme hakkı saklıdır.	7 nci maddenin 2 nci fıkrasında geçen, "kapsamlı olarak inceleme" ya da "yerinde inceleme"nin içeriği, ayrıntılı ve standart bir şekilde tanımlanmalıdır. Aksi takdirde farklı komisyon incelemelerinde tutarsızlıklar ortaya çıkabilir. Böylesi bir tanımlamada örneğin, Komisyon'un hangi veri tabanlarına ya da hangi kurumların, tercihen internet ve bir **"Konumsal Veri Altyapısı (KVA)"** üzerinden sunulması gereken, hangi verilerine bakmak zorunda olduğunun belirtilmesi, hem yapılan işin doğruluğu hem de KVA'ların her alanda kullanımının Ülkemiz genelinde yaygınlaşmasını teşvik etmek adına yararlı olacaktır. 7 nci maddenin 5 inci fıkrasında "Komisyon kararları detaylı ve denetime elverişli bir surette kaleme alınır. Karara muhalif olan üyelerin muhalefet şerhi yazma ve bunu karara ekletme hakkı saklıdır." İfadesinde geçen, "detaylı ve denetime elverişli olmanın" ölçüsü, standardı ya da tanımı teknik olarak yapılmalıdır. Aksi durum, yukarıda anılan, "raporlarda farklılık ve tutarsızlık" problemine neden olacaktır.	

Madde 8 **(2)** İmar planı değişikliği yapılan alan sınırları içerisinde kamu ve kurumlar tarafından daha önce tesis edilmiş teknik altyapı (Yerleşim alanlarındaki içme ve kullanma suyu, elektrik, doğal gaz, kanalizasyon, haberleşme, ulaştırma ve arıtım hizmetlerini sağlayan vb. sistemler) ve üst yapı(yol, elektrik iletim hatları vb.) hizmetlerinin olması halinde, plan değişikliğinden sonra söz konusu altyapı veya üst yapının olduğu gibi kullanılıp kullanılamayacağının değerlendirilmesi, değerleme raporları ile komisyon raporunda incelenir. Mevcut altyapı veya üstyapının imar planı değişikliği sonrasında, ilgili kurum görüşleri de alınarak deplase edilmesinin gerekliliğinin ortaya konması halinde , hizmete konu tesisin ekonomik ömrü de dikkate alınarak, söz konusu hizmetin bedeli değerleme raporlarına eklenir. Taşınmaz malikine proje ruhsatının verilmesinden sonra en geç üç ay içinde, mevcut altyapı veya üst yapının deplase edilmesi ilgili idare tarafından gerçekleştirilir.	İmar planı değişikliği yapılan alan sınırları içerisinde kamu ve kurumlar tarafından daha önce tesis edilmiş teknik altyapı ve üst yapı hizmetlerinin deplase edilmesine ilişkin hizmetin bedeli ilgili kurum görüşleri alınarak değerleme raporlarına eklenmesi öngörülmüştür. Plan değişikliğine ilişkin hesaplanacak değer artış payının teknik altyapı ve üst yapının deplase edilmesine yeterli miktarda olmadığı durumlarda bir grup mülkiyet sahibine rant sağlamak amacı ile kamuya bu şekilde yeni bir yük bindirilmesi eşitlik ilkesine uygun olmadığı gibi kamu yararlı bir yaklaşım değildir. Ayrıca nasıl bir işlem yapılacağı yönünde de tam anlaşılamayan bir içerikte söz konusudur.	

Madde 11 İmar Planı değişikliği teklifinde bulunanların veya yetki temsilcilerinin rapor hazırlama bedelini planı onaylayacak idarenin ilgili hesabına yatırmalarına müteakip, onaylanan plan değişikliği teklifleri askıya çıkartılarak, değer artış payının belirlenmesine yönelik çalışmalar başlatılır. Yetkili kuruluşlara değer artış payının tespitinin yaptırılması ve idareye tesliminden sonra kıymet takdir komisyonunca nihai değer artış payının belirlenmesi en geç 30 (otuz) gün içerisinde tamamlanır.	3194 sayılı İmar Kanunu ile Mekânsal Planlar Yapım Yönetmeliğinde olmakla birlikte "Değer Artış Payı" hesaplanmasının plan değişikliği askı yöntemlerinin aynı paralelde askı işlemi yapılması gerektiğinin anlaşılabilmesi için bu kısımda bahsedilmesinin yanında internet üzerinden ve modern araçların askı yönteminde kullanılması adına ek tanımlamalar yapılması gereklidir. Ayrıca bu madde de "..kıymet takdir komisyonunca nihai değer artış payının belirlenmesi en geç 30 (otuz) gün içerisinde tamamlanır. .." ifadesi vardır. Ancak yetkili değerleme kuruluşlarının değerleme süreleri taslakta belirtilmemiştir. Bu kuruluşlar için de değerleme azami sürelerinin belirtilmesi ekonomik aktivitenin kesintiye uğramaması ve olası vatandaş mağduriyetleri bağlamında önemlidir. Bu bağlamda da, her türlü değerleme işleminin bir **"Konumsal Veri Altyapısı (KVA)"** üzerinden farklı kurumların sunacağı güncel verilerle yapılması, değerleme süreçlerinin hızlandırılması adına kritik önemdedir. Dolayısıyla taslak, uygun olan tüm bağlamlarda KVA gibi yapıları destekleyici önermelerde bulunmasında yarar görülmektedir.	

Madde 15 **(3)** 6362 sayılı Kanuna göre yetkilendirilmiş değerleme kuruluşlarınca bu Yönetmelik kapsamında hazırlanacak değerleme raporlarının; gerçeği yansıtmadığının bağımsız, uluslararası düzeyde akredite olan uzman kuruluşlarca tespiti halinde; bu şekilde raporlama yaparak kamu zararına neden olan kişilerden söz konusu zararın tazmini ve cezai müeyyide uygulanması için ilgili yargı mercilerine başvurmak hususunda Bakanlık ve 6362 sayılı Kanun kapsamında Sermaye Piyasası Kurulu yetkilidir.	Yapılan bu düzenleme ile akredite etme yetkisine sahip uluslararası kuruluşlar, akreditasyonun kapsamı ve halihazırda akredite olmuş ulusal kuruluşlara ilişkin hususlar açık değildir. **"Bağımsız, uluslararası düzeyde akredite olan uzman kuruluşlar"** ifadesinin belirli bir adresi ve anabilim dalını işaret ettiği düşünülmektedir. Uygulamada çok tartışma yaratacaktır. Ayrıca her plan değişikliği ile yapılan değerlendirme işlemleri yargı denetime tabi olduğundan farklı bir kurumun görevlendirilmesi de ayrı bir problem yaratacağından fıkra madde metninden çıkartılmalıdır	

Birlikte Çalıştık
Birlikte Yükselttik

47. OLAĞAN GENEL KURUL

İSTATİSTİKLERLE HKMO

46. Dönem Çalışma Raporu

TMMOB
Harita ve Kadastro Mühendisleri Odası

SHKMMB ve LİHKAB'ların İllere Göre Dağılımı

İl	Sayısı
Adana	84
Adıyaman	36
Afyonkarahisar	39
Ağrı	26
Aksaray	31
Amasya	19
Ankara	398
Antalya	172
Ardahan	4
Artvin	8
Aydın	84
Balıkesir	55
Bartın	7
Batman	26
Bayburt	1
Bilecik	13
Bingöl	14
Bitlis	21
Bolu	20
Burdur	16
Bursa	124
Çanakkale	48
Çankırı	17
Çorum	34
Denizli	72
Diyarbakır	51
Düzce	17
Edirne	22
Elazığ	28
Erzincan	18
Erzurum	21
Eskişehir	31
Gaziantep	51
Giresun	25
Gümüşhane	6
Hakkari	16
Hatay	80
Iğdır	7
Isparta	26
İstanbul	428
İzmir	228

İl	Sayısı
Kahramanmaraş	78
Karabük	11
Karaman	12
Kars	9
Kastamonu	19
Kayseri	91
Kırıkkale	12
Kırklareli	20
Kırşehir	24
Kilis	3
Kocaeli	84
Konya	143
Kütahya	34
Malatya	40
Manisa	62
Mardin	36
Mersin	105
Muğla	156
Muş	15
Nevşehir	25
Niğde	26
Ordu	28
Osmaniye	34
Rize	15
Sakarya	62
Samsun	57
Siirt	11
Sinop	11
Sivas	26
Şanlıurfa	68
Şırnak	17
Tekirdağ	70
Tokat	34
Trabzon	61
Tunceli	4
Uşak	22
Van	65
Yalova	20
Yozgat	21
Zonguldak	25

**30 Temmuz 2020 tarihine kadar Odamıza tescil olmuş SHKMMB'ler ve LİHKAB'ları kapsar.*

Tescil Durumlarına Göre SHKMMB ve LİHKAB Dağılımı

DURUMU	**SAYISI**
Kapalı	*3583*
Kayıt Başvurusu	*0*
Tescilden Kapalı	*199*
Tescili Donduruldu	*132*
Tescilini Yeniledi	*3277*
Tescilini Yenilemedi	*673*

**30 Temmuz 2020 tarihine kadar Odamıza tescil olmuş SHKMMB'ler ve LİHKAB'ları kapsar.*

Doğum Tarihlerine Göre Üye Dağılımı

< 1930	178
1930 - 1934	153
1935 - 1939	190
1940 - 1944	165
1945 - 1949	280
1950 - 1954	746
1955 - 1959	889
1960 - 1964	1192
1965 - 1969	1317
1970 - 1974	1642
1975 - 1979	1880
1980 >	9159
TOPLAM	**17761**

**İstifa etmiş üyeler hariç, vefat etmiş üyeler dâhil, 30 Temmuz 2020 tarihine kadar Odamıza kayıt olmuş üyeleri kapsar.*

Kayıt Tarihlerine Göre Üye Dağılımı

Şubeler

Yıl	Adana	Ankara	Antalya	Bursa	Diyarbakır	İstanbul	İzmir	Konya	Samsun	Trabzon
> 2019	85	134	36	59	82	147	104	39	41	63
2014 - 2018	336	594	114	209	386	830	368	149	182	248
2009 - 2013	156	504	104	145	205	735	247	114	107	163
2004 - 2008	129	393	91	120	68	635	202	120	80	89
1999 - 2003	117	283	83	75	19	291	179	93	60	50
1994 - 1998	115	233	62	69	33	396	158	78	42	100
1989 - 1993	111	214	62	69	37	330	155	73	46	75
1984 - 1988	81	154	49	59	7	316	125	47	24	27
1979 - 1983	63	147	29	48	6	202	127	26	21	21
1974 - 1978	53	196	24	29	12	107	79	50	22	29
1969 - 1973	20	51	15	14	1	51	38	5	7	5
1964 - 1968	11	31	8	10	1	28	25	2	2	0
1959 - 1963	15	53	7	7	0	44	15	4	3	1
1954 - 1958	14	49	2	11	0	41	14	2	2	1
< 1954	1	2	0	2	1	3	0	3	0	0
Toplam	**1308**	**3038**	**686**	**926**	**858**	**4156**	**1835**	**805**	**639**	**872**

Merkeze Bağlı Temsilcilikler

Yıl	Adıyaman	Çorum	Erzurum	Kayseri	Kocaeli	Kütahya	Van	Zonguldak	Merkez
> 2019	45	15	19	44	33	13	36	9	0
2014 - 2018	142	51	78	140	95	52	117	71	0
2009 - 2013	68	26	56	72	84	43	94	53	0
2004 - 2008	47	27	25	46	47	33	26	36	0
1999 - 2003	19	25	13	56	35	10	13	13	1
1994 - 1998	35	10	16	43	51	19	4	19	1
1989 - 1993	23	15	15	20	35	11	3	20	13
1984 - 1988	10	4	3	11	12	7	0	7	5
1979 - 1983	10	6	3	16	10	10	0	7	14
1974 - 1978	5	4	2	5	10	7	1	10	28
1969 - 1973	1	0	0	2	4	3	0	1	11
1964 - 1968	1	0	0	1	0	1	0	4	6
1959 - 1963	2	1	0	2	1	0	1	0	25
1954 - 1958	0	1	0	1	1	2	0	0	48
< 1954	0	0	0	1	0	0	0	0	28
Toplam	**408**	**185**	**230**	**460**	**418**	**211**	**295**	**250**	**181**

**İstifa etmiş üyeler hariç, vefat etmiş üyeler dâhil, 30 Temmuz 2020 tarihine kadar Odamıza kayıt olmuş üyeleri kapsar.*

Cinsiyetlerine Göre Üye Dağılımı

Cinsiyeti	Sayısı
Erkek	14829
Kadın	2927

*İstifa etmiş üyeler hariç, vefat etmiş üyeler dâhil, 30 Temmuz 2020 tarihinde kadar Odamıza kayıt olmuş üyeleri kapsar.

Üniversitelere Göre Üye Dağılımı

Lisans Üniversite	**Sayısı**
Afyon Kocatepe Üniversitesi	975
Aksaray Üniversitesi	371
Avrasya Üniversitesi	37
Azerbaycan İnşaat Mühendisleri Üniversitesi	2
Azerbaycan Mimarlık ve İnşaat Üniversitesi	72
Bağdat Üniversitesi	1
Bulgaristan Yüksek Mimarlık ve İnşaat Enstitüsü	4
Cumhuriyet Üniversitesi	176
Çanakkale Onsekiz Mart Üniversitesi	120
Erciyes Üniversitesi	424
Gazi Üniversitesi	8
Gaziosmanpaşa Üniversitesi	69
Gümüşhane Üniversitesi	348
Harita Yüksek Teknik Okulu	342
Hacettepe Üniversitesi	16
İstanbul Devlet Mühendislik ve Mimarlık Akademisi	56
İstanbul Okan Üniversitesi	68
İstanbul Teknik Okulu	3
İstanbul Teknik Üniversitesi	1938
İzmir Katip Çelebi Üniversitesi	19
Kara Harp Okulu	12
Karadeniz Teknik Üniversitesi	2841
Kocaeli Üniversitesi	194
Konstantin Preslavsky University Of Shumen	1
Konya Devlet Mühendislik ve Mimarlık Akademisi	74
Konya Teknik Üniversitesi	50
Milli Savunma Bakanlığı	1
Necmettin Erbakan Üniversitesi	26
Niğde Ömer Halisdemir Üniversitesi	5
Ondokuz Mayıs Üniversitesi	833
Selçuk Üniversitesi	3401
Tokat Gaziosmanpaşa Üniversitesi	12
Troy Üniversitesi	1
Yıldız Devlet Mühendislik ve Mimarlık Akademisi	1
Yıldız Teknik Üniversitesi	5674
Yurt Dışı	70
Zonguldak Bülent Ecevit Üniversitesi	340
Zonguldak Karaelmas Üniversitesi	434

**İstifa etmiş üyeler hariç, vefat etmiş üyeler dâhil, 30 Temmuz 2020 tarihinde kadar Odamıza kayıt olmuş üyeleri kapsar.*

Üyelerin İllere Göre Dağılımı

İl	Sayı
Adana	348
Adıyaman	74
Afyonkarahisar	98
Ağrı	44
Aksaray	83
Amasya	62
Ankara	2574
Antalya	569
Ardahan	9
Artvin	59
Aydın	201
Balıkesir	152
Bartın	25
Batman	105
Bayburt	10
Bilecik	34
Bingöl	26
Bitlis	37
Bolu	62
Burdur	35
Bursa	547
Çanakkale	137
Çankırı	36
Çorum	98
Denizli	180
Diyarbakır	298
Düzce	52
Edirne	69
Elazığ	115
Erzincan	44
Erzurum	79
Eskişehir	150
Gaziantep	187
Giresun	96
Gümüşhane	29
Hakkari	39
Hatay	210
Iğdır	22
Isparta	60
İstanbul	3738
İzmir	842
Kahramanmaraş	203

İl	Sayı
Karabük	42
Karaman	42
Kars	24
Kastamonu	65
Kayseri	266
Kırıkkale	50
Kırklareli	49
Kırşehir	54
Kilis	10
Kocaeli	292
Konya	616
Kütahya	94
Malatya	132
Manisa	163
Mardin	89
Mersin	348
Muğla	343
Muş	31
Nevşehir	43
Niğde	54
Ordu	113
Osmaniye	77
Rize	63
Sakarya	135
Samsun	415
Siirt	28
Sinop	39
Sivas	108
Şanlıurfa	161
Şırnak	31
Tekirdağ	166
Tokat	93
Trabzon	597
Tunceli	14
Uşak	56
Van	184
Yalova	61
Yozgat	41
Zonguldak	131
Yurt Dışı	5
Bilinmiyor	588

**İstifa etmiş üyeler hariç, vefat etmiş üyeler dahil, 30 Temmuz 2020 tarihine kadar Odamıza kayıt olmuş üyeleri kapsar.*

Okuduğu Okula Göre Öğrenci Üye Dağılımı

Üniversite	Sayısı
Afyon Kocatepe Üniversitesi	134
Aksaray Üniversitesi	55
Artvin Çoruh Üniversitesi	2
Avrasya Üniversitesi	12
Cumhuriyet Üniversitesi	102
Çanakkale Onsekiz Mart Üniversitesi	197
Erciyes Üniversitesi	155
Gaziosmanpaşa Üniversitesi	8
Gebze Teknik Üniversitesi	10
Gümüşhane Üniversitesi	54
Hacettepe Üniversitesi	80
Harran Üniversitesi	56
İstanbul Okan Üniversitesi	11
İstanbul Teknik Üniversitesi	205
İzmir Katip Çelebi Üniversitesi	114
Karadeniz Teknik Üniversitesi	333
Kocaeli Üniversitesi	138
Konya Teknik Üniversitesi	61
Necmettin Erbakan Üniversitesi	27
Niğde Ömer Halisdemir Üniversitesi	45
Ondokuz Mayıs Üniversitesi	169
Osmaniye Korkut Ata Üniversitesi	29
Selçuk Üniversitesi	95
Yıldız Teknik Üniversitesi	329
Zonguldak Bülent Ecevit Üniversitesi	151
Zonguldak Karaelmas Üniversitesi	31

*30 Temmuz 2020 tarihine kadar Odamıza kayıt olmuş öğrenci üyeleri kapsar.

46. Dönem Yönetim Kurulu Toplantı Katılım Cetveli

Toplantı Oturum Sayısı: 115 (30 Temmuz 2020 tarihi itibari ile) Karar Sayısı: 2170

Başkan	Orhan Kasap	107	%93
II. Başkan	Ayhan Erdoğan	112	%98
Genel Sekreter	Ali İpek	115	%100
Genel Sayman	Yeliz Karaarslan	113	%98
Örgütlenme Sekreteri	Murat Türüdü	113	%98
Eğitim Sekreteri	Taylan Öcalan	105	%91
Üye	Okan Özege	104	%90

46. Dönem Denetleme Kurulu Toplantı Katılım Cetveli

Toplantı Oturum Sayısı: 10

Altuğ Aydın	10	%100
Erdem Tuna	9	%90
Deniz Dönmez	8	%80
Selahattin Avşar	7	%70
Volkan Yılmaz Erdoğmuş	9	%90
Eyyüp Aydın	9	%90
Erkan Oğuzhan Erdoğdu	10	%100

46. Dönem Onur Kurulu Toplantı Katılım Cetveli

Toplantı Oturum Sayısı: 10 Karar Sayısı: 90

Mahmut Gültekin	9	%90
Servet Alabalık	10	%100
Mustafa Yıldız	10	%100
Hasan Demirtaş	10	%100
Mehmet Yıldırım	10	%100
Vehbi Serdar Arz	3	%30
Oktay Söğüt	2	%20
Muhyettin Zuğurlu	10	%100
Mehmet Ali Sergen	5	%50
Kazim Ay	0	%0

TMMOB 45. Dönem Yürütme Kurulu Odamız Temsilcisi Toplantı Katılım Cetveli

Toplantı Oturum Sayısı: 37 (30 Temmuz 2020 tarihi itibari ile)

Asiye Ülkü Karaalioğlu ..... 32 ..... %84

TMMOB 45. Dönem Yüksek Onur Kurulu Odamız Temsilcisi Toplantı Katılım Cetveli

Toplantı Oturum Sayısı: 18 (30 Temmuz 2020 tarihi itibari ile)

Ali Fahri Özten ..... 18 ..... %100

Birlikte Çalıştık
Birlikte Yükselttik

47. OLAĞAN GENEL KURUL

SÖYLEDİKLERİMİZ

46. Dönem Çalışma Raporu

TMMOB
Harita ve Kadastro Mühendisleri Odası

23 Nisan Kutlu Olsun

23 Nisan 2018

Bu ülkenin toprağı, havası, suyu ve bağımsızlığı için daha çok özgürlük ve demokrasiye ihtiyacı olan çocuklarımızın aydınlık ve güven dolu yaşamlarının teminatı olan, Mustafa Kemal Atatürk`ün dünya çocuklarına armağan ettiği "23 Nisan Ulusal Egemenlik ve Çocuk Bayramlarını" kutluyoruz.

Çağdaş bir Türkiye için çocukça temiz ve saf duygularımızı yitirmediğimiz yarınlara…

1 Mayıs Kutlu Olsun

30 Nisan 2018

1 Mayıs İşçi Bayramı
Birlik, mücadele ve dayanışmanın anlamı
Emeğin gücü
Güzel günlerin habercisi
Kutlu olsun…

Soma'daki Izdırap: "301 Çığlık" Dördüncü Yılında

12 Mayıs 2018

Tarihin ikinci en ünlü eseri olan Norveçli ressam Edvard Munch`un 'Çığlık` adlı tablosu, insanın varoluşsal ızdıraplarını anlatan en önemli eserlerden. Resimdeki kişi gözlerini fal taşı gibi açmış ve kan donduran bir çığlık yükseltmektedir.

Bu çığlık, dört yıl önce 13 Mayıs 2014`de Manisa-Soma`da 301 madenci tarafından bir kez daha atıldı. Cumhuriyet tarihinin en çok can kaybı ile sonuçlanan bu iş cinayeti, madencilik kazası olarak "Soma maden faciası" biçiminde kayıtlara geçti.

Faciada sağ kurtulan maden emekçisi Murat Aydın`ın, "Çizmelerimi çıkarayım mı, sedye kirlenmesin" sözleri temiz yürekli vicdanları sızlatırken, kazayı protesto eden ve polisçe yere yatırılmış şehit emekçi yakınlarını tekmeleyen Başbakanlık Müşaviri ise kirli vicdanları insanlık tarihinin utanç hanesine yazmıştır.

Sermayenin üç kuruş kârı için emekçilerin hayatının hiçe sayıldığı, bilim ve teknikten yoksun olarak mühendislik ilkelerinin ve öğretilerinin gözetilmediği, sorumlularının devlet eliyle aklandığı bu iş cinayetinin dördüncü yılında, "301 Çığlık" yakınlarının acılarını paylaşıyor, bu katliamı bir kez daha kınıyoruz.

Artık; güvencesiz ve kuralsız çalışılan, emekçilerin açlık ile ölüm arasında seçim yapmak zorunda bırakıldığı, iş cinayetlerinin fıtrat ve kader olarak değerlendirildiği bir ülke olmamak istiyoruz. Yaşamını yitiren tüm işçi kardeşlerimizin annelerinin anneler gününü kutlarken, başka annelerin aynı acıları yaşamamaları istiyoruz. Bu nedenle böylesine anlamlı bir günde tüm hayatını kaybedenler için çığlık olmak istiyoruz…

İş kazaları cinayettir. Affedilemez. Önlem almak bütün mesleki disiplinler arası ortak çalışmalarla mümkündür. Harita ve Kadastro Mühendisleri olarak bu cinayetlerin önlenmesinde katkımız olacağına eminiz.

21 Eylül 2017 tarihinde Resmi Gazete`de yayımlanarak yürürlüğe giren "Maden Yönetmeliği"nde yalnızca ihtiyaç halinde şeklinde belirtilen harita mühendislik hizmetlerinin her daim zorunlu olarak yapılması, başta zaman bileşenini de içeren 4 boyutlu maden imalat haritaları ile deformasyon haritalarının, harita mühendisleri tarafından ilgili standartlarda üretilmesi ve güncellenmesinin her daim bir zorunluluk olması gerekmektedir.

Belki de olası bir iş kazasının önüne geçilecek ve başka anneler bu acıları yaşamayacaktır.

Yitirdiğimiz emekçi canların anısına saygıyla.

Tüm üyelerimizi, tüm mühendis, mimar ve şehir plancılarını ve halkımızı 13 Mayıs 2018 Pazar günü Soma'da ve de İl Koordinasyon Kurullarımız tarafından illerde yapılacak olan basın açıklaması ve mitinge davet ediyoruz!

Filistin Halkının Özgürlük ve Kurtuluş Mücadelesinin Yanındayız!

16 Mayıs 2018

Yaklaşık 100 yıl önce yapılan ve Orta Doğunun paylaşılmasını içeren gizli "Sykes-Picot" anlaşması, Ortadoğu halklarının sosyal yapısını dikkate almamış, emperyalist devletlerin sömürgecilik arzularına göre çizilen harita ise bölgeye huzur getirmemiştir. Bir tarihçinin dediği gibi bu anlaşma "barışa son veren barış" olarak nitelendirilmiştir.

Bu sömürgeci ve emperyalist anlayış 14 Mayıs 2018`de bir kez daha Filistin halkının haklı özgürlük ve kurtuluş mücadelesine kanlı elleriyle saldırmış, binlerce masuma zarar vermiştir. ABD'nin Büyükelçiliğini Tel Aviv'den Kudüs'e taşıyarak yarattığı provokasyon ile başlayan süreç, bunu protesto eden Filistin halkına İsrail`in saldırarak silahsız ve masum 62 kişiyi öldürmesi, binlerce kişiyi ağır silahlarla yaralaması ile büyük bir katliama dönüşmüş ve tarihe "Kanlı Pazartesi" olarak geçmiştir.

İsrail Devleti derhal bu insanlık dışı katliama son vermeli, işgal ettiği topraklardan çekilmeli ve Filistin halkının kendi topraklarına geri dönüş hakkına saygı göstermelidir.

Harita ve Kadastro Mühendisleri Odası olarak; Orta Doğu halklarının mağduriyeti üzerinden planlanan çıkar amaçlı çatışmaların yol açtığı yıkımı yakından görüyor ve acısını içimizde duyuyoruz. Filistin halkına yönelik bu katliamı bir kez daha kınarken, dünya halklarına Filistin Halkıyla dayanışma çağrısı yapıyor, İsrail ve bu çatışmada rolü olan devletler başta olmak üzere tüm dünya devletlerine sesleniyoruz:

Harita ve Kadastro Mühendisleri Odası ezilen Filistin halkının haklı özgürlük ve kurtuluş mücadelesinin yanındadır.

Katliamcılar kaybedecek, direnen Filistin halkı kazanacaktır!

19 Mayıs Kutlu Olsun

18 Mayıs 2018

19 Mayıs 1919, Mustafa Kemal Atatürk öncülüğünde emperyalist güçlere karşı girişilen ve büyük bir zaferle sonuçlanan mücadelenin ardından, bu topraklarda bağımsız, laik ve demokratik bir ülkenin tohumlarının atıldığı bir milattır.

"Geleceğin ışık saçan çiçekleri onlardır. Bütün ümidim gençliktedir" diyen Ulu Önder Cumhuriyet'i gençlere emanet etmiştir.

Cumhuriyetin kazanımları ülkemizde bir bir yok edilmeye çalışılsa da Cumhuriyetin kurucu ruhundan alınan güç ile demokrasiye, laikliğe, temel hak ve hürriyetlere, ifade özgürlüğüne gençler tarafından sahip çıkılmaya devam edilecektir.

Harita ve Kadastro Mühendisleri Odası olarak emperyalizme karşı mücadele, tam bağımsızlığa ve demokrasiye sahip çıkan ruh ile 19 Mayıs Atatürk'ü Anma, Gençlik ve Spor Bayramı'nı kutluyoruz.

"İmar Affı" – Affedilemez…

25 Mayıs 2018

Kamuoyuna "İmar Barışı" olarak sunulan ve bugüne kadar seçimler öncesi defalarca tekrarlanan yeni bir "İmar Affı" düzenlemesi kanunlaşmış bulunmaktadır. Siyasi iktidar önleyemediği ve öteleyemediği ekonomik-siyasi çöküş ve çözülmenin sonuçlarını telafi edebilmek için bir kez daha kamu kaynaklarının yağmalanması ve talanına göz yummaktadır.

Düzenlemeyle, ruhsatsız veya ruhsat ve eklerine aykırı, 31.12.2017 tarihinden önce yapılmış yapılar için Çevre ve Şehircilik Bakanlığı ve yetkilendireceği kurum ve kuruluşlara 31.10.2018 tarihine kadar başvurulması ve 31.12.2018 tarihine kadar öngörülen kayıt bedelinin ödenmesi halinde Yapı Kayıt Belgesi verilebileceği, başvuruya konu yapının ve arsanın mülkiyet durumunun, yapı sınıf ve grubunun ve diğer hususların Bakanlık tarafından hazırlanan Yapı Kayıt Sistemine, yapı sahibinin beyanına göre kaydedileceği belirtilmiştir.

Kanuna göre, Yapı Kayıt Belgesi alan yapılara, talep halinde geçici olarak su, elektrik ve doğalgaz bağlanabilecek, bu yapılarla ilgili alınmış yıkım kararları ile tahsil edilemeyen idari para cezaları iptal edilebilecektir. Kanun, yapı kullanma izin belgesi almamış ve yapı ruhsatı bulunmayan yapılarda, Yapı Kayıt Belgesi ile maliklerin tamamının muvakkatinin bulunması ve imar planlarında umumi hizmet alanlarına denk gelen alanların terk edilmesi halinde yapı kullanma izin belgesi aranmaksızın cins değişikliği ve kat mülkiyeti tesis edilebileceği, bu durumda yapı kayıt bedeli olarak öngörülen bedelin iki katı bedel alınacağını da düzenlemiştir.

Ayrıca Kanun, Yapı Kayıt Belgesi alınan yapıların, Hazineye ait taşınmazlar üzerine inşa edilmiş olması halinde bu taşınmazların Bakanlığa tahsis edileceğini, ilgililerin talepleri üzerine taşınmazların Bakanlıkça rayiç bedel üzerinden doğrudan; Yapı Kayıt Belgesi alınan yapıların belediyelere ait taşınmazlar üzerine inşa edilmiş olması halinde, ilgililerin talepleri üzerine bedeli ilgili belediyesine ödenmek kaydıyla taşınmazların rayiç bedel üzerinden belediyelerce doğrudan satılacağını düzenlerken, yapının depreme dayanıklılığı hususunun malikin sorumluluğunda olduğuna ilişkin bir hükme de yer vermiştir.

Kanun düzenlenirken, yeterli mühendislik hizmeti almayan ya da hiç almayan yapılara Çevre ve Şehircilik Bakanlığı ve yetkilendireceği kurum ve kuruluşlara başvurulması halinde belge verilmesi, yapı sahibinin beyanına göre Yapı Kayıt Sistemine kaydedilmesi öngörülmüştür.

Maalesef ki bu düzenleme sırasında başta Odamız olmak üzere kamu kurumu niteliğinde bulunan meslek kuruluşlarından görüş alınmazken; yapının depreme dayanıklılığı, çevre, barınma ve yaşam hakkı, can ve mal güvenliği gibi alanlarda ağır sorun ve zararlara yol açabilecek belirsizlikler yaratılmış, mühendislik hizmetleri yönünden açık bir düzenleme yapılmayarak Devletin görevleri, kamu denetimi sorumluluğu bir kenara koyularak, süreç vatandaşın kendi beyan ya da sorumluluğuna bırakılmıştır.

İmar barışı olarak sunulan, 1950`lerden bu yana defalarca düzenlenen ve genellikle seçimlerden önce yürürlüğe konulan, böylelikle süreğenleşen ve kural haline gelen "İmar Affı" uygulamasıyla bir kez daha;

•Orman, mera, kıyı, kent toprakları gibi bütün kamusal alanların işgalinin ve talanının önü açılmıştır.

•Kaçak yapılaşma ile doğal değerlerin tahribatı, hukuksuzluk özendirilmiş; çarpık ve düzensiz kentleşme kalıcılaştırılmıştır.

•Üzerine kaçak yapı yapılan hazine ya da belediye taşınmazlarının dahi ilgililere satışı öngörülerek, kamu taşınmazlarının işgalinin ve yağmalanmasının, çarpık yapılaşmanın, düzensiz, plansız kentleşmenin hukuksal alt yapısı hazırlanmıştır.

•%66`ı birinci ve ikinci derece deprem kuşağında olan ülkemizde, depreme dayanıklı bilime, tekniğe ve

mühendisliğe uygun yapıların oluşmasına yerine, vatandaşlarımızın can ve mal güvenliğini tehdit edecek yapıların meşru kılınmasının önü açılmıştır.

•Yasalara ve kurallara uygun yaşayan bireyler için yasalara uymayanlar lehine yapılan düzenlemelerle oluşturulan eşitsizlik olgusuyla devlete, hukuka ve adalete olan güvenin sarsılmasına yol açılmıştır.

İmar affı ve benzeri düzenlemeler, toplumsal kaynak ve değerleri bireysel çıkarlara sunan bir araç olarak, ekonomik kriz ve darboğazı geçicide olsa aşmayı amaçlayan, siyasal hesapların seçim kazanma hırsının bir ürünüdür. Demokrasi, eşitlik ve adalet kültürünü yozlaştıran, hukuksuzluk, yağma ve talan kültürünü özendiren bu düzenlemelerin bedelini toplum, doğa, tarihi ve kültürel değerler, gelecek kuşaklar birlikte ödeyecektir.

Kamu yararını, bilimi, mühendisliği, toplumu, çevre ve yaşam hakkını esas almayan İmar Affı düzenlemesi, bu ülkeye, bu topluma, geleceğimize ve gelecek kuşaklara ihanettir, kötülüktür.

İmar Affı – Affedilemez…

Bu ülkenin ve geleceğin sahipleri var!

"Dünya Çevre Günü"nü Kutlayamıyoruz!

5 Haziran 2018

5 Haziran Dünya Çevre Günü; çevre sorunlarına halkın dikkatini çekmek, çevre sorunlarına olan ilgiyi artırmak amacıyla Birleşmiş Milletler Örgütünce 1972 yılından beri çeşitli etkinliklerle Birleşmiş Milletlere üye ülkelerce kutlanmaktadır. Dünya Çevre Günü etkinlikleri bu yıl, dünyadaki en kirli 15 şehirden 14`nün bulunduğu Hindistan`da yapılmaktadır.

Ancak bugün geldiğimiz noktada 5 Haziran, kutlanılır bir gün olmanın çok uzağında kalmıştır. Bitki ve hayvan türlerinin her geçen gün azaldığı, doğal yaşam alanlarının birer birer tahrip edildiği, rantın doğanın önüne geçtiği, ormanların yok edildiği, derelerin kurutulduğu bir dönemde içinde bulunduğumuz çevreye daha çok sahip çıkmak gerekmektedir.

Çevre; hayatın gelişmesinde etkili olan doğal, toplumsal, kültürel dış faktörlerin bütünüdür ve doğal yaşam alanlarının insan eliyle ve acımasızca daha fazla kazanç için tahrip edilmesi, insanlığın sonu olacaktır. Sanayiye bağlı çevre ve hava kirliliği; doğal su kaynaklarının korunmaması; HES projeleri ile derelerin yok edilmesi; başta Artvin/Cerattepe olmak üzere sit alanlarının, milli parkların yok edilmesi ve her türlü hukuksuzlukla maden sahalarına dönüştürülmesi; zeytinliklerin, kıyıların, yaylaların tahrip edilmesine göz yumulması; Mersin/Akkuyu, Sinop/İnceburun, Kırklareli/İğneada gibi doğal güzelliğe sahip alanların nükleer santral uğruna geri dönüşü olmayacak bir biçimde yok edilmesi karşı karşıya olduğumuz çevresel sorunlardan birkaçını oluşturmaktadır.

Dünyanın gelişmiş ülkelerinin nükleer santrallerini birer birer kapatmasına rağmen; güneş ve rüzgar gibi yenilenebilir enerji kaynaklarına fazlasıyla sahip olan ülkemizde nükleer enerjiye ihtiyaç duyulduğunun ileri sürülmesi rant odaklı değerlerin çevrenin ve yaşam alanlarının önüne geçtiğinin bir göstergesidir. HES projelerinde, sit alanlarının maden sahalarına dönüştürülmesinde, imar aflarıyla getirilen çarpık kentleşmede olduğu gibi çevre değil çıkarlar ön plandadır.

Yaşanabilir bir çevrenin kıymetini en iyi bilen ve onun içinde çalışan meslek gruplarından biri olan Harita ve Kadastro Mühendisleri olarak çevre talanına hukuki kılıf uydurulmasını; derelerin, kıyıların ve ormanların yok edilmesini kınıyor; yenilenebilir enerji kaynakları yerine başından sonuna tartışmalı anlaşmalarla yürütülen nükleer enerjinin tercih edilmesini doğru bulmuyor; yaşanılır bir çevre için talana yol açan hukuki düzenlemelerin kaldırılması ve doğal alanların tahribatının engellenmesi umuduyla Dünya Çevre Günü`nü kutluyoruz.

Sel Oldu Yine, Gidelim mi Bizim Ellere...

23 Haziran 2018

Altgeçitlerinin yüzme havuzuna döndüğü, insanının, araçlarının, çöp konteynırlarının sular içinde yüzdüğü, vatandaşlarının botla ve merdivenlerle kurtarıldığı, metrolarını, dükkânlarını, evlerini suların bastığı güzel Türkiye'min metropolleri sel oldu yine, gidelim mi bizim ellere?

Plansız kentleşmenin, yanlış kent politikalarının, rantçı yaklaşımların ve hala ders çıkarmayan tedbirsiz ve bilimsellikten uzak yönetim anlayışının kaçınılmaz sonucu olan sel felaketlerinin bir yenisi, 21.yüzyıl Türkiye'sinin metropollerini yine esir aldı. Türkiye'nin başkenti Ankara başta olmak üzere ülkemizin metropolleri yine sele teslim oldu! Büyükşehirlerimizin plansız bir şekilde yapılanmasının ve yönetilmesinin açık bir sonucu olan bu sel manzaraları, neredeyse kanıksanır bir hal aldı.

Betonlaşmanın önünü açan ve yağmur sularının toprakla bütünleşmesini engelleyen anlayış, dere ıslah çalışmalarının yetersizliğinden imara açılan dere yataklarına; yanlış projelendirilen ve yapılan yol, alt ve üst geçitlerine, teknik alt yapı projelerinin eksikliğine kadar mühendislik ve bilimden uzak tedbirsizce sürdürdüğü yönetim anlayışıyla, bir kez daha kaçınılmaz son haline gelmiş sel manzaralarının ülkemiz kentlerinde yaşanmasına neden olmuştur.

Harita ve Kadastro Mühendisleri olarak; meslek alanımızın doğrudan konusu olan planlı ve sağlıklı kent politikalarının geliştirilmesi, rantçı değil eşitlikçi ve bilimsel arazi düzenlemelerinin yapılması, doğru teknik altyapı projelerinin uygulanması sürecinde sorumsuz ve tedbirsiz davranan yönetim anlayışına, dün olduğu gibi bugün de karşı çıkıyoruz.

Kentlerin, çıkar savaşları ve plansız uygulamalarla yönetilemeyeceğini bir kez daha hatırlatarak, bu ve benzeri felaketlerin bir daha yaşanmaması için gereğinin yapılmasını toplumcu mühendislik ilkemiz ve mesleki sorumluluğumuzla bir kez daha yineliyoruz.

İnsanlık Suçu Yürek ve Vicdanlarda Hep Yargılanacaktır…

2 Temmuz 2018

Cumhuriyeti, laikliği, özgür düşünceyi, ülkenin aydınlık umutlarını yakan ateş; aradan geçen 25 yıla rağmen sönmedi. 2 Temmuz 1993`te Pir Sultan Abdal Şenlikleri kapsamında Sivas`ta bulunan aydın ve sanatçılardan 33`ü, slogan atarak Madımak Oteli`ni ateşe veren güruhun saldırısı sonucu hayatını kaybetmişti. İnsanları göz göre göre ölüme sürükleyen bu katliamın izleri ne yazık ki hâlâ çok taze.

Uzayan yargılama safhaları ve nihayetinde davanın zaman aşımına uğraması ile birlikte yeni bir insanlık suçu daha işlenirken, gösterilen duyarsızlık ise hafızalardan silinmedi. İnsanlığa karşı işlenen suçlarda zaman aşımı olmamasını ve sorumluların hak ettikleri cezayı almalarını talep ediyor; Cumhuriyete, laik değerlere, demokrasiye, inanç ve ifade özgürlüğüne sahip çıkmanın duyarlılığı ile birlikte aydınların, sanatçıların, düşünürlerin katledilmediği bir ülke ümidiyle 25 yıl önce acımazsızca yakılan canları bir kez daha saygı ile anıyoruz.

Onlar Bizim Çocuklarımız…
Geleceğimiz, Umudumuz, Neşemiz Farkında mısınız?

4 Temmuz 2018

Ne yazık ki, 21. yüzyıl Türkiye`sinin gündemi çirkinliklerle dolu çocuk istismarı oldu yine. Eylül ve Leyla`nın cansız bedenlerine ulaşılması, üstü kapatılmaya çalışılan, yokmuş gibi davranılan derin yaralardan biri ülkemizde maalesef.

Hâlihazırdaki yasal düzenlemeler ve ceza hükümleri ise caydırıcı olmanın ötesinde neredeyse cesaret verici. TBMM`de araştırılması istenen önergelerin reddedilmesi, toplumdaki büyük tepkiye rağmen müftülük nikâhı gibi düzenlemelerin hayata geçirilmesi, önleyici tedbirler alınması istendiğinde tepkisiz kalınması gibi durumların sonucunda, bugün ne yazık ki hala çocuk istismarları ve cinayetleri gündemin ana maddesi olmak zorunda kalıyor.

Türkiye İstatistik Kurumunun güncel adli verilerine göre son 8 yılda 10 binin üzerinde çocuk kayboldu. Kayıp çocuk sayısındaki bu yüksek veriler akla ilk olarak istismarı getiriyor. Kayıt altına alınamayan vakalar da düşünüldüğünde olayın vahameti tüyler ürpertici bir boyuta ulaşıyor.

Harita ve Kadastro Mühendisleri Odası olarak çok acil, gerçekçi ve uygulanabilir yasal düzenlemelerin getirilmesini; istismarın, çocuk yaşta evliliklerin, zorunlu gebeliklerin önüne geçilmesini talep ediyor ve son günlerde yaşadığımız acı olayları üzülerek kınıyoruz.

Önlenebilir Bir Sebepten Ötürü Yurttaşlarımız Hayatını Kaybetti!

9 Temmuz 2018

8 Temmuz 2018 günü, saat 17.20 sıralarında TCDD tarafından Uzunköprü-Halkalı seferini yapan, 12703 numaralı yolcu treni; Tekirdağ ili, Çorlu ilçesi, Sarılar bölgesi civarında raydan çıkmış, ilk belirlemelere göre 24 yurttaşımız hayatını kaybetmiş, 338 yurttaşımız da yaralanmıştır.

İlk belirlemelere göre demiryolu hattındaki ray ve traverslerin altındaki toprak dolgusunun akıp gitmesi ve rayların askıda kalmasından kaynaklı, trenin raydan çıkarak devrildiği anlaşılmıştır. Ulaştırma, Denizcilik ve Haberleşme Bakanlığından yapılan açıklamada; "Kazanın aşırı yağmur yağışları sonucu menfez ile ray arasındaki toprağın boşalması nedeni ile meydana geldiği" söylenmektedir. Bakanlık, bu açıklamasıyla facianın sonucunu işaret ederken facianın oluşma sebebini görmezden gelmektedir.

Kazanın oluşmasında kuşkusuz ki en büyük neden, bilimden ve mühendislikten uzak kamu yönetim anlayışının ve denetimsizliğin artık ülkede yerleşik hale gelmesidir. Havzaya bağlı doğru bir hidrolik hesabının, eksiksiz bir drenaj tasarımının, raylar ve traverslerin altındaki zeminde doğru malzeme kullanımının yapılmadığı; kaza sonrası basına yansıyan fotoğraflarda görünen yetersiz kalmış menfezlerden ve tahliye edilemeyen suya karşı koyamayarak akıp giden zemin malzemelerinden anlaşılmaktadır.

TCDD 1. Bölge Müdürlüğünün 07.06.2018 tarihinde onay verdiği "14 Demiryolu Bakım Müdürlüğü Mıntıkası Halkalı-Muratlı Arası Menfez Bakım ve Taş Duvar İşleri İhalesi" 22.06.2018 tarihinde iptal edilmiştir. Yani kazanın gerçekleşmesinden sadece 16 gün önce iptal edilen ihale gerçekleştirilmiş olsaydı, yüksek ihtimalle bugün bu kaza engellenecekti.

Yine 2013 yılında TCDD bünyesinde demiryolları hatlarını kontrol eden "yol bekçiliği" işleyişinin kaldırılması, bu kazanın gerçekleşmesinde önemli bir paya sahiptir. Eğer bu kadro kaldırılmasaydı facianın yaşandığı kısımdaki problemli zemin tren geçmeden önce görülebilecek ve tren seferi iptal edilebilecekti. Bekçilik işleyişinin kaldırılmasından sonra yerine getirilebilecek dronelarla izleme ya da uzaktan erken uyarı sistemi kurma gibi yöntemler ise hiç düşünülmemiştir.

Daha önce yaşanan tren kazalarından ders alınmadığı açıktır. Tüm bu bilgiler ışığında; yukarıda da belirttiğimiz üzere öngörülebilir ve önlenebilir bir sebepten kaynaklı oluşan faciadan ders çıkartılmalı, sorumlular adalet önünde hesap vermeli, bilime dayalı yönetim anlayışıyla ve doğru mühendislik hizmeti ile başka facialar yaşanmadan gerekli önlemler alınmalıdır.

Hayatını kaybeden yurttaşlarımızın yakınlarına başsağlığı diler, yaralıların bir an önce iyileşerek aramıza dönmesini temenni ederiz.

Teoman Öztürk'ü Saygıyla Anıyoruz

10 Temmuz 2018

TMMOB eski başkanlarından Teoman Öztürk; mimar-mühendislerin emekten yana, sınıf bilincine sahip, mücadeleci örgütlenmesinin en önemli isimlerinden bir olmanın yanı sıra ülke ve çevre sorunlarıyla da yakından ilgilenen bir başkan olarak açtığı yolla ve gösterdiği mücadele ile TMMOB ve Odalar nezdinde yeri doldurulamayacak bir öneme sahiptir.

Ölümünün 24. yılında saygı, özlem ve minnetle kendisini anıyoruz.

15 Temmuz 2016 Darbe Girişimi: Utancın ve Demokrasiye İhanetin 2. Yılı

15 Temmuz 2018

21.yüzyıl Türkiye'sindeki demokrasi kültürünün hala gelişmediğini gösteren 15 Temmuz 2016'daki alçakça darbe girişimi, maalesef Türkiye darbeler tarihinde yerini almıştır.

Darbe girişiminden sonra başlayan ve halen devam eden olağanüstü hâl yönetimi ise darbecileri cezalandırma yanında, demokrasiye inanan ve siyasi iktidardan farklı düşünen bireyleri de sindirme ve susturma politikasına dönüşmüştür. Yayımlanan KHK'lar olağanüstü hal yönetimine neden olan sebeplerle sınırlı olması gerekirken, olağanüstü halle ilgisi olmayan birçok düzenlemeyle Türkiye Cumhuriyeti KHK'lar ile yönetilen bir ülke haline getirilmiştir.

Ülkemiz darbelerden çok çekmiştir. Özellikle emekçi halkımız ve demokrasi güçleri bu süreçlerde ağır bedeller ödemişlerdir. Bu nedenle muhalif kesimlere yönelik oluşan baskıya, haksız ihraçlara, özerk olması gereken üniversitelerin yapılarının değiştirilmesine, yasaklanan oyunlara, engellenen yürüyüşlere, hukuksuz uygulamaların kabul edilir hale gelmesine, yargının siyasallaşmasına ve de elbette tüm darbelere karşıyız ve karşı durmaya devam edeceğiz.

Tam bağımsız, laik ve demokratik Türkiye'nin ebediyyen var olması ve zarar görmemesi, temel hak ve hürriyetlerin yaşatılması için her zaman darbeler ve darbecilerle mücadele edeceğimizi, askeri ya da sivil her türlü darbeye karşı olduğumuzu, 15 Temmuz'un siyasi ve ekonomik ayağının tam olarak aydınlatılması ve sorumlulardan hesap sorulması gerektiğini bir kez daha yineleyerek, bu alçakca girişimi engellemek isterken hayatlarını kaybedenleri saygıyla anıyor ve yakınlarına bir kez daha başsağlığı diliyoruz.

Cemil Candaş'ı Ölümünün 2. Yıl Dönümünde Saygıyla Anıyoruz...

18 Temmuz 2018

18 Temmuz 2016'da hain bir saldırı sonucu yitirdiğimiz Cemil Candaş'ı saygıyla anıyoruz.

18 Temmuz 2018 Çarşamba günü Saat 15.00'de Şişli Belediyesi önünde toplanacağız. Nazım Hikmet Kültür ve Sanat Evindeki anma etkinliği Cemil Candaş'ın vurulduğu saat 15.21'de başlayacak.

Tüm sevenleri ve vatandaşlarımız davetlidir.

Suruç Katliamının 3. Yılında, Hayatını Kaybedenleri Anıyoruz

20 Temmuz 2018

Ellerinde oyuncaktan başka bir şey olmayan, yüreklerindeki umudu paylaşmaya çalışan o güzel çocukların aramızdan ayrılmasının üzerinden üç yıl geçti.

Müfettiş raporlarından anlaşılacağı üzere, emniyetin takibinde olmasına rağmen yeterince önlem alınmadığı için rahatlıkla dolaşan canlı bombalar, 20 Temmuz 2015 tarihinde Şanlıurfa`nın Suruç ilçesinde yapılan basın açıklaması sırasında bombalı saldırı düzenleyerek 33 kişinin ölümüne, yüzlerce kişinin de yaralanmasına sebep olmuştu.

Suruç ile başlayan ihmaller silsilesinin devamında ülkemizde bombalı saldırılar artmış ve pek çok ilde gerçekleştirilen saldırılar sonrasında yüzlerce asker, polis ve sivil vatandaşlarımız hayatını kaybetmiş, yüzlercesi yaralanmış ve bütün ülke travmatik bir ortamda yaşamına devam etmeye çalışmıştı.

Olayın üzerinden yirmi bir ay geçtikten sonra açılan dava ise halen devam ediyor, davanın tek sanığının Ankara Gar katliamında da sanık olması, ihmaller neticesinde ülkenin içine sürüklendiği kaosun göstergelerinden biri. Görevini ihmal eden emniyet görevlileri hakkında açılan davanın da halen sonuçlanmamış olması, geçen bunca zamana rağmen adaletin de ihmal edildiğini gösteriyor.

Harita ve Kadastro Mühendisleri Odası olarak; yaşanan bu katliamların tüm şeffaflığı ile açığa çıkarılmasını, sorumlularının gereken cezayı bir an önce almasını, yaşamak zorunda kaldığımız siyasi kaos ortamının, saldırıların bir daha gerçekleşmemesini dileyerek hayatını kaybedenleri anıyor, aileleri ve yakınlarına tekrar baş sağlığı diliyoruz.

Çekin O Kanlı Ellerinizi Hayatlarımızdan!

2 Ağustos 2018

Hakkâri, Yüksekova`da 31 Temmuz 2018 tarihinde hain bir tuzakla asker eşi Nurcan Karakaya ve 11 aylık Bedirhan bebeğin hayatını kaybetmesine neden olan bombalı terör saldırısını kınıyoruz.

Yaşanan her terör saldırısı, her şiddet eylemi gibi bu elim olay da kardeşçe ve barış içerisinde yaşama umuduna taş koymayı hedeflese de bir arada, barış dolu bir ülkede yaşama umudu ve mücadelesi, bu tür hedefleri boşa çıkaracaktır.

Harita ve Kadastro Mühendisleri Odası olarak yaşanan terör saldırısını kınıyor ve tüm terör örgütlerini bir kez daha lanetleyerek "Çekin o kanlı ellerinizi hayatlarımızdan!" diye haykırıyoruz. Hayatını kaybeden Nurcan Karakaya ve Bedirhan bebeğin acısını yüreğimizde hissederek yakınlarına baş sağlığı diliyor ve barış dolu bir ülkede beraberce yaşayabilmek için bu tür saldırıların bir daha yaşanmamasını temenni ediyoruz.

Deprem Değil, Binalar Öldürür

16 Ağustos 2018

Türkiye, bulunduğu coğrafi konum itibariyle tektonik plakaların özellikleri açısından aktif deprem kuşağında yer almaktadır. 17 Ağustos 1999`da yaşanan büyük deprem de bunun önemli sonuçlarından biridir. Tarih boyunca bu topraklarda pek çok deprem yaşanmış olsa da 17 Ağustos; toplumumuzda yarattığı travma, can ve mal kayıpları ile hafızalardan silinmeyecek bir etki bıraktığı gibi aradan geçen 19 yıla rağmen hâlâ bellekllerde yer almaktadır.

Merkez üssü Gölcük olmak üzere İzmit, Adapazarı ve İstanbul gibi pek çok yerde hissedilen 7.4 büyüklüğündeki bu deprem sonrasında, pek çok ev ve işyeri yıkılmış, on binlerce can yitirilmiştir. "İnsanları deprem değil, binalar öldürür." sözünü kanıtlarcasına yerle bir olan pek çok yapı nedeniyle resmi verilere göre 17 bine yakın kişi hayatını kaybetmiş, yaklaşık 285 bin ev ile 42 bin iş yeri kullanılamaz hale gelmiştir.

17 Ağustos bir afet olmaktan öte; kaçak yapılaşmaların, çarpık kentleşmelerin, yaşanılan coğrafya dolayısıyla bir gerçeklik olan depremin görmezden gelinmesinin, alınmayan tedbirlerin, önüne geçilmeyen rantların da doğal bir sonucudur. Dolgu alanı üzerine yapılan yapıların denize gömülmesi, sağlamlaştırılmayan ve kontrolü yapılmayan zeminler üzerine inşa edilen yapıların ve oluşturduğu mahallelerin haritadan silinmesi, doğal bir nedenden çok insan eliyle felaketin geldiğinin izleridir.

Yaşanan tüm bu felaketlere rağmen olası İstanbul depremi başta olmak üzere yaşanabilecek depremlere karşı hâlâ yeterli tedbirlerin alınmaması, geçmişten ders almadan yarını hiçe saydığımızın bir göstergesidir. Her ne kadar depreme dayanıklı bina yapımı konusunda yönetmelikler çıkarılmış olsa da uygulamaya geçirilmeyen düzenlemeler kâğıt üstünde kalmaktan öteye geçememiştir.

2017 yılında TMMOB İstanbul İl Koordinasyon Kurulunun hazırlamış olduğu İstanbul Deprem Raporu`nda da tekrarlandığı gibi denetimsiz ve ruhsatsız yapıların artması, mühendislik incelemelerinin azaltılması ve hatta yok sayılması, dere yataklarının imara açılması, dolgu alanlarının sayısının artması, deprem gerçeğini yok sayan projelerin hazırlanması ve hayata geçirilmesi, zemin etütlerinin analiz edilmemesi vs. nedenler dolayısıyla olası bir depremde de 17 Ağustos`ta yaşananlara benzer ve belki de daha ağır bir sonuçla karşılaşmak, uzak bir ihtimal olmasa gerek.

Tüm bunlara rağmen Haziran 2018`de Resmî Gazete`de yayımlanarak uygulamaya geçen ve kamuoyunda imar barışı (affı) olarak bilinen düzenleme de deprem riskinin göz ardı edildiğinin bir ispatıdır. Söz konusu düzenleme ile birlikte milyonlarca riskli kaçak yapının resmiyet kazanması ve bir başka rant alanın oluşması gündeme gelmiştir. Düzenleme ile birlikte bu kaçak yapıların depreme dayanıklılığının sorumluluğu yapı malikine bırakılmış ve kamusal bir denetleme-kontrol mekanizması ön görülmemiştir.

Harita ve Kadastro Mühendisleri Odası olarak gündeme geldiği ilk andan itibaren; ruhsatsız ve kaçak yapıların önünü açan, deprem riskini yok sayan bu düzenlemeye kamu kurumu niteliğinde bir meslek kuruluşu olarak defaten neden karşı olduğumuzu anlattık. Buna karşın uygulanmaya başlanan imar affının özellikle riskli yapılar açısından denetim ayağının eksikliği, deprem kuşağında yer alan bir ülke olmamız dolaysıyla bizleri bir kez daha endişelendirmektedir.

17 Ağustos gibi Türkiye tarihinin en büyük felaketlerinden birinin yıldönümünde bir kez daha depreme karşı bilinçli bir toplum olmamız gerektiğini, bunun yolunun da depreme dayanıklı binalar inşa etmek, depreme dayanıklılığı olmayan binalara karşı yaptırımlar uygulamak olduğunu yinelemek istiyoruz.

Zafer Bayramımız Kutlu Olsun

29 Ağustos 2018

30 Ağustos; emperyalist güçlere karşı direnen bir halkın ayakta kalma mücadelesinin zaferi olduğu kadar bu mücadelenin devamında yeniden kurulan bir ülkenin, Cumhuriyetin, demokrasinin, laikliğin de zaferidir.

Bağımsızlık ruhu ile başlayan Millî Mücadelenin zorlu sürecinin ardından gelen bu zafer ile birlikte emperyalizme karşı sert bir cevap verilmiş ve bu mücadele pek çok halka da örnek teşkil etmiştir.

30 Ağustos Zaferi ve sonrasındaki kazanımlar unutturulmaya, yok edilmeye çalışılsa da demokratik, laik Cumhuriyete olan inanç ile birlikte bağımsızlık ruhu her daim var olmaya devam edecektir.

Harita ve Kadastro Mühendisleri Odası olarak 30 Ağustos Zafer Bayramı`mızı kutluyor ve Cumhuriyete ve değerlerine her zaman sahip çıkacağımızı bir kez daha yinelemek istiyoruz.

Dünya Barış Günü Kutlu Olsun

1 Eylül 2018

Çocuğun gördüğü düştür barış.
Ananın gördüğü düştür barış.
Ağaçlar altında söylenen sevda sözleridir barış.

Akşam alacasında, gözlerinde ferah bir gülümseyişle döner ya baba
elinde yemiş dolu bir sepet;
ve serinlesin diye su, pencere önüne konmuş toprak bir testi gibi
ter damlalarıyla alnında...
barış budur işte.

Evrenin yüzündeki yara izleri kapandığı zaman,
ağaçlar dikildiğinde top mermilerinin açtığı çukurlara,
yangının eritip tükettiği yüreklerde
ilk tomurcukları belirdiği zaman umudun,
ölüler rahatça uyuyabildiklerinde, kaygı duymaksızın artık,
boşa akmadığını bilerek kanlarının,
barış budur işte.

Barış sıcak yemeklerden tüten kokudur akşamda
yüreği korkuyla ürpertmediğinde sokaktaki ani fren sesi
ve çalınan kapı, arkadaşlar demek olduğunda sadece.
Barış, açılan bir pencerden, ne zaman olursa olsun
gökyüzünün dolmasıdır içeriye.

Bir tas sıcak süttür barış ve uyanan bir çocuğun gözlerinin önüne tutulan kitaptır.
Başaklar uzanıp, 'ışık! ışık! ' diye fısıldarken birbirlerine!
Işık taşarken ufkun yalağından.
Barış budur işte.

Kitaplık yapıldığı zaman hapishaneler
geceleyin kapı kapı dolaştığı zaman bir türkü
ve dolunay, taptaze yüzünü gösterdiği zaman bir bulutun arkasından
cumartesi akşamı berberden pırıl pırıl çıkan bir işçi gibi;
barış budur işte.

Geçen her gün yitirilmiş bir gün değil de
bir kök olduğu zaman
gecede sevincin yapraklarını canlandırmaya.
Geçen her gün kazanılmış bir gün olduğu zaman
dürüst bir insanın deliksiz uykusunun ardısıra.
Ve sonunda hissettiğimiz zaman yeniden
zamanın tüm köşe bucağındaki acıları kovmak için
ışıktan çizmelerini çektiğini güneşin.
Barış budur işte.

Barış ışın demetleridir yaz tarlalarında,
iyilik alfabesidir o, dizelerinde şafağın.
Herkesin 'kardeşim' demesidir birbirine, 'yarın yeni bir dünya kuracağız' demesidir;
ve kurmamızdır bu dünyayı türkülerle.

Barış budur işte.

Ölüm çok az yer tuttuğu gün yüreklerde,
mutluluğu gösterdiğinde güven dolu parmağı yolların,

şair ve proleter eşitlikle çekebildiği gün içlerine
büyük karanfilini alacakaranlığın...
barış budur işte.

Barış sımsıkı kenetlenmiş elleridir insanların
sıcacık bir ekmektir o, masası üstünde dünyanın.
Barış, bir annenin gülümseyişinden başka bir şey değildir.

Ve toprakta derin izler açan sabanların
tek bir sözcüktür yazdıkları:
Barış.
Ve bir tren ilerler geleceğe doğru
kayarak benim dizelerimin rayları üzerinden
buğdayla ve güllerle yüklü bir tren.
Bu tren barıştır işte.

Kardeşler, barış içinde ancak
derin derin soluk alır evren.
Tüm evren,
taşıyarak tüm düşlerini.
Kardeşler, uzatın ellerinizi.
Barış budur işte.

Şiir: Yannis Ritsos

Eylül Geçti Kapımızdan

11 Eylül 2018

12 Eylül 1980 sabahı darbeyle uyanan Türkiye, aradan geçen 38 yıla rağmen hâlâ bunun etkilerini ve sonuçlarını yaşamaya devam ediyor. Demokrasi ve sivil yönetimi durduran bu askeri müdahale, Türkiye siyasi tarihinin en kara lekelerinden biridir.

12 Eylül sürecinde; ülkenin ekonomik olarak darboğaz içerisinde olmasının yanı sıra dış borçlanmalar, zam, devalüasyon, maaş ve bütçe kısıtlamaları gibi pek çok ekonomik sorun da yaşanmaktaydı. Ekonominin yanı sıra siyasi anlamda da krizler baş göstermekte; gerici ayaklanmalar, saldırılar, katliamlar her geçen gün artmaktaydı. Yaşatılan bu kaos ortamının çözümü ne yazık ki bir darbe olarak hayata geçirildi ve bastırılmaya çalışılan kaos, başka biçimlerde vücut bulmaya devam etti.

Kapatılan gazete ve dergiler, susturulan basın; hukuksuz bir biçimde yargılanan, gözaltına alınan, işkenceye uğrayan binlerce insan; etkisiz hale getirilen siyasi partiler, kapatılan parlamento, işlevsiz kalan Anayasa; kapatılan sivil toplum örgütleri, meslek odaları, dernekler; değiştirilen eğitim sistemi, özerkliği ellerinden alınan üniversiteler; fişlenmeler ve asılsız ihbarlarla mahvedilen hayatlar cunta yönetiminin yarattıklarından bir kısmı idi.

12 Eylül ile birlikte 650.000 kişi gözaltına alındı. 1.683.000 kişi fişlendi. Açılan 210.000 davada 230.000 kişi yargılandı. 71.000 kişi TCK`nin 141, 142 ve 163. Maddelerinden, 98.000 kişi "örgüt üyesi olmak" suçundan yargılandı. 23.000 kişiye 0-1 yıl, 10.700 kişiye 1-5 yıl, 6.100 kişiye 5-10 yıl, 2.390 kişiye 10-20 yıl, 939 kişiye 20 yılın üzerinde ve 630 kişiye ömür boyu hapis cezası verildi. 7.000 kişi için idam cezası istendi. 517 kişiye idam cezası verildi, idamları istenen 259 kişinin dosyası Meclis'e gönderildi, idam cezası verilenlerden 50`si asıldı. 388.000 kişiye pasaport verilmedi. 30.000 kişi "sakıncalı" olduğu için işten atıldı. 14.000 kişi vatandaşlıktan çıkarıldı. 30.000 kişi ülkeyi terk edip "siyasi mülteci" olarak yurtdışına yerleşti. 300 kişi kuşkulu bir şekilde öldü. 171 kişinin "işkenceden öldüğü" belgelendi. 14 kişi açlık grevinde öldü. 16 kişi "kaçarken" vuruldu. 95 kişi çatışmada öldü. 73 kişiye "doğal ölüm raporu" verildi. 43 kişinin "intihar ettiği" bildirildi. Cezaevlerinde toplam 299 kişi yaşamını yitirdi. 937 film "sakıncalı" bulunduğu için yasaklandı. 23.677 derneğin faaliyeti durduruldu. 400 gazeteci için toplam 4.000 yıl hapis cezası istendi. 40 ton gazete ve dergi yakıldı.

Tüm bu iç karartıcı verilere rağmen ne yazık ki ülkenin 12 Eylül ile hesaplaşması hala gerçekleşmedi. 38 yıl önce yaratılmaya çalışılan baskıcı, muhalif her kesimi susturmayı amaçlayan, hukuku asıl amacının dışında kullanıp bir cezalandırma yönetimi haline getiren, eğitimi kökten değiştirerek toplum yapısını değiştirmeyi hedefleyen, demokratik, laik devlet yapısını yok etmek isteyen, Cumhuriyetin ekonomik mirasını, ülkenin tüm kaynaklarını ve doğal yaşam alanlarını satarak ülkenin ekonomik bağımsızlığını yok etmek isteyen zihniyet ile bugün halen mücadele devam ediyor.

Harita ve Kadastro Mühendisleri Odası olarak geçmişte olduğu gibi bugün de demokratik olmayan her türlü anlayışa, "Asmayalım da besleyelim mi?" diyerek insan yaşamını yok sayan her türlü uygulamaya, ülkeyi ekonomik ve siyasi olarak krize mahkûm eden tüm yönetimlere karşı olduğumuzu bir kez daha yineliyoruz ve laik, demokratik bir hukuk devletinin var olması için her zaman mücadele edeceğimizi belirtmek istiyoruz.

TMMOB
Harita ve Kadastro Mühendisleri Odası

Ortak Geleceğimiz İçin Yeni Açılan Bölümlere ve Artırılan Kontenjanlara Bir Kez Daha Dur Diyoruz!

12 Eylül 2018

2018 yılında ÖSYM tarafından ilan edilen Yükseköğretim Kurumları Sınavı (YKS) kılavuzuna göre 25 ayrı devlet ve vakıf üniversitesinde lisans eğitim-öğretimi veren Harita/Geomatik Mühendisliği bölümlerine toplam 2022 adet öğrenci kontenjanı ayrılmıştır. 31.08.2018 tarihinde açıklanan yerleştirme sonuçlarına göre ise Harita/Geomatik Mühendisliği bölümlerine 1372 öğrenci tercih yaparak yerleştirilmiştir.

Ülkemizde Harita Mühendisliği lisans eğitim-öğretiminin başladığı 1949 yılından bu yana 69 yıl geçmiştir. Özellikle son 10 yıl içerisinde her şehre bir üniversite açma politikasıyla başlayan ve son yıllarda sayıları giderek artan devlet ve vakıf üniversiteleriyle birlikte Harita/Geomatik/Jeodezi ve Fotogrametri Mühendisliği bölümlerinin sayıları da kontrolsüz ve stratejisiz olarak hızla artırılmış, beraberinde mevcut ve yeni açılan bu bölümlerin de kontenjanları yükseltilmiştir.

Türkiye`de haritacılık sektörünün doğuşu ve bugüne kadar geçirmiş olduğu süreçte elde edilen kazanımların büyük bir parçası hiç kuşkusuz üniversitelerimizin kazandırmış olduğu lisans ve lisansüstü eğitimleri ile elde edilmiştir. Bu süreçte eğitim-öğretim sisteminde kullanılan ve yaygınlaşan yeni modeller ve sektörel beklentinin değişimi, mühendislik eğitim-öğretimi ve özelinde Harita/Geomatik/Jeodezi ve Fotogrametri Mühendisliği eğitim-öğretiminde de önemli değişimlerin ve yeni yönelimlerin oluşmasını sağlamıştır.

Ancak sektörel beklentinin analizi yapılmadan, kalkınma planlarındaki süreçler dikkate alınmadan, istihdam politikaları belirlenmeden ve stratejik eylem planları hazırlanmadan her geçen gün yeni açılan bölümler ve artan kontenjan sayısı, ülkemizde harita sektörünü tehdit eder hale gelmiştir. Özellikle bölümlerimiz arasındaki fiziki altyapı, öğretim kadrosu, anabilim dalları, öğrenci sayıları, ders programları ve içerikleri, akreditasyon faaliyetleri, alet-donanım-yazılım olanakları vb. ciddi farklılaşmalar, Harita/Geomatik Mühendisliği eğitim-öğretimini bütünsel çerçevede olumsuz etkiler hale dönüşmüştür. Bu süreç ülkemizde nitelikli ve belli standartlarda Harita/Geomatik Mühendislerinin yetiştirilmesi bakımından sektörel beklentinin gerisinde kalan unsurların artmasına neden olmaktadır.

Bu nedenle ivedi olarak özellikle lisans düzeyinde açılması düşünülen yeni bölümlere olan gereksinimin çok boyutlu olarak yeniden değerlendirilmesi gerekmektedir. Eğitim-öğretim konusundaki yatırımların ürünlerini kısa erimde vermeyeceği açıkça bilindiğinden, atılacak adımlarda stratejik ve hızlı düşünme gereği ortaya çıkmaktadır.

Harita ve Kadastro Mühendisleri Odası olarak son yıllarda üyelerimiz, meslektaşlarımız ve sektörümüz için önemli bir risk ve tehdit haline dönüşen süreç için YÖK ve ilgili kurumlar nezdinde defaten girişimlerde bulunulmuştur. Özensiz, yanlış, sektörün gereksinimlerini anlamadan, doğru bir biçimde analiz etmeden, Odamız ve sektörün diğer paydaşlarının görüşü alınmadan uygulanan eğitim-öğretim politikaları nedeniyle ülkemizde özellikle Jeoloji, Jeofizik, Maden, Ziraat, Çevre Mühendisliği gibi disiplinlerde yaşanan olumsuz süreçlerin yakın bir gelecekte Harita/Geomatik Mühendisliği mesleğinde yaşanmaması için her türlü girişimde bulunmaya ve farkındalık yaratılmaya Odamızca devam edilmektedir. Harita Mühendisliği lisans eğitiminin 70. yılı olan 2019 yılında, Odamız tarafından bir "Eğitim Sempozyumu" düzenlenecek ve bu bağlamda eğitim-öğretime yönelik stratejiler belirlenerek, stratejik bir eylem planı hazırlanacaktır.

Biliyoruz ki Odamız, üniversitelerimiz, Harita/Geomatik Mühendisliği bölüm başkanları konseyimiz, mesleki sivil toplum örgütlerimiz, ilgili kamu kurum ve kuruluşlarımız, özel sektör paydaşlarımız ve katkı sunacak tüm meslektaşlarımız ile daha kapsayıcı bir modelle konuya yaklaşmak, ülkemiz ve mesleğimizin geleceği açısından daha rasyonel sonuçların oluşmasını sağlayacaktır.

Bu nedenle Harita ve Kadastro Mühendisleri Odası olarak geçmişte olduğu gibi bugün de "Ortak Geleceğimiz İçin Yeni Açılacak Bölümlere ve Bölümlerimizin Plansız Artırılan Kontenjanlarına Bir Kez Daha DUR Diyoruz!"

19 Eylül Mühendis, Mimar ve Şehir Plancıları Dayanışma Günü Kutlu Olsun

19 Eylül 2018

1979 yılının 19 Eylül`ünde TMMOB öncülüğünde, demokratik ve ekonomik taleplerle gerçekleşen mühendis, mimar ve şehir plancıların iş bırakma eylemi; büyük bir katılımla sonuçlanmıştır. Mühendis, mimar ve şehir plancılarının yanı sıra çeşitli meslek gruplarından ve öğrencilerden de destek gören bu eylemin amacı; ekonomik adaletsizliklerin son bulmasını, açlık işsizlik gibi sorunlarla birlikte yaşatılan baskıların göz ardı edilmemesini talep etmekti. Grev, toplu sözleşme gibi sendikal haklardan uzak, cüzi miktarda ücretlerle çalışanların seslerini duyurabilmek, her alanda çalışanlar arasındaki farklı uygulamaların kaldırılmasını istemek de bu eylemin başlıca amaçları arasında yer almaktaydı.

Dönemin şartları itibariyle büyük bir yankı uyandıran bu eylem başarı ile sonuçlanmış, emekçi kesimler için önemli bir gelişme olarak tarihe geçmiştir. TMMOB 41. Dönem Olağanüstü Genel Kurulunda alınan karar ile de 2010 yılından itibaren 19 Eylül`ün "TMMOB Mühendis, Mimar ve Şehir Plancıları Dayanışma Günü" olarak kutlanması kararlaştırılmıştır.

19 Eylül`ü yaratan ve geliştiren süreçler ne yazık ki bugün hâlâ devam etmektedir. Aradan geçen 39 yıla rağmen mühendis, mimar ve şehir plancılarının yaşadıkları sıkıntılar pek değişmemekle birlikte, artarak sürmektedir. İşsizlik, sendikal haklardan mahkûm bırakılma, iş cinayetleri, yasal hakların kullandırılmaması, taşeronlaşma, verilmeyen mesai ücretleri ve düşük ücretler, plansız artan bölüm kontenjanları, kamu kurumlarında yeterli kadroların açılmaması gibi birçok sorun güncelliğini korurken ülkenin içerisinde bulunduğu ekonomik ve siyasal koşullar sebebiyle de bu sorunlara yenileri eklenmektedir.

Harita ve Kadastro Mühendisleri Odası olarak yaşatılan ekonomik, sosyal ve demokratik tüm sıkıntılara geçmişte olduğu gibi yine karşı çıktığımızı bir kez daha hatırlatarak Teoman Öztürk`ten, TMMOB`nin örgütlülük geleneğinden aldığımız ışıkla mesleğimiz ve ülkemizin daha adil, daha demokratik koşullar içerisinde var olması için her zaman mücadele edeceğimizi belirtmek istiyoruz.

Tüm Meslektaşlarımızın Mühendis, Mimar ve Şehir Plancıları Dayanışma Günü Kutlu Olsun.

Turizm Bahane Kamu Taşınmazlarının Rantı Şahane!

4 Ekim 2018

25 Eylül 2018 tarihli ve 30546 sayılı Resmî Gazete`de yayımlanarak yürürlüğe giren "Kamu Taşınmazlarının Turizm Yatırımlarına Tahsisi Hakkında Yönetmelikte Değişiklik Yapılmasına Dair Yönetmelik" ile "turizm tesisi hizmet alanı tahsisi" kapsamında yeni bir düzenleme yapılmıştır.

Anılan yönetmeliğin ek maddesindeki düzenleme ile Kültür ve Turizm Koruma ve Gelişim Bölgesi, Turizm Alan ve Turizm Merkezlerine ilişkin onaylı planlarında turizm tesisi hizmet alanı kullanımına ayrılan alanlarda duyuru şartı aranmaksızın kamu taşınmazlarının tahsisi öngörülmüştür. Ayrıca Milli Park sınırları içerisinde kalan alanların da kamu yararı ve zaruret hallerinde tahsis edilebilmesi de yine aynı ek madde ile düzenlenmiştir. Bu kapsamda imar değişikliklerinin yapılabileceği hükmü de yer almaktadır.

Söz konusu bölgelerde birden fazla turizm tesisi olması halinde, bunların yatak kapasiteleri oranında hissedarı olarak kurulan anonim şirketlere veya bu amaçla kurulan birliklere, 49 yıla kadar tahsis yapılabileceği, ormanlık alanlar dahil imar planlarında turizm amacıyla ayrılan alanlar adına kamu taşınmazı tahsis edilen yatırımcılara tahsis edilebileceği düzenlenmiş ve yönetmelikle arazi tahsis komisyonunun, turizm tesisinin hizmet alanı kesin tahsisinin yanı sıra kısa süreli günübirlik tesis alanı kiralamasına da olanak sağlanmıştır.

Tahsis edilen alandaki inşaat iznini kolaylaştıran düzenlemeye göre de tapu ve kadastro idaresinin onayladığı tesis için ayrılan yerin krokisinin temin edilememesi durumunda "İlgili" olarak tanımlanan makamdan alınan krokinin yeterli kabul edileceği hükmü de yer almaktadır.

Önceki düzenlemeler kapsamında kurul kararı ile tahsis onayı verilirken, artık tek adam sözü ile işlemler yürütülebilecek, duyuru şartı aranmadığı için de kamu arazilerinin kime, nasıl tahsis edildiği konusunda şüpheler yaşanacaktır. Keyfi uygulamalara sebebiyet verecek bu düzenleme; tüm halka ait olan kamu arazilerinin işgali niteliği taşıdığı için milli park ve turistik alanların yapısının bozulmasına da neden olacaktır. Değiştirilecek imar planları ile de sadece rant odaklı işlemler gerçekleştirilebilecektir.

Kamu düzeni içerisinde gerçekleştirilecek tüm işlemlerin şeffaf ve şüpheye yer bırakmayacak şekilde gerçekleştirilmesi gerekirken, turizm alanı, milli park, orman gibi milli değerlerin böylesi bir sistem içerisinde tahsisinin düzenleniyor olması ise ortak geleceğimiz için en büyük tehditlerden birini oluşturmaktadır.

Bu nedenle kamu yararını gözeten kamu kurumu niteliğinde bir meslek odası olarak, ortak geleceğimiz olan doğal alanlarımızın ve milli değerlerimizin rant uğruna talan edilmemesi gerektiğini; keyfiyete sebebiyet veren, kamu düzeninin ve şeffaf yönetimin yok sayıldığı düzenlemelere karşı olduğumuzu belirterek, sorumluları bir kez daha uyarıyor ve bu düzenlemenin kaldırılması gerektiğini belirtmek istiyoruz.

10 Ekim'i ve Yitirdiğimiz Canları Asla Unutmayacağız!

9 Ekim 2018

Takvimler 10 Ekim 2015`i, günlerden cumartesiyi gösteriyordu. Ankara; sonbaharın ılık güneşine uyanmıştı, yer Ankara Tren Garı önüydü, yüzlercemiz emek, barış ve demokrasi için saatler öncesinden düşmüştük yollara. O korkunç katliamdan belki dakikalar önce selamlaşmış, omuz omuza geçmişti binlercemiz yan yana. Sonra bir anda sustu her şey; güneş sustu, bulutlar sustu, şarkılar halaylar sustu, rüzgarlar sustu, insanlar, kuşlar, köpekler sustu, barış sustu, insanlık sustu ve kahreden o acı ses duyuldu. Bir anda kızıla çaldı bembeyaz bayraklar…

Emek, Barış ve Demokrasi Mitinginin TMMOB, DİSK, KESK gibi meslek örgütleri ile sivil toplum kuruluşları öncülüğünde gerçekleştirilmesi planlanmış; ancak yapılan bombalı saldırı neticesinde barış yazılı pankartlar, yitirdiğimiz canların üzerini örter olmuştu.

10 Ekim 2015`te yaşanan bu katliamın üzerinden üç yıl geçti. Fakat adalet yine yerini bulmadı. Ağustos ayı içerisinde görülen karar duruşmaları sonunda 9 sanık hakkında ağırlaştırılmış müebbet hapis cezası verildi. Ancak kamu görevlilerinin yargılanmaması, saldırının "insanlık suçu" olarak değerlendirilmeksizin davanın görülmesi, sanıkların örgüt bağlantılarının tamamen açığa çıkarılmaması bir kez daha adaletin tecelli etmemesine neden oldu.

109 kişinin ölümü ve onlarca insanın yaralanmasıyla sonuçlanan bir katliama neden olan bu saldırı, Ankara Tren Garı`nda bulunmasa da pek çok insana aynı acıları hissettirdi, pek çoğumuzun o travmayı yaşamasına sebep oldu.

Harita ve Kadastro Mühendisleri Odası olarak bu hain saldırıyı bir kez daha lanetlerken, bu olayın tüm failleri ve bağlantıları ile açıklığa kavuşturularak adaletin yerini bulmasını diliyor; emek, barış ve demokrasinin önünde hiçbir engelin durmayacağı inancıyla 10 Ekim`de yitirdiğimiz canları bir kez daha saygıyla anıyor, ailelerine ve sevdiklerine bir kez daha dayanışma duygularımızı iletiyoruz.

10 Ekim 2018 Çarşamba günü, saat 09.30`da Tren Garı önünde toplanılıp 10.04`te anma gerçekleştirilecektir.

Yerel Seçimlerde Tüm Üyelerimizin Adaylıklarını Destekliyoruz

23 Ekim 2018

2019`da yapılacak olan yerel seçimler öncesinde Harita ve Kadastro Mühendisleri Odası olarak adaylık başvurusu yapmış olan meslektaşlarımızın özelinde tüm adayların yerel yönetimlerde dikkate alması gerekenleri, yerel yönetimler için önem arz eden hususları ve belirttiğimiz ilkeler çerçevesinde hangi partiden olursa olsun tüm üyelerimizin ve meslektaşlarımızın adaylıklarını desteklediğimizi hatırlatmak istiyoruz.

Kentlerin yönetiminde harita mühendislerinin etkisi ortadadır ve bu anlamda meslektaşlarımızın bu görevleri yürütecek olması, başarılı ve örnek yerel yönetimler için özellikle önem arz etmektedir. Harita mühendisliği mesleğinin uzmanlık alanlarından olan ve yerel yönetimlerdeki çalışmaların en önemli ayağını oluşturan imar, altyapı, yapılaşma, kentsel dönüşüm, sosyal donatılar, kent bilgi sistemleri, ulaşım, akıllı şehirler ve doğal yaşam alanlarının tasarımı gibi konularda mesleğimizden ileri gelen bilimsel ve teknik bilgi birikimlerinin çağdaş, yaşanabilir, akıllı kentlerin yaratılması ve toplumcu belediyecilik anlayışının hâkim kılınmasında kullanılması yerel seçimlere gitmekte olan ülkemizin geleceği için öncelikli hususların başında gelmektedir.

Harita ve Kadastro Mühendisleri Odası olarak çağdaş toplum yaşamına ve çağdaş kentleşme anlayışına aykırı, toplumsal çıkarları göz ardı eden, insanı, toplumu, tarihi, kültürü göz ardı eden, siyaset ve ekonomik çıkar amaçlı belediye faaliyetlerine ısrarla karşı durduk. Ülke ve toplum çıkarlarını ve geleceğimizi bedeli ne olursa olsun savunacağımızı her koşulda duyurduk.

Belirtilen bu anlayış ve duruş doğrultusunda, her meslektaşımızın ve üyemizin içinde bulunduğumuz topluma, ülkeye ve kente sahip çıkma ve hizmet etme görevi ve hakkı bulunduğunu savunarak meslektaş ve üyelerimizin hizmete ve göreve adaylıklarını içtenlikle destekliyoruz.

Mesleğimizden kaynaklı bilimsel ve teknik bilgilerin kullanımının yanı sıra, yerel yönetimlerde ayrıca demokratik ve katılımcı bir yönetim ile toplumsal çıkarları koruyan, kent bilincini sağlayan, rantı değil halkın ihtiyaçlarını ve taleplerini ön planda tutan bir anlayışın benimsenmesi ve uygulanması gerekmektedir.

Kentlerimizin en önemli sorunlarının başında plansız ve çarpık yapılaşmalar gelmektedir. Bu durumun önüne geçmek adına düzenli şehir planları oluşturulmalı, nazım imar planları bu doğrultuda düzenlenmeli, hayata geçirilmeli ve planlara mutlaka uyulmalıdır.

Kentsel dönüşüm ve yeniden yapılaşmalarda ise rant odaklı uygulamalar yerine barınma ihtiyacı ön planda tutularak yerel halkın ihtiyaçları göz önünde bulundurulmalı ve kültürel, sosyal, ekonomik gerçeklikler dikkate alınmalıdır. İnsan ihtiyaçlarına odaklı yeni kent anlayışları ve yeni kent tasarımları yaratmaya odaklanılmalı; ortak yaşam kültürünün oluşmasına uygun mekânlar yaratılmasına, toplumsal birliktelikler ve etkinlikler için gerekli ortamların sağlanmasına, dayanışmacı, paylaşımcı, ortak değerleri olan hemşehri ruhunun yaratılmasına dikkat edilmelidir.

Belediye gücü ve yetkisi; halk sağlığı, halk güvenliği ve kamu hizmeti yönlerinden piyasayı kontrol etmeli ve sınırlandırma amacıyla kullanılmalı, toplumun ortak çıkarlarına ve toplumsal yararlara özgülenmelidir.

Ülkenin deprem gerçeğinin de gerçekleştirilecek uygulamalarda dikkate alınması önem arz eden bir başka husustur. Yanlış arazi kullanım politikalarından, kaçak yapılanmalardan, imar afları ile desteklenen bu yaklaşımlardan uzak durulmalı ve güçlü bir denetim mekanizması hayata geçirilmelidir.

Kentlerin sosyolojik yapılarına uygun sosyal alanların yaratılması, kent bütünlüğünü bozmaya yol açan farklı kent alanlarının oluşturulmasının önüne geçilmesi, temel kamu hizmetlerinde kamu çıkarını dikkate alan bir anlayışın benimsenmesi gerekmektedir.

Kent planlarında evrensel tasarım kuralları dikkate alınmalı ve engelli, yaşlı insanlara uygun projeler hayata

geçirilmelidir. Engellilerin, kadınların, çocukların, gençlerin, yaşlıların ve yoksunların toplumsal yaşama eşit katılımı için sosyal projeler geliştirilmelidir.

Doğal ve kültürel değerlerin korunmasına önem verilmeli; orman, mera, yeşil alan, sahil, tarım arazisi gibi kamuya ait alanlar rant beklentisinden uzak tutularak geliştirilecek imar planlarında bu husus dikkate alınmalıdır. Kentlerin tarihi ve kültürel değerlerinin korunmasına ve gelecek nesillere aktarılmasına önem verilmelidir. Doğal kaynakların kullanımına dikkate dilmeli, geri dönüşüm projeleri arttırılmalıdır.

Yerel yönetimlerin eğitim, sağlık, sosyal hizmetler ve yardımlar gibi temel kamu hizmetlerinde kamusal alan sorumluluğunu taşıması gerekmektedir. Elektrik, su, doğalgaz, temiz hava, ulaşım, haberleşme gibi temel ihtiyaçların karşılanmasında kâr amacı gütmeyen hizmet üretme anlayışı geliştirilmelidir. Kamu hizmetlerinin bedava ya da bu mümkün değilse maliyetini aşmayan bir bedelle sunulması, bedeli karşılığı sunulmak zorunda kalınan hizmetlere olanaksızlığı ve yoksulluğu nedeniyle ulaşamayanlara ise bu hizmetlerin sosyal eşitlik içinde bedelsiz olarak sunulmasını gerekmektedir.

Halkın örgütlenme çabasına katkı verilmeli; örgütlü kesimlerin karar, yönetim ve gözetim sürecine katılması özendirilmeli, toplumsal üretim ve paylaşım desteklenmelidir. İstihdam koşulları iyileştirilmeli, emek gücünün eğitimi ve örgütlenmesi sağlanmalı, değeri ve saygınlığı yükseltilmelidir.

Aday olacak tüm meslektaşlarımız özelinde, tüm mühendis, mimar ve şehir plancısı adayların bu kriterleri önemsemesini, göreve geldikten sonra bu kapsamda uygulamalar yapmasını ve meslek odamız başta olmak üzere diğer meslek odalarından, TMMOB`den, üniversitelerden, sivil toplum kuruluşlarından öneri, görüş ve fikir alarak çalışmalar yürütmesini bir kez daha hatırlatarak siyasi parti, fikir ayrımı gözetmeksizin tüm üyelerimize seçim çalışmalarında başarılar dileriz.

Cumhuriyet Bayramımız Kutlu Olsun

26 Ekim 2018

“Geleceğe güçlü biçimde ulaşabilmek, Cumhuriyetimizi korumak ve yaşatmakla olanaklıdır.” M. Kemal

Emperyalizme karşı zaferle sonuçlanan mücadele sonrasında ilan edilen ve ülkenin kaderini değiştiren Cumhuriyetin 95. yılındayız.

Cumhuriyet; sadece bir yönetim biçimi değildir. Bağımsızlık mücadelesi veren, bunu başaran ve geçmişten bugüne taşınan ortak bir miras; her zaman eşitliği, başka yaşam biçimlerine saygı duymayı savunan bir yaşam biçimi; geleceğe uzanan yolda aklın ve bilimin ışığında yürümeyi savunan bir idealizm; hukukun ve adaletin güvenini sağlamlaştıran bir yapı taşı; temel hak ve özgürlüklerin savunucusu; laik ve demokratik bir toplumun vazgeçilmez bir değeridir.

Dünden gelen mirası koruyabilmek ve yarına daha güçlü bir şekilde taşıyabilmek için; Cumhuriyete ve Cumhuriyetin kazandırdığı tüm değerlere sahip çıkılması gerektiği ortadadır. Her ne kadar Cumhuriyet kazanımları sekteye uğratılmaya çalışılsa da Cumhuriyet, her daim kendini geliştirerek var olmaya devam edecektir.

Harita ve Kadastro Mühendisleri Odası olarak yüzüncü yılına yaklaştığımız Cumhuriyet Bayramı`mızın nice yüzyıllarca kutlanması için ve korunması için her zaman mücadele içerisinde olacağımızı, her şart ve koşulda Cumhuriyete ve değerlerine sahip çıkacağımızı bir kez daha hatırlatarak tüm halkımızın 29 Ekim Cumhuriyet Bayramı`nı kutlarız.

Ölümünün 80. Yılında Atatürk'ü Sevgi, Saygı ve Minnetle Anıyoruz

9 Kasım 2018

"Beni görmek demek mutlaka yüzümü görmek demek değildir. Benim fikirlerimi, benim duygularımı anlıyorsanız ve hissediyorsanız bu kafidir." Mustafa Kemal ATATÜRK

Özgürlük ve bağımsızlığı karakter haline getirebildiysek, aklın ve bilimin ışığında dünü yarına taşıyabiliyorsak, laik, demokratik, temel hak ve hürriyetlere dayalı hukuk devleti normlarını yaşatabiliyorsak, yurtta ve dünyada barışı temel ilkelerimizden biri olarak görebiliyorsak, savaştan çıkan bir ülkeyi çağdaş bir topluma evirebildiysek, kadın haklarını hayata geçirebildiysek, en yoksul ailelerden çıkıp, seçme ve seçilme hakkı ile bu ülkeyi yönetenlerden olduysak, çocuklara umut, gençlere gelecek vaat edebildiysek Mustafa Kemal ATATÜRK`ün öncülüğünde başlatılan devrimci ruhun etkisiyledir.

Bugün ne yazık ki pek çok konuda Mustafa Kemal ATATÜRK`ün bize açtığı devrimci yoldan döndürülmeye çalışılsak da biliyoruz ki Mustafa Kemal ATATÜRK`ün değerleri ve Türkiye Cumhuriyeti her zaman var olmaya devam edecektir.

Harita ve Kadastro Mühendisleri Odası olarak ölümünün 80. yıl dönümünde Atamızı bir kez daha sevgi, saygı ve minnetle anıyor, fikirlerine ve mirasına sahip çıkacağımızı bir kez daha hatırlatıyoruz ve tüm üyelerimizle 10 Kasım`da Anıtkabir`de buluşmayı ümit ediyoruz.

Kadını Değil, Şiddeti Bağlayın

23 Kasım 2018

25 Kasım 1960`te, Dominik Cumhuriyeti`nde; diktatörlüğe karşı mücadele eden 3 kız kardeşin tecavüz edilerek katledilmesiyle yanan ateş aynı tazeliğiyle devam etmektedir ve günümüzde tek bir gün değil her gün mücadelesini verdiğimiz başlıca şiddet türü olarak kaynaklara geçmiştir. Mücadele gününün simgesi olarak "Kelebekler" adıyla efsaneleşen 3 kız kardeşin katledilişi, kadına yönelik şiddetin en ağır yüzü olsa da ne yazık ki ilki de değildir.

Kadınlara, yalnızca kadın oldukları için uygulanan ve cinsiyet eşitsizliği ile haklarının ihlaline yol açan tutum ve davranışlar; her geçen gün yasa eliyle yüceltilmektedir. Sadece kadınlara değil çocuklarımıza yönelik de fiziksel, sözlü, ekonomik ve aile içi şiddet her geçen artmakta ve sahip olduğumuz tek kanun ise birtakım kararnamelerle silinmeye çalışılmaktadır. 8 Mart 2012 tarihinde 6284 sayılı "Ailenin Korunması ve Kadına Yönelik Şiddetin Önlenmesine Dair Kanun", kadınların ülkemizde tutunduğu kanuni köklere dayanan tek dal olmuştur. Bu, kadına yönelik şiddeti önlemeyi amaçlayan kanun "Şiddete uğrayan veya şiddete uğrama tehlikesi bulunan kadınlar, çocuklar, aile bireyleri ve tek taraflı ısrarlı takip mağduru olan kişilerin korunması ve bu kişilere yönelik şiddetin önlenmesi ile şiddet uygulayan veya uygulama ihtimali olan kişiler hakkında şiddetin önlenmesine yönelik tedbirler ile bu tedbirlerin alınması ve uygulanmasına ilişkin usul ve esasları kapsar." ibaresi ile başlasa da günümüzde gelinen durumda kadına şiddete karşı olan bir yapıdan ziyade kadına karşı şiddeti destekleyici yapıya bürünmüştür. Hal böyle olunca da birçok kararname ve uygulamadan nemalananlar; her alanda şiddeti normalleştirip, erkek egemen toplum temellerine bir duvar daha örmeye başlamışlardır. Sosyal alanlarımızda "şort giydiği" bahanesiyle şiddet uygulayanlara karşı "pembe vagon ve pembe taksi" uygulamalarıyla da şiddet, bir de renge büründürülmüştür. Üstüne bir de takım elbise giydirilerek süslenmiş, iyi hal indirimi olarak, kadına karşı sunulmuştur. İş yerlerinde de kadınların emekleri sömürülmüş, cinsiyet nedeni ile şiddete paha biçilerek, kadınlar bir de ekonomik şiddete maruz bırakılmıştır. Her kafadan ses çıktığı yetmezmiş gibi bir de fetvalar gönüllere taht edilmiştir. Bir-iki gün öncesine kadar Diyanet Başkanının bilgisinden ve başarılarından söz eden Bakanlarımız unutmuş olsa da "Bir babanın kızına şehvet duyması caizdir." nidaları hâlâ bu ülkenin kara lekesidir. Getirilmeye çalışılan kürtaj yasağı, tecavüzün meşrulaştırılması ve müftülük nikâhı yasaları ile de çocuklarımızın istismarını destekleyici politikalar sürdürülmüştür.

Dayatılmaya çalışılan ve her türlü şiddetin önünü açan bu uygulamalara karşı tüm kadınlar karşı çıkmalı ve kadın haklarına karşı duyarlı erkekler de hem karşı çıkmalı hem de kadınlara destek olmalıdır.

Harita ve Kadastro Mühendisleri Odası olarak, HKMO Kadın Komisyonu ve çalışma gruplarımızın öncülüğünde; bu uğurda mücadele eden tüm sivil toplum örgütleri ve kamu kurumlarıyla birlikte hareket ederek sesimizi daha çok yükseltecek ve kadın haklarına sahip çıkacağız. Kadına ve çocuğa yönelik her türlü şiddetin bir gün değil, her gün karşısında duracağız ve birlikte "DUR" diyeceğiz.

Dünya Kadın Hakları Günü Kutlu Olsun!

5 Aralık 2018

Kadınların daha insanca yaşama hakkı talebi ve doğuştan var olan haklarına sahip çıkma mücadelesi, yıllar boyunca devam etti ve günümüzde de devam ediyor.

Dünya Kadın Hakları Günü, bu mücadelelerin bir yansıması olmanın yanı sıra ülkemiz kadınları açısından ayrı bir öneme daha sahip. Cumhuriyetin ilanı ile değişen toplum yapısı ve buna uygun kanunların yürürlüğe girmesi ile birlikte; yıllar boyu yok sayılan, görmezden gelinen, "insan" oldukları unutulan kadınların haklarının yasal düzenlemelerle koruma altına alınması sağlandı. Sosyal, ekonomik ve siyasal haklarına kavuşan kadınlar, 5 Aralık 1934 tarihiyle "Seçme ve Seçilme Hakkı"na da kavuştu.

Sosyal, ekonomik, siyasal haklar; herkesin doğuştan sahip olduğu haklar ve kimseye bir başka kimse tarafından lütfedilen bir yapıda olmamalılar. Ancak ne yazık ki çoğu zaman bu gerçeklik unutuluyor ve özellikle kadın hakları, bahşedilmiş bir anlayış ile bir tutuluyor. Bu anlayış dolayısıyla da haklar, yalnızca kâğıt üzerinde kalıyor ve onların hayata geçirilmeleri bir yana, engellenmeleri söz konusu oluyor.

Günümüzde halen çalışma hakkı engellenen; haklarını kullanmak istediğinde işinden edilmekle tehdit edilen; mirastan mahrum bırakılmaya çalışılan; boşanmak istediğinde şiddetle karşılaşan; bir birey olarak özgürce hareket etme hakkından uzaklaştırılmak istenilen; sokakta yürümekten korkan; kıyafeti bahane edilerek tecavüze uğrayan; tacize, tecavüze maruz kalan; "Ama ben de insanım, durun!" dediğinde karşılığını canından olarak alan; her fırsatta ötekileştirilen; "Sen kadınsın; konuşma, gülme, o saatte gezme, sadece çocuk doğur…" gibi insanlık dışı pek çok durumla yaşamak zorunda kalan; toplumdan, siyasetten, hayattan koparılmaya çalışılan kadın sayısı ne yazık ki çok fazla.

Kadınlar; Kadına Yönelik Şiddetle Mücadele Gününde dahi şiddetle karşılaşsa da, pek çok ülkeden önce seçme ve seçilme hakkına sahip olmasına rağmen siyasette kendine zor yer bulsa da, getirilmeye çalışılan düzenlemelerle var olan haklarından uzaklaştırılmaya çalışılsalar da hak arama ve haklarına sahip çıkma mücadelesine durmaksızın devam edecekler.

Harita ve Kadastro Mühendisleri Odası olarak, HKMO Kadın Komisyonumuz ve çalışma gruplarımızın öncülüğünde ve Odamız avukatlarının desteği ile her zaman kadınlarımızın yanında olduğumuzu, kadın haklarına sahip çıkmak için mücadele edeceğimizi ve kadın hakları ihlaline yol açan her türlü uygulamaya, düzenlemeye karşı olduğumuzu bir kez daha hatırlatarak daha coşkulu kutlamalar yapabilmenin umudu ile "Dünya Kadın Hakları Günü"nü kutluyoruz.

Dünya İnsan Hakları Günü Kutlu Olsun

10 Aralık 2018

İkinci Dünya Savaşı sonrasında bireylere tanınan hak ve özgürlüklerin güvence altında olması amacıyla Birleşmiş Milletler İnsan Hakları Komisyonu tarafından İnsan Hakları Evrensel Bildirisi hazırlanmış ve 10 Aralık 1948 tarihinde kabul edilmiştir. O tarihten itibaren de her yıl 10 Aralık, Dünya İnsan Hakları Günü olarak kutlanmaktadır.

Tüm insanlar; doğuştan sahip olduğu ve her ne şart altında olursa olsun korunması ve yaşatılması gereken hak ve özgürlüklere sahiptir. Bu hakların hukuksal düzenlemelerle güvence altında olması, ihlalleri halinde müeyyidelerin devreye girmesi ise bir zorunluluktur.

Eşitliği, özgürlüğü ve barışı temel alan bir anlayış içerisinde başta insan hakları konusu olmak üzere tüm temel hak ve hürriyetler konusundaki yasal düzenlemelerin artırılarak yapılması, yaşatılması ve içselleştirilmesi ülkemiz için elzemdir.

Harita ve Kadastro Mühendisleri Odası olarak barış ve kardeşlik içerisinde herkesin eşit ve özgür bir dünyada yaşayabilmesinin umudu ve insan haklarının teminatı olan laik, demokratik hukuk devleti anlayışının her zaman yaşayacak olmasının inancı ile Dünya İnsan Hakları Günü`nü kutluyoruz.

İstanbul Boğazı İmar Barışıyla Savaşta

24 Aralık 2018

Hazırlanan Yasa Taslağıyla Boğaziçi Sahil Şeridi ve Öngörünüm Bölgesindeki Alanlar da İmar Barışına Dahil Ediliyor

21 Aralık 2018 tarih ve 2/1491 esas no. ile Plan ve Bütçe Komisyonu'na sunulan Karayolları Trafik Kanunu ile Bazı Kanunlarda Değişiklik Yapılmasına Dair Kanun Teklifi'nin 2. maddesi ile '3/5/1985 tarihli ve 3194 Sayılı İmar Kanununun geçici 16 ıncı maddesinin dördüncü fıkrasına "bu Kanun" ibaresinden sonra gelmek üzere "ve 2960 sayılı Kanun" ibaresi eklenmiş ve maddeye bağlı 18/11/1983 tarihli ve 2960 sayılı Boğaziçi Kanununda tanımlanan Boğaziçi sahil şeridi ve öngörünüm bölgesine ait kroki ile sınır ve koordinat listesi ekteki şekilde değiştirilmiştir.` hükmünün düzenlenmesi öngörülmüştür.

Boğaziçi Kanunu`nun ilk maddesinde de belirtildiği üzere kanunun düzenlenmesindeki amaç; İstanbul Boğaziçi Alanı`nın kültürel ve tarihi değerlerini ve doğal güzelliklerini kamu yararı gözetilerek korumak ve geliştirmek ve bu alandaki nüfus yoğunluğunu artıracak yapılanmayı sınırlamak için uygulanacak imar mevzuatını belirlemek ve düzenlemektir. Burada üzerinde durulması gereken asıl noktanın kamu yararı olduğu aşikârdır. Kültürel, tarihi ve doğal değerlerin korunmasında da, yapılacak yapılarda gözetilecek kriterlerde de kamu yararı ön planda olmak zorundadır. Kanunun 'Genel Esaslar` başlıklı 3. maddesinin e) bendindeki "Boğaziçi Alanındaki yapılar bu Kanun hükümlerine ve imar planları esaslarına göre yapılır, aykırı olanlar derhal yıkılır veya yıktırılır." hükmü ile i) bendindeki "Boğaziçi Alanında kıyılar ancak kamu yararına kullanılır." hükmü de bu amacı destekler niteliktedir. Kanunun 10 ila 13. maddelerini kapsayan ikinci bölümünde de imar uygulamalarının nasıl olması gerektiği, planların denetimi ve yıkım işlemlerinin nasıl olması gerektiği düzenlemelerine yer verilerek kanunun amacı ve işlevi pekiştirilmeye çalışılmıştır. Fakat ne yazık ki anılan kanun teklifi ile getirilmeye çalışılan düzenleme eğer ki kabul edilirse Boğaziçi Kanunu`nun amaç ve işlevinden söz etmek mümkün olmayacak ve kamu yararını gözetmek amacı taşıyan bir kanunun hükümleri işlevsiz kalacaktır.

Söz konusu teklifin gerekçesinden de anlaşılacağı üzere Boğaziçi sahil şeridi ve öngörünüm bölgesindeki taşınmaz maliklerinin de İmar Kanunu'nun geçici 16. maddesi uyarınca yapı kayıt belgesi alabilmesinin önünün açılması hedeflenmekte ve yıkım kararları ile idari para cezalarının iptal edilmesi amaçlanmaktadır.

Gündeme geldiği ilk andan beri imar barışının imar affı özlü uygulamasının, halkın yararını düşünmekten ziyade orman, mera, kıyı, kent toprakları gibi bütün kamusal alanların işgalinin ve talanının önünü açacağını; kaçak yapılaşmalar neticesinde doğal değerlerin tahribatının ve hukuksuzluğun özendirileceğini; çarpık ve düzensiz kentleşmenin kalıcı hale getirileceğini; yasalara ve kurallara uygun yaşayan bireyler için yasalara uymayanlar lehine yapılan düzenlemelerle oluşturulan eşitsizlik olgusuyla devlete, hukuka ve adalete olan güvenin sarsılacağını; bu tür uygulamaların bedelinin hep birlikte ödeneceğini Harita ve Kadastro Mühendisleri Odamız başta olmak üzere TMMOB ve bileşenleri her fırsatta dile getirmiştir. Odamızın 25.05.2018 tarihinde yapmış olduğu basın açıklamasında da imar affı düzenlemesinin getirilerinin yanı sıra neler götüreceğinin üzerinde durulmuştur.

Getirilmeye çalışılan bu değişiklik de imar affı/barışının düzenlemesine neden karşı çıktığımızın haklı bir göstergesidir. Halkın yararına ve halkın çıkarını koruma amacı taşıdığı ileri sürülerek yürürlüğe giren ve uygulanan imar affında asıl amacın bazı kesimlerin çıkarlarını korumak olduğu, getirilmek istenen bu düzenleme ile bir kez daha anlaşılmıştır. İstanbul'un tarihi ve doğal güzelliği olan Boğaziçi'ndeki kaçak yapıların yasal hale gelmesi, yıkım kararları ve idari para cezalarının iptal edilecek olması sadece kamu vicdanında değil dünya mirası İstanbul kentinin kültür, tabiat varlıklarının geleceğinde de iyileştirilmesi olanaksız derin yaralar açacaktır.

Boğaziçi bölgesine has bu uygulamanın neden İmar Kanunu`nun geçici 16. maddesi değişikliğinin yürürlüğe girdiği zaman yapılmayıp bugün gündeme geldiği de ayrı bir soru işaretidir. Boğaziçi Kanunu'nun çıkarıl-

dığı tarih olan 1983`ten bu yana tarihi, kültürel ve doğal alanlara olan bakış açısı değişmiş; kamu yararını ön planda tutma gayesi yerini rant odaklı girişimlere bırakmıştır. Her ne şartta ve amaçta olursa olsun, bu düzenlemenin kamu yararı gözetmediği ve aksine kamu yararını zedeleyeceği, dünya mirası olan İstanbul kentinin kültür, tabiat varlıklarının ve çevre değerlerinin ranta kurban edilmesi İstanbul ile birlikte ülkemizin dünyadaki kültür turizmindeki yerini inanılmaz derecede yıkıma uğratacağı da açıktır.

Harita ve Kadastro Mühendisleri Odası olarak kamu yararına olması gereken uygulamaların herkese açık ve eşit bir şekilde kullanılması gerektiği kanısı ile aksi haldeki uygulamalara her zaman karşı olduk ve olmaya da devam edeceğiz. Anayasa'da düzenlenmiş kamu kurumu niteliğindeki bir meslek kuruluşu olmamız dolayısıyla kamu yararına olmayan yasal düzenlemeleri dile getirmek, kamu görevlerimizden biridir. Bu nedenle henüz Plan ve Bütçe Komisyonu`nda olan söz konusu bu düzenlemenin bir an önce geri çekilmesi gerektiğini bir kez daha dile getiriyoruz.

Yeni Yılımız Kutlu Olsun

31 Aralık 2018

Her yeni yıl, yeni bir umut ve heyecanla gelir. Geriye dönüp de son bir yılda yaşadıklarımıza, yaşamak zorunda bırakıldıklarımıza baktığımızda içimizdeki heyecan ve umutlarımız kırılmaya yüz tutmuş olsa da biz yine de direncimizi korumamız gerektiği kanısındayız.

Demokrasiyi, insan haklarını, doğayı, ülke kaynaklarını, laikliği ve Cumhuriyeti korumak ve yaşatabilmek için her geçen gün daha çok çaba sarf etmek zorunda kaldığımızın farkında olsak da inanıyoruz ki birlikte güçlüyüz ve güçlendikçe umudumuz kaybolmayacak.

Harita ve Kadastro Mühendisleri Odası olarak yeni yılda geçmişten aldığımız derslerin bilgeliği ile yanlışları bir kez daha tekrar etmemek ve geleceğe daha güzel anılar biriktirebilmek dileğiyle tüm üyelerimizin ve ailelerinin yeni yılını kutluyoruz.

İyi Bir Mühendis, İyi Bir Hukukçu Olmak Yetmez. İyi İnsan Olunmalı!

4 Ocak 2019

Üniversiteler; bilimsel araştırmalar yapan ve ifade özgürlüğü bulunan, bilimin üretildiği yerlerdir. Bunun beraberinde topluma karşı sorumluluk bilincinde olan, insan haklarına saygılı, tüm canlıları seven, empati sahibi ve bilimsel düşünme yetisine sahip bireyler yetiştiren öğretim kurumlarıdır.

Geçtiğimiz günlerde bir vakıf üniversitesinde yaşanan cinayet ise üniversitelerdeki güvenlik zafiyetinin, üniversite çağına gelmiş bireylerin bencillik, her ne pahasına olursa olsun ders geçme hırsı ile dolu, insan sevgisi ve hoşgörüden yoksun, kopya çekmeyi kendisine bir hak olarak gören, mezun olduktan sonra adalet dağıtması gerekirken daha öğrenciyken bile adalet duygusundan yoksun bireylerin topluma nasıl katıldığının somut bir göstergesi olmuştur.

Hukuk Fakültesindeki bir 4. sınıf öğrencisinin kopya çekmesine müdahale eden 26 yaşında Araştırma Görevlisi Ceren Damar Şenel, bu öğrenci tarafından bıçaklanarak ve silahla göğsünden vurularak alçakça katledilmiştir.

Geçtiğimiz yıl Eskişehir`de 4 akademisyenin hayatını kaybettiği katliamdan ders çıkartması gerekenler, demokratik haklarını savunan üniversite gençliğine ve bilimi ve özgürlüğü savunan akademisyenlere karşı cevval kesilmekte, adı bilimle, özgürlükle anılması gereken üniversiteler katliamlarla anılır hale gelmektedir.

Çözüm; okul öncesi eğitimden üniversiteye kadar her aşamasında odağında insanları ve tüm canlıları sevdirmeyi, hoşgörüyü, empatiyi, adalet ve dürüstlük duygusunu esas alan bilimsel ve özgür bir eğitim sisteminin tez vakit yaratılmasıdır. Bu çok uzun bir süreçtir; ancak en azından tohumlarının şimdiden atılması en önemli temennimizdir. Bunun beraberinde bireysel silahlanmanın önüne geçilmesi ve yaşam hakkına saygı duyulması gerektiği bilinci herkese kazandırılmalıdır.

Herkesi eşitlik, özgürlük, barış, hoşgörü ve adalet duygusuyla yaşamaya davet ederken, hayatını kaybeden Ceren Damar Şenel`in ailesine ve yakınlarına başsağlığı diliyor ve böyle olayların bir daha yaşanmamasını temenni ediyoruz.

Kirli Ellerinizi Çocuklarımızdan Çekin

15 Ocak 2019

2016 yılında Meclise gelen ve oluşan tepkiler sonucunda geri çekilen; çocuklara cinsel istismar suçlarında mağdur ve failin evlenmesi halinde, cezanın ertelenmesini ya da hükmün açıklanmasının geri bırakılmasını öngören yasa teklifi yeniden gündeme geldi.

Çocuk yaşta evliliklerden kaynaklı cezaları affedecek olan bu düzenleme ile cezaevinde bulunan 10.000 kişinin tahliye edilmesinin önü açılacak. Söz konusu teklife göre; taraflardan birinin reşit olmaması ve evliliklerin resmi olarak devam etmesi şartı aranırken cebir, şiddet, tecavüz yoluyla veya zorla yaptırılan evliliklerin düzenlemenin dışında tutulacağı belirtilse de bu durumun çocuk yaştaki evliliklere engel olmayacağı aşikâr ve çocuk yaştaki her evliliğin de cebir, şiddet ve tecavüz içerdiği bilinen bir gerçek.

Çocuk yaşta evliliklerin önünü açacak, resmi nikah adı altında çocuk istismarını arttıracak, tacize-tecavüze yasal kılıf oluşturacak, mağduriyetleri giderme bahanesi ile pek çok yeni mağduriyete yol açacak bu düzenlemeye dün olduğu gibi bugün de bir kez daha karşı olduğumuzu belirtmek istiyoruz.

Çocukların çocukluğunu yaşamadan evlenmeye zorlanması, tacizcisini hapis cezasından kurtarma saikiyle her geçen gün yeni bir istismara uğramasına göz yumulması, çocuk yaşta evliliğe zorlanan kız çocuklarının çocuk yaşta anne olmasına müsaade edilmesi, evlilik bahanesi ile kız çocuklarının eğitim hayatından koparılmasına yol açılması kabul edilebilir nedenler değildir ve ne şart altında olursa olsun kabul edilir nedenlere de dönüşmeyecektir.

Harita ve Kadastro Mühendisleri Odası olarak mağduriyetleri giderme adına gündeme geldiği iddia edilen bu düzenlemenin bir an önce geri çekilmesini, taciz ve istismar ile ilgili cezalara af getirilmesi bir yana bu suçların cezalarının daha da arttırılması gerektiğini, toplumsal huzurun çocuklardan başlayarak her kesime yayılacağının bilinci ile çocuklarımızı istismar edecek değil koruyacak düzenlemeler yapmamız gerektiğini bir kez daha hatırlatmak istiyoruz.

Hrant İçin, Adalet İçin

19 Ocak 2019

12 yıl önce genel yayın yönetmeni olduğu Agos gazetesi önünde katledilen Hrant Dink, ülkemizde hep birlikte, barış ve kardeşlik içerisinde yaşama arzusundan başka bir niyeti olmayan ve bunu her fırsatta dile getirdiği için saldırılarla, suikastlarla karşılaşan pek çok aydınımız ve gazetecimizden biriydi.

Tetiği çeken fail yakalanmış olsa da ne yazık ki olayın arkasındaki karanlık ve derin ilişkilerin net bir şekilde gün yüzüne çıkarılamaması, tüm sorumlularının cezalandırılamaması, ülkemizin aydınlık geleceği için utanç listesinde yer almaya devam ediyor.

Harita ve Kadastro Mühendisleri Odası olarak "Hrant İçin, Adalet İçin" barış ve kardeşlik içerisinde yaşamamıza engel olmaya çalışan her türlü zihniyete, girişime karşı olduğumuzu bir kez daha hatırlatırken; din, dil, ırk, cinsiyet ve siyasi görüş farkı gözetmeden tüm halkların ülkemizdeki kardeşliğine olan inancımızla Hrant Dink`i saygı ve özlemle anıyoruz.

Ecelsiz Öldürüldük. Vurulduk Ey Halkım, Unutma Bizi...

24 Ocak 2019

Faili meçhul cinayet, yapanın kim olduğu bilinmeyen cinayet olarak tanımlansa da ne yazık ki Türkiye`de failleri, azmettiricileri açığa çıkartılmayan cinayetler haline gelmiştir. Yıllarca önce işlenen pek çok cinayetin hâlâ aydınlatılmamış olması bu tarz başka girişimlerde bulunanlara da cesaret vermiştir.

Bu topraklarda hep birlikte, kardeşçe yaşama arzusu içerisinde olanlara, doğru olanı dile getirmekten sakınmayanlara, haksızın, yanlışın karşısında olanlara sıkılan her kurşun, atılan her bomba aslında barış ve huzur içerisinde yaşayabilme isteğimize, geleceğe dair umutlarımıza darbe vurmaktadır.

1993 yılında Gazeteci Uğur Mumcu`nun evinin önünde arabasına koyulan bomba da, 2001 yılında Diyarbakır Emniyet Müdürü Ali Gaffar Okkan`ın içerisinde bulunduğu emniyet aracına açılan ateş de Türkiye yakın tarihinin kara lekelerinden biri olmuş ve umuda darbe vurmuştur. Aradan geçen onca yıla rağmen her iki cinayet de hâlâ aydınlatılmamıştır.

Harita ve Kadastro Mühendisleri Odası olarak faili meçhul bırakılan tüm cinayetlerin bir an önce açığa çıkarılmasını ve adaletin tecelli etmesini, toplumsal huzurumuzu bozmaya yönelik bu tarz saldırıların bir daha yaşanmamasını diliyor; keskin kalemi ile Türkiye gerçeklerini anlatmaktan hiçbir zaman çekinmeyen, yıllar önce dile getirdiklerinde haklı olduğu zamanla anlaşılan Uğur Mumcu`yu ve yaptıkları ile halen hafızalarda yer alan, örnek bir emniyet müdürü profili çizen Ali Gaffar Okkan`ı saygı ve özlemle anıyoruz.

İmar Kanunu Affeder, Mühendislik İlkeleri Asla!

8 Şubat 2019

Kartal`da çöken binada hayatını kaybeden vatandaşlarımızın yakınlarına başsağlığı, yaralanan vatandaşlarımıza acil şifalar diliyor, enkaz altında kalanların bir an önce kurtarılmalarını temenni ediyoruz.

İstanbul, Kartal`da 06.02.2019 tarihinde 8 katlı bir binanın çökmesi sonucunda son verilere göre 11 vatandaşımız hayatını kaybederken, onlarca kişi de yaralandı. Binanın alt katında kaçak bir tekstil atölyesinin bulunduğu iddiası sebebiyle olay sırasında binada kaç kişinin bulunduğu ve enkaz altında kaç kişinin olduğu henüz tam olarak tespit edilemediği haberlere yansımıştır.

İstanbul-Kartal'da çöken 8 katlı bina ve öncesinde İstanbul-Sütlüce`de yıkılan yapı, yoğun yağışlarla birlikte ardı ardına yıkılan istinat duvarları, çöken yollar son yıllarda ülkemizde sıklıkla duyduğumuz haberler haline geldi.

Binanın çökme sebebi henüz bilinmese de İstanbul Valiliği tarafından yapılan açıklamada binanın son 3 katının kaçak olduğu vurgulandı. Son çıkarılan imar affı ile tekrar gündeme gelen kaçak yapılaşmalar ve İstanbul`da çöken bina; imar aflarının bir çözüm olmadığını bir kez daha göstermiştir.

Maalesef ki gelenekselleşen imar affı süreçleri; yapıların depreme dayanıklılığı, çevre, barınma ve yaşam hakkı, can ve mal güvenliği gibi alanlarda ağır sorun ve zararlara yol açabilecek belirsizlikler yaratırken mühendislik hizmetleri yönünden de kamu denetimi sorumluluğunun ihmal edilmesine neden olmaktadır. Ülkemizde 1950`lerden bu yana defalarca düzenlenen ve seçim yatırımı olarak görülen imar affı uygulamaları; orman, mera, kıyı, kent toprakları gibi bütün kamusal alanların işgalinin ve talanının önünün açıldığını; kaçak yapılaşma ile doğal değerlerin tahribatına sebep olduğunu; hukuksuzluğun özendirildiğini; çarpık ve düzensiz kentleşmenin kalıcılaştırıldığını; üzerine kaçak yapı yapılan hazine ya da belediye taşınmazlarının dahi ilgililere satışının öngörülmesi ile kamu taşınmazlarının işgalinin ve yağmalanmasının, çarpık yapılaşmanın, düzensiz, plansız kentleşmenin hukuksal alt yapısının hazırlandığını; %66`sı birinci ve ikinci derece deprem kuşağında olan ülkemizde, depreme dayanıklı bilime, tekniğe ve mühendisliğe uygun yapıların oluşması yerine vatandaşlarımızın can ve mal güvenliğini tehdit edecek yapıların meşru kılınmasının önü açıldığını ve yasalara ve kurallara uygun yaşayan bireyler için yasalara uymayanlar lehine yapılan düzenlemelerle oluşturulan eşitsizlik olgusuyla devlete, hukuka ve adalete olan güvenin sarsılmasına yol açıldığını bir kez daha göstermiştir.

Devletin anayasal görevlerinden olan sağlıklı, güvenli ve yaşanabilir kentler kurabilmek ve yaşanabilir çevre oluşturabilmek için sağlıklı yapı üretiminin gerçekleştirilmesi zorunludur.

Van depremi sonrasında, afet ve risk adı altında hiçbir kurala ve koşula bağlı olmaksızın ülke topraklarını ranta açan "Afet Riski Altındaki Alanların Dönüştürülmesi Hakkında Kanun" çıkarılmış, kentsel dönüşüm uygulamalarına, Kanunun gerekçesi olarak gösterilen riskin büyük olduğu bilinen kısımlarda değil, rantın yüksek olduğu yerlerde ya da kamuya ait alanlarda başlanılmıştır.

Ülkemizdeki "kentsel dönüşüm" anlayışı tamamen rant odaklı olup "sağlıklı yaşanabilir bir kentsel çevre"yi oluşturmayı amaçlayan; planlama, imar, kentleşme, yapı ve afet alanlarında bilimsel, sosyal ve bütünlükçü bir yaklaşımı gerektiren "kentsel yenileme" ve "kentsel sağlıklaştırma"dan uzaktır.

Ülkemizde sağlıklı, güvenli ve yaşanabilir kentler kurmak için; doğal varlıkları, ekolojiyi, tarihi, kültürel ve toplumsal değerleri koruyan, yaşatan, geliştiren bir arazi kullanımı ve yerleşim politikası temelinde bütüncül bir planlama yaklaşımına ihtiyaç bulunmaktadır. Bu kapsamda çevreyi gözeten, dönüşüm alanlarında yaşayanların ihtiyaçlarını göz önüne alan, "insanı ve insanca yaşamı" temel hedefine koyan bir planlama süreci acil olarak başlatılmalıdır.

TMMOB`nin 19.01.2013 tarihinde yayımladığı "Yaşanabilir Kentler İçin TMMOB Kentsel Dönüşüm İlkeleri"nde belirttiği gibi geliştirilen tüm projelerde, kamu yararı ilkesine ve mühendislik, mimarlık ve planlama ilkelerine ayrımsız biçimde uyulmalı; projeler temelde rant artışını değil, can güvenliğinin sağlanmasını ve yaşam düzeyinin yükseltilmesini amaçlamalı; tüm yapılaşmalara yönelik güçlü, kamusal yapı denetim sistemi yaşama geçirilmeli, afet tehlikesi karşısında alınabilecek tek önlemin "yapı düzeyinde" güçlendirme ve yenileme olduğu düşüncesinden vazgeçilmeli, yapılar, kentsel ve/veya bölgesel düzeyde ele alınarak, afete duyarlı planlanma yaklaşımı esas alınmalı, imar planları risk azaltma önlemlerini kapsayacak şekilde yeniden yapılandırılmalı, kentsel dönüşüm projelerinde kent bütününe ilişkin risk faktörleri belirlenmeli ve bu verilere göre risk azaltma planları hazırlanmalıdır.

Binalar başta olmak üzere köprü, baraj, tünel, yol ve benzeri tüm mühendislik yapılarında gerek inşaat aşamasında gerekse yapının kullanım/işletim aşamasında periyodik ve sürekli olarak deformasyon ölçmelerinin gerçekleştirilmesi gerekmektedir.

İnsan gibi mühendislik yapılarının da bir yaşam ömrü bulunmaktadır. Bu nedenle yapıların şekil, boyut ve konumlarında zeminden, çevre koşullarından (sıcaklık, basınç, nem, rüzgâr vb.), yapım hatalarından ya da ihmallerden kaynaklanan zaman içerisinde gelişen değişimler olabilmektedir.

Günümüzde tüm mühendislik yapılarının şekil, boyut ve konumları yatay ve düşey doğrultuda milimetre (mm), hatta daha yüksek doğruluk ve duyarlıklarda izlenebilmektedir. Harita mühendisleri tarafından kullanılan uzay ve uydu tabanlı konum belirleme sistemleri (GPS), lazer tarama teknolojisi, doğrultu-mesafe ölçümüne dayalı otomatik yersel ölçme sistemleri (total station) ve diğer sensörler tüm mühendislik yapılarında meydana gelmiş ya da gelebilecek deformasyonların belirlenmesini sağlamaktadır.

Bu nedenle son olarak İstanbul-Kartal'da çöken 8 katlı bina ve yanında çökme riski olan diğer binalarda olduğu gibi vatandaşlarımızın can ve mal güvenliğini tehdit eden sorunlara karşı tüm mühendislik yapılarının inşası ve sonrasında düzenli olarak hareketlerinin izlenebilmesi için deformasyon ölçmelerinin yapılması ve yasal bir zorunluluk haline getirilmesi gerekmektedir.

Harita ve Kadastro Mühendisleri Odası olarak ısrarla ifade ettiğimiz gibi; ruhsatsız ve kaçak yapıların önünü açan, deprem riskini yok sayan, mühendislik etiği ilkeleri ile bağdaşmayan, binaların yapım ve işletim sürecinde denetim sürecini zafiyete uğratan imar affı ve benzeri tüm yasal düzenlemelere karşı çıkıyoruz.

Bu bağlamda ülkemizdeki riskli yapı stoku açısından rant algısından uzak kentsel dönüşüm sürecinin gerekli ve zorunlu olduğunu, ivedi olarak yapı denetimi sürecinde yasal düzenlemeler yapılarak mühendislik yapılarının inşaatı ve işletimi sürecinde deformasyon ölçmeleri ve diğer haritacılık hizmetlerinin zorunluluk haline getirilmesi talebimizi yineliyoruz.

Harita ve Kadastro Mühendisleri Odası olarak yaşanan üzücü olayda hayatını kaybeden vatandaşlarımızın yakınlarına başsağlığı, yaralanan vatandaşlarımıza acil şifalar diliyor, enkaz altında kalanların bir an önce kurtarılmalarını temenni ediyoruz. Bu ve benzeri olayların bir daha yaşanmaması için kaçak yapılaşmalara, eksik zemin-etüt çalışmalarına göz yumulmamasını; deformasyon ölçmelerinin ihmal edilmemesini, tehlike arz eden binaların imar afları ile örtbas edilmesi yerine bilime ve mühendislik tekniklerine dayalı, topluma, çevreye ve yaşam hakkına duyarlı yapıların yapılması gerektiğini yineliyor ve bu amaçla gerekli çalışmaların arttırılması için sürecin takipçisi olacağımızı bir kez daha tekrar ederek basına ve kamuoyuna saygı ile duyuruyoruz.

Taşınmaz Değerlemesi Alanına Yönelik Yasal Düzenlemeleri Önemsiyor ve Takip Ediyoruz

8 Şubat 2019

05 Şubat 2019 tarih ve 30677 sayılı Resmî Gazete`de yayımlanan 30 no`lu Cumhurbaşkanlığı Kararnamesi`nin 16-23 maddeleri uyarınca yapılan yasal düzenleme ile ülkemizdeki kamu kurum ve kuruluşları içerisinde en çok harita mühendisinin istihdam edildiği ve hizmet yürüttüğü, meslek ve sektörümüz açısından önemli bir kurum olan Tapu ve Kadastro Genel Müdürlüğü (TKGM) uhdesinde yeni bir yapılanma ve görev tanımıyla "Taşınmaz Değerlemesi" alanına yönelik önemli düzenlemeler yapılmıştır.

Ülkemiz ve meslek alanımız açısından önemli bir adım olan bu yasal düzenleme, beraberinde bundan sonraki süreçte harita-kadastro/geomatik hizmet sektörü açısından da hiç kuşkusuz yeni bir ivmelenme sürecini oluşturacaktır. Ülkemizde SPK lisanslı gayrimenkul (taşınmaz) değerleme uzmanlarının önemli ve büyük bir bölümünü harita/geomatik mühendisleri oluşturmaktadır.

Bu nedenle Harita ve Kadastro Mühendisleri Odası olarak üye ve meslektaşlarımızın temel uzmanlık alanlarından birisi olan Taşınmaz Değerlemesi alanına yönelik atılan bu olumlu adımın nitelikli ve sürdürülebilir olarak yapılandırılması ve işletilmesi sürecinde her türlü katkıyı sağlayacağımızı belirtirken, konunun bilimsel ve teknik yönden uluslararası satndartlar kapsamında ele alınması yönündeki görüşlerimizi kamuoyu ile paylaşmak isteriz:

1. Kararnamenin 19`uncu maddesi ile Tapu ve Kadastro Genel Müdürlüğü bünyesinde 'Taşınmaz Değerlemesi Daire Başkanlığı` kurulmuştur. Tarihsel açıdan kadastro ile doğrudan ilişkili olan taşınmaz değerlemesinin, uzman ve deneyimli personeli ile köklü kurumsal yapıya sahip TKGM`nin sorumluluğuna bırakılması olumlu bulunmuştur.

2. Kararnamenin 20`nci maddesi Taşınmaz Değerleme Dairesi Başkanlığının görevlerini tanımlamaktadır. Bu görevlerden birincisi "Taşınmazların toplu değerleme yöntemleriyle değerini belirlemek, değer bilgi merkezini kurmak, yönetmek ve değer haritalarının üretilmesi ile güncel tutulmasını sağlamakdır" şeklindedir (mad. 20, (e), 1). Bu ifadede geçen 'değer bilgi merkezleri` ifadesi ile neyin kastedildiği anlaşılamamıştır. Ayrıca, 'taşınmazların toplu değerleme yöntemleriyle değerini belirlemek` görevinin iddialı bir görev olduğu düşünülmektedir. (Toplu) Taşınmaz değerlemesi ile her cadde ve sokak için farklı matematiksel modeller ve farklı değişkenler ile farklı anlamlılık düzeylerinde sonuçlar üretebileceği, farklı değerleme modelleri ve veri setleri ile kestirilen değerlerin toplum tarafından anlaşılamayabileceği, kestirilen değerler üzerinden yapılacak idari işlemlerin (örn.; kamulaştırma, kentsel dönüşüm, imar uygulamaları, vergilendirme vb.) uyuşmazlıkları arttırabileceği değerlendirilmektedir.

3. Taşınmaz değerlemesi; coğrafi, hukuki, fiziksel, çevresel ve ekonomik verilere gereksinim duyar. TKGM bunlar içinde sadece coğrafi (kadastro) ve hukuki (tapu sicili) verilerinin üretimi ve kayıt altına alınmasından sorumludur. Ülkemizde kadastro, tapu sicili ve adres sicili dışında taşınmazlara ilişkin veriler içeren ulusal sicil veya veri tabanları bulunmamaktadır. Örneğin; cins değişikliği yapılmamış taşınmazlar veya yasadışı yapılar içeren taşınmazların yapı bileşenlerine ilişkin verilerin kaydedildiği ulusal bir envanter bulunmamaktadır. Bu durumda, üzerinde yapı olup olmadığı bilinmeyen taşınmazlara, üzerinde yapı olduğu bilinse de yapının nitelikleri (örn.; alanı, türü, kullanım türü, yaşı) bilinmeden nasıl değer takdir edilecektir. Bu ve benzeri veri problemlerinden ötürü, TKGM`nin toplu değerleme yöntemleriyle değer belirleme açısından zorluklar yaşayacağı düşünülmektedir.

4. Taşınmaz Değerleme Daire Başkanlığı toplu değerleme yapma yerine (toplu) ilk aşamada değerleme sistemini etkinleştirecek sicil ve veri tabanlarının geliştirilmesine odaklanmalıdır. Bu bağlamda pek çok ülkede bina ve bağımsız bölümlere ilişkin hukuki, geometrik ve yapısal verilerin kayıt edildiği kamu sicillerinin (örn., İsviçre`de Federal Register of Buildings and Dwellings, Danimarka`da Register of Building and Dwel-

lings in Denmark, Hollanda`da The Key Register on Buildings) ülkemizde de kurulmasına yönelik çalışmalar yapılmalıdır.

5. Taşınmaz Değerlemesi Daire Başkanlığı, toplu değerleme yapma yerine ayrıca 'değer haritalarının üretilmesi ve güncellenmesi` (mad. 20, (e), 1) ile 'istatistikler ve raporlar yayımlama` (mad. 20, (e), 4) görevlerine ağırlık vermelidir. Bu görevler, HABITAT III- Yeni Kentsel Gündem belgesinin önerdiği taşınmaz değerlerindeki değişimlerin izlenmesine yönelik öneriler ile örtüşmektedir (md. 104). Ancak bu görevlerin gerçekleştirilmesi için taşınmaz birimlerinin devir işlemlerine ilişkin doğru verilere gereksinim duyulur. Ülkemizde taşınmaz (ör., parsel, bağımsız bölüm) esasıyla tutulan tapu sicili bu gereksinime yanıt vermemektedir. Örneğin; tapu sicilinde hisse satışı olarak görünen bir devir işleminde, devredilen nesne aslında yasadışı veya cins değişikliği yapılmamış yapılı bir taşınmazın bir bölümü veya katı olabilir. Bu nedenle devredilen nesneye ilişkin verilerin kaydedildiği envanterlere gereksinim duyulur. Pek çok ülkede taşınmaz birimlerinin devir işlemlerine ilişkin verileri tutulduğu özel sicil ve veri tabanları (örn.; Danimarka`da Satış ve Değerleme Sicili, Almanya`da Satış Fiyatları Koleksiyonu, Slovenya`da Satış Fiyatları Sicili) geliştirilmiştir. Ülkemizde de oluşturulması önerilen, taşınmaz esası yerine adres esası üzerinden tutulacak böylesi bir sicil ile yasal / yasadışı tüm taşınmaz birimlerinin gerçekleşmiş devir bedelleri ve devir işlemlerine ilişkin verilerin (örn.; devir türü, devir tarihi) kayıt altına alınabileceği, bu verilere dayalı olarak endeks ve istatistiklerin üretilebileceği düşünülmektedir.

Basına ve kamuoyuna saygı ile duyuruyoruz.

Sayılmayız Parmak ile, Tükenmeyiz Kırmak ile…

22 Şubat 2019

"HKMO Kadın Çalışma Grubu Çalışmalarına İnançla Devam Ediyor"

Münevver`i hatırlar mısınız? Hani cansız bedeni parçalanmış şekilde çöpte bulunmuştu.

Ya Özgecan`ı? Tecavüze direndiği için öldürülüp bedeni yakılmıştı da annesi "Çok acı çekmiştir kızım, keşke kurşunlasalardı." demişti.

Peki ya Şule`yi hatırlar mısınız? 20. kattan atılıp intihar ettiği ileri sürülen; vücudunda cinsel saldırıya dair izler bulunmasına rağmen "O saatte, orada ne işi varmış?" diye sorgulanan o genç kadını.

Ya yemeğin tuzu az oldu diye, ayrılmak istedi diye, bir erkeği reddetti diye, namus bahanesiyle, töre kisvesiyle öldürülen Ayşe`yi, Güldünya`yı, Emine`yi, Meryem`i, isimleri bir mezar taşında öylece kalan ve hatta belki bir mezar taşı bile olmayan onlarca, binlerce kadını hatırladınız mı?

Yanınızdan geçip gitti o kadınlar; dayak yerken görüp yüzünüzü çevirdiniz belki "Karı-koca arasına girilmez." diyerek, imdat çığlıklarını duyup da duymazdan geldiniz çoğu zaman, hatta o kadınları suçladınız, "Bir kabahati vardı ki bunu hakketti." dediniz.

Yanınızdan geçip gitti o kadınlar; kadın olmanın, insan olmanın zor olduğu bu topraklarda erkek egemenliğine, haksızlıklara direnerek.

Bu dünyadan gitti o kadınlar; katilleri çoğu zaman yakalanmadı, yakalansa da gereken cezaları almadı. O kadınların yardım çığlıkları duyulmadı, koruma talepleri yok sayıldı, ölümleri sıradanlaştırıldı.

Ama biz unutmadık o kadınları; hiçbir zaman da unutmayacağız. Hiçbir kadın fiziksel, cinsel, psikolojik, ekonomik şiddete maruz kalmayana kadar; hiçbir kadın canından olmayana kadar devam edecek mücadelemiz.

Harita ve Kadastro Mühendisleri Odası olarak Kadın Komisyonumuz ve çalışma gruplarımız öncülüğünde kadınların yanında olmaya, kadın haklarına sahip çıkmaya, kadın cinayetlerinin durdurulması için gereken mücadeleyi sürdürmeye ve hayatını kaybeden kadınlarımızın davalarının takipçisi olmaya devam edeceğiz, kirpiğimiz yere düşmeyene kadar…

Video için

Dünya Yerinden Oynar, Kadınlar Özgür Olsa

8 Mart 2019

"Kadının özgürlüğü, tüm insanoğlunun özgürlüğü gibi, yalnızca emeğin sermayenin boyunduruğundan kurtulmasıyla olacaktır." Clara Zetkin

Kadınların yaşam ve emek mücadelesi çok uzun yıllar devam etmiş ve 8 Mart 1857`de farklı bir anlam kazanmıştır. 8 Mart 1857`de, Amerika`da daha iyi çalışma koşulları isteği ile greve başlayan ve karşılaştıkları tepki ve baskı sonucunda hayatını kaybeden kadınlardan bugüne; kadın dayanışması ve mücadelesi katlanarak devam ediyor. 1857`de 16 saatlik çalışma saatleri, düşük ücretler ve zorlu çalışma şartları nedeniyle greve çıkan kadın işçilerden alınan bayrak, 1911 yılından itibaren 8 Mart`ın Dünya Kadınlar Günü olarak anılmasına ve o zamandan bugüne mücadelenin durmaksızın devam etmesine vesile oluyor. Emeklerinin yok sayılmasına müsaade etmeyecek tüm kadınlar gerek iş yerlerinde gerek evlerinde gerek hayatın her yerinde tam anlamıyla "özgür" olabilecekleri günlerin özlemi ile karşılaştıkları tüm zorluklara karşın dimdik ayakta duruyor. Biz de bu bilinci aşılamak için çalışmalarımızı yürütmeye devam ediyoruz.

Dünya Kadınlar Günü için Kadın Çalışma Grubumuz öncülüğünde yaptığımız çalışmalarımız kapsamında kamuoyunda farkındalık yaratmayı hedefleyerek kadın-erkek harita mühendislerinin birlikte yer aldığı bir çalışma başlattık. Hedefimiz; kadın-erkek herkesin farkında olmadan, özel yaşamında ve kendini ifade ettiği her alanda kullandığı cinsiyetçi dile dikkat çekmek. Bunu görselleştirmek adına erkek harita mühendislerine dört soru yönelttik: "Tatile gittiniz, dalış yapıyorsunuz ve deniz altında ölçüm yapan kadın harita mühendisi gördünüz ne yapardınız? /Yüklenicisi olduğunuz bir işin kontrol mühendisi sizden yaşça küçük bir kadın, ne yapardınız? /İşverensiniz, erkek harita mühendisi alımı için iş ilanı açtınız; ancak başvuranların hepsi kadın, ne yaparsınız? / Kızınız harita mühendisliği mesleğini seçip sahada çalışmak istediğini söyledi, ne yapardınız?"

Öncelikle tekrar belirtmek isteriz ki kadınlar her alanda çalışabilir ve psikolojik ve fizyolojik nedenler öne sürülerek kadınların çalışma alanlarının kısıtlanması kabul edilir değildir. Fiziksel özelliklerinden dolayı erkek çalışanlar ile kadın çalışanlar arasında güçlü-güçsüz ayrımı yapılamayacağına göre bu bahane ile kadın-erkek arasında da ayrım yapılamayacağı aşikardır. Ayrıca bir işverenin kadın ya da erkek olarak iş ilanı açması büyük bir ayrımcılık ve adaletsizliktir. Özellikle kriz dönemi, erkek işçilerden daha çok kadınları etkilenmiştir. Son verilere göre de kadın işsizliği, erkek işsizliğinden 1,5 kat yüksektir ve uzun süreli işsizlik erkeklerde %17,5 olurken, kadınlarda oran %28`dir. İstatistiklere göre krizin faturası en çok kadın çalışanlara ödetilmeye çalışılmaktadır. Kadınlara yönetici ve karar verici mercilerde erkeklerle eşit imkân verilmemektedir. Yönetim kadrolarında kadınların yüzdesi ise %1` oranındadır.

Biliyoruz ki kadınların her yerde eşit olabilmeleri, emeklerinin karşılığını tam olarak alabilmeleri, meslek yaşantılarında kadın olmaları dolayısıyla değil ortaya çıkardıkları sonuçlarla var olabilmeleri sayesinde özlemini kurduğumuz eşit, demokratik, laik ve özgür bir dünyanın temelleri sağlamlaşacaktır. Ve elbette biliyoruz ki kadın-erkek birlikte mücadeleye etmeye devam edersek gücümüz daha da artacaktır. Bunun için kadınların sahip olduğu koşulları korumak, o koşulları daha iyi hale getirmek, kadına yönelik şiddeti önlemek, çocuk yaşta evliliğin meşruiyetini yok etmek ve "Ailenin Korunması ve Kadına Karşı Şiddetin Önlenmesine Dair Kanun ile İstanbul Sözleşmesi" kapsamındaki hakları korumak üzere mücadeleye devam edeceğiz. Kadına şiddet haberleri ile uyanmadığımız; çocuk yaşta evlilikleri olağan görmediğimiz; tacizi-tecavüzü meşrulaştırmadığımız; sosyal, ekonomik, kültürel, yönetsel her alanda kadınların eşit olarak söz ve yetki sahibi olmasını sağladığımız zaman; bu mücadelelerin meyvelerini toplamaya başlayacağız.

HKMO Kadın Çalışma Grubu öncülüğünde, gerek mesleğimiz özelinde gerekse tüm kadınların emek mücadelesinde kadınların yanında olduğumuzu ve bu mücadeleyi ihlal edecek her türlü girişime karşı duracağımızı bir kez daha hatırlatmak istiyoruz. Biz Harita ve Kadastro mühendisleri; kadınların bu meslekte ve hayatta yaşadığı zorlukların farkındayız ve bu zorlukları aşmak için birlikte mücadele etmeye devam edeceğiz. 8 Mart Dünya Kadınlar Günü Kutlu Olsun!

8 Mart'ta Meslektaşlarımıza
Sorduk isimli videoya ulaşmak için

Yeni Zelanda'da Yaşanan Terör Saldırısını Kınıyoruz

16 Mart 2019

15 Mart`ta, Yeni Zelanda'nın Christchurch kentindeki iki camiye ibadet sırasında düzenlenen terör saldırıları sonucunda 49 kişi hayatını kaybederken 48 kişi de yaralandı.

Bu saldırılar bir kez daha göstermiştir ki acının ve katliamların rengi, dili, dini, ırkı yoktur ve bir arada, kardeşçe yaşama arzusu ne yazık ki sıklıkla sekteye uğratılmaktadır. Saldırıyı gerçekleştiren şahsın yayınlamış olduğu metindeki söylemleri, bu tarz saldırıların devam edeceğine ve ülkemizin de bu tehditler altında olduğuna işaret etmektedir. Yaşanma ihtimali olan her türlü saldırıya karşı gerekli tedbirlerin zamanında alınması, bu tarz saldırılara imkân verilmemesi ve ülkemizi yönetenlerin bu tip olaylarda siyasi yarar kaygısı gözetmeksizin hassas olması gerekmektedir.

Harita ve Kadastro Mühendisleri Odası olarak insanların kimliğine, inançlarına, dinine, düşüncesine yönelik gerçekleşen her türlü saldırıya karşı olduğumuzu, gerek ülkemizde gerek tüm dünyada kardeşçe yaşama umudumuzdan vazgeçmeyeceğimizi bir kez daha tekrar ediyor; saldırıda hayatlarını kaybedenleri anıyor, yakınlarına başsağlığı ve sabır, yaralılara acil şifalar diliyoruz.

Emperyalizmin Diz Çöküşüdür Çanakkale Destanı

18 Mart 2019

Emperyalizmin başlattığı I. Dünya Savaşı`nda tarihte kazanılmış en büyük zaferlerden biri olan ve emperyalizme diz çöktüren Çanakkale Zaferi`ni kutlamanın haklı gururunu bir kez daha yaşıyoruz.

18 Mart 1915`te kazanılan bu zafer; hem I. Dünya Savaşı`nın seyrini değiştirerek emperyalist güçlerin planlarını sekteye uğratmış hem de Türkiye tarihinde yeni bir sayfa açarak emperyalizme karşı başlatılan Kurtuluş Savaşı mücadelesine ışık tutmuş ve umut aşılamıştır. Çanakkale Zaferi sonrası Mustafa Kemal`in öncülüğünde başlatılan Kurtuluş Savaşı da destansı bir zaferle sonuçlanmış ve Bağımsız Türkiye Cumhuriyeti'nin sağlam temellerini oluşturmuştur.

Harita ve Kadastro Mühendisleri Odası olarak Çanakkale Zaferi`ni tarihe altın harflerle yazarken gözünü kırpmadan canlarını bu vatan için veren atalarımızı bir kez daha saygı ve minnetle anıyor, Çanakkale`deki mücadelede onlardan aldığımız güç ve ışık ile her zaman emperyalizmin karşısında olacağımızı tekrar hatırlatmak istiyoruz.

Bahar Bayramı Nevruz Kutlu Olsun

21 Mart 2019

Baharın müjdecisidir ve doğanın ve yaşamanın yeniden uyanışını simgeler, Nevruz. Umutları yeşertir; pek çok kültürdeki yeri ile ortak değerleri hatırlatır, kardeşliği güçlendirir. Bahar Bayramı bizlere bir arada kardeşçe yaşamayı, aynı göğün altında aynı topraklarda var olmayı hatırlatırken her bahar yeniden umuda uyandırır.

Harita ve Kadastro Mühendisleri Odası olarak barış ve kardeşlik içerisinde, gece ve gündüz gibi her şeyin eşitleneceği günlerin umudu ve daha güzel günler yaşayabilme dileğiyle Nevruz Bayramınızı kutlarız.

Dünya Haritacılar Günümüz Kutlu Olsun

21 Mart 2019

Haritacılığın 5000 yıllık bir geçmişe sahip olan bir meslek olmasının yanı sıra değişen ve gelişen şartlar ve teknolojik gelişmelerle birlikte Harita Mühendisliği, önemini koruyan bir mühendislik disiplini olmuştur. İşin özü gereği her zaman canlı bir meslek olan Haritacılık, pek çok farklı meslek disiplinleri ile de iş birliği halindedir ve meslek alanlarımız dolayısıyla pek çok alanda haritacılığın önemi her geçen gün artmaktadır. Odamızın üyesi ve Türkiye adına tek temsilcisi olduğu uluslararası organizasyonlardan olan Avrupa Harita Mühendisleri Konseyi (CLGE) ve Uluslararası Haritacılar Federasyonu (FIG) ile Amerikan Harita Mühendisleri Topluluğu tarafından kabul edilerek, 2018 yılından itibaren 21 Mart, Dünya Haritacılar Günü olarak dünya çapında kutlanmaya başlamıştır.

Mesleğimize dair bu anlamlı günün belirlenmesindeki kısa tarihsel süreç şu şekildedir:

- 1988 yılında Amerikan Ulusal Harita Mühendisleri Topluluğu (NSPS) ve Amerikan Ölçme ve Haritacılık Kongresi (ACSM) tarafından Ulusal Haritacılar Haftası şeklinde ilk kutlamalar başladı.

- 2008 yılında ilk defa Dünya Haritacılar Günü şeklinde bir günün belirlenmesi ve kutlanması fikri ortaya atılarak Uluslararası Haritacılar Federasyonu (FIG) ile tartışılmaya başlandı.

- 2012 yılında Avrupa Harita Mühendisleri Konseyi (CLGE) tarafından, Mercator'ün 500. doğum günü vesilesiyle Avrupa Haritacılar Günü olarak bir gün belirlenip kutlanmaya başlandı.

- 2013 yılında CLGE ve NSPS, dünya çapında kutlanmak üzere bir Haritacılar Günü belirlenmesi ve kutlanması konusunda FIG'nin de görüşünü alarak Budapeşte Deklarasyonunu yayımladı.

- 2018 yılında ise 21 Mart`ta Dünya Haritacılar Günü'nün lansmanı yapılarak CLGE, NSPS ve FIG bünyesinde dünya çapında kutlanmaya başlandı. Bu kapsamda hazırlanan Dünya Haritacılar Günü web sayfası da (https://surveyorsday.com) yine bugün yayın hayatına başladı.

Harita ve Kadastro Mühendisleri Odası olarak bizler de mesleğimizin önemini anlatarak, meslek alanlarımızın korunması ve genişletilmesi için gereken idari, teknik ve hukuksal girişimlerde bulunarak kamu kurumu niteliğinde bir meslek kuruluşu olmanın da gereği ile mesleğimize ve ülkemize hizmet etmeye devam ederken, bu amaçla uluslararası bir gün olarak 21 Mart Dünya Haritacılık Günü`nün tanıtılması ve her yıl düzenli olarak kutlanmasının, mesleğimizin önemine ve çalışma alanlarına dikkat çekeceğinin ve ulusal ve uluslararası anlamda gelişimine katkı sunacağının farkındayız.

Bu anlayış ve bilinç ile yerin altından uzayın derinliklerine, kırsal ve kentsel gelişimden toplumsal gelişime kadar hayatın her alanında yer alarak, dünyayı güzelleştirmek adına en önemli dokunuşları yapan bir meslek grubunun mensupları olan siz değerli meslektaşlarımızın Dünya Haritacılar Günü`nü en içten sevgilerimizle kutlarız.

Kemal Kılıçdaroğlu'na Yapılan Saldırıyı Kınıyoruz

22 Nisan 2019

Barış içerisinde ve birlikte yaşamanın bir yolu da özellikle cenaze gibi halkın her kesimini etkileyen olaylarda acıyı paylaşmaya gelenlerle tek vücut olmak, tetikçilik yapan medyanın kışkırtma ve linç girişimlerine rağmen sükûnet ve hoşgörü içerisinde bulunabilmektir. Acı ve üzüntülerin bile bir araya getiremediği toplumlarda kaos ve huzursuzluğun artması ve toplumun çatışma içerisine girmesi ne yazık ki kaçınılmaz olacaktır.

Bugün (21.04.2019) Ankara'nın Çubuk ilçesinde katıldığı şehit cenazesinde CHP Genel Başkanı Kemal Kılıçdaroğlu'na yapılan saldırı, ülkemizde yaratılmaya çalışılan kaotik ortamın bir göstergesidir.

Harita ve Kadastro Mühendisleri Odası olarak hayatını kaybeden askerlerimizin yakınlarına ve milletimize baş sağlığı diliyor, Kemal Kılıçdaroğlu'na yapılan bu alçak saldırıyı kınıyor; bu olayı planlayan ve gerçekleştiren faşist ve gerici yapıların ve sorumsuz medya organlarının hukuk normlarında cezalandırılması gerekliliğini vurguluyor, bu gibi barış ve huzuru bozacak, toplumu bölecek her türlü saldırıya, medya eli ile oluşturulan kışkırtmalara, linç girişimlerine ve bir arada yaşamamıza zarar verenlere her zaman karşı olduğumuzu bir kez daha hatırlatmak istiyoruz.

23 Nisan Ulusal Egemenlik ve Çocuk Bayramı Kutlu Olsun

22 Nisan 2019

Bağımsızlığın, özgürlüğün, demokrasinin, laikliğin, Cumhuriyetimizin temel taşı olan ulusal egemenlik; daha umutlu, daha aydınlık yarınların da teminatıdır. Bunu koruyacak, güçlendirecek ve geleceğe taşıyacak olan da elbette ki çocuklarımızdır.

Mustafa Kemal`in ülkemiz çocukları ile birlikte tüm dünya çocuklarına armağan ettiği bugünü ne yazık ki temel haklarından yararlanamayan, eğitim görmek yerine çalışmak zorunda kalan, istismara uğrayan, zorla evlendirilen, şiddete maruz kalan çocuklarımızın gölgesinde buruk bir şekilde kutluyoruz. Biliyoruz ki bu gölgelerin yok olduğu, tüm çocuklarımızın eşit, özgür ve sağlıklı bir şekilde büyüdüğü bir toplum, ulusal egemenliğe daha çok sahip çıkacak ve onu güçlendirecektir.

Harita ve Kadastro Mühendisleri Odası olarak çağdaş, özgür, laik bir Türkiye geleceği için, ulusal egemenliğimizi ilelebet yaşatabilmek için çocuklarımızı koruyabildiğimiz, onlara daha güzel yarınlar bırakabildiğimiz günlerin umudu ile tüm çocuklarımızın ve üyelerimizin 23 Nisan Ulusal Egemenlik ve Çocuk Bayramı`nı kutluyoruz.

1 Mayıs Emek ve Dayanışma Günümüz Kutlu Olsun

30 Nisan 2019

1 Mayıs; emeğin, barışın, dayanışmanın, demokrasinin, eşitliğin günüdür.

1 Mayıs, eşit işe eşit ücret diyenlerin; iş güvencesizliklerine, verilmeyen fazla mesai ücretlerine dur diyenlerin; mobbinge, işsizliğe, yağmanın ve talanın her türlüsüne direnenlerin; Cumhuriyet değerlerinin, laikliğin, özgürlüğün, bağımsız yargının yok edilmesine göz yummayanların, kadın-erkek eşitliğini savunanların; çocuk istismarlarına, tacize, tecavüze susmayanların; hayvanların katledilmesine tepkisiz kalmayanların günüdür.

1 Mayıs, birlikte direnmenin; dayatılan zorbalıklara, sürüklenilen ekonomik çıkmazlara dur demenin; adil bir dünya düzenine özlemin; işçi ve emekçilerin haklarına sahip çıkmanın günüdür.

Harita ve Kadastro Mühendisleri Odası olarak dayanışma ve mücadele ruhu ile alanlarda buluşmak dileğiyle tüm işçi ve emekçilerin 1 Mayıs`ını kutluyoruz.

YSK'nın Hukuk Dışı Kararı Kabul Edilemez

7 Mayıs 2019

Demokrasi, dünyadaki tüm üye veya vatandaşların, organizasyon veya devlet politikasını şekillendirmede eşit hakka sahip olduğu bir tür yönetim biçimi olarak; hukuk ise toplumu düzenleyen ve devlet yaptırımıyla güçlendirilmiş bulunan kuralların, yasaların bütünü olarak tanımlanır. Ancak ne yazık ki son yıllarda pek çok kavramın, değerin içi boşaltılmakta; anlamlarından uzak uygulamaları ile karşılaşılmaktadır ve aslında demokrasi dediğimiz, hukuk olarak tanımladığımız şeyler asıl anlamlarından gittikçe uzaklaşmakta, kişisel ve/veya siyasal menfaatlere göre şekillenmektedir.

06.05.2019 tarihinde YSK'nın açıklamış olduğu İstanbul Büyükşehir Belediye Başkanlığı seçimlerinin yenilenmesi kararı da kavramların içlerinin boşaltıldığının en son örneklerinden biridir. Milli irade diyerek, en ufak siyasi tartışmada sandığı, seçimi işaret ederek iktidar olanların iktidarlarını kaybetmeme uğruna halkın iradesini de demokrasiyi de yok saydıklarının acı bir örneğidir.

Bir kurumun kendisi ile çelişen kararlar vermesi, kendi görevlendirdiği kişilerin görevli olamayacağını öne sürmesi, bu görevlilerin dahil olduğu ilçe seçimleri için herhangi bir şaibe ihtimali değerlendirilmezken yalnızca büyükşehir belediye başkanlığı seçimlerinin yenilenecek olması hukukun siyasi güçler elinde nasıl can çekiştiğini göstermektedir ve tarihte kara bir leke olarak yerini alacaktır.

Harita ve Kadastro Mühendisleri Odası olarak hukuku, demokrasiyi yok sayan ve halkın iradesini gasp eden bu kararın kabul edilemez olduğunu belirtirken bir gün herkesin ihtiyacı olacak olan hukuk ve demokrasi mücadelesinde her zaman var olduğumuzu bir kez daha tekrar ediyoruz.

Soma'yı Unutmadık, Unutturmayacağız…

13 Mayıs 2019

13 Mayıs 2014 tarihinde Manisa`nın Soma ilçesinde gelen maden kazası sonucu hayatını kaybeden 301 işçi kardeşimizi ölümlerinin beşinci yıl dönümünde hüzün ve üzüntüyle anıyoruz.

Aradan geçen beş yılda ölenleri de, faciadan kurtulduktan sonra "Çizmelerimi çıkarayım, sedye kirlenmesin." diyen yaralıları da, olayı protesto eden madenci yakınlarına atılan tekmeleri de, vicdanları sızlatmaya devam eden yargılama süreçlerini de unutmadık ve unutmayacağız.

Unutmayacağız; çünkü iş kazalarının birer cinayet olduğu kabul edilene kadar; yeterli tedbirleri almayanların, iş güvenliğini sağlamayanların, mühendisliğin ilkelerini yok sayıp bilim ve teknikten uzak olarak çıkar odaklı iş yapanların cezasız kalmadığını görene kadar; facialaların 'fıtrat` denilip geçiştirilmediği güne kadar mücadelemiz devam edecek.

Harita ve Kadastro Mühendisleri Odası olarak böylesi kazaların bir daha yaşanmaması umuduyla Soma faciasında hayatını kaybedenleri ölümlerinin beşinci yıl dönümünde saygıyla anıyor, yakınlarına sabırlar diliyoruz ve iş cinayetlerinde hayatlarını kaybeden tüm emekçilerin anısına hiçbir faciayı unutmadan, unutturmadan mücadelemize devam edeceğimizi bir kez daha tekrar ediyoruz.

19 Mayıs'ın 100. Yılı Kutlu Olsun

17 Mayıs 2019

19 Mayıs 1919, bir halkın bağımsızlık için emperyalist güçlere karşı vermiş olduğu savaşın başladığı tarihtir. Mustafa Kemal Atatürk öncülüğünde başlatılan bu bağımsızlık mücadelesi zaferle sonuçlanmış ve demokratik, laik ve bağımsız bir Cumhuriyetin temelleri atılmıştır.

Yüz yıl önce bugün; bir halkın kaderini değiştiren bağımsızlık mücadelesinin ilk tohumları atılmış ve 19 Mayıs`ta Samsun`dan yanmaya başlayan özgürlük ateşi, tüm Anadolu`ya yayılarak emperyalizme karşı en büyük cevaplardan birini vermiştir. Devamında yapılan devrimlerle de çağdaş bir ülkenin yaratılması için cehaletle, gericilikle mücadeleye devam edilmiştir.

Yüzüncü yılını kutladığımız bu anlamlı günde ne yazık ki demokrasinin, hukukun yok edilmeye; Cumhuriyet değerlerinin izlerinin silinmeye çalışıldığına şahit oluyoruz. Fakat biliyoruz ki bu değerlerin emanet edildiği, Atatürk`ün bütün ümidinin koruyucusu ve sahibi olan gençler; emanetlere sahip çıkacak ve Cumhuriyeti, Cumhuriyet değerlerini, demokrasiyi, hukuku, laikliği korumaya devam edecektir. Atatürk ilke ve devrimlerinin ışığında ilk günkü ruhu ve heyecanı ile yüz yıldır devam eden bu korumacı ruh, aradan yüzyıllar da geçse yine aynı inançla var olacaktır.

Harita ve Kadastro Mühendisleri Odası olarak Cumhuriyetin emanet edildiği gençler gibi bizlerin de tüm değerlerimize sahip çıkmaya ve onları korumaya devam edeceğini bir kez daha hatırlatarak 19 Mayıs`ın yüzüncü yılının coşkusuyla tüm üyelerimizin ve halkımızın 19 Mayıs Atatürk`ü Anma, Gençlik ve Spor Bayramı`nı kutlarız.

Sivas Katliamını Unutmayacağız!

2 Temmuz 2019

Bir yangın ki ateşi hala yüreklerde, bir yangın ki acısı hala taptaze…

1993 yılında Sivas`ta gerçekleşen Pir Sultan Abdal Şenlikleri sırasında yapılan saldırılar ve devamında Madımak Oteli`ne sığınan insanların yakılarak öldürülmesi 26 yıldır unutulmadı, unutulmayacak da.

Ülkenin aydınlarını, sanatçılarını, gençlerini, çocuklarını yakarak öldüren; Cumhuriyeti ve laikliği yok etmek isteyen zihniyet, ne yazık ki hak ettiği cezayı almadı. Sivas Katliamı davasının uzayan yargılama aşamaları ile birlikte davanın zaman aşımına uğraması, 2 Temmuz`dan bugüne yanan ateşi daha da körükledi.

Harita ve Kadastro Mühendisleri Odası olarak insanlık suçlarında zaman aşımının olmaması gerektiğini bir kez daha dile getirerek bu katliamda sorumluluğu olan herkesin hak ettiği cezayı almasını talep ediyor; katliamda hayatını kaybeden canları saygı ile anarken Cumhuriyete, laikliğe, inanç ve ifade özgürlüğüne daha çok sahip çıkmamız gerektiğini hatırlatıyor ve bir daha böyle olaylar yaşamamayı umut ediyoruz.

Çorlu Tren Kazasından Ders Çıkarılmalıdır

8 Temmuz 2019

8 Temmuz 2018 tarihinde TCDD tarafından Uzunköprü-Halkalı seferini yapan, 12703 numaralı yolcu treni; Tekirdağ ili, Çorlu ilçesi, Sarılar bölgesi civarında raydan çıkmış, yağış nedeniyle rayların altındaki toprak menfezin kayması sonucu 5 vagon devrilmiş ve yaşanan kaza sonrasında 25 yurttaşımız hayatını kaybetmiş, 340 yurttaşımız da yaralanmıştı.

Bu kazanın meydana gelmesindeki en büyük nedenin bilimden ve mühendislikten uzak kamu yönetim anlayışının ve denetimsizliğin ülkede yerleşik hale gelmesi olduğunu dile getirmiştik. Ayrıca kazadan önce iptal edilen "14 Demiryolu Bakım Müdürlüğü Mıntıkası Halkalı-Muratlı Arası Menfez Bakım ve Taş Duvar İşleri İhalesi" gerçekleşmiş olsaydı ve yol bekçiliği işleyişi kaldırılmasaydı ya da yerine başkaca bir koruma sistemi kurulsaydı bu facianın önlenebileceğini belirtmiştik.

Yaşanan kazadan sonra başlayan yargılama sürecinde ise yalnızca dört TCDD personelinin yargılanması; soruşturmada yer alan tren şefi, makinistler, bürokratlar ve TCDD`nin üst yönetiminde yer alan kişiler hakkında takipsizlik kararı verilmesi ve davanın ilk duruşması sırasında yaşanan arbede ile hayatlarını kaybedenlerin ailelerine karşı gösterilen yaklaşım ne yazık ki vicdanları sızlatmaya devam etmektedir.

Harita ve Kadastro Mühendisleri Odası olarak öngörülebilir ve önlenebilir bir sebeplerden kaynaklı facialardan ders çıkartılması, bilime dayalı yönetim anlayışıyla ve doğru mühendislik hizmeti ile başka facialar yaşanmadan gerekli önlemlerin alınması ve faciada sorumluluğu olan herkesin adalet karşısında hesap vermesi gerektiğini bir kez daha tekrar ediyor ve hayatlarını kaybedenleri saygı ile anıyoruz.

Teoman Öztürk'ü Saygı ve Özlemle Anıyoruz

10 Temmuz 2019

TMMOB`nin ve tüm mimar-mühendislerin emekten yana olan mücadelesinde yeri doldurulamaz etkiler bırakan; toplumcu mühendisliğin ve örgütlü mücadelenin önemine vurgu yaparak bizlere önemli bir miras bırakan TMMOB eski başkanlarından Teoman Öztürk`ü ölümünün 25. yılında saygı, özlem ve minnetle anıyoruz.

Ne Darbe Ne Dikta; Yaşasın Tam Bağımsız, Demokratik, Laik Türkiye!

14 Temmuz 2019

15 Temmuz 2016`da gerçekleştirilen darbe girişimi; ülkemizin demokratik, laik ve bağımsız yapısını açıkça hedef almış, neyse ki başarısız olmuştur. Ülkemizin siyasi tarihinin kara lekelerinden olan bu girişim sonrasında içerisine girilen antidemokratik siyasi süreçte ise olağanüstü hâl ve kanun hükmünde kararnameler etkili olmuştur. Ne yazık ki etkileri halen devam eden bu süreçte bazı faillerin cezalandırılmasının yanı sıra hükümete muhalif olan kesimlere yönelik bir susturma ve sindirme politikası da güdülmüştür. Aradan geçen 3 yılda olayın ekonomik ve siyasi ayağı hala aydınlatılamamış, FETÖ yapılanması sürecinde ihmali ve kusuru olan birçok bürokrat ve siyasetçi cezalandırılmayıp aksine devletin önemli yönetim kademelerinde tutulmaya devam edilmiş ve yaşananlardan ders çıkarılmayıp diğer benzer yapılarla devlet arasına mesafe konmamıştır.

Harita ve Kadastro Mühendisleri Odası olarak askeri ya da sivil tüm darbe ve darbe girişimlerine karşı olduğumuzu ve ülkemizin demokratik, laik ve bağımsız yapısını bozma hedefi taşıyan her türlü eyleme dur diyeceğimizi her zaman tekrar ettik. 15 Temmuz`un 3. yıl dönümünde de 15 Temmuz darbe girişiminin siyasi ve ekonomik ayağının tam olarak aydınlatılması ve geçmişte suistimali ve kusuru olan tüm sorumluların yargılanması gerektiğini tekrar ediyor; demokratik, laik ve tam bağımsız Türkiye için her zaman mücadele edeceğimizi yineleyerek bu girişimi önlemek isterken hayatlarını kaybeden tüm yurttaşlarımızı bir kez daha saygıyla anıyoruz.

Cemil Candaş'ı Saygıyla Anıyoruz

18 Temmuz 2019

Odamızın çeşitli kurullarında yönetici olarak görev yapmış, Ankara Şubemizin eski başkanı, meslektaşımız, dostumuz Cemil Candaş bundan 3 yıl önce; 18 Temmuz 2016`da Şişli Belediye Başkanlığı İmar ve Planlamadan sorumlu Teknik Başkan Yardımcısı iken rant çetelerince makamında uğradığı silahlı saldırı sonucu hayatını kaybetmişti.

Öldürülmeden önce rant çetelerinden tehditler alan ve akabinde görevi başındayken katledilen Candaş`ın ölümünden sonraki süreçte de ne yazık ki olumsuz gelişmeler yaşanmaya devam etti. Dava devam ederken tutuklu yargılanan sanıklardan Mithat Yılmaz ve Bilal Yaman`ın ara karar ile tahliyesine karar verilmesi, Mithat Yılmaz`ın hakkındaki yurt dışı çıkış yasağına rağmen firar etmesi ve neticede mahkemenin kendisine verdiği cezayı çekmemesi, diğer sanıklara verilen cezaların üst sınırdan olmaması, bazı sanıkların beraat etmesi gibi unsurlar; vicdanları sızlatmaya devam ediyor.

Harita ve Kadastro Mühendisleri Odası olarak; toplumcu mühendislik yaparak rant çetelerine karşı korkusuzca mücadele veren ve bu yüzden katledilen meslektaşımızı, ölümünün 3. yılında saygı, özlem ve minnetle anıyor; bir an önce olayın tüm gerçekliği ile aydınlatılmasını, tüm sorumluların gereken cezaları almasını temenni ediyor, toplumcu mühendisliği her daim savunmaya, Cemil Candaş`ın anısını yaşatmaya ve davasının takipçisi olmaya devam edeceğimizi bir kez daha kamuoyuna duyuruyoruz.

Suruç'ta Hayatını Kaybedenleri Anıyoruz

20 Temmuz 2019

20 Temmuz 2015`te Şanlıurfa`nın Suruç ilçesinde yapılan basın açıklaması sırasında gerçekleştirilen bombalı saldırı sonucunda 33 kişi hayatını kaybetmiş, onlarca insan da yaralanmıştı.

Suruç katliamı ve sonrasında farklı illerde yaşanan bombalı saldırılarla birlikte tüm ülkede korku ile yaşama duygusu hâkim olmaya başlamış; yüzlerce polis, asker ve sivil vatandaş hayatını kaybetmiş, yüzlerce insan da yaralanmıştı. Gerçekleştirilen bu saldırılarla birlikte açığa çıkan güvenlik ihmalleri ise olayların vahametini daha da arttırmıştı.

Suruç katliamı sonrası görülmeye başlanan dava ve halen devam eden yargılama sürecindeki gecikmeler, davada tutuklu tek sanığın olması, saldırının tüm gerçekleri ile açığa çıkarılmaması ve tüm sorumluların halen tespit edilmemiş olması, saldırıda ihmali olan emniyet güçleri hakkında yürütülen davanın halen sonuçlanmaması gibi durumlar da olayın vahametini arttırmaya ve adalet duygusunu zedelemeye devam etmektedir.

Harita ve Kadastro Mühendisleri Odası olarak Suruç ve devamında gerçekleştirilen tüm terör saldırılarının tüm gerçekleri ile açığa çıkarılması, saldırılarda sorumluluğu olan herkesin yargılanması ve gereken cezaları alması için yetkililere bir kez daha çağrı yapıyor, hayatlarını kaybedenleri saygı ile anıyor ve böyle olayların bir daha yaşanmamasını diliyoruz.

17 Ağustos'u Unutmadık

17 Ağustos 2019

17 Ağustos 1999`da yaşanan, merkez üssü Gölcük olmak üzere İzmit, Adapazarı ve İstanbul gibi pek çok yerde hissedilen depremin 20. yıl dönümündeyiz. Ancak ne yazık ki aradan geçen 20 yılda olası depremlere karşı yeteri kadar önlem alınmadığı gibi getirilen bazı düzenlemelerle yaşanacak depremlerin olumsuz sonuçlarını arttırabilecek uygulamalara imza atıldı.

Resmi verilere göre 17 Ağustos sonrasında 17 bine yakın kişi hayatını kaybetti, yaklaşık 285 bin ev ile 42 bin iş yeri kullanılamaz hale geldi. Bu sayıların bu kadar yüksek olmasının nedeni ise kaçak yapılaşmalara, çarpık kentleşmelere, deprem gerçeğini göz ardı eden yapımlara izin verilmesine, alınmayan tedbirlere rant uğruna göz yuman zihniyettir. 2018 yılında uygulamaya giren ve defaatle başvuru süreleri uzatılan imar affı da milyonlarca riskli kaçak yapıya resmiyet kazandırması ve bu kaçak yapıların depreme dayanıklılığının sorumluluğunu yapı maliklerine bırakması ile Türkiye`nin bir deprem coğrafyası olduğunun göz ardı edildiğinin bir diğer işaretlerindendir.

17 Ağustos sonrası yıkılan ya da zarar gören binaların yapımında ihmali olan kamu görevlileri ile bina müteahhitleri hakkında açılan davaların çoğunun zaman aşımı nedeniyle düşmesi ya da verilen hükümlerin ertelenmesi, depreme dayanıklı binaların yapımı için çıkarılan yönetmeliklerin kağıt üzerinde kalarak uygulamada yer bulamaması, toplanma alanı olarak belirlenen çoğu alanın daha sonra imara açılması, denetimsiz ve ruhsatsız yapıların artması, mühendislik incelemelerinin azaltılması ve hatta çoğu zaman yok sayılması gibi birçok durum; 17 Ağustos`u ve yaşanma ihtimali olan depremleri unuttuğumuzu göstermektedir.

Harita ve Kadastro Mühendisleri Odası olarak 17 Ağustos`ta hayatını kaybedenleri saygı ile anarken olası depremlerdeki can ve mal kayıplarını en aza indirgemek adına geç kalınmadan gereken tüm önlemlerin bir an önce alınması gerektiğini bir kez daha hatırlatıyor, bilimsel ve teknik doğrular ışığında yapılacak her türlü çalışmaya katkı sunmaya hazır olduğumuzu yinelemek istiyoruz.

Bu Son Olsun!

23 Ağustos 2019

Kırıkkale`de eski eşi tarafından bıçaklanan ve hastanede hayatını kaybeden Emine Bulut`un olay sırasındaki görüntülerinin açığa çıkması, kadın cinayetlerinin acı gerçekliğini bir kez daha yüzümüze vurdu.

"Ölmek istemiyorum." diyen bir kadının feryatlarına "Anne lütfen ölme!" diyen 10 yaşındaki bir çocuğun ağlamasının karıştığı bu görüntüler; daha önce işlenen kadın cinayetlerinde yapılan ceza indirimlerinden alınan cesaretin, kadını yok sayan zihniyetin ve yerini bulmayan adaletin sonuçlarından biri oldu ne yazık ki.

Emine Bulut ve nice kadının sonu olan bu gibi olayların yaşanmaması için verilen mücadelelerin küçümsendiği, üst sınırdan verilmesi gereken cezaların indirim ve iyi hallerle taçlandırıldığı, dönem dönem getirilmeye çalışılan düzenlemeler ile kadınların temel haklarının yok sayılmaya çalışıldığı, kız çocuklarının kendi ayakları üzerinde durabilen güçlü kadınlar olmamaya zorlandığı bu durum içerisinde maalesef kadın cinayetleri artmaya devam ediyor.

Harita ve Kadastro Mühendisleri Odası olarak kadın cinayetlerinin son bulması için gereken mücadeleyi gerek Odamız gerekse TMMOB bünyesinde sürdürmeye devam edeceğimizi bir kez daha tekrar ederken gerekli yasal düzenlemelerin bir an önce hayata geçirilmesi ve caydırıcı önlemlerin alınması gerektiğini hatırlatmak istiyoruz.

Umarız yaşanan bu olay, son olur.

Zafer Bayramımız Kutlu Olsun

29 Ağustos 2019

Emperyalizme karşı başlatılan ve emperyalizmin pençesinde olan tüm halklara örnek olan bir mücadelenin zaferle taçlandığı tarih olan 30 Ağustos, bir halkın bağımsızlık ruhu ile ayakta kalabilme mücadelesidir. Mustafa Kemal Atatürk öncülüğündeki bu mücadele ile emperyalist güçlere karşı tarihe geçen, örnek bir cevap verilmiştir. Bu zafer sonrasında ise Cumhuriyete, demokrasi ve laikliğe sahip çıkan ve her ne olursa olsun bu değerlere sahip çıkmaya devam edecek olan bir ülkenin temelleri atılmıştır.

Harita ve Kadastro Mühendisleri Odası olarak Cumhuriyetin, bağımsızlık, demokrasi ve laik değerlerin ışığında tüm üyelerimizin ve halkımızın 30 Ağustos Zafer Bayramı`nı kutlarız.

Dünya Barış Günü Kutlu Olsun

1 Eylül 2019

Barış, kelime anlamı olarak savaşın olmadığı, uyum, karşılıklı anlayış ve hoşgörü ile oluşturulan ortam olarak tanımlanmaktadır. İçinde bulunduğumuz yaşam koşulları içerisinde barışın tam olarak sağlanabildiğini söylemek ne yazık ki imkânsız hale gelmiştir.

Dünyanın dört bir tarafında süregelen savaşlar; eşitlikten, özgürlükten ve demokrasiden uzak yönetim anlayışları; temel insani haklardan yoksun bir şekilde sürdürülen yaşamlar; gelir dağılımlarındaki adaletsizlikler; kentlerin ve ormanların rant uğruna katledilmesi, ne yazık ki bu durumu göstermektedir.

Harita ve Kadastro Mühendisleri Odası olarak barışa zarar veren her türlü girişimin karşısında olduğumuzu ve barış içerisinde yaşama mücadelesinden asla vazgeçmeyeceğimizi tekrarla tüm üyelerimizin ve halkımızın Dünya Barış Günü`nü kutlar ve daha aydınlık günlerde kutlamalar yapabilmeyi umut ettiğimizi belirtmek isteriz.

12 Eylül Zihniyetine ve Devamına Bir Kez Daha Hayır!

11 Eylül 2019

650 bin gözaltı, 1 milyon 683 bin fişleme, 210 bin dava, 7 bin kişi için istenen idam cezası, 517 kişiye verilen idam cezası, 50 idam, 30 bin "sakıncalı" olduğu için işten atılma, 14 bin yurttaşlıktan çıkarılma, 30 bin "siyasi mülteci" olarak yurtdışına gitme, 300 kuşkulu ölüm, 171 belgeli "işkencede ölüm", kapatılan sendika ve dernekler, faaliyeti duran gazeteler, kayıtlara girmeyen onlarca vaka ve etkileri hâlâ devam eden bir süreç…

12 Eylül 1980`de yaşanan askeri darbenin yaşanan etkilerinden yalnızca bazıları bunlar. Oysa ki 12 Eylül`ü yaratan ve devam ettiren gelişmeler ile bıraktıkları izler, hâlâ devam ediyor. Ekonomik sıkıntılar; adaletsiz gelir dağılımı; diğer insanların yaşam hakkına, temel özgürlüklerine saygı duymayan yaklaşımlar; yok sayılan demokrasi; muhalif olan her düşünceyi susturma aracı olarak görülen hukuk sistemi; basın özgürlüğünü yaşayamayan medya; tutuklu gazeteciler, milletvekilleri; millet iradesini yok sayarak yenilenen seçimler, kayyum atanan yerel yönetimler; her geçen gün sekteye uğratılan ve geriletilen eğitim sistemi; Cumhuriyet kazanımlarını göz ardı eden uygulamalar; laik değerlere uzak yapılanmalar; rant uğruna talan edilen doğa ve daha nicesi 12 Eylül`ün günümüze yansımaları olarak karşımıza çıkıyor.

Ancak biliyoruz ki aydınlık ve geleceğe umutla bakan bir ülke olabilmek için öncelikle 12 Eylül ile diğer darbe ve darbe girişimlerinin etkilerinden uzak; Cumhuriyete, hukuka, laik ve demokratik değerlere sahip çıkan bir yönetim anlayışına ve barış içerisinde kardeşçe bir arada yaşamaya ihtiyacımız var.

Harita ve Kadastro Mühendisleri Odası olarak her türlü darbe ve darbe girişimine; demokrasiyi, temel hak ve özgürlükleri yok sayarak ülkeyi siyasi ve ekonomik bir açmaza sürüklemeye çalışan her türlü yönetim anlayışına karşı olduğumuzu bir kez daha tekrar ederken ülkemizin bir daha böyle dönemler yaşamaması için mücadele etmeye devam edeceğimizi belirtmek istiyoruz.

19 Eylül Mühendis, Mimar ve Şehir Plancıları Dayanışma Günümüz Kutlu Olsun

19 Eylül 2019

"kağıdımız çaput bizim
kefenimiz bulut bizim
mesleğimiz umut bizim
kıranlara selam olsun " *

TMMOB öncülüğünde 19 Eylül 1979`da gerçekleşen mühendis, mimar ve şehir plancılarının iş bırakma eylemi dolayısıyla TMMOB 41. Dönem Olağanüstü Genel Kurulunda alınan karar ile 2010 yılından itibaren 19 Eylül`ün "TMMOB Mühendis, Mimar ve Şehir Plancıları Dayanışma Günü" olarak kutlanması kararlaştırılmıştır.

1979`da gerçekleşen iş bırakma eyleminde; sendikal hakların kullanılmasının önündeki engellerin kaldırılması, her alanda çalışanlar arasındaki farklı uygulamaların son bulması, eşit işe eşit ücret ilkesi ile ücretlerin düzenlenmesi ve teknik hizmetlerin halkımızın çıkarları doğrultusunda sunulabilmesi için antidemokratik uygulamalarla baskıların giderilmesi için gerekenlerin yapılması talep edilmiştir. Bu iş bırakma eylemine hem özel sektörde hem de kamuda çalışan mühendis ve mimarların büyük bir çoğunluğu katılmış ve bu eylem Türkiye tarihinde önemli izler bırakmıştır. Mühendis ve mimarların başlattığı bu eyleme kamuda çalışan memur, teknik eleman, sağlık görevlileri gibi pek çok kesimden de destek gelmiş, işçi ve öğrencilerin de destekleri ile TMMOB öncülüğünde başlatılan emek mücadelesi katlanarak büyümüştür.

19 Eylül`ün kırkıncı yıl dönümünü yaşadığımız bugün ise mühendis, mimar ve şehir plancılarının benzer sorunlarla karşı karşıya olduğunu görmek, o günlerden bugünlere gelen mücadelenin devam edeceğini göstermektedir. Bugün de ekonomik sıkıntılar, antidemokratik uygulamalar, baskılar devam etmekte; yasal ve sendikal hakların kullanılması engellenmekte; gereken tedbirler alınmadığı için iş kazası adı altında iş cinayetleri işlenmekte; adaletsiz ücret politikaları devam etmekte; istihdam politikaları belirlenmeden açılan bölümler dolayısıyla işsizlik oranları artmaktadır.

Harita ve Kadastro Mühendisleri Odası olarak TMMOB`nin örgütlülük geleneğinden, Teoman Öztürk`ün mücadeleci ruhundan aldığımız inançla haklarımızı korumak, meslek alanlarımıza sahip çıkmak ve toplumcu mühendislik ilkelerini uygulayabilmek amacıyla mücadele etmeyi asla bırakmayacağımızı bir kez daha hatırlatarak tüm meslektaşlarımızın Mühendis, Mimar ve Şehir Plancıları Dayanışma Günü`nü kutluyoruz.

*Ülkü Tamer

10 Ekim'i Unutmadık, Unutmayacağız!

9 Ekim 2019

"Durmadan garlara garajlara düşerim,
Gayri bilmem ne olur size kalmış gerisi.
Adıma ara sıra törenle mum dikerimi
Ölümüne gönülden bir merhaba yenisi.
Sahi o ölümden ben ilk nerde ölmüştüm?" *

Savaşa karşı barışı; baskı ve şiddete karşı özgürlükleri ve demokrasiyi; yolsuzluğa, hırsızlığa ve sömürüye karşı emeğin sesini duyurabilmek için Türkiye`nin dört bir tarafından gelip Ankara`da buluşmuştu binlerce insan. Büyük bir coşku ile türkülerle, halaylarla, emek diyen sloganlarla, barış diyen pankartlarla bir araya gelmişti çocuklar, gençler, emekçiler…

Tren Garı önünde yapılan bombalı saldırılar ile Valilikçe uygun görülen; gerekli güvenlik tedbirlerinin alınması gereken; TMMOB, DİSK, KESK gibi meslek örgütleri ile sivil toplum kuruluşları öncülüğünde gerçekleşmesi planlan Emek, Barış, Demokrasi Mitingi kana bulandı ve bir katliama dönüştü. Üzerinde barış yazan pankartlar, yitirdiğimiz canların üzerini örter oldu; türkülerin yerini feryatlar aldı.

109 kişinin ölümüne, onlarca kişinin yaralanmasına ve binlerce insanın olay sırasında orada bulunsun ya da bulunmasın derinden etkilenmesine neden olan bu katliamdan sonra yaşananlar, verilen tepkiler de katliamın acı izleri gibi etkiler bıraktı. Katliamla ilgili yürütülen davada verilen kararlar neticesinde saldırının "insanlık suçu" olarak değerlendirilmeksizin davanın görülmesi, sanıkların örgüt bağlantılarının tamamen açığa çıkarılmaması da acıların devam etmesine neden oldu.

Harita ve Kadastro Mühendisleri Odası olarak insanlığa karşı yapılan bu katliamı bir kez daha lanetliyor ve 10 Ekim`de yitirdiğimiz canları bir kez daha saygıyla anıyor, ailelerine ve sevdiklerine bir kez daha dayanışma duygularımızı iletiyoruz. Bu acı olayda tüm faillerin ve bağlantıların açıklığa kavuşturularak adaletin sağlanması gerektiğini tekrar dile getiriyoruz.

*Metin Altıok

Cumhuriyet Bayramımız Kutlu Olsun

28 Ekim 2019

29 Ekim 1923`te ilan edilen Cumhuriyet; emperyalist güçlere karşı tarihe geçmiş bir zafer kazanan halkın, egemenliğini taçlandıran bir yönetim biçimi olmanın ötesinde küllerinden doğan yeni devletin de yegâne güvencesidir.

Bağımsızlığın, laik ve demokratik yönetim anlayışının, hukuk ve adalet olgusunun, temel hak ve özgürlüklerin, eşitliğin yapı taşı olan Cumhuriyet; çağdaş bir toplum olma yolunda hepimizin sahip çıkması, yaşatması ve geliştirilmesi için çaba sarf etmesi gereken ortak bir mirastır.

Cumhuriyet ve Cumhuriyet değerleri unutturulmaya, yok sayılmaya, değiştirilmeye çalışılsa da bağımsızlık ruhu ile emperyalist güçlere gereken cevabı vermiş olan Anadolu halkının dünden aldığı güç ve yarına taşıdığı umut; Cumhuriyetin her zaman yaşatılmasını sağlayacaktır.

Harita ve Kadastro Mühendisleri Odası olarak Cumhuriyet Bayramımızın 96. yılını kutluyor, Cumhuriyetin korunması ve yaşatılması için gereken mücadelede her zaman var olacağımızı hatırlatmak istiyoruz.

Ölümünün 81. Yılında Atatürk'ü Sevgi, Saygı ve Minnetle Anıyoruz

8 Kasım 2019

Özgürlük ve bağımsızlığı karakter haline getirebildiysek, aklın ve bilimin ışığında dünü yarına taşıyabiliyorsak; laik, demokratik, temel hak ve hürriyetlere dayalı hukuk devleti normlarını yaşatabiliyorsak; yurtta ve dünyada barışı temel ilkelerimizden biri olarak görebiliyorsak; savaştan çıkan bir ülkeyi çağdaş bir topluma evirebildiysek; kadın haklarını hayata geçirebildiysek; en yoksul ailelerden çıkıp, seçme ve seçilme hakkı ile bu ülkeyi yönetenlerden olduysak; çocuklara umut, gençlere gelecek vaat edebildiysek Mustafa Kemal Atatürk`ün öncülüğünde başlatılan devrimlerin ve bu devrimci ruhun sayesindedir.

Yaptığı devrimler ve bizlere emanet bıraktığı bu kazanımlar, Mustafa Kemal Atatürk`ten bize miras kalmıştır ve bunları korumak ve yaşatarak gelecek nesillere aktarmak hepimizin görevidir.

Harita ve Kadastro Mühendisleri Odası olarak Büyük Önder Mustafa Kemal Atatürk`ü ölümünün 81. yılında saygı, özlem ve minnetle anıyor, fikirlerine ve mirasına sahip çıkmaya devam edeceğimizi bir kez daha vurguluyoruz.

25 Kasım Kadına Yönelik Şiddete Karşı Mücadele Günü

25 Kasım 2019

1960 yılında, Dominik Cumhuriyeti`nde diktatörlüğe karşı mücadele eden üç kız kardeşin boğazlanıp dövülerek vahşice öldürülmesi üzerine kadına yönelik şiddete karşı toplumda farkındalık yaratmak amacıyla 1999 yılında BM Genel Kurulu kararı ile 25 Kasım Kadına Yönelik Şiddete Karşı Uluslararası Mücadele Günü olarak ilan edilmiştir.

Dünya`da ve ülkemizde kadına yönelik şiddet konusunda birtakım gelişmeler ve girişimler olsa da ne yazık ki bu sorunun tamamen ortadan kalktığını söylemek mümkün değildir. Aksine kadına yönelik şiddetin, kadın cinayetlerinin ve devletten korunma taleplerinin her geçen gün arttığı görülmektedir.

Fiziksel, ekonomik, psikolojik şiddetle mücadele etmek zorunda kalan; "Ölmek istemiyorum." sesleri duyulmak istenmese de birer çığlığa dönüşen; vicdanları sızlatan savunmalarla cinayet davaları devam eden; getirilmeye çalışılan yasal düzenlemelerle temel haklarından mahrum bırakılmak istenen; her türlü tacize, tecavüze, istismara karşı direnmeye çalışan; kendi ayakları üzerinde duran birer birey olarak değil de ataerkil sisteme köle edilmek istenen kadınlar her şeye rağmen mücadele etmekten vazgeçmeyecektir ve bu mücadele yalnızca kadınlarla değil erkeklerle birlikte yürütülmelidir. Kadın haklarına saygı duymak ve onları korumak toplumsal barışın, temel insani duyguların gereği herkesin görevidir.

Harita ve Kadastro Mühendisleri Odası olarak gerek TMMOB düzeyindeki çalışmalarla gerekse HKMO Kadın Çalışma grubu ve Şube Çalışma Gruplarımız öncülüğünde kadına yönelik şiddetin önlenmesi için verilecek mücadelede her zaman var olduğumuzu, sesimizin daha çok duyulması için bu mücadelede yer alan tüm sivil toplum örgütleri ve kamu kurumları ile ortak hareket edeceğimizi ve kadın haklarına sahip çıkmaya devam edeceğimizi yinelerken kadına yönelik şiddetin önlenmesi için gerekli yasal düzenlemelerin bir an önce hayata geçirilmesi ve caydırıcı önlemlerin alınması gerektiğini yetkililere hatırlatmak istiyoruz.

ATV Adlı TV Kanalı Harita Mühendislerinden Özür Dilemelidir

2 Aralık 2019

28 Kasım 2019 tarihinde ATV Ana Haber Bülteni`nde yayınlanan bir haberde İran ve Irak`ta son günlerde yaşanan olayların sorumlusu olarak harita mühendislerinden söz edilmesi, gerçeğinde ülkeleri karıştıran üst akla ve emperyalizme hizmet eden fitne siyasetçiler kastedildiği halde "tırnak içinde harita mühendisleri" denilerek mesnetsizce kastını aşan cümleler kullanılması, toplum yararına mühendislik hizmeti üreten ve ülke kalkınmasına hizmet sunan biz harita mühendisleri için kabul edilemez ifadelerdir ve harita mühendisliği meslek camiası tarafından kınanmaktadır.

Meslek tanımı, bilimin ve mevzuatın çizdiği kural, etik değerleri ve ilkelerle tanımlı olan harita mühendislerinin bu tanımın dışına çıkan hiçbir olayın, olgunun içerisinde yer alması mümkün değildir. Harita mühendisleri ve bu mesleği temsil eden meslek örgütü Harita ve Kadastro Mühendisleri Odası (HKMO), kuruluş tarihi olan 1954`ten beri her zaman emekten ve halktan yana olmuş, savaşa karşı her zaman barışı ve insan haklarını savunmuştur. Haberde ifade edildiği üzere asla savaştan beslenenlerden olmamıştır; olması da söz konusu değildir.

Dünya düzeni içerisinde ülkeleri karıştıran, savaşların çıkmasına sebep olan ve Dünya`yı fitne ile yönetmek isteyenler; üst akla ve emperyalizme hizmet eden "savaş mühendisleridir". Harita mühendislerinin yanlış bir ifade sonucu böylesi ağır bir ithamla karşı karşıya kalmasının, tüm harita mühendislerince ve 1954`ten beri harita mühendislerini temsil eden, 17.000 üyesi olan Harita ve Kadastro Mühendisleri Odasınca kabul edilemez olduğu ortadadır.

Dünya ve ülkemiz tarihinde köklü bir geçmişe sahip, insan ve toprak ilişkisi bağlamında teknik, hukuk ve sosyolojik birikimleri ile mühendislik alanında Dünya ve ülkemiz kalkınmasına hizmet sunan bir meslek camiasının, böylesi bir haber ve cümlelerle zan altında bırakılmasına karşın, ilgili haberde kastedilenin toplum yararına mühendislik hizmeti üreten ve ülke kalkınmasına hizmet sunan biz harita mühendislerinin değil ülkeleri karıştıran üst akla ve emperyalizme hizmet eden fitne siyasetçilerinin olduğu; tekzip haberle açıkça ifade edilmelidir.

Harita ve Kadastro Mühendisleri Odası olarak ATV adlı TV Kanalı`na tüm meslektaşlarımızdan özür dilemesi için çağrıda bulunuyor, aksi halde haber hakkında tekzip yayınlanması için yargı mercilerine başvuracağımızı üyelerimizin bilgisine sunuyoruz.

3 Aralık Dünya Engelliler Günü

3 Aralık 2019

Uluslararası Engelliler Günü; 1992 yılında Birleşmiş Milletler Genel Kurulu kararı ile engelli bireylerin haklarına ve politik, sosyal, ekonomik ve kültürel yaşamlarına dair farkındalık yaratmak amacıyla ilan edilmiştir.

Farkındalık yaratmanın yanı sıra önemli olan engelli bireylerin yaşam alanlarını kısıtlamayacak evrensel tasarım kurallarına uygun kentler inşa etmek; istihdam olanaklarını arttırarak engelli bireyleri hayattan koparmamak; sosyal, kültürel, siyasal her alanda bir arada var olabilmenin imkanlarını oluşturabilmek ve herkesin bir engelli adayı olduğunu unutmadan hareket edebilmektir.

Harita ve Kadastro Mühendisleri Odası olarak her yerde ve her koşulda engelli vatandaşlarımızın yanında olduğumuzu hatırlatarak yaşam alanlarındaki kısıtlamaların yok edilmesi için gereken mücadeleyi vermeye devam edeceğimizi belirtmek istiyoruz.

TMMOB
Harita ve Kadastro Mühendisleri Odası

Dünya Kadın Hakları Günü Kutlu Olsun!

5 Aralık 2019

5 Aralık 1934`te kadınlara seçme ve seçilme hakkı tanıyan kanunun kabul edilmesi ile birlikte Türkiye`de kadın hakları konusunda önemli bir girişime imza atılmıştır. Kadın haklarıyla ilgili mücadeleler hem Dünya`da hem de ülkemizde uzun yıllar boyunca devam etmiştir ve halen de devam etmektedir.

Kadın hakları; yalnızca siyasal anlamda seçme ve seçilme hakkının tanınması ile sınırlı olamayacak kadar geniş bir kapsama sahiptir. İnsan olma dolayısıyla sahip olunan temel hak ve özgürlüklerden kadınların mahrum bırakılmaya çalışılması her ne kadar sıklıkla karşılaşılan dar bir zihniyete işaret etse de kadınlar, hayatın her alanında var olmaya ve haklarına sonuna kadar sahip çıkmaya devam edecektir.

Ne yazık ki kadın cinayetlerinin, kadına yönelik şiddetin, tacizin, istismarın arttığı; kadınların çalışma hayatında zorluklarla karşı karşıya kaldığı; sosyal haklarının "Ama sen kadınsın…" diye başlayan itirazlarla engellendiği bir toplumda hakların kâğıt üzerinde kalması tek başına yeterli olmayacaktır. Özellikle meslek yaşantısı içerisinde var olan önyargılar nedeniyle ekonomik özgürlüğü kısıtlanan kadınların diğer sosyal haklarından da mahrum kalması sıklıkla karşılaşılan bir durumdur. Yasalarla güvence altına alınan hakların, hayata geçirilmesi de gerekmektedir. Dönem dönem getirilmeye çalışılan yasal düzenlemeler ve değişikliklerle kadın haklarına sekte vurulma amacı güdülse de kadınların geçmişten beri devam eden mücadeleci yapısı ve kadın-erkek herkesin bu mücadeleye destek vermesi buna izin vermeyecektir.

Harita ve Kadastro Mühendisleri Odası olarak gerek TMMOB düzeyindeki çalışmalarla gerekse HKMO Kadın Çalışma Grubu ve Şube Çalışma Gruplarımız öncülüğünde kadın haklarının korunması için, meslekte yaşatılan eşitsizliklerin karşısında durmak için verilecek mücadelede her zaman var olduğumuzu, sesimizin daha çok duyulması için bu mücadelede yer alan tüm sivil toplum örgütleri ve kamu kurumları ile ortak hareket edeceğimizi ve kadın haklarına sahip çıkmaya devam edeceğimizi yineleyerek tüm kadınların Kadın Hakları Günü`nü kutluyoruz.

Mustafa Fehmi Kubilay ve Arkadaşlarını Saygıyla Anıyoruz

23 Aralık 2019

Emperyalizme karşı kazanılmış büyük bir zafer olan Kurtuluş Savaşı, Cumhuriyetin ilan edilmesi ile taçlanmış ancak Cumhuriyete ve laikliğe yönelik saldırılar hiç bitmemiştir.

23 Aralık 1930 tarihinde Menemen'de yaşanan gerici ayaklanma sonucunda Öğretmen Mustafa Fehmi Kubilay, Bekçi Hasan ve Bekçi Şevki; Cumhuriyeti ve laikliği korumak isterken katledilmiş ve devrim şehidi olmuştur.

Cumhuriyetin ilanı ve demokratik, laik bir hukuk devletinin kurulmasından bugüne laiklik ve Cumhuriyet devrimleri zaman zaman gerici ayaklanmalarla tehdit edilmiş, birtakım girişimlerle Cumhuriyet kazanımları yok edilmeye, unutturulmaya çalışılmıştır. Ancak her türlü gerici girişime, müdahaleye rağmen Cumhuriyet devrimi ve laiklik gerektiğinde can verilerek korunmuştur ve her zaman korunacaktır.

Harita ve Kadastro Mühendisleri Odası olarak Mustafa Fehmi Kubilay, Bekçi Hasan ve Bekçi Şevki'yi saygı ve minnetle anıyor; demokratik, laik bir hukuk devleti olan Türkiye Cumhuriyeti'nin ve onun kazanımlarının korunması ve daha ileriye taşınması için verilen her mücadeleyi destekleyeceğimizi tekrar belirtiyoruz.

Yeni Yılımız Kutlu Olsun

31 Aralık 2019

Son kötü günleri yaşıyoruz belki
İlk güzel günleri de yaşarız belki
Kekre bir şey var bu havada
Geçmişle gelecek arasında
Acıyla sevinç arasında
Öfkeyle bağış arasında*

Doğal güzelliklerimizin yok edildiği, kadınlarımızın ölmemek için feryat ettiği, demokrasinin görmezden gelindiği günler yaşadık 2019`da; ama içimizdeki umut, güzel günlerin geleceğine dair inanç her şeye rağmen yok olmadı. Birlikte hareket edersek bu umut ve inancın daha da artacağını gördüğümüz zamanlar geçirdik.

Yeni yılda insan yaşamının, doğanın, demokrasinin, barış ve kardeşlik içerisinde bir arada yaşamanın kıymetinin daha çok anlaşılacağı ve bunların korunması için birlikte mücadeleye devam edileceği inancıyla ve olumsuzlukların geride bıraktığımız yılda kalması, 2020`nin herkese güzellikler getirmesi dileğiyle Harita ve Kadastro Mühendisleri Odası olarak tüm üyelerimizin ve ailelerinin yeni yılını kutluyoruz.

* Cemal Süreya

Utanmak İçin Geç Değil!

19 Ocak 2020

Bir arada, barış ve kardeşlik içerisinde yaşama dileğini her fırsatta tekrar eden; ancak buna karşın saldırılarla, hakaretlerle karşılaşan ve hayatına kastedilen Hrant Dink`in genel yayın yönetmeni olduğu Agos gazetesi önünde katledilmesinin üzerinden on üç yıl geçti.

Ülke tarihinin utanç listelerinde sıklıkla karşılaştığımız aydın-gazeteci suikastlarından biri olan bu olay da aradan geçen onca yıla rağmen halen tam olarak aydınlatılmamıştır. Faili yakalanmış olsa da suikastın arkasındaki derin ve karanlık ilişkilerin tam olarak ortaya çıkarılmadığı ve adaletin gereği gibi tecelli etmediği malumdur.

Barışa, birlikte kardeşçe yaşama arzusuna darbe vuran bu suikast ve benzeri her türlü zihniyet ve eylem karşısında ülkemizdeki tüm halkların kardeşliğine ve barışın en yüce değer olduğuna olan inancımızla Harita ve Kadastro Mühendisleri Odası olarak ölümünün on üçüncü yılında Hrant Dink`i saygı ile anıyor ve olayın tüm gerçeklerinin en kısa sürede açığa çıkması gerektiğini bir kez daha tekrarlıyoruz.

Uğur Mumcu ve Ali Gaffar Okkan'ı Saygıyla Anıyoruz

24 Ocak 2020

Gazeteci Uğur Mumcu, 1993 yılında aracına koyulan bombanın evinin önünde patlaması; Diyarbakır Emniyet Müdürü Ali Gaffar Okkan ise 2001 yılında içerisinde bulunduğu emniyet aracına ateş açılması sonucunda hayatını kaybetti ve ne yazık ki aradan geçen onca yıla rağmen her iki suikast de halen aydınlatılmadı.

Her iki cinayetin de yıllardır aydınlatılmamış olması, azmettiricilerinin açığa çıkarılmaması; Uğur Mumcu`nun söylemekten kaçınmadığı ve Ali Gaffar Okkan`ın karşısında durduğu, uğruna mücadele ettiği acı gerçeklerin ve ülkemizin aydınlık geleceğinin üstünü kapatmak isteyen gerici zihniyetlerin var olmaya devam ettiğini göstermektedir.

Harita ve Kadastro Mühendisleri Odası olarak Uğur Mumcu ve Ali Gaffar Okkan`ı ölüm yıl dönümlerinde saygı ve özlemle anıyor; demokratik, laik, hukuk devleti olan Türkiye Cumhuriyeti`nin bu yapısını bozmak isteyen tüm girişimlerin ve eylemlerin gereken cezaları alması ve faili meçhul kalan tüm cinayetlerin tüm gerçekleri ile aydınlatılması gerektiğini dile getirmekten vazgeçmeyeceğimizi bir kez daha belirtmek istiyoruz.

Yüreğimiz Elazığ'da

25 Ocak 2020

Dün (24.01.2020) Elazığ Sivrice'de saat 20.55'de 6,8 büyüklüğünde meydana gelen deprem, ülkemizin her an deprem gerçeği ile karşı karşıya olduğunu göstermiştir. Son verilere göre yaşanan bu afette 20 kişi hayatını kaybetmiş, 1015 kişi de yaralanmıştır.

Daha önce de sık sık belirttiğimiz gibi yaşanan bu tür afetlerde can ve mal kaybına yol açan afetin kendisi değil öngörülebilir olduğu halde bu afetlere karşı önlem almamaktır. Deprem kuşağında yer alan ülkemizde tüm yapıların depreme dayanıklı bir şekilde inşa edilmesi, var olan yapıların sağlamlaştırılması için gerekli tedbirlerin alınması, aksi halde en ağır yaptırımların uygulanması gerekmektedir ve bunun için geç kalınmamalıdır.

Harita ve Kadastro Mühendisleri Odası olarak Elazığ'da meydana gelen ve pek çok ilimizde hissedilen depremde hayatını kaybeden vatandaşlarımızın yakınlarına başsağlığı, yaralı vatandaşlarımıza acil şifalar diliyor ve depremi yaşayan tüm vatandaşlarımıza geçmiş olsun dileklerimizi iletiyoruz; meydana gelebilecek olası depremlerdeki can ve mal kayıplarını en aza indirgemek için tüm önlemlerin geç kalınmadan hayata geçirilmesi gerektiğini bir kez daha hatırlatıyor ve bilimsel ve teknik doğrular ışığında yapılacak her türlü çalışmaya katkı sunmaya hazır olduğumuzu yineliyoruz.

Bilimsel ve Çağdaş Eğitim Şart!

29 Ocak 2020

24.01.2020 tarihinde, Elâzığ ili, Sivrice ilçesinde gerçekleşen 6.8 büyüklüğündeki depremde son verilere göre 41 kişi hayatını kaybetmiştir. Gerçekleşen depremin nedenleriyle ilgili yapılan açıklamalardan bir tanesi ise ülkemizdeki akademik eğitimin bilimden ne kadar ayrıştırıldığını gözler önüne sermiştir. Yıldız Teknik Üniversitesi Fen Edebiyat Fakültesi İnsan ve Toplum Bilimleri Profesörü Bedri Gencer; depremin nedenini, çocuk yaşta evliliklerin yasaklanmasına bağlamıştır.

Üniversitelerimizde görevlendirilen, bilimsel ve çağdaş eğitimden uzak, tüm gerici ve bağnaz "sözde akademisyenlere" bir kez daha hatırlatmak isteriz ki deprem, çocukların cinsel istismarcılarının ve tecavüzcülerinin devlet eliyle "af" adı altında suçlarının evlilik kılıfı ile meşrulaştırılması için çıkarılacak yasanın iptalinden kaynaklı değildir. Depremden kaynaklanan zararların sebebi; yine devlet eliyle "af" adı altında ülkemizin %66`sının 1. ve 2. deprem kuşağında olduğunun bilinmesine rağmen binaların dayanıklılığı ve sağlamlığıyla ilgili herhangi bir belge ve proje aranmaksızın kaçak ve çarpık yapılaşmanın önünün açılmasıdır. "Af" kavramının altına sığınıp gerçekleştirilen devlet politikaları, barış getirmediği gibi çocuklarımızı tecavüzcüsüyle evlendirmeye çalışarak onların hayatlarıyla siyaset yapmış ve okuma özgürlüğünü elinden almaya çalışmıştır. İnsan canını hiçe sayan bu politikalar, aynı zamanda birçok vatandaşımızın da canına mal olmuştur.

Harita ve Kadastro Mühendisleri Odası Kadın Çalışma Grubu olarak Yıldız Teknik Üniversitesinde profesörlük unvanıyla görev yapan Gencer`e insanları depremin değil bilimden ve teknikten uzak yapılaşmanın öldürdüğünü tekrar hatırlatmak, bu düşüncelere sahip kişilerin üniversitelerimizde akademisyen olarak bulunmasının bilimsel ve çağdaş akademik eğitime ihanet olduğunu ve bu kişilerin görevlerinden men edilmeleri gerektiğini belirtmek istiyor; yetkilileri ise sosyal ve laik bir devlet anlayışını yerine getirmeye davet ederken depremde hayatını kaybeden vatandaşlarımızın ailelerine bir kez daha başsağlığı, yaralı vatandaşlarımıza acil şifalar diliyor ve depremi yaşayan tüm vatandaşlarımıza geçmiş olsun dileklerimizi iletiyoruz.

İçimiz Yanıyor, Bu Son Olsun!

6 Şubat 2020

Daha Elâzığ depreminin acısı ve yaraları çok tazeyken bu kez Van-Bahçesaray karayolunda, 04.02.2020 tarihinde akşam saatlerinde bir minibüs ve ona yol açmaya çalışan iş makinesi üzerine düşen çığda kar altında kalanları aramak ve kurtarmak üzere bölgeye giden; Jandarma, AFAD, UMKE ve destek veren vatandaşlardan oluşan ekibin üzerine 05.02.2020 tarihinde ikinci bir çığ düşmesi sonucu bir felaket daha yaşandı. Bölgeye düşen ikinci çığ felaketinde son verilere göre 33 kişi yaşamını kaybetti, 53 kişi ise yaralandı. Aynı gün akşam saatlerinde bu kez de İzmir-İstanbul seferini yapan ve Sabiha Gökçen Havalimanı'na inmeye çalışan uçağın kötü hava koşulları ve "yorgun" pistten çıkması ile yaşanan kazada ise 3 kişi yaşamını yitirdi, 180 kişi de yaralandı. Bir gün arayla yaşanan bu felaketler, bizleri ve tüm ülkemizi derinden üzdü.

Harita ve Kadastro Mühendisleri Odası olarak yaşanan bu felaketlerde yaşamını yitiren vatandaşlarımızın acısını derinden yaşıyor yakınlarına başsağlığı; yaralanan vatandaşlarımıza da acil şifalar diliyoruz. Bir kere daha diyoruz ki doğal afet ve felaketler önlenemez; fakat önlem alınarak bu yaşananların etkisi azaltılabilir. Yaşananlardan gereken dersleri çıkarıp doğru ve yerinde müdahaleyi yapmak ve önlem almak ise bizleri yönetenlerin görevidir. Başka acıların yaşanmamasını ümit ediyor, bu son olsun diyoruz.

Ülkemizin Başı Sağ Olsun

28 Şubat 2020

27.02.2020 tarihinde Suriye, İdlib`de düzenlenen hain saldırı sonucunda son bilgilendirmelere göre 33 askerimizin hayatını kaybettiği, çok sayıda yaralı askerimizin olduğu bilgisi ilgili resmi kurumlarca açıklanmış ve yüreklerimizi yakmıştır. Ülkemizin bağrına düşen bu ateş hepimizi derinden üzmüştür. Temennimiz ölü ve yaralı sayısında bir artış olmaması ve yaralıların sağlığına bir an önce kavuşmasıdır.

Başta Suriye halkına ve bölge halklarına büyük acılar yaşatan, şehirlerin yıkılıp milyonlarca kişinin göç etmesine neden olan bu kirli savaşın ne yazık ki ülkemizin de bir tarafı haline getirilmesinin acı sonuçlarını yaşıyoruz.

Harita ve Kadastro Mühendisleri Odası olarak hangi coğrafyada olursa olsun barış ve kardeşliğin tüm insanlığın temel vazgeçilmez değerlerinden biri olduğunu belirterek bu hain saldırıyı şiddetle kınıyor; tekrarının yaşanmaması için gerekli adımlarım atılmasını temenni ediyor; hayatını kaybeden askerlerimizin ailelerine ve yakınlarına sabır ve başsağlığı, yaralı askerlerimize acil şifalar diliyoruz.

Ülkemizin başı sağ olsun.

8 Mart Dünya Kadınlar Günü Kutlu Olsun

6 Mart 2020

Daha iyi çalışma koşulları için başlayan grevlerden, sendikal haklar ve kadınlara da oy hakkı talebiyle yapılan mitinglerden, katliamlara dönüşen kitlesel eylemlerden bugüne kadınların hak ve özgürlük mücadelesi ve kadın dayanışması güçlenerek devam etmektedir.

Her alanda eşitlik ve özgürlük, çağdaş ve demokratik toplumun bir gereği olmanın öncesinde tüm insanların eşit değerde görülmesi ve bu şekilde yaşamına devam etmesinin bir gereğidir. Kadın mücadelesinin yıllardır devam eden süreci içerisinde hâlâ kadınlara yönelik fiziksel, ekonomik, psikolojik şiddetin; artan taciz ve cinayet vakalarının; emek sömürüsünün; cinsiyet ayrımcılığının var olması bu mücadelenin yalnızca kadınlarca değil kadın-erkek ayırmaksızın herkesçe verilmesi gerektiğini göstermektedir.

Harita ve Kadastro Mühendisleri Odası olarak Kadın Çalışma Grubumuz ve Kadın Komisyonlarımızla birlikte kadın dayanışması ve mücadelesinde var olmaya ve bunu ihlal edecek her türlü girişime karşı çıkmaya devam edeceğimizi yineliyor; tüm kadınlarımızın eşit ve özgür bir dünyada hak ettiği gibi yaşayabileceği günlerin inancı ile 8 Mart Dünya Kadınlar Günü`nü kutluyoruz.

Emperyalizme Atılan Tokattır Çanakkale

18 Mart 2020

I. Dünya Savaşı`nın seyrini ve bir milletin kaderini değiştiren Çanakkale Zaferi`nin 105. yılını gururla kutluyoruz.

Kazanılan Çanakkale Zaferi neticesinde emperyalist güçler büyük bir yenilgiyle karşılaşmış ve bu zaferden alınan güç ile Mustafa Kemal öncülüğünde başlatılan kurtuluş mücadelesi, bu toprakların kaderini belirlediği gibi emperyalizmle mücadele eden pek çok millete de örnek olmuştur. Çanakkale ile başlayan ve Kurtuluş Savaşı ile son bulan mücadele sonrasında bağımsız Türkiye`nin temelleri atılmış; bağımsızlık, Türkiye Cumhuriyeti ile taçlanarak ülkemizin güvencesi olmuştur.

Harita ve Kadastro Mühendisleri Odası olarak bu büyük zaferin yıl dönümünde canlarını feda ederek bizlere bu vatanı bırakan kahramanlarımızı saygı ve minnetle anıyor, Çanakkale`deki mücadelede onlardan aldığımız güç ve ışık ile her zaman emperyalizmin karşısında olacağımızı tekrar hatırlatmak istiyoruz.

Alkışlar Sağlık Çalışanlarına

20 Mart 2020

Dünya Sağlık Örgütü`nün pandemi ilan ettiği koronavirüs (Covid-19) sebebiyle salgınla mücadele eden sağlık çalışanlarına destek amacıyla başlatılan ve her akşam 21.00`de balkonlarımızdan yapacağımız alkışa tüm üyelerimizin ve halkımızın desteklerini bekliyoruz.

Dayanışma içerisinde en kısa sürede bu zor sürecin üstesinden geleceğimize inanarak herkese sağlıklı günler diliyor ve sağlık emekçilerine bir kez daha teşekkür ediyoruz.

Hoş Geldin Nevruz

20 Mart 2020

Bahar bayramı yani Nevruz; doğanın yeniden uyanışıdır, umudun simgesidir. Gece gündüze eşitlenirken tüm doğanın bir arada yaşama gayreti, insanlara da örnek olur ve aslında tüm insanlığın bir arada, eşit ve barış içerisinde yaşayabileceğini söyler.

Harita ve Kadastro Mühendisleri Odası olarak dileriz ki bu Nevruz umutların gerçeğe dönüşümünün başlangıcı olur; tüm dünyayı etkileyen, ülkemizi de kaplamış olan çok ciddi koronavirüs salgını bilimin ve aklın yardımı ile son bulur. O güzel ve güneşli günlerde barış ve kardeşlik içerisinde yaşamak özlemi ile tüm üyelerimizin ve halkımızın Bahar Bayramı kutlu olsun.

Dünya Haritacılar Günümüz Kutlu Olsun

21 Mart 2020

Yerin altından uzayın derinliklerine, kırsal ve kentsel gelişimden toplumsal gelişime kadar hayatın her alanında yer alan ve dünyayı güzelleştirmek adına en önemli dokunuşları yapan biz harita mühendislerinin mesleği; dünyada 5000 yıllık bir geçmişe sahiptir. Haritacılığın mühendisliğe evrilmesi ile birlikte meslek alanlarımız ve işbirliği yaptığımız meslek disiplinleri de artmış ve bu gelişim mesleğimizin önemini daha da arttırmıştır. Bu öneme istinaden 2018 yılından itibaren 21 Mart; Odamızın üyesi ve Türkiye adına tek temsilcisi olduğu uluslararası organizasyonlardan olan Avrupa Harita Mühendisleri Konseyi (CLGE) ve Uluslararası Haritacılar Federasyonu (FIG) ile Amerikan Harita Mühendisleri Topluluğu (NSPS) tarafından Dünya Haritacılar Günü olarak kabul edilmiş ve dünya çapında kutlanmaya başlamıştır.

Ayrıca mesleğimizin ve ülkemizin tanıtımı açısından önemli bir gelişme olarak, her yıl Avrupa Harita Mühendisleri Konseyi (CLGE) tarafından tarihe geçmiş bir haritacı Avrupa`da yılın haritacısı olarak ilan edilmekte ve anılmaktadır, Odamızın girişimleri ile Piri Reis; 2020`de, Avrupa'da "Yılın Haritacısı" ilan edilmiştir.

Mesleğimizi tanıtmak, önemini anlatmak, meslek alanlarımızı korumak ve geliştirmek adına 21 Mart Dünya Haritacılar Günü`nün tanıtılması ve kutlanması bizler için ayrı bir önem arz etmektedir. Ancak bu yıl, içerisinde bulunduğumuz salgın sebebiyle önlem amaçlı olarak kutlama organizasyonlarımız ertelenmiştir.

Harita ve Kadastro Mühendisleri Odası olarak tüm meslektaşlarımızın Dünya Haritacılar Günü`nü en içten dileklerimizle kutlarken hem meslektaşlarımız hem de tüm insanlık için sağlıklı günler dileriz.

Sosyal Devlet İlkesi, Şeffaflık ve Açık Veri Üzerine Yetkililere Açık Çağrımızdır

1 Nisan 2020

Devleti yönetenlere açık ve ivedi çağrımızdır. Devlet kamu kaynaklarını halkın yararına ön koşulsuz kullanmalıdır.

Koronavirüs (COVID-19) tüm dünyada olduğu gibi ülkemizde de her geçen gün insan yaşamını fizyolojik, psikolojik ve ekonomik olarak zorlaştırmaktadır. Vaka ve can kaybı sayısının her geçen gün artmakta olduğu bu süreçte, yetkililer insanları sokağa çıkmama konusunda uyarmakta, "#Evde Kal" sloganıyla her vatandaşın kendi OHAL`ini ilan etmesini talep etmektedir. Evde kalan, işsiz kalan, iş-ekmek-aş derdi artan halkımız için çözüm ise bağış kampanyası olarak sunulmuştur.

Gün yalnızca dayanışma günü değil, sosyal devleti birey olarak hissetme günüdür.

"Devleti yönetenlere açık ve ivedi çağrımızdır. Devlet kamu kaynaklarını halkın yararına ön koşulsuz kullanmalıdır."

• Koronavirüs (COVID-19) için öncelikle mekânsal bilgiye dayalı sağlık yöntemi (Geospatial Health) benimsenmeli, tüm veriler açık ve şeffaf bir şekilde halk ile paylaşılmalıdır. Odamızın bilimsel ve teknik tüm etkinliklerinde uzun yıllardır üzerinde önemle durduğu ve tüm dünyada önemi her geçen gün artarak benimsenen "Açık Veri (Open Data)" olgusu desteklenerek hayata geçirilmelidir. Bu sayede tüm bilim insanlarının, ilgili kurum ve kuruluşların salgının önlenmesi konusunda yapacakları çalışmalar desteklenmelidir.

• Her sektörde işinden çıkarılan, işsiz kalanlar için ön koşulsuz olarak, maaşlarında kesinti olmadan işsizlik fonu ve kısa çalışma ödeneği desteği sunulmalıdır. Ücretsiz izinler yasaklanmalıdır.

• Büro/şirket sahibi üyelerimiz başta olmak üzere mühendislik hizmetleri kapsamında ticari faaliyetlerini sürdüren tüm gerçek ve tüzel kişilere yönelik KDV oranı %8`e indirilmeli; vergi borçlarında olduğu gibi SGK, kredi, kira ve diğer temel borçları faizsiz olarak ertelenmelidir.

• Salgın süresince tüm halkımız, sağlık hizmetleri ile virüsten koruyucu ürün ve malzemelerden ücretsiz yararlanmalıdır. İhtiyaç sahipleri için temizlik ve gıda ürünleri devlet tarafından ücretsiz karşılanmalıdır.

• Yap-işlet-devret modeliyle hayata geçirilen yolcu geçiş garantili köprüler, otoyollar, tren garları ve havalimanlarında sokağa çıkamadığımız şu süreçte bu yıl garanti edilen sayıların yarısının dahi tutma ihtimalinin olmadığından mütevellit, bu işletmelerin tüm alacakları da ertelenerek bu ödenekler halk sağlığı için kullanılmalıdır.

• Salgınla mücadele eden ve bu süreçte en büyük fedakârlıkta bulunan sağlık emekçisi çalışanların çalışma koşulları iyileştirilmeli, gerekli tüm tıbbi ekipmanlar ivedilikle karşılanmalıdır.

• Temizlik ve gıda ürünlerinde karaborsacılığın önüne geçilmeli, fahiş fiyat uygulayanlar tespit edilerek gerekli cezai müeyyideler en ağır biçimde uygulanmalıdır.

• Salgın süresince doğalgaz, elektrik, su ve internet erişimi kesintisiz ve ücretsiz olmalıdır.

• "#Evde kal" çağrısının ekonomik sonuçları tüm yurttaşlar için devlet tarafından karşılanmalıdır. Aksi durumda bu çağrı; bir gün bile aksatmaksızın işine gitmek ve evine ekmek götürmek zorunda

olan dar gelirli vatandaşlar için boş bir çağrıdan öteye gitmemektedir.

• Vatandaşlarımıza gerçeklikten uzak, sürecin amacına ters, peşinat oranı düşük konut kredisi vb. sağlama yerine insani temel öncelikler olan sağlık tedbirleri ve ekonomik destek sağlama gibi halka dokunan çalışmalar sunulmalıdır.

Yaşam savaşı verdiğimiz bu günlerde; "Kanal İstanbul Projesi kapsamındaki bazı işlerin ihalesinin gerçekleştirilmesi, 31070 sayılı Resmi Gazete`de yayımlanan bir yönetmelik değişikliği ile nitelikli doğal koruma alanlarında baraj, gölet gibi yapıların inşa edilmesinin önünün açılması, sürdürülebilir koruma ve kontrollü kullanım alanlarında düşük yoğunlukta faaliyetlere, entegre tesislere, turizm ve yerleşimlere artık izin verilmesi, anıt ağaçların tanımının daraltılarak pek çok anıt ağacın artık korumasız bırakılması" gibi adımlar ile yaşam alanlarımızı daha fazla betona teslim etmek yerine doğayı ve bireyi yaşatan adımlar atılmalı ve devletin tüm imkanları halk sağlığına seferber edilmelidir.

Harita ve Kadastro Mühendisleri Odası olarak bir kez daha tekrar etmek isteriz ki; halk sağlığı her şeyden öncelikli olmalıdır. Bu nedenle alınacak tüm tedbirlerde, hayata geçirilecek tüm uygulamalarda öncelikle halk sağlığı gözetilmeli; devletin tüm imkânları bu süreçte seferber edilmelidir. Devlet, başta emekçi halkımız olmak üzere gereksinim duyan tüm yurttaşlarımız için kamu kaynaklarını ön koşulsuz kullanmalıdır. Tüm süreç şeffaflıkla yürütülmeli, kamuoyuna gerekli bilgilendirmeler açıklıkla yapılmalı ve 'Açık Veri` yaklaşımıyla tüm veriler, halk ile paylaşılmalıdır.

Bu hayati önem arz eden süreci dayanışma ve özveri ile en az can kaybıyla atlatmanın, ekonomik ve sosyal açıdan en az zararla çıkabilmemizin ancak bilimi ve aklı rehber almakla mümkün olduğunun altını bir kez daha çiziyoruz. Bu nedenle dile getirdiğimiz bu hususların yetkililerce ivedilikle dikkate alınması, kendi OHAL`ini ilan eden halkımızın kendini güvence de hissedebilmesi acilen sağlanmak zorundadır.

TMMOB
Harita ve Kadastro Mühendisleri Odası

TBMM'nin Açılışının 100. Yılında Ulusal Egemenlik ve Çocuk Bayramı Kutlu Olsun

22 Nisan 2020

23 Nisan 1920`de Türkiye Büyük Millet Meclisi`nin açılması ile gelişen süreç; ulusal egemenlik, bağımsızlık ve özgürlük temelinde emperyalist güçlere karşı verilen ulusal mücadelenin zaferi ile sonuçlanmış ve Türkiye Cumhuriyeti ile taçlanan bu zafer, çocuklarımıza emanet edilmiştir.

TBMM`nin açılışının 100. yıl coşkusunu bir arada kutlayamayacak olsak da biliyoruz ki her ne olursa olsun ulusal egemenliğimize, özgürlük ve bağımsızlığımıza sahip çıkmaya devam edeceğiz ve 100 yıl önce olduğu gibi her zorluğu birlikte aşacağız.

Türkiye Cumhuriyeti`nin kuruluşundan bu yana ülkemizin kalkınmasında ve gelişmesinde önemli katkılar sunan bir meslek grubunun temsilcisi olarak Türkiye Büyük Millet Meclisi`nin açılışının 100. yılını kutluyor, başta Mustafa Kemal Atatürk olmak üzere bu uğurda mücadele veren herkese saygılarımızı bir kez daha sunuyoruz.

TBMM`nin açılışının 100. Yılı ve 23 Nisan Ulusal Egemenlik ve Çocuk Bayramı Kutlu Olsun.

Bu anlamlı güne özel hazırladığımız 1 dakikalık kısa filmimizi aşağıdaki karekodu okutarak izleyebilirsiniz.

Basına ve Kamuoyuna

26 Nisan 2020

Odamız İzmir Şubesinin Karşıyaka Belediyesi 25470 Ada 2 No.lu Parsel İmar Planı Uygulaması Hakkında Yayımladığı Görüşü Hakkında

Odamız İzmir Şubesinin 24.04.2020 tarihinde sosyal medya hesaplarından "KARŞIYAKA BELEDİYESİ 25470 ADA 2 PARSEL İMAR PLANI UYGULAMASI HAKKINDA HKMO İZMİR ŞUBE GÖRÜŞÜ" başlığı ile İzmir ili/Karşıyaka ilçesi/Şemikler Mahallesi, 25470 ada 2 no`lu parselde bulunan taşınmazın imar uygulaması ve Cengiz İnşaata satışına yönelik bir açıklama yaptığı görülmüştür.

Söz konusu Şube görüşü metninin TMMOB ve HKMO`nun benimsediği, savunduğu ve mücadele ettiği değerler ışığında incelendiğinde; Odamızın görüşlerini yansıtması söz konusu değildir.

Öyle ki; söz konusu açıklamada yer alan işlemin yalnızca teknik açıdan ve ilgili mevzuat açısından doğru olup olmadığının incelenmesi, kentin çıkarlarından ve kamu yararından söz edilmemesi, konunun sebep-sonuç ilişkisinden arındırılması, yaşam alanlarımıza yönelik işlenen kent suçlarının arttığı son yıllarda TMMOB ve bağlı meslek odalarıyla birlikte bu suçlara karşı yoğun bir mücadele verilirken ve söz konusu taşınmazda yeni bir kent suçunun işleneceği tartışmaları gündemde iken Şubemizce bu şekilde eksik bir görüşün kaleme alınması kabul edilebilir bir durum olmadığı gibi süreç, Odamız iç işleyişi açısından doğru yürütülmemiştir.

Odamız adına kamuoyuna yapılacak açıklamaların ve teknik görüşlerin ilgili teknik komisyonlarımızın ve Yönetim Kurulunun görüş ve onayına sunulması genel esastır. Oysaki Şubemizce yapılan açıklamada yer alan "Bu hususta son dönemde basına yansıyan ve farklı spekülasyonlara sebep olan paylı mülkiyete konu 25470 ada 2 no`lu taşınmaz Karşıyaka Belediyesi ve Cengiz İnşaat. San. ve Tic. A.Ş. arasındaki söz konusu imar uygulaması ve süreçleri odamızca teknik açıdan incelenmiştir." ifadesinde yer aldığı gibi bir durum söz konusu olmayıp ilgili konu, Odamız Genel Merkezi ve teknik komisyonları ile paylaşılmamıştır.

Şubemizce eksik değerlendirmelerle hazırlanan bu talihsiz görüş metni, TMMOB ve Odamızca benimsenen toplumcu mühendislik değerleri ve kamu yararı ilkesi ile örtüşmemektedir. Konuya dair Oda Yönetim Kurulumuzca inceleme başlatılmış olup söz konusu metnin Odamız nezdinde bir geçerliliği yoktur.

Gerek Türk Mühendis ve Mimar Odaları Birliği (TMMOB) gerekse Harita ve Kadastro Mühendisleri Odası (HKMO); kuruluşundan bugüne dek başta kamu yararı ilkesi olmak üzere bilimin ve tekniğin toplumcu mühendislik anlayışıyla halkın yararına kullanılmasını savunmuş, bu değerler çerçevesinde mücadele etmiş, kamu kaynaklarının talan edilmesinin, doğa katliamlarının ve kent suçlarının karşısında yasal yetkileri çerçevesinde eylemlilik halinde olmuştur. Geçmişten gelen mücadele ruhunu geleceğe aktarmak için de çalışmalarını aralıksız sürdürmektedir.

Kamuoyunun bilgisine sunarız.

1 Mayıs Emek ve Dayanışma Günümüz Kutlu Olsun

30 Nisan 2020

Emekçilerin, işçilerin, sömürü düzeni içerisinde en zor şartları yaşayanların yıllar boyu devam eden hak, eşitlik ve adalet mücadelesi özellikle bu yıl, içerisinde bulunduğumuz koşullarla birlikte bu mücadelenin daha da artması gerektiğini göstermiştir.

"Evde kal" çağrıları ile birlikte neredeyse hayatın durma noktasına geldiği günümüzde evde kalmamızı sağlayan ve hayatı sürdüren temel unsur; emekçilerin çalışmaya devam etmek zorunda olmasıdır. Zor şartlarda çalışanların koşulları daha da ağırlaşırken, ücretsiz izin dayatmaları ile emek gaspı yapılırken, salgın bahanesiyle işten çıkarmalar artarken, 20 yaş altında olduğu için sokağa çıkma yasağına tabii olması gerektiği halde işçi olduğu için bu durumdan muaf tutulanlar varken ne yazık ki getirilen ekonomik tedbirler; bu koşulları iyileştirmek yerine gerçeklikten uzak, sürecin amacına ters, peşinat oranı düşük konut kredisi gibi unsurlar içermektedir.

1 Mayıs ise tüm bu adaletsizliklere, haksızlıklara karşı dur demek, dayanışma ve mücadeleyle bu sömürü düzenine boy eğmemek, işçi ve emekçilerin haklarına sahip çıkmak demektir. Bu yıl; bu taleplerimizi alanlarda, kitleler halinde dile getiremeyecek olsak da biliyoruz ki her ne şartta olursa olsun mücadelemiz devam edecek.

Harita ve Kadastro Mühendisleri Odası olarak emekçilerin haklarının yok sayılmadığı; tüm halkın sağlık, eğitim, barınma gibi koşullardan eşit ve ücretsiz bir şekilde yararlanabildiği; kadınların ve çocukların şiddete, tacize ve istismara uğramadığı; demokrasinin, özgürlüğün, adaletin gerçekten var olabildiği; yağma ve talan düzeninin son bulduğu günleri hep beraber kuracağımızın inancı ve bu inancın verdiği dayanışma ve mücadele ruhu ile tüm üyelerimizin ve halkımızın 1 Mayıs Emek ve Dayanışma Günü`nü kutluyoruz.

TMMOB HKMO Öğrenci Birliğinin Gündeme Dair Açıklaması

10 Mayıs 2020

"TMMOB HKMO Öğrenci Birliğinin, AKP Genel Başkanı ve Cumhurbaşkanı Erdoğan`ın Tabip Odaları, Barolar, TMMOB ve diğer meslek örgütlerinin seçim usullerinin yeniden düzenlenmesine yönelik yasa değişikliği teklifine ve meslek örgütlerinin hedef alınmasına dair açıklamasıdır."

Türkiye Cumhuriyeti Anayasası`nın 135. maddesi kapsamında varlık kazanmış olan Tabip Odaları, Barolar, TMMOB ve diğer meslek örgütleri kuruldukları günden bu güne yine aynı maddede "belli bir mesleğe mensup olanların müşterek ihtiyaçlarını karşılamak, meslekî faaliyetlerini kolaylaştırmak, mesleğin genel menfaatlere uygun olarak gelişmesini sağlamak, meslek mensuplarının birbirleri ile ve halk ile olan ilişkilerinde dürüstlüğü ve güveni hâkim kılmak üzere meslek disiplini ve ahlâkını korumak" ifadeleriyle sabitlenmiş olan anayasal görevini büyük bir ciddiyet ve titizlikle sürdürmektedir. Bu meslek örgütlerinin tüm örgüt organlarının yönetsel ve denetsel genel kurul süreçleri ilgili yasalar ve iç tüzüklerce sabitlenmiş olup seçimler demokratik yöntemlerle hukuki altyapıya uygun biçimde gerçekleştirilmektedir. Bu şartlar altında AKP Genel Başkanı ve Cumhurbaşkanı Erdoğan`ın meslek kuruluşlarının seçim usullerine yönelik yasa değişikliği önerisi bu meslek kuruluşlarının iç demokrasisine katkı sağlayacak bir hamle değil baştan sona siyasi menfaat içeren bir projedir. Bu doğrultuda, odamız geleceğinin temsili ve teminatı olan TMMOB HKMO Öğrenci Birliği olarak konuya dair fikir ve görüşlerimizi açıklama gereği duyduk.

Adı geçen meslek örgütleri kuruldukları günden bu yana ülkemiz sınırları içerisinde meslek yaşantısına dair alınan kararları, atılan siyasi adımları, üretilen politikaları, planlanan ve hayata geçirilen projeleri, değiştirilen dönüştürülen yaratılan sistemleri ve yaşanan tüm toplumsal olayları kuruluş amaç ve kapsamına uygun şekilde değerlendirmekte ve değerlendirme çıktılarını sorun tespiti ve çözüm önerileri ile birlikte gerekçelendirerek toplum ile paylaşmaktadır. Attığı her adım, aldığı her karar ve önerdiği her politika toplum ve doğa yararına olan TMMOB, Tabip Odaları ve Barolar tüm çalışmalarını bilimin, adaletin ve emeğin ışığında olmasına gayret göstermektedir.

Varlık gösterdikleri süreç içerisinde, her dönem toplumsal muhalefetin sesi olmayı başarmış, doğru olanı doğruluk gerekçeleri savunmuş, yanlış olanı yanlışlık gerekçeleri ile reddetmiş olan kamu kurumu niteliğindeki demokratik meslek örgütleri birden fazla cumhurbaşkanı, başbakan, onlarca hükümet, sayısız milletvekili görmüş, ancak hiçbir döneminde herhangi bir siyasi partinin gizli ya da açık destekçisi veya arka bahçesi olmamıştır. Hiçbir oluşumu tümüyle doğru ya da tümüyle yanlış, herhangi bir şahsı tamamen haklı ya da tamamen haksız görmeyen meslek örgütlerimiz kendi içlerinde de demokratik mücadeleyi ve çok sesliliği her daim savunmuş, siyasi mirasçılığı asla kabul etmemiştir.

Yaptığı plansız ve hesapsız hamleler ile ülkemizi her geçen gün biraz daha geriye götüren siyasi iktidar ve onun lideri ise göreve geldiği günden bugüne ürettiği yasaları ve yarattığı projeleri ile kamu yararını gözetmek bir yana dursun sadece siyasi ve ekonomik tekelleşmeyi desteklemiş, inşaat siyaseti, ayrıştırma politikaları ve bunlara benzer "çılgın" projeleri ile ülke insanına ve doğaya büyüklüğü ölçülemez zararlar vermiştir. Ortaya çıkardığı sözde imar çözümü yasalarında yapıların depreme dayanıklılık, fen ve sanat norm ve standartlarına aykırılık halini dahi "para" karşılığı görmezden gelecek ve bu durumlarından kaynaklı oluşabilecek tüm problemlerin sorumluluğu vatandaşa bırakacak kadar parayı ülke insana canına tercih eden siyasi iktidar, neredeyse her noktada eli dolu, güçlü ve örgütlü biçimde karşısına çıkan bu meslek örgütlerini çeşitli yollarla durdurmayı denemiş ancak başaramamıştır. Aynı siyasi iktidar kin ve nefret söylemleri ile yıllardır ötekileştirdiği ve demokratik yollarla kendi siyasi idealleri doğrultusunda ele geçiremediği anayasal özerk meslek odalarını hukuka aykırı yasal düzenlemeler ile "partili" hale getirmeye çalışmaktadır.

İçerisinde bulunduğumuz zorlu süreçte global ve ölümcül bir salgınla ve onun yarattığı ekonomik krizle ilgilenmesi gereken iktidar partisi ve onun genel başkanı mühendisler, hekimler, hukukçular gibi yaşadıkları topluma karşı hayati sorumlulukları bulunan meslek üyelerini güçsüz ve yetkisiz bırakmaya çalışılmakta, bu meslek mensuplarının örgütlenme ve mesleki mücadele araçları olan odaları ve baroları itibarsız ve işlevsiz

hale getirmeyi hedeflemektedir. Toplumdaki farklı fikirlere ve dünya görüşlerine asla saygısı olmayan ve kendileri gibi olmayanı asla kabul etmemeye programlanmış bu siyasi yapı demokrasi dışı yöntemlerle odaları ele geçirme amacını "ince ayar çekmek" gibi üslupsuz bir biçimde kamuoyuna açıklamış, kazanamadığı oyunun kurallarını değiştireceğini açıkça ifade etmiştir.

TMMOB Harita ve Kadastro Mühendisleri Odası Öğrenci Birliği olarak sadece meslek odalarımızın değil Türkiye`nin de aydınlık geleceğinin teminatı olduğumuzu açıkça hatırlatarak, meslek kuruluşlarımız üzerinde yapılacak her türlü şahsi siyaseti ve tekelleşme çalışmalarını tümüyle reddettiğimizi ve yasal olan her çalışmanın meşru olamadığını bildirmek isteriz. HKMO Öğrenci Birliği bugüne kadar olduğu gibi bundan sonra da rantın ve doğa katliamının değil toprak dostu politikaların, ticari sağlık endüstrisinin değil ücretsiz toplumsal sağlık hizmetinin, tekelleşmiş hukuk sisteminin değil bağımsız hukukun yanında olacaktır. Son olarak bugüne kadar mesleki mücadele kapsamında elde edilen tüm tüzel kazanımlarımızın kıymetinin farkında olduğumuzu belirtir, AKP Hükümetinin yarattığı "kişiye ve yerine göre demokrasi" oyununu yeni kurallarına göre oynamaya hazır olduğumuzun bilinmesini isteriz.

Soma Maden Katliamını Unutma!

13 Mayıs 2020

Manisa`nın Soma ilçesinde, 13 Mayıs 2014 tarihinde meydana gelen ve Cumhuriyet tarihinin en büyük madencilik faciası olarak 301 emekçinin ölümü ile sonuçlanan katliamın üzerinden altı yıl geçti.

Ancak ne yazık ki geçen bu altı yıl içerisinde ne madencilerin çalışma koşullarını olması gerektiği şekilde düzenleyen yasal düzenlemeler hayata geçirildi ne de Soma katliamı davasında verilen kararlar adaletin yerini bulmasını sağladı.

Halen iş güvenliği ile ilgili yeterli tedbirlerin alınmadığı, mühendislik ilkelerini göz ardı ederek bilim ve teknikten uzak çıkar amaçlı iş yapanların var olduğu, yaşanan facialarn kader olarak görüldüğü, rant amacıyla her sahanın maden tesisine dönüştürüldüğü ve madende çalışmak dışında başka imkanı olmayan insanların zorlu şartlarda çalışmaya mecbur edildiği bir ülkede Soma`yı ve yaşanan diğer maden facialarını unutmamak, başka maden facialarının yaşanmaması için gereken önlemlerin alınması gerektiğini her fırsatta dile getirmek görevimizdir.

Harita ve Kadastro Mühendisleri Odası olarak Soma`da hayatını kaybeden emekçi kardeşlerimizi bir kez daha saygıyla anıyor, yakınlarına sabırlar diliyor ve iş cinayetlerinin son bulması için verilen mücadelede sesimizi duyurmaya devam edeceğimizi yineliyoruz.

19 Mayıs Atatürk`ü Anma, Gençlik ve Spor Bayramımız Kutlu Olsun

18 Mayıs 2020

Özgürlük ve bağımsızlık kıvılcımını bir ateşe dönüştürerek ülke kaderini değiştiren kurtuluş mücadelesi, 19 Mayıs ile birlikte Mustafa Kemal Atatürk öncülüğünde başlamış, emperyalist güçlere karşı büyük bir zafer kazanılması ile sonuçlanmış; gerçekleştirilen devrimlerle yalnızca kul ve ümmet olarak görülen bir halk, Cumhuriyetle birlikte demokratik, laik, çağdaş bir toplum haline gelmiştir.

Gençlere emanet edilen Cumhuriyet ve Cumhuriyet kazanımları; dönem dönem zedelenmeye, yok edilmeye çalışılsa da her ne olursa olsun gençler, emanete sahip çıkmaya devam edecektir. Bu yıl, 19 Mayıs`ı birlikte kutlayamayacak olsak da 1919`da olduğu gibi yine her zorluğun üstesinden gelerek aydınlık günlere kavuşacağımız inancı ile bugünleri de geride bırakacağız.

Harita ve Kadastro Mühendisleri Odası olarak tüm üyelerimizin, halkımızın ve geleceğimiz olan gençlerimizin 19 Mayıs Atatürk`ü Anma, Gençlik ve Spor Bayramı`nı kutluyor, başta Mustafa Kemal Atatürk olmak üzere bizlere Cumhuriyet ve Cumhuriyet değerlerini bırakan herkesi saygıyla anıyoruz.

Meslek Odalarına Müdahale, Ülkemizde Mühendisliği ve Ortak Geleceğimizi Yok Etmektir

22 Mayıs 2020

"Yasalardan aldığı yetkileri tırpanlanmış, kamu yararını gözetmeyen, doğru bildiklerini söylemeyen, davalar açarak ülkesinin kaynaklarını ve meslektaşlarının hakkını savunmayan bir TMMOB ve meslek odaları yapısının yaratılması, kuşkusuz ki ülkemizin aydınlık geleceğini karartacağı gibi mühendislik, mimarlık ve şehir plancılığı mesleklerinin geleceğini de karartacaktır."

Cumhurbaşkanı tarafından meslek odalarının ve baroların kuruluş kanunlarında değişiklik yapılması için çalışmaların başlatıldığının açıklanması ile birlikte Harita ve Kadastro Mühendisleri Odası olarak yaşananları yakından takip ediyor, TMMOB`nin ve bağlı meslek odalarının içinde yer almadığı ve görüşlerinin alınmadığı bu çalışmaları kabul etmediğimizin altını çiziyoruz.

Cumhurbaşkanı`nın açıklamasının akabinde üst birliğimiz Türk Mühendis ve Mimar Odaları Birliğinin kuruluş kanunu olan 6235 sayılı Kanun`da değişiklik öngören kanun taslağı hızla hazırlanmış ve Odaları yakından ilgilendiren bu süreçte TMMOB`nin ve bağlı odaların görüşlerine kesinlikle başvurulmamıştır.

Defaatle tekrar ettiğimiz; ancak sıklıkla unutulan ya da görmezden gelinen bir gerçeği hatırlatmak isteriz: Odamız, diğer meslek odaları ve barolar gibi kamu kurumu niteliğindeki meslek kuruluşları Anayasa`nın 135. maddesi gereğince kurulmuşlardır ve yetkilerini Anayasa`dan alırlar. Bunun beraberinde üyelerinden aldıkları güç ile çalışmalarını yürütürler. Kamu kurumu niteliğindeki meslek kuruluşlarının kamu yararını ve mesleğin müşterek menfaatlerini gözeten amaçlarını yerine getirmesine engel olacak biçimde özerk yapısını değiştirecek herhangi bir düzenleme, Anayasa`ya aykırılık teşkil edecektir.

Dönem dönem gündeme gelen benzer kanun taslakları; zaten demokratik bir yapıda olan meslek odalarını demokratikleştirme bahanesini öne sürerek antidemokratik bir şekilde meslek odalarına müdahale etmek, meslek odalarının idari yapılarını değiştirmek gayesi taşımaktadır. Ancak Anayasal kuruluşlar olan meslek odaları, Anayasa hükmü gereğince özerk kuruluşlardır ve kamu kuruluşlarına özerklik tanınmasının nedeni, faaliyetlerini hizmetin gereklerine ve kamu yararına uygun bir şekilde sürdürmelerini güvence altına almaktır.

Covid-19 ile mücadele edilen, halk sağlığının büyük önem arz ettiği, ekonomik sıkıntıların çıkmaza girdiği, işsizliğin, yoksulluğun had safhaya ulaştığı bir dönemde ülkenin gündeminin meslek odalarının seçim usulü olmaması gerektiği ortadadır. Kaldı ki meslek odalarının yapısı da seçim usulü de demokratik ilkelere uygundur ve TMMOB ve bağlı odaları her zaman demokrasinin, eşitliğin, adaletin en öndeki savunucuları olmuştur. TMMOB ve bağlı odalara yönelik bu müdahalelerle yanlışa doğru demeyen; bilimi ve tekniği savunmaktan vazgeçmeyen; doğal kaynakların, doğanın, yaşam alanlarımızın ve tarihimizin korunması için mücadele eden; rantı değil kamunun yararını gözeten; çarpık kentleşmelere, deprem gerçeğini yok sayan yapılaşmalara karşı çıkan; meslektaşların olması gerektiği şartlarda çalışması gerektiğini savunan; emeğin sömürülmesine dur diyen seslerin susturulmak istendiği açıkça görülmektedir. Bu yapıların yetkilerini budayarak ülkemizi, kamu yararını, yaşam alanlarımızı ve mesleğin ortak çıkarlarını savunmalarının engellenmek istendiği, bu doğrultuda açılan ve kazanılan binlerce davanın artık son bulmasının hedeflendiği aşikârdır.

Yasalardan aldığı yetkileri tırpanlanmış, kamu yararını gözetmeyen, bilimi ve tekniği ülkenin ve halkın yararına kullanmayan, doğru bildiklerini söylemeyen, gerek kamu kurumlarına gerekse özel şirketlere davalar açarak ülkesinin kaynaklarını ve meslektaşlarının hakkını savunmayan bir TMMOB ve meslek odaları yapısının yaratılması, kuşkusuz ki ülkemizin aydınlık geleceğini karartacağı gibi mühendislik, mimarlık ve şehir plancılığı mesleklerinin geleceğini de karartacak, ülkemizde her şeye rağmen ayakta duran son birkaç tane hak arama mevziimizi yok edecektir.

Harita ve Kadastro Mühendisleri Odası olarak Anayasa`dan aldığımız yetki ve sorumluluklarımızı; fikrimizin dahi sorulmadığı kanun taslaklarına, "Ben istedim, oldu." şeklinde hayata geçirilen kanun hükümlerine teslim etmeyeceğimizi bir kez daha tekrar etmek isteriz. 1954`ten beri sürdürdüğümüz emek, demokrasi, eşitlik, hak ve mühendisliğin ülkemizde gelişmesi ve toplum yararına hizmetler üretmesi için verdiğimiz mücadeleyi; 66 yıldır nasıl ödün vermeden devam ettirdiysek yine aynı azim ve kararlılıkla, yine demokrasiye olan inancımızla, yine emeğin sömürülmesine izin vermeden, yine bilim ve tekniğin ışığında sürdüreceğiz ve mesleğimize, Odamıza, Birliğimize sahip çıkacağız.

Kamuoyuna saygıyla duyurulur.

YÖK'e Açık Mektup: Harita/Geomatik Mühendisliği Kontenjanları Düşürülmeli, En Düşük Başarı Sırası 100 Bin Olmalı, Açılması Düşünülen Yeni Bölümler Kapatılmalıdır

26 Haziran 2020

"Ülkemiz, mesleğimiz, meslektaşlarımız ve de meslektaş adayı öğrencilerimiz için aklın ve bilimin ışığında doğru bir yol haritası çizelim."

Odamız; son on yıl içerisinde sorumlu kurum olan Yükseköğretim Kurulu (YÖK) başta olmak üzere Türkiye Büyük Millet Meclisi (TBMM)`nde grubu bulunan siyasi partilerdeki meslektaş milletvekillerimize defaaten raporlar sunmuş; görüşmeler yapmış; ülkemizde sayıları hızla artan harita/geomatik mühendisliği lisans programları ve kontenjanları konusundaki kaygılarını, gelecek açısından sektörel anlamda doğuracağı sonuçları, istidam olanaklarına olan etkisini ve de nitelikli mühendisler yetiştirilmesi noktasındaki sonuçlarını dile getirmiştir.

Son olarak 11-12 Ekim 2019 tarihlerinde İstanbul`da Odamızın gerçekleştirdiği Harita/Geomatik Mühendisliği Eğitim-Öğretim Sempozyumu`nda ise lisans programları ve kontenjanları konusundaki çıktılar, konunun paydaşı olan "Öğrenci, Akademisyen, Üniversite, Meslek Odası, Kamu, Özel Sektör" unsurlarıyla çok boyutlu ele alınmış, ülkemizde mesleğimizin geleceğini biçimlendirmek adına ortak aklın ürünü olan stratejik hedefler belirlenmiş ve bir sonuç bildirgesi yayınlamıştır. Bu kapsamda mesleğimizin lisans eğitim-öğretiminin tartışılmasına, gelişim ve niteliğinin artırılmasına, istihdam olanaklarının değerlendirilmesine yönelik stratejiler belirlenerek eylem planının oluşturulması hedeflenmiştir.

Harita/geomatik mühendisliği mesleği; insan-toprak ilişkileri bağlamında mühendislik, hukuk ve sosyoloji bilimlerinin entegrasyonu ve uzmanlığına sahip, mülkiyet gibi önemli bir kavramın korunması ve geliştirilmesine yönelik hizmetler sunan temel bir mühendislik alanıdır. Bu yönüyle ülkemizdeki imar, kamulaştırma, gayrimenkul değerleme, kadastro, toplulaştırma faaliyetleri gibi kritik arazi-arsa yönetim faaliyetlerinin yanında; coğrafi ve mekânsal bilgisi sistemlerinin oluşturulması ve yönetilmesi; yol, köprü, baraj, tünel, bina, altyapı tesisleri gibi birçok mühendislik yapısının inşası; uzay ve uydu bazlı sistemler ile lazer tarama teknolojilerinin çok yönlü kullanılması noktasında dijital yaşamın her noktasında konumsal bilgiye dayalı çalışmalar üreten ve hizmetler sunan kritik bir meslek grubudur. Bu yönüyle insan yaşamı, can ve mal güvenliği, doğal kaynakların korunması, kısıtlı bir kaynak olan topraklarımızın korunması ve değerlendirilmesi ve sürdürülebilir yaşam açısından etkin sorumluluklara sahip bir mühendislik dalıdır.

Ülkemizde Harita ve Kadastro Mühendisleri Odasına kayıtlı 18.000, kayıtlı olmayan yaklaşık 3.000 kişi ile toplam 21.000 harita/geomatik/jeodezi ve fotogrametri/harita ve kadastro mühendisi unvanlarına sahip mühendisimiz bulunmaktadır.

YÖK-Atlas veri tabanına göre günümüzde 26 farklı üniversite, harita/geomatik mühendisliği lisans programında eğitim-öğretim yapmakta ve her yıl kontenjanları dâhilinde öğrenci almaktadır. Bunların dışında 10 farklı üniversitede ise harita/geomatik mühendisliği lisans programı açık olup önümüzdeki süreçte belirlenen kontenjanlar dâhilinde öğrenci alımı ve eğitim-öğretim faaliyetlerine hazırlanmaktadır.

Ülkemizde son on yılda devlet ve vakıf üniversiteleri sayılarındaki hızlı artış, maalesef harita/geomatik mühendisliği lisans programlarının ve kontenjan sayılarının da dengesiz bir biçimde artmasına neden olmuştur. YÖK-Atlas veri tabanına göre 2019 yılında harita/geomatik mühendisliği lisans programlarına yaklaşık 1500 kontenjan ayrılmıştır.

Kontenjanların bu denli yüksek olması, ülkemizde bir planlama yapılmadan istihdam fazlası olacak şekilde harita/geomatik mühendisinin mezun olmasına neden olmaktadır. Bu gerek KPSS ile kamuda atanacak

harita/geomatik mühendisi kadro sayısı planlaması gerekse özel sektörde görev alacak harita/geomatik mühendisi istihdamı açısından büyük risk oluşturmaktadır. Son yıllarda önemle hissettiğimiz ve ülkemiz açısından reel bir sorun haline dönüşen "üniversiteli işsizler" sorununa kendi sektörümüz açısından yenilerini eklemektedir. Artık her yıl 1000`den fazla harita/geomatik mühendisi aramıza katılmaktadır. Ancak bu meslektaşlarımız, son yıllarda özellikle yeni mezun oldukları dönemde iş bulma konusunda büyük zorluklar yaşamaktadırlar. Bu gelişmeler dikkate alındığında son yıllarda bazı üniversitelerimizdeki bölümlerde harita/geomatik mühendisliği lisans programlarının tercih edilme oranı düşerken, öte yandan tercih eden öğrencilerin de başarı sıralamasının her geçen yıl daha da gerilediği gözlenmektedir.

2019 yılı verilerine göre harita/geomatik mühendisi lisans programları için Taban Başarı Sırası (TBS) 70.299-280.496 aralığındadır. YÖK, nitelikli öğrenci ve nitelikli mezun açısından bazı mesleklerde ÖSYM`nin yapmış olduğu sınav sonucuna göre Taban Başarı Sırası (TBS) belirlemiştir. Tıp programları için en düşük 50 bininci, eczacılık programları için en düşük 100 bininci, hukuk programları için en düşük 125 bininci, mimarlık programları için en düşük 250 bininci ve mühendislik programları için ise en düşük 300 bininci sıralamadaki öğrenciyi almaktadır.

Maalesef bu ölçütlere göre harita/geomatik mühendisi lisans programları, en düşük 300 bininci sıralamadaki öğrenciyi almaktadır. Bu ise önem ve niteliği kuşkusuz diğer meslek alanları kadar kritik bir öneme sahip mesleğimizi, YÖK tarafından en düşük sıralamadaki öğrencileri alan bir meslek haline getirmiştir. Öyle ki bu durum; matematik, fizik ve geometri gibi temel bilim dersleri açısından gerek eğitim-öğretim gerekse mezuniyet sonrası uygulama niteliği açısından güçlü olması gereken harita/geomatik mühendislerinin neredeyse birkaç sayısal soruyu doğru yaparak lisans programlarına yerleşmesine olanak sağlamaktadır. Bu mesleğimiz ve sektörümüz açısından, mühendisin niteliği ve mesleğin kazanımları açısından ve ülkemizdeki gelecek yıllar açısından telafisi güç sonuçlara neden olmaktadır. Bu nedenle YÖK tarafından belirlenen en düşük 300 bininci başarı sıralaması birçok mühendislik alanında olduğu gibi harita/geomatik mühendisi lisans programları için de kabul edilemez seviyededir.

Ülkemizde bilgi, beceri ve yetkinlik bakımından uluslararası standartlarda mesleki yeterliliğe sahip harita/geomatik mühendislerinin yetiştirilmesi ve sektörde istihdamı için yeterli fiziki koşullara ve akademik kadroya sahip; alet, donanım, yazılım ve laboratuvar olanakları tam olan harita/geomatik mühendisliği bölüm sayısı, kısıtlıdır. Bu eğitim şartlarının sonucu olarak verilmiş olan diplomalar, mezun mühendislerin niteliğinin sorgulanmasını zorunlu kılmaktadır.

T.C. Cumhurbaşkanlığı İnsan Kaynakları Ofisi araştırma projelerinden biri olan "Üni-Veri", ülkemizdeki üniversitelerin bölüm bazında iş bulma sürelerini, ilk bir yıl içindeki istihdam ve kamuda işe girme oranlarını, ortalama ücretlerini, istihdamın sektörel dağılımını ve nitelik uyuşmazlığını ortaya koyan ulusal bir araştırmadır.

2014-2018 yılları arasındaki verilere göre seçilen 70 meslek alanı için hazırlanan bu araştırmaya göre harita/geomatik mühendisliği, istihdam oranı açısından %56 ile 13. sıradadır. İş bulma sıralaması açısından 7 ay 15 gün ile 35. sıradadır. Kamuda işe yerleşme oranı %8 ile 28. sıradadır. Ortalama ücrette ise 2725 TL ile 35. sıradadır.

Yukarıda vurgulanan ve devletin sorumlu kurumlarınca açıklanan tüm bu istatiksel göstergeler, harita/geomatik mühendisliği lisans programları/bölümleri ile kontenjanları konusunda orta ve uzun dönem analizler yapıldığında etkin eylem planlarının hayata geçirilmesini zorunlu kılmaktadır.

Bu nedenle YÖK tarafından ivedilikle;

1) Mevcut harita/geomatik mühendisliği lisans programları/bölümleri kontenjanları azaltılmalıdır.
2) Daha fazla üniversitemizde harita/geomatik mühendisliği lisans programı/bölümü açılmamalıdır.
3) Mevcutta açık olup yeterli fiziki koşullara ve akademik kadroya sahip olmayan; alet, donanım, yazılım ve laboratuvar olanakları bulunmayan bölümler eğitim-öğretime başlatılmadan ve tercih dö-

neminden önce kapatılmalı, gençlerimizin ve ülkemizin geleceği riske atılmamalıdır.
4) Harita/geomatik mühendisliğine giriş için aranacak en düşük başarı sırası 100 bin olmalıdır.

Ülkemizin geleceği, mesleğimizin kazanımları ve önemi adına sürdürülebilir olmayan bu sürece artık DUR denilmelidir.

YÖK başta olmak üzere ilgili kurumlara bir kez daha şunu hatırlatmak istiyoruz: Üniversiteler, kapılarında bekleyen milyonlarca öğrencinin sayısını azaltmak için kontenjanların artırıldığı yerler olamaz. Nitelikli ve mesleki yeterliliğe sahip toplumcu mühendisler yetiştirmek, her ile üniversite ve her üniversiteye bölüm açarak asla gerçekleşmez.

Kamu ve özel sektörde istihdam alanları yaratmadan, üretim yapmadan, üniversitelere ve eğitime yatırım yapmadan, üniversitelerde bilimsel eğitimi ve liyakati yerleşik kural haline getirmeden işsiz üniversite mezunlarını çoğaltmak; ülkemiz ve gençlerimiz adına hiçbir yarar sağlamaz.

Bu nedenle harita/geomatik mühendisliği mesleği adına yıllardır yapmış olduğumuz ve yapmaya devam edeceğimiz bu değerlendirme ve tespitleri, 2020-YKS`den önce bir kez daha gereği için bilgilerinize sunuyor ve tarihe not düşüyoruz.

27-28 Haziran 2020 tarihlerinde ülkemizde milyonlarca gencin gireceği Yükseköğretim Kurumları Sınavı (YKS) yapılacaktır. Geleceğimiz ve yarınlarımız olan gençlerimize bu zorlu Covid-19 sürecinde öncelikle sağlık, sonrasında gerçekleştirilecek sınavda başarılar diliyoruz.

Bu tespit ve değerlendirmelerle ülkemiz, mesleğimiz ve yarının genç mühendisleri için ilgili kurumları zamanında ve şimdi tedbir almaya davet ediyor, hep birlikte aklın ve bilimin ışığında doğru bir yol haritası çizelim diyoruz.

Saygılarımızla.

Madımak'ı Unutmadık, Unutmayacağız!

1 Temmuz 2020

2 Temmuz 1993`te Pir Sultan Abdal Şenlikleri sırasında Madımak Oteli`nde sanatçı ve aydınların yakılarak katledilmesinin üzerinden 27 yıl geçti.

Madımak katliamı; Cumhuriyetin, ifade özgürlüğünün, laikliğin de yakılmaya çalışılmasıydı ve bu davanın zaman aşımına uğraması ile bir insanlık suçu daha işlendi.

Harita ve Kadastro Mühendisleri Odası olarak Madımak`ta hayatını kaybedenleri saygıyla anarken insanlık suçlarında zaman aşımı olmaması gerektiğini ve sorumluların hak ettikleri cezayı alması gerektiğini bir kez daha yineliyoruz.

Savunma Susturulamaz, Savunmanın Yanındayız!

8 Temmuz 2020

TBMM`ye sunulan ve seçim sistemi değişikliği ile birlikte 'çoklu baro`nun da önünü açan "Avukatlık Kanunu ile Bazı Kanunlarda Değişiklik Yapılmasına Dair Kanun Teklifi" öncelikle savunma hakkının zedelenmesi ile birlikte tarafsız ve bağımsız yargıya, hukuk devleti ilkesine ve demokrasiye aykırıdır.

Barolar da meslek odaları gibi kamu kurumu niteliğinde meslek kuruluşları olarak Anayasa`dan aldıkları yetkiler dolayısıyla özerk yapılardır ve bu durumun ihlali niteliğindeki her şey, Anayasa`ya aykırılık içermektedir.

Avukatlık Kanunu`nda yapılması ön görülen değişikliklerin yanı sıra gelinen süreç içerisinde bu yanlışa dur demek isteyen baroların karşılaştıkları durumlar da üzülerek tanıklık etmek zorunda kaldığımız anlardır.

Ancak bilinmelidir ki; açıklama ve yürüyüş yapmaları engellenen, Komisyon görüşmelerine dâhil edilmeyerek Meclis önünde bekletilen, Türkiye`nin dört bir yanından gelerek yasakla karşılaşan avukatlar, yalnız değildir. Adaletin ve hukukun en temel unsurlarından biri olarak her zaman korunması ve asla siyasete, menfaat odaklı düşüncelere alet edilmemesi gereken savunma; kutsal bir hak olmanın yanı sıra adil yargılamanın da temelini oluşturmaktadır.

Türkiye`nin birçok kurumunda yaşanan ve barolar ile devam ettirilmek istenen bu siyasallaştırma ve parçalama girişimleri; hukuksuzluklara, haksızlıklara göz yummayan, yanlışa doğru demeyen ve bu tavrını sürdürmeye devam edecek olan kamu kurumu niteliğindeki meslek kuruluşlarının pasif hale getirilmesini, susturulmasını amaçlamaktadır.

Harita ve Kadastro Mühendisleri Odası olarak "Avukatlık Kanunu ile Bazı Kanunlarda Değişiklik Yapılmasına Dair Kanun Teklifi"nin hukuka ve demokrasiye büyük bir darbe vuracağını ve ülkemize zarar vereceğini vurgulayarak bir an önce geri çekilmesi gerektiğini ve baroların yanında olduğumuzu belirtir; demokrasi, hukuk ve adaletin herkese lazım olan, olmazsa olmaz olgular olduğunun altını bir kez daha çizeriz.

Her Türlü Darbeye Hayır!

15 Temmuz 2020

15 Temmuz 2016`da gerçekleştirilen darbe girişimi ile Türkiye Cumhuriyeti`nin demokratik, laik yapısı hedef alınmış; bu girişimin başarısız olması ile ülkemizin siyasi tarihi büyük bir yara daha almanın kıyısından dönmüştür. Ancak 15 Temmuz sonrası ilan edilen olağanüstü halin, çıkarılan kanun hükmünde kararnamelerin olayın faillerini cezalandırmaktan ziyade muhalif kesimlere yönelik bir sindirme politikası olarak kullanılması; olayın siyasi ve ekonomik ayağının aradan geçen bu süre içerisinde halen aydınlatılmamış olması da ülkemize zarar vermektedir. Girişimin her yönüyle aydınlatılması, 15 Temmuz`u hazırlayan süreçte ihmali ve kusuru olanların cezalandırılması ve FETÖ benzeri yapılanmalara karşı tedbirli olunması gerekmektedir.

Harita ve Kadastro Mühendisleri Odası olarak demokrasiye, laikliğe, ülkemizin tam bağımsızlığına zarar verecek her türlü eylemin, girişimin, askeri ya da sivil darbenin karşısında olduğumuzu bir kez daha yinelerken bu girişimi önlemek isterken hayatını kaybeden yurttaşlarımızı saygıyla anıyoruz.

Ne Darbe Ne Dikta; Yaşasın Tam Bağımsız, Demokratik, Laik Türkiye!

Cemil Candaş'ı Saygı ve Özlemle Anıyoruz

18 Temmuz 2020

Meslektaşımız, Ankara Şubemizin eski başkanlarından ve Odamızın pek çok kurulunda görev almış olan değerli dostumuz Cemil Candaş`ın aramızdan ayrılışının dördüncü yılındayız. Şişli Belediye Başkanlığı İmar ve Planlamadan sorumlu Teknik Başkan Yardımcısı olarak görev yaptığı sırada rant çetelerince makamında silahlı saldırıya uğrayan Candaş, toplumcu mühendislik bilinci ile görevini sürdürmüş, rant çeteleri ile mücadele etmiş ve bunun neticesinde acımasızca katledilmişti. Ne yazık ki yaşanan bu elim olay kadar olayın tüm gerçekliğiyle aydınlatılmaması, sanıkların gereken cezaları almaması hatta bir sanığın halen firari olması da yürekleri sızlatmaya devam ediyor.

Harita ve Kadastro Mühendisleri Odası olarak yapılmak istenen yağmaya, talana, çıkar odaklarına karşı duran; meslek ilkelerini, toplumcu mühendislik değerlerini korumak ve bu amaçla mücadele etmek adına yaşamını yitiren dostumuz Cemil Candaş`ı saygı, özlem ve minnetle anarken onurlu mücadelesinin bizlere ışık olduğunu ve davasının takipçisi olduğumuzu bir kez daha yineliyoruz.

Suruç Katliamında Hayatını Kaybedenleri Anıyoruz

20 Temmuz 2020

Şanlıurfa`nın Suruç ilçesinde basın açıklaması sırasında yapılan bombalı saldırı sonucu 33 kişinin hayatını kaybettiği, onlarca kişinin yaralandığı katliamın üzerinden beş yıl geçti; ancak ne yazık ki bu katliamla ilgili tüm gerçekler halen aydınlatılmadı. Katliamın halen süren davasında tutuklu tek sanığın olması, katliamda ihmali olan güvenlik görevlileri ile ilgili davanın devam etmesi, yargılama sürecindeki gecikmeler gibi pek çok durum katliamın aydınlatılmasını geciktirmektedir.

Suruç katliamı ile başlayan ve sonrasında güvenlik ihmallerinin devam etmesi neticesinde pek çok ilde yaşanan bombalı saldırılarla birlikte yüzlerce polis, asker ve sivil vatandaşımız hayatını kaybetmiş, yüzlerce insanımız yaralanmış, tüm ülkede korku ve panik hali hâkim olmuş ve maalesef tüm saldırılar tüm boyutlarıyla aydınlatılamamıştır.

Harita ve Kadastro Mühendisleri Odası olarak Suruç katliamında hayatını kaybedenleri anarken Suruç ve sonrasında gerçekleştirilen tüm terör saldırılarının bütün gerçekleri ile açığa çıkarılması, saldırılarda sorumluluğu olan herkesin yargılanması ve gereken cezaları alması gerektiğini bir kez daha yineliyor ve böyle saldırıların bir daha yaşanmamasını diliyoruz.

www.hkmo.org.tr

twitter.com/TMMOBHKMO facebook.com/TMMOBHKMO instagram.com/TMMOBHKMO linkedin.com/company/TMMOBHKMO

Sümer 1 Cad. No: 12/4 06440 KIZILAY / ANKARA **T:** +90 312 232 5777 **F:** +90 312 230 85 74 **C:** 0533 762 28 13 **@:** hkmo@hkmo.org.tr